

“II JORNADAS DE PARAJES NATURALES MUNICIPALES”

# Paraje Natural Municipal “Los Calderones”

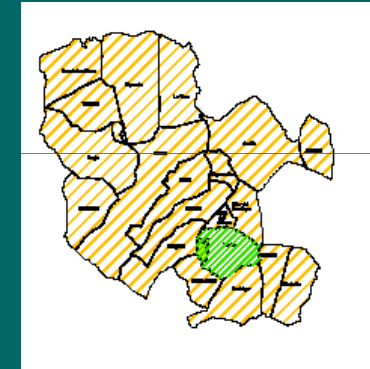
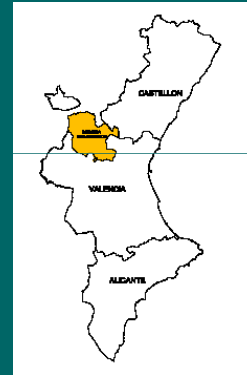
## Voluntariado Ambiental



José Luis Rodrigo Sebastián  
Ingeniero Agrónomo Municipal  
Alcoy, Junio 2009

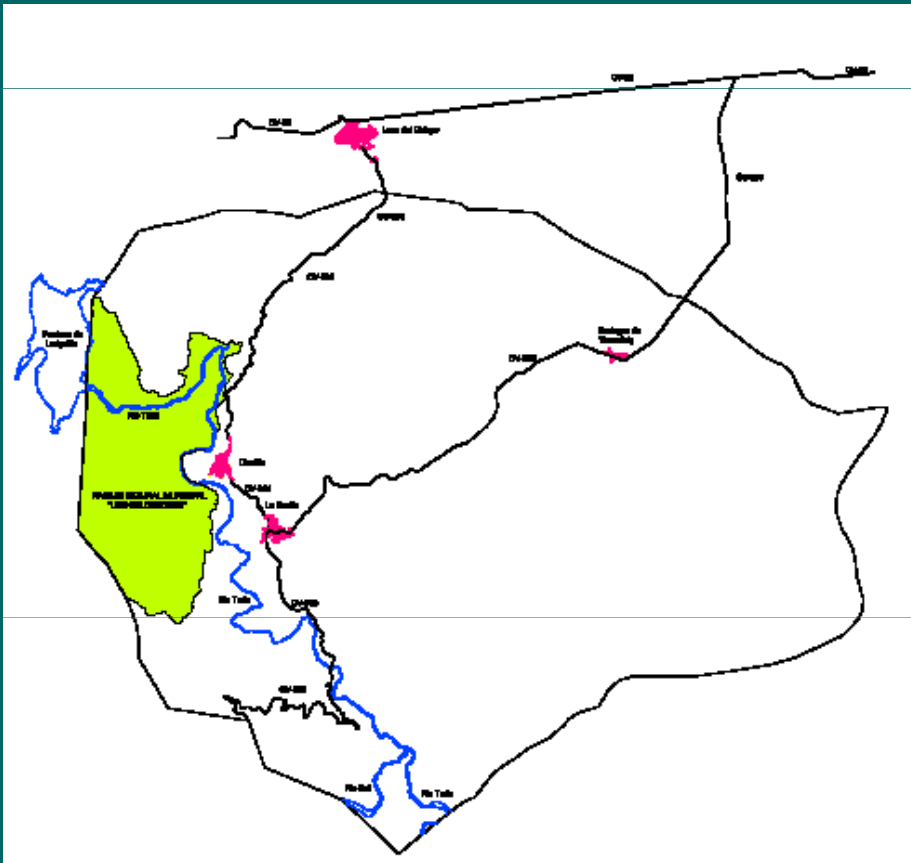
# Chulilla

- ◆ Municipio del Interior de la Provincia de Valencia
- ◆ Comarca de Los Serranos
- ◆ Distancia a Valencia: 64 km
- ◆ Termino Municipal: 62 km<sup>2</sup>
- ◆ Población: 848



# Paraje Natural Municipal: “Los Calderones”

## Situación



**Situación: Oeste del Termino Municipal**

**Superficie: 538.05 ha**

### **Limites:**

Norte: Partida La Pedriza  
Sur Barranco Vallfiguera y T.M. de Sot de Chera  
Este: Carretera CV- 395, Núcleo Urbano, Huerta Vieja de Chulilla  
Oeste: T.M. de Loriguilla y T.M. de Sot de Chera

# Paraje Natural Municipal: “Los Calderones”

## Tramitación

- 3 de Noviembre de 2005: Convenio de Colaboración entre el Ayuntamiento de Chulilla y la Consellería de Territorio y Vivienda
- 30 de Junio de 2006: Aprobación del Plan Especial por el Pleno del Ayuntamiento
- 21 de marzo de 2007: Publicación en el DOCV del ACUERDO de 16 de marzo de 2007, del Consell, por el que se declara Paraje Natural Municipal el enclave denominado Los Calderones, en el Término Municipal de Chulilla

# Paraje Natural Municipal: “Los Calderones”

## Recursos del Paraje

- ◆ **Lugares de relevancia:**
  - Hoces del Turia
  - Los Calderones
  - Charco Azul
  - Barranco de Vallfiguera



# Paraje Natural Municipal: “Los Calderones”

## Recursos del Paraje

### ◆ Hoces del Turia:

- Tramo del río Turia desde el pie de presa del Pantano de Loriguilla hasta el Charco Azul
- Paredes verticales de más de 50 m de altura y separadas no más de 20 m en algunos tramos, cambiando varias veces de dirección en forma de hoz
- Los Calderones
- Sendero de los Pantaneros









# Paraje Natural Municipal: “Los Calderones”

## Recursos del Paraje

### ◆ Los Calderones:

- Lugar donde confluye el barranco de la Cava, procedente del termino municipal de Losa del Obispo y el río Turia, coincidiendo con la hoz más pronunciada del cañón, frente al monte denominado “La Punta”, es un lugar de extrema belleza que se hace necesario conservar





# Paraje Natural Municipal: “Los Calderones”

## Recursos del Paraje

### ◆ Charco Azul:


- Principal emblema paisajístico de Chulilla
- Remanso natural situado al final del Cañón del Turia, aguas abajo del estrecho denominado “El Salto”.
- Tiene una superficie de unos 4.000 m<sup>2</sup>, confinado entre grandes paredes verticales.
- Pasarela perimetral metálica.



# Paraje Natural Municipal: “Los Calderones”

## Recursos del Paraje

- ◆ **Charco Azul (accesos):**
  - **PR-76 Charco Azul**
  - **Sendero circular de 4 km de longitud con dos tramos característicos:**
    - ◆ **Población – Charco Azul por la ladera de la “Peña Mosen”**
    - ◆ **Población – Charco Azul por camino de Trascastillo**



# Paraje Natural Municipal: “Los Calderones”

## Recursos del Paraje

### ◆ Barranco de Vallfiguera:

- Enclave de excepcional belleza
- A finales de 1998, se produce el hallazgo de unas pinturas rupestres
- Se atraviesa longitudinalmente por el sendero SL-77



# Paraje Natural Municipal: “Los Calderones”

## Uso Público

### ◆ Zona de escalada:

- Principal escuela de escalada de la Provincia de Valencia
- 38 sectores con más de 460 vías de escalada de dificultad variable de IV-V a 8c+

### ◆ Senderismo:

- SL - 77 Chulilla-Sot de Chera
- PR - CV 76 Charco Azul
- PR- CV 72 Cuevas - Peñeta

### ◆ Rutas BTT



# Paraje Natural Municipal: “Los Calderones”

## Proyectos

### ◆ **Proyectos Ejecutados**

- Mejora de la Accesibilidad del Paraje Natural Municipal Los Calderones

### ◆ **Futuros Proyectos:**


- Mejora de la Accesibilidad del Paraje Natural Municipal Los Calderones (Continuación)
- Paseo Fluvial del Río Turia
- Recuperación del Sendero “Los Pantaneros”
- Tratamientos selvícolas en el Paraje Natural Municipal “Los Calderones”
- Limpieza del Cauce y Bosque de Ribera junto al Río Turia

# Paraje Natural Municipal: “Los Calderones” Proyectos

## Mejora de la Accesibilidad del Paraje Natural Municipal Los Calderones

Se ha diseñado un tipo de badén común para todos los pasos sobre el río, compuesto por los siguientes elementos:

- Solera
- Tajamares
- Tablero

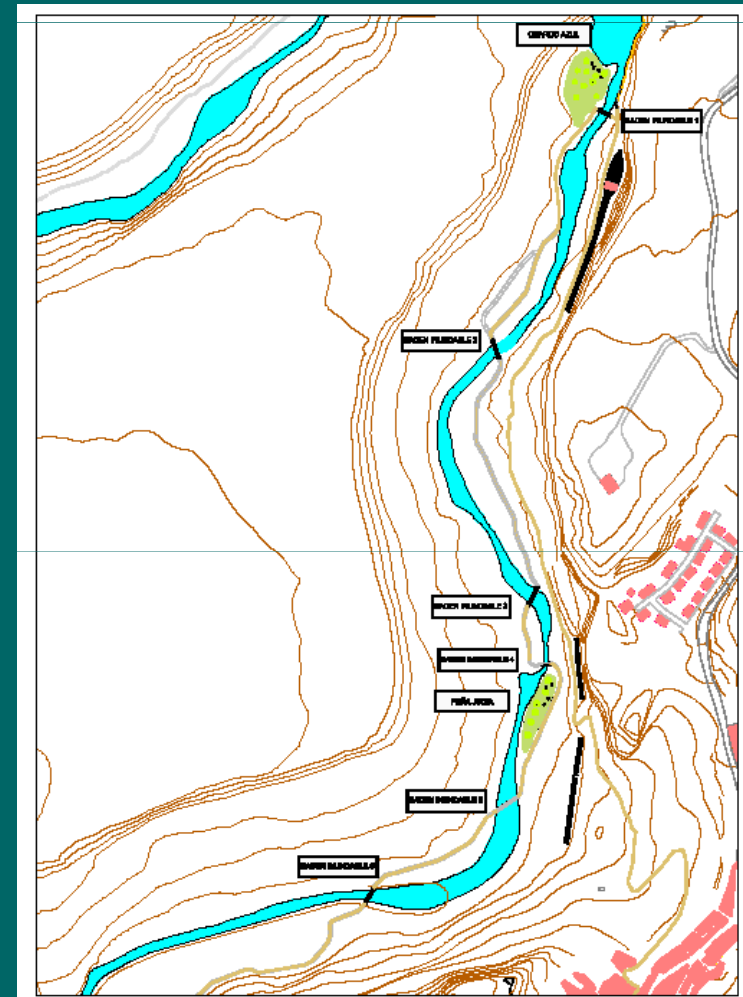






# Paraje Natural Municipal: “Los Calderones” Proyectos

- ◆ **Mejora de la Accesibilidad del PNM “Los Calderones” (Continuación)**
  - Continuación de la actuación descrita anteriormente prolongando el recorrido hasta el “Charco Azul”, siendo necesario la realización de 4 **badenes inundables accesibles** y la recuperación de la pasarela perimetral del Charco Azul con la creación de un **mirador embarcadero**.



# Paraje Natural Municipal: “Los Calderones”

## Proyectos

### ◆ Paseo Fluvial del Río Turia

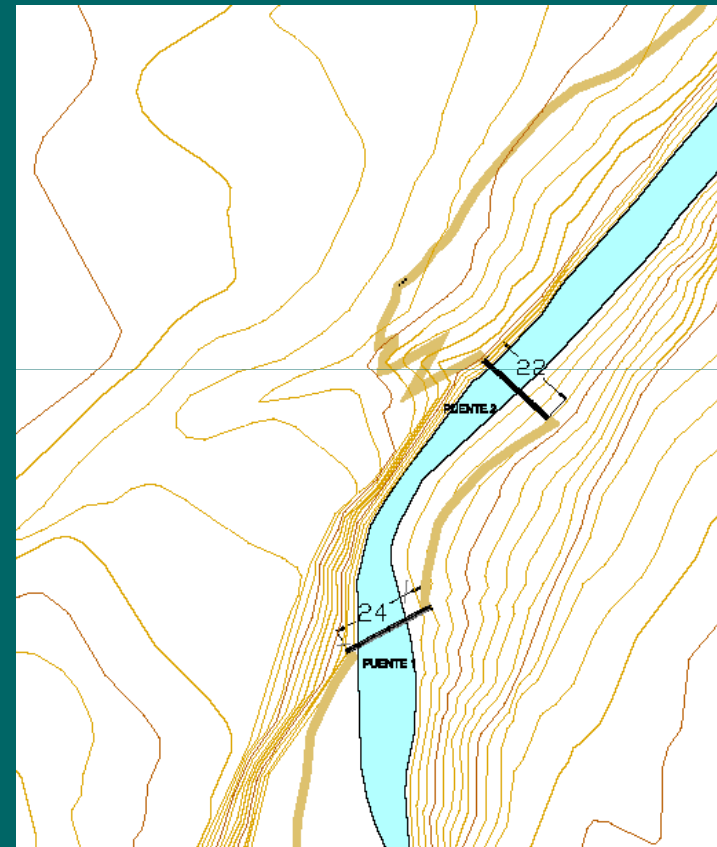
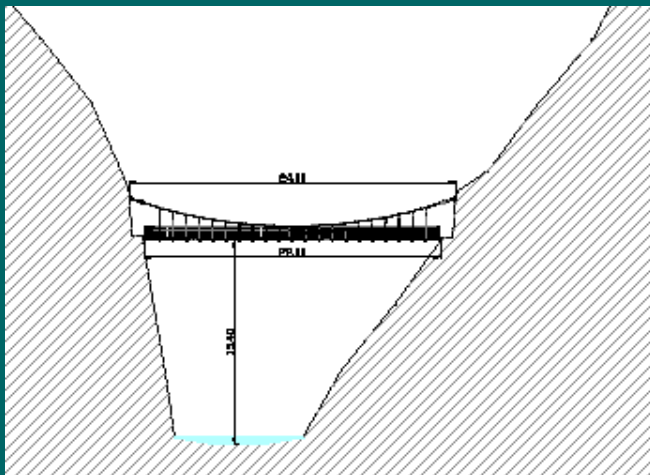
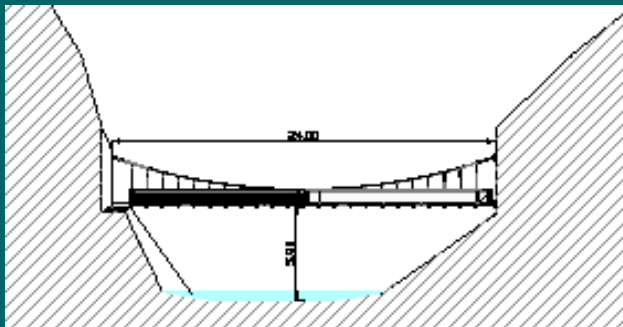
- Se pretende la realización de un itinerario fluvial accesible que una los dos principales recursos turísticos: Balneario Fuencaliente y Charco Azul con la población. Para ello se propone adecuar un vial que discurra por la zona de servidumbre del Río Turia siendo necesario atravesarlo en varias ocasiones .



# Paraje Natural Municipal: “Los Calderones” Proyectos

## ◆ Recuperación del sendero “Los Pantaneros”

- Se pretende recuperar el sendero que empleaban los trabajadores que construyeron el pantano de Loriguilla y vivían en Chulilla, para ello es necesaria la construcción de los dos antiguos **puentes colgantes**





# Paraje Natural Municipal: “Los Calderones”

## Proyectos

### ◆ **Tratamientos selvícolas en PNM “Los Calderones”**

- El incendio del año 1994 que devastó el Término Municipal de Chulilla se cebó especialmente con esta zona. En la actualidad, a falta de actuaciones encaradas a la recuperación de la masa forestal, se ha producido una repoblación natural, siendo necesario realizar una serie de actuaciones, de forma que se reduzca la densidad de la masa arbórea y se seleccionen los ejemplares más avanzados.



# Paraje Natural Municipal: “Los Calderones”

## Proyectos

- ◆ **Limpieza del Cauce y Bosque de Ribera junto al Río Turia**
  - Se pretende actuar sobre el cauce del río Turia con el fin de mejorar el uso y disfrute del mismo y evitar problemas de inundaciones, así como crear un bosque de ribera.

