




ESQUEMA GEOLÓGICO DEL CAÑÓN DE LA RISCA Y SU ENTORNO


PALEÓGENO


 Arenas, arcillas y conglomerados (Fm. Valdeprados—Aldeallana)


CRETÁCICO


 Arenas (Fm. Vegas de Matute)

 Alternancia de bancos dolomíticos-calizas y margas (Fm. Valle de Tabladillo)


 Margas verdosas (Fm. Valle de Tabladillo)

 Dolomías (Fm. Ituero y Lama)

 Areniscas dolomíticas (Fm. Ituero y Lama)

 Arenas, arcillas y conglomerados (Fm. Segovia)

PALEOZOICO

 ORTOGNEIS GLANDULAR

