

SONDEO BA-1

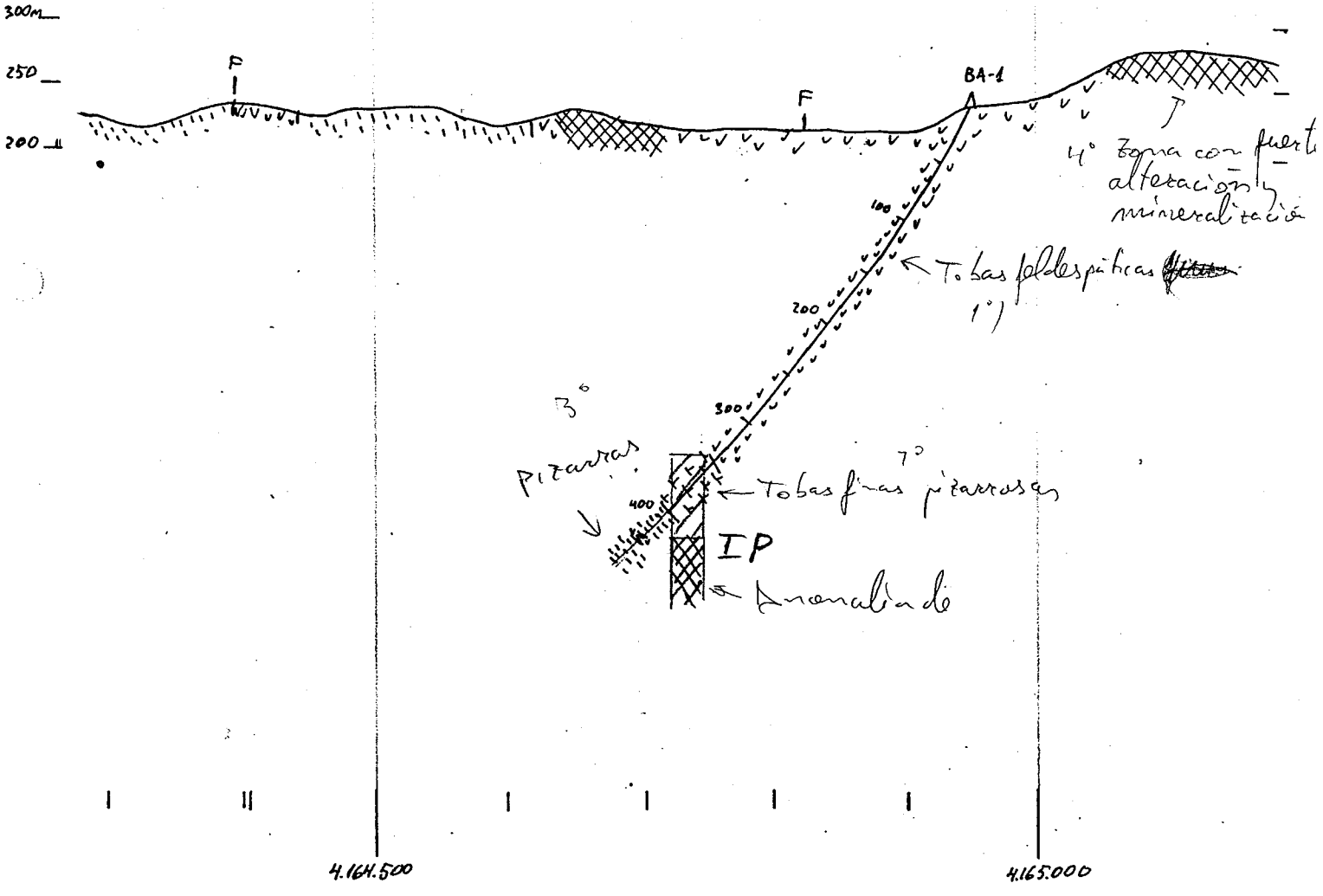
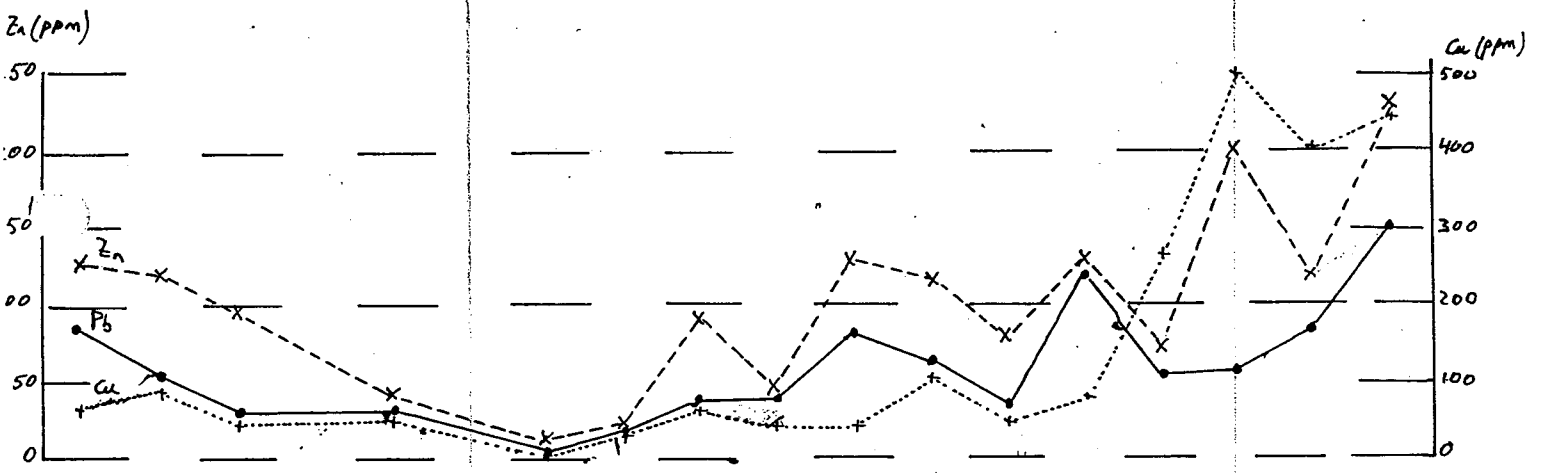
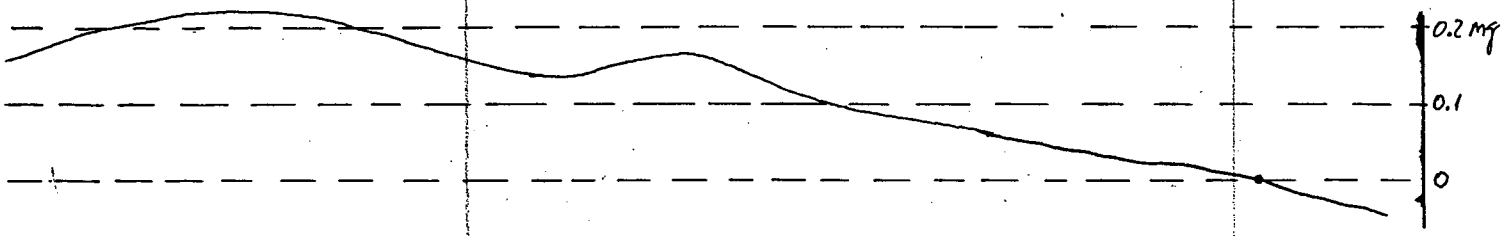
(Perforado por MAYASA para Riomin Exploraciones en 1993)

X: 707990
Y: 4164920
Z: 360
Azimuth: 180
Inclinación: 60

DESDE	HASTA	INTERVALO	DESCRIPCION
0.00	340.50	340.50	Tobas feldespáticas muy finas, gris claro a ocre, con deseminaciones finas y débiles de pirita. Localmente bandas milimétricas a centimétricas de deseminaciones de pirita con trazas de calcopirita, esta última también en venas de cuarzo y carbonato.
340.50	391.95	51.45	Pizarras y tobas muy finas, gris a ocre amarillento, con intercalaciones ocasionales de cherts. Trazas de sulfuros.
391.95	506.60	114.65	Pizarras gris claro a pardo amarillento con algunas pasadas de tobas finas. Fragmentos cloríticos. Diseminaciones débiles de pirita con trazas de blenda. 506.60 FIN DEL SONDEO.

4.164.500

4.165.000



4.164.500

4.165.000