

SONDEO LH 3 (505 m.) vertical

Esc. 1:1000

0m

50m

100m

150m

200m

250m

300m

350m

400m

450m

500m

505 m (FIN)

Sa=75°
 Sa=80°
 Sa=60°
 Sa=70°
 Sa=65°
 Sa=60°
 Sa=60°
 Sa=55°
 Sa=70°
 Sa=55°
 Sa=50°
 Sa=55°
 Sa=55°
 Sa=50°
 Sa=80°
 Sa=90°
 Sa=70°
 Sa=80°
 Sa=75°
 Sa=60°
 Sa=40°
 Sa=50°
 Sa=60°
 Sa=70°
 Sa=70°
 Sa=70°
 Sa=75°
 Sa=80°
 Sa=80°
 Sa=85°

[Maf.] (Hs. y Cuarzos)

(a)
[Hidrot.] (a)
[Chl.]
F
[Hidrot.] (a)

F (a) [Hidrot.]

F [Hidrot.]

F [Hidrot.]

F [Hidrot.] (a)

F [Hidrot.] (a)

32

m. Cuarzo

m. Cuarzo

M. Cuarzo

F [Hidrot.] (a)

F [Hidrot.] (a)

F [Hidrot.]

[Hidrot.] (a)

[Chl.]

[Chl.]

[Hidrot.] (a)

[Hidrot.] (a)

[Hidrot.] (a)

[Hidrot.] (a)

[Hidrot.] (a)

[Hidrot.] (a)

[Hidrot.] (a)

[Hidrot.] (a)

[Hidrot.] (a)

[Hidrot.] (a)

[Hidrot.] (a)

[Hidrot.] (a)

[Hidrot.] (a)

[Hidrot.] (a)

[Hidrot.] (a)

[Hidrot.] (a)

[Hidrot.] (a)

[Hidrot.] (a)








[Hidrot.] (a)

[Hidrot.] (a)

[Hidrot.] (a)

[Hidrot.] (a)

Litología

-  Alternancias pegmatas con limolitas/cuarzos grises
-  Aguas negras
-  Tabas grueso-feldspáticas cribradas
-  Cuarzos
-  Epitaxiales
-  Masas arenosas
-  Colitas o arenas calcáreas