

705 600

705 800

706 000

706 200

706 400

706 600

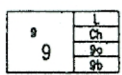
4 169 400

4 169 200

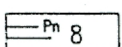
4 169 000

4 168 800


LEYENDA




TOBAS FELDESPÁTICAS Y LÍTICAS CON SECUENCIAS
GRANDECRECIENTES FINALIZANDO EN CENIZAS FINAS,
CHERTS GRIS-VERDOSOS Y LIDITAS
9a CENIZAS 9b TOBAS GRUESAS Ch CHERTS L LIDITAS



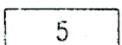
TOBAS FELDESPÁTICAS FINAS A GRUESAS, SERICÍTICAS Y
CRENULADAS, CON LENTEJONES DE PIZARRAS NEGRAS (Pn)



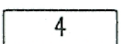
CENIZAS FINAS Y CHERTS CENICIENTOS VERDE
CLARO CON CRISTALES DE CUARZO




TOBAS VERDE OSCURO CON VESÍCULAS DE CARBONATO




TOBAS VESICULARES




CENIZAS HOJOSAS GRIS-VERDOSAS, OCASIONALMENTE
CON COMPONENTE HEMATÍTICO




TOBAS FELDESPÁTICAS CLORITIZADAS Y
SILICIFICADAS CON TEXTURA INTERNA ANASTOMOSADA



TOBAS FELDESPÁTICAS FINAS MARRONES



TOBAS FELDESPÁTICAS GRUESAS SILICIFICADAS
CON CRISTALES MÁFICOS



JASPES HEMATÍTICOS

L LIDITAS

PIRITIZACIÓN Y CADUINIZACIÓN FUERTE

BOCAMINA

CONTACTO GEOLOGICO

NIVEL DIFERENCIADO


POZO

PRINCIPALES FALLAS Y LINEAMIENTOS

SONDEO (LOCALIZACIÓN APROX.)

SONDEO

ESCALA



RIOMIN EXPLORACIONES, S.A.

BLOQUE 20
AREA RIZON GEOLOGIA

ELABORADO POR	STM	OFICINA	FECHA	S-83	PLANO
DIBUJADO POR	EDUARDO EL TAO		ARCHIVO	INDICACION	