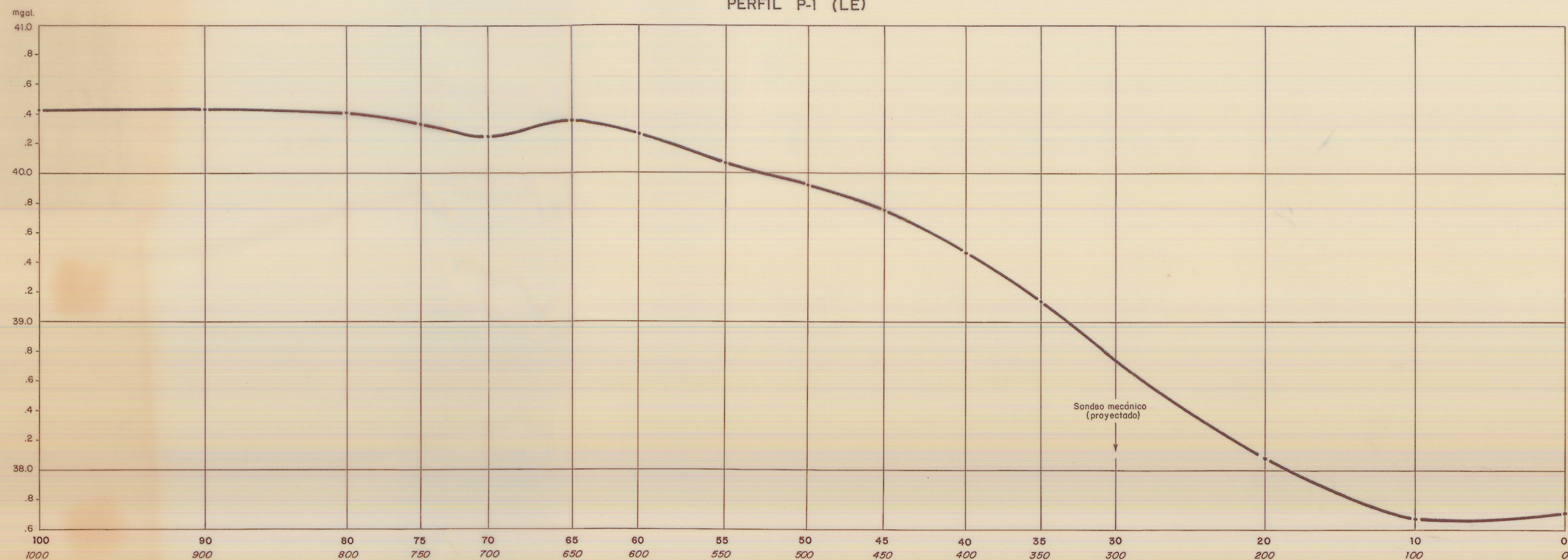
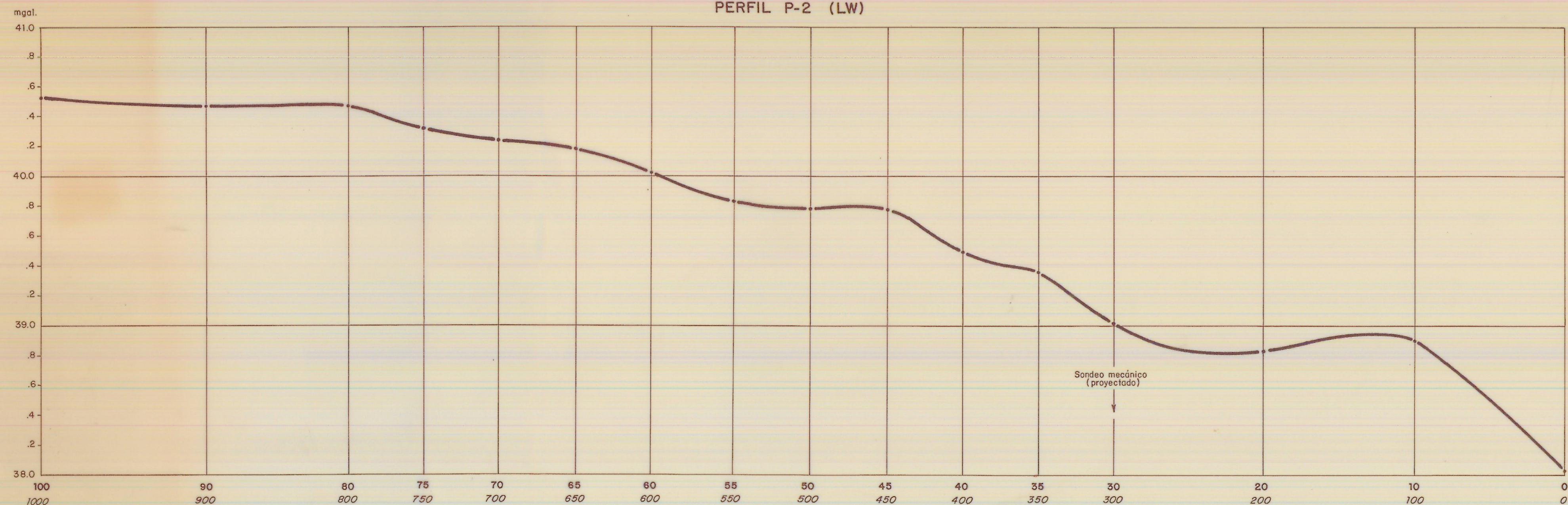


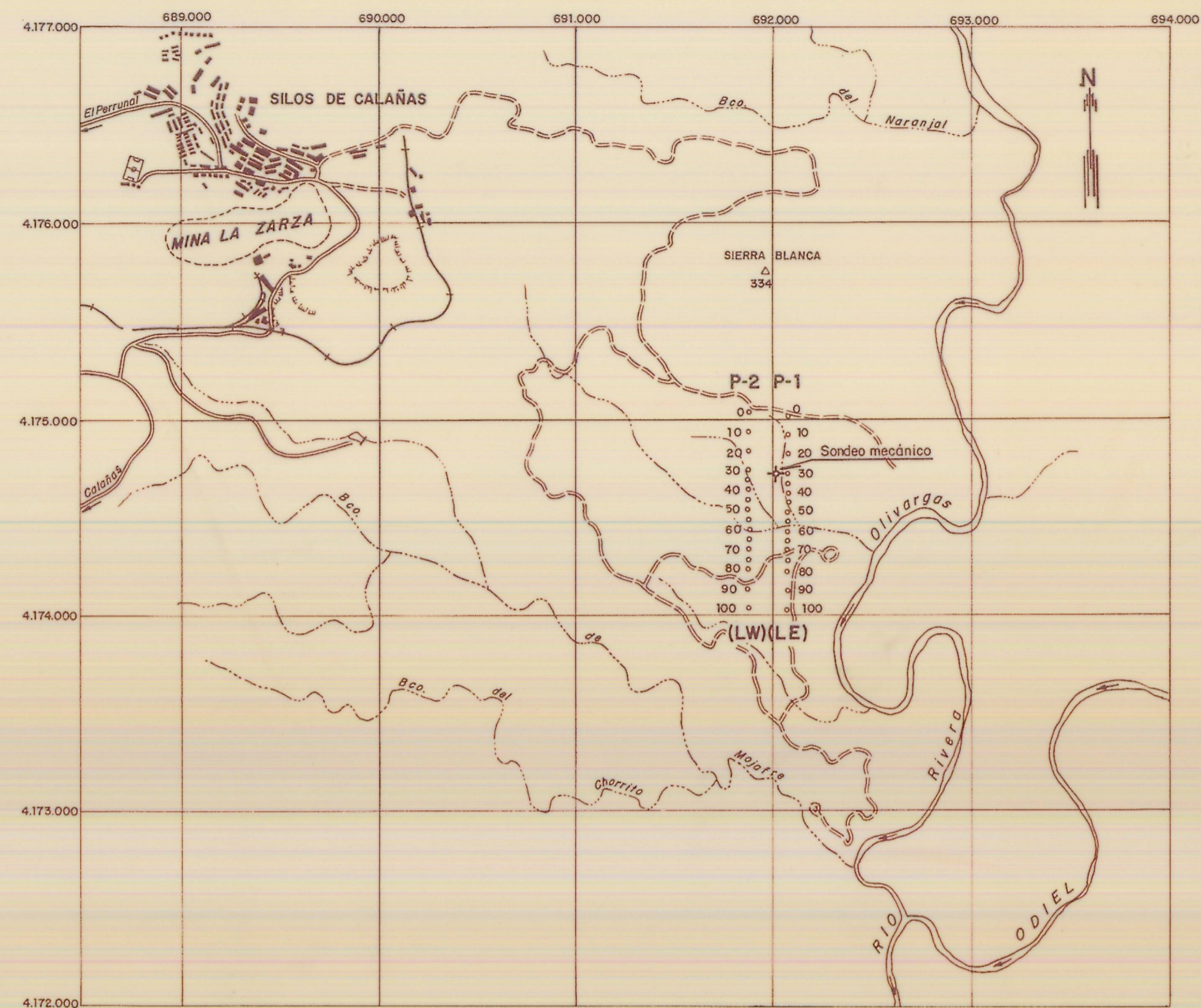
PERFIL P-1 (LE)



PERFIL P-2 (LW)



Escala 1:2000



Escala 1:25.000

LEYENDA

- 20 Estaciones GEXSA
- 200 Estaciones UTAH

B.H.P. - UTAH DE ESPAÑA INC.

INVESTIGACION GRAVIMETRICA EN LA ZONA
"SURESTE DE LA ZARZA"
-CALAÑAS (HUELVA)-

FECHA Julio 1990

ESCALA Indicadas

SITUACION DE PERFILES Y GRAFICOS
DE ANOMALIA BOUGUER

PROYECTO Nº

PLANO Nº 9



GEOEXPLORACIONES, S.A.