

N° DE ZONA: **1 - Huelva**
 N° DE SONDEO: **S - 1 - 2**
 N° DE OBRA (AERO SERVICE): **3116**
 I.N.C.: **AERO SERVICE**
 TERMINO MUNICIPAL Y PARAJE: **Aljaraque Camino del Rincón**
 LONGITUD: **3°21'00"**
 LATITUD: **37°15'50"**
 NOMBRE DEL CONTRATANTE: **I.N.C.**
 ENCARGADO: **José Díaz Martínez**
 EQUIPO: **PERFORADORES**
 MARCA: **Failing 2.500**
 TIPO: **Rotación**
 MODELO: **2.500**
 NUMERO (I.N.C.): **982006**
 BARRERA: **Ø Y CLASE 12 1/4 TRICONO**
 COTA: **28,80**
 REFERIDA A: **terreno**


TUBERIA m/m.	PROFUNDIDAD mts.	ESPESOR DE LA CAPA mts.	LITOLOGIA	NIVEL DE AGUA	DESCRIPCION	TIPO DE MUESTRA
	0					
	1				Capa vegetal	
	16			◊	Arenas muy finas con gran cantidad de arcilla rojo-amarillenta	L-1
350	17			◄		
	19	2			Arenas muy finas con gran cantidad de arcilla rojo amarillenta y cantos pequeños (angulosos y redondeados) de arenisca y caliza Ø 1.5 m/m	L-2
	20				Arenas muy finas con gran cantidad de arcilla amarilla grisácea y cantitos de arenisca y caliza redondeados y angulosos de hasta Ø 5 m/m	L-3
	22	3				
	27	5			Margas gris-oscuras con cantitos redondeados de arenisca floja Ø de hasta 5 m/m. (posiblemente residuos de lo perforado anteriormente)	L-4
	30					
	148				Margas grises-oscuras	
	40					

OBSERVACIONES

AERO SERVICE LTD.

PARTE DE SONDEO


Nº DE ZONA 1 - HUELVA	Nº DE SONDEO S - 1 - 2	Nº DE OBRA (AERO SERVICE) 3116
TERMINO MUNICIPAL Y PARAJE ALJARAQUE Camino del Rincón	LONGITUD	LATITUD
NOMBRE DEL CONTRATANTE I. N. C.	EQUIPO	
MARCA FAILING	TIPO ROTACION	MODELO 2.500
BARRENA: Ø Y CLASE 121/4	TRICONO	NUMERO (I.N.C.) 982006

TUBERIA m/m.	PROFUN- DIDAD mts.	ESPESOR DE LA CAPA mts.	LITOL- OGIA	NIVEL DE AGUA	DESCRIPCION	TIPO DE MUESTRA	
	40						
	50						L-5
350							
	60	148				Margas grises oscuras	
	70			△			
	80						

SERVACIONES

AERO SERVICE LTD.

N° DE ZONA: **1 - HUELVA** N° DE SONDEO: **S - 1 - 2** N° DE OBRA (AERO SERVICE): **3116**
 I.N.C.: AERO SERVICE
 TERMINO MUNICIPAL Y PARAJE: **ALJARAQUE Camino del Rincón** LONGITUD: LATITUD:
 NOMBRE DEL CONTRATANTE: **I. N. C. ENCARGADO : José Diaz Martinez.**
 EQUIPO: PERFORADORES:
 MARCA: **FAILING** TIPO: **ROTACION** MODELO: **2.500** NUMERO (I.N.C.): **982006**
 BARRENA: Ø Y CLASE: **12 1/4 TRICONO** COTA: REFERIDA A:


TUBERIA m/m.	PROFUN- DIDAD mts.	ESPESOR DE LA CAPA mts.	LITOL- GIA	NIVEL DE AGUA	DESCRIPCION	TIPO DE MUESTRA	
	80						
	90						
350	100	148				Margas grises oscuras	L-6
	110						
	120						

OBSERVACIONES

AERO SERVICE LTD.

PARTE DE SONDEO

ZONA 1 - HUELVA	N° DE SONDEO S - 1 - 2	N° DE OBRA (AERO SERVICE) 3116
TERMINO MUNICIPAL Y PARAJE ALJARAQUE Camino del Rincón	LIT. N. C. AERO SERVICE	
NOMBRE DEL CONTRATANTE I. N. C. ENCARGADO : José Diaz Martinez		LATITUD
TIPO FAILING	TIPO ROTACION	MODELO 2.500
TUBERIA: Ø Y CLASE 12 1/4 TRICONO		NUMERO (I.N.C.) 982006
COTA		REFERIDA A

TUBERIA m/m.	PROFUN- DIDAD mts.	ESPESOR DE LA CAPA mts.	LITOLÓ- GIA	NIVEL DE AGUA	DESCRIPCION	TIPO DE MUESTRA	
	120						
	130						
350	140	148				Margas grises oscuras	
	150						
	160						

OBSERVACIONES

AERO SERVICE LTD.

PARTE DE SONDEO

ZONA 1 - HUELVA	Nº DE SONDEO S - 1 - 2	Nº DE OBRA (AERO SERVICE)
MUNICIPAL Y PARAJE ALJARAQUEL Camino del Rincón		LONGITUD
NOMBRE DEL CONTRATANTE I. N. C. ENCARGADO : José Diaz Martinez.		LATITUD
TIPO PERFORADORES		
CA FAILING	TIPO ROTACION	MODELO 2.500
RENDA: # Y CLASE 12 1/4 TRICONO	COTA	NUMERO (I.N.C.) 982006
		REFERIDA A








COTAS	PROFUNDIDAD	ESPESOR DE LA CAPA	LITOLOGIA	NIVEL DE AGUA	DESCRIPCION	TIPO DE MUESTRA
	160					
350	170	148			Margas grises oscuras muy arcillosas	
	175					
	178	5			Margas grises más oscuras con gravas de hasta 3 m/m.	L- 7
	180				Cantitos calizos angulosos y redondeados	
200	181,5	1,5			Margas gris claro con muchos cantos (angulosos y redondeados) Predomina el tamaño de 4 m/m	L- 8
anurada		5,5			Grava de caliza de cuarzo y margas gris claro (2 m/m 12 m/m. Predomina el 5 m/m	L- 9
	187				Margas grises y rojas con muchos fragmentos de caliza y yeso (3 m/m) Predominan margas rojas sobre grises.	L-10
	190	3				
200		7			Margas rojas y yesos	L-11
	197					
	200	22			Margas grises y yesos	

OBSERVACIONES

AERO SERVICE LTD.

PARTE DE SONDEO

ZONA HUELVA	N° DE SONDEO I.N.C.	N° DE OBRA (AERO SERVICE) 3116
TERMINO MUNICIPAL Y PARAJE ALJARAQUE Camino del Rincón	LONGITUD	LATITUD
NOMBRE DEL CONTRATANTE I. N. C. ENCARGADO : José Diaz Martinez		
PERFORADORES		
TIPO FAILING	TIPO ROTACION	MODELO 2.500
PERFORADORA: Ø Y CLASE 12 1/4	TIPO TRICONO	NUMERO (I.N.C.) 982006
COTA		REFERIDA A

TUBERIA m/m	PROFUNDIDAD mts	ESPESOR DE LA CAPA mts.	LITOLOGIA	NIVEL DE AGUA	DESCRIPCION	TIPO DE MUESTRA
	240					
		5,7			Margas verdosas blancas un poco sabulosas	L-14
	242,7					L-15
						L-16
200	250	12,3			Dolomia cristalina pura con vetillas de calcita, fisurada	L-17
	255					
200	260	6,5			Diabasa alterada verde oscura	
	261,5				Fin del Sondeo	L-18

OBSERVACIONES