343

MINISTERIO DE INDUSTRIA
DIRECCION GENERAL DE MINAS
INSTITUTO GEOLOGICO Y MINERO DE ESPAÑA

PLAN NACIONAL DE LA MINERIA. MAPA GEOLOGICO NACIONAL A ESCALA 1:50.000
MAGNA

FICHA DE CONTROL DEL TRABAJO DE CAMPO MCC1

DATOS A RELLENAR POR EL IGME			
Nº de la hoja 1:50.000	CUADRICULA NUMERO	Nº del documento	
39	4 1 4 4		

DATOS A RELLENAR POR EL CONSULTOR			
CONSULTOR	ESPECIAL QUE REALIZA LA ESTACION		
A D	F	B	

DATOS A RELLENAR POR EL IGME			
Recibido	Ref. Control	Perforado	Verificado
	343		

DATOS A RELLENAR POR EL CONSULTOR

NUMERO DE LA ESTACION	Fotografia	MUESTRAS: Petro L y M.	Macrop.	Micropal.	Sedimen.	Rayos X	Espectro-masas	C 14	Analisis quimico	Termico diferen.	Microso	Otros analisis
606		1										
607		1										
608		1										
609		1										

NUMERO DE LA ESTACION	Fotografia	MUESTRAS: Petro L y M.	Macrop.	Micropal.	Sedimen.	Rayos X	Espectro-masas	C 14	Analisis quimico	Termico diferen.	Microso	Otros analisis

DATOS A RELLENAR POR EL CONSULTOR

NUMERO DE LA ESTACION	Fotografia	MUESTRAS: Petro L y M.	Macrop.	Micropal.	Sedimen.	Rayos X	Espectro-masas	C 14	Analisis quimico	Termico diferen.	Microso	Otros analisis

NUMERO DE LA ESTACION	Fotografia	MUESTRAS: Petro L y M.	Macrop.	Micropal.	Sedimen.	Rayos X	Espectro-masas	C 14	Analisis quimico	Termico diferen.	Microso	Otros analisis

EL CONSULTOR.- DEBERA MARCAR SOBRE EL MAPA, LAS ESTACIONES CON SU NUMERO DE REFERENCIA (EN AZUL) Y LOS CORTES REALIZADOS SOBRE EL TERRENO (EN ROJO).
PARA UN CONTROL CORRECTO DE LA MARCHA DEL TRABAJO DE CAMPO EL CONSULTOR DEBERA ENVIAR ENTRE LOS DIAS 1 al 7 y 15 al 22 DE CADA MES ESTAS HOJAS AL INSTITUTO GEOLOGICO Y MINERO DE ESPAÑA, DIVISION DE GEOLOGIA. C/ RIOS ROSAS, 23 – MADRID - 3.

Recibido I.G.M.E. el 5-X-75 ..... Enviado el .....

El Supervisor

El Consultor

NUMERO DE LA HOJA 3941 - IV

CUADRICULA

44	41	14	11
43	42	13	12
34	31	24	21
33	32	23	22

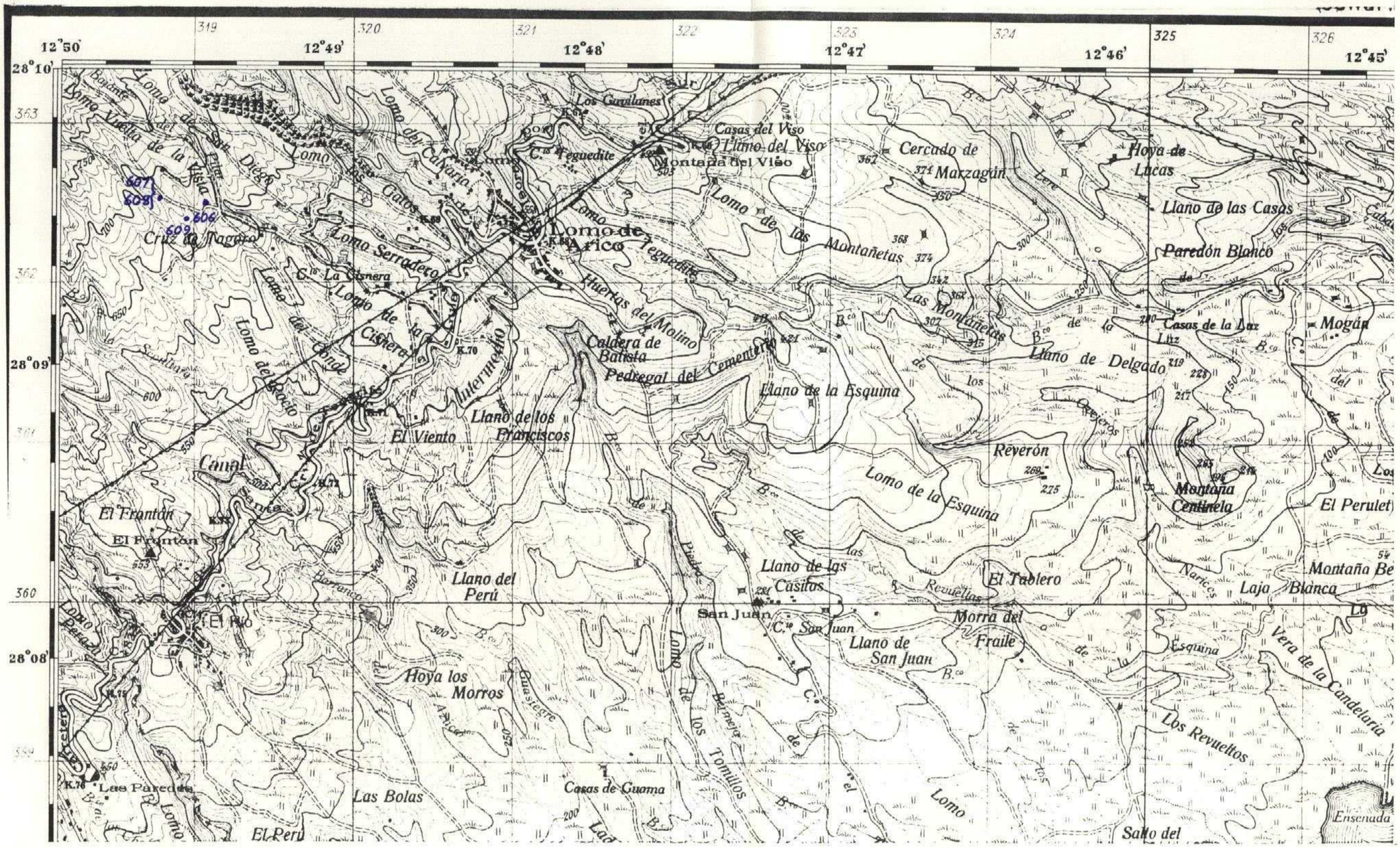
12°50'
12°49'
12°48'
12°47'
12°46'
12°45'
28°10'
28°09'
28°08'
Los Gavilanes
Casas del Viso
Llano del Viso
Montaña del Viso
Cercado de Marzagán
Hoya de Lucas
Llano de las Casas
Paredón Blanco
Lomo de Arico
Lomo de las Montañetas
Las Montañetas
Huertas del Molino
Caldera de Batista
Pedregal del Cementero
Llano de la Esquina
Llano de Delgado
Casas de la Luz
Mogán
Llano de los Franciscos
El Viento
Reverón
Lomo de la Esquina
Montaña Centinela
El Perulete
El Frontón
Llano del Perú
Llano de las Casitas
El Tablero
Laja Blanca
San Juan
Morra del Fraile
Llano de San Juan
Vera de la Candelaria
Hoya los Morros
Los Revueltos
Las Bolas
Casas de Guama
Las Paredes
El Pero
Salto del
Ensenada
Cruz de Tagaro
Lomo Serradero
Lomo del Conde
Lomo del Bacio
Canal
Lomo de Tomillos
Lomo
Barranco
Quastegre
Lad
Lomo Vuelta de la Vista
Lomo de San Diego
Lomo Cuatro Caños
Lomo de Canaria
Lomo Tegueditе
Intermedio
Cisnera
Esquina
Revueltas
Narices
Tomillos
Palmeja
Piedra
Cuevas
Aricos
Bco
Cto
Cmo
Cmno
Cmno
Cmno

344

11

MINISTERIO DE INDUSTRIA
DIRECCION GENERAL DE MINAS
INSTITUTO GEOLOGICO Y MINERO DE ESPAÑA

PLAN NACIONAL DE LA MINERIA. MAPA GEOLOGICO NACIONAL A ESCALA 1:50.000
MAGNA

FICHA DE CONTROL DEL TRABAJO DE CAMPO MCC1

DATOS A RELLENAR POR EL IGME			
Nº de la hoja 1:50.000	CUADRICULA NUMERO	Nº del documento	
3941	34		

DATOS A RELLENAR POR EL CONSULTOR			
CONSULT.	ESPECIAL QUE REALIZA LA ESTACION		
A	D	H	P

DATOS A RELLENAR POR EL IGME			
Recibido	Ref. Control	Perforado	Verificado
	344		

DATOS A RELLENAR POR EL CONSULTOR

NUMERO DE LA ESTACION	Fotografia	MUESTRAS: Petro L y M.	Macrop.	Micropal.	Sedimen.	Rayos X	Espectro masas	C 14	Analisis quimico	Termico diferen.	Microso.	Otras analisis
202	1											
207	1											
208	1											
215	1											
217	1											
241	1											
242	1											
243	1											
254	1											
258	1											
259	1											

NUMERO DE LA ESTACION	Fotografia	MUESTRAS: Petro L y M.	Macrop.	Micropal.	Sedimen.	Rayos X	Espectro masas	C 14	Analisis quimico	Termico diferen.	Microso.	Otras analisis

DATOS A RELLENAR POR EL CONSULTOR

NUMERO DE LA ESTACION	Fotografia	MUESTRAS: Petro L y M.	Macrop.	Micropal.	Sedimen.	Rayos X	Espectro masas	C 14	Analisis quimico	Termico diferen.	Microso.	Otras analisis

NUMERO DE LA ESTACION	Fotografia	MUESTRAS: Petro L y M.	Macrop.	Micropal.	Sedimen.	Rayos X	Espectro masas	C 14	Analisis quimico	Termico diferen.	Microso.	Otras analisis

EL CONSULTOR.– DEBERA MARCAR SOBRE EL MAPA: LAS ESTACIONES CON SU NUMERO DE REFERENCIA (EN AZUL) Y LOS CORTES REALIZADOS SOBRE EL TERRENO (EN ROJO).
PARA UN CONTROL CORRECTO DE LA MARCHA DEL TRABAJO DE CAMPO EL CONSULTOR DEBERA ENVIAR ENTRE LOS DIAS 1 al 7 y 15 al 22 DE CADA MES ESTAS HOJAS AL INSTITUTO GEOLOGICO Y MINERO DE ESPAÑA, DIVISION DE GEOLOGIA. C/ RIOS ROSAS, 23 – MADRID - 3.

Recibido I.G.M.E. el 5-10-75 ..... Enviado el .....

El Supervisor: Y. Marez

El Consultor:

NUMERO DE LA HOJA 3941 - III

CUADRICULA

44	41	14	11
43	42	13	12
34	31	24	21
33	32	23	22

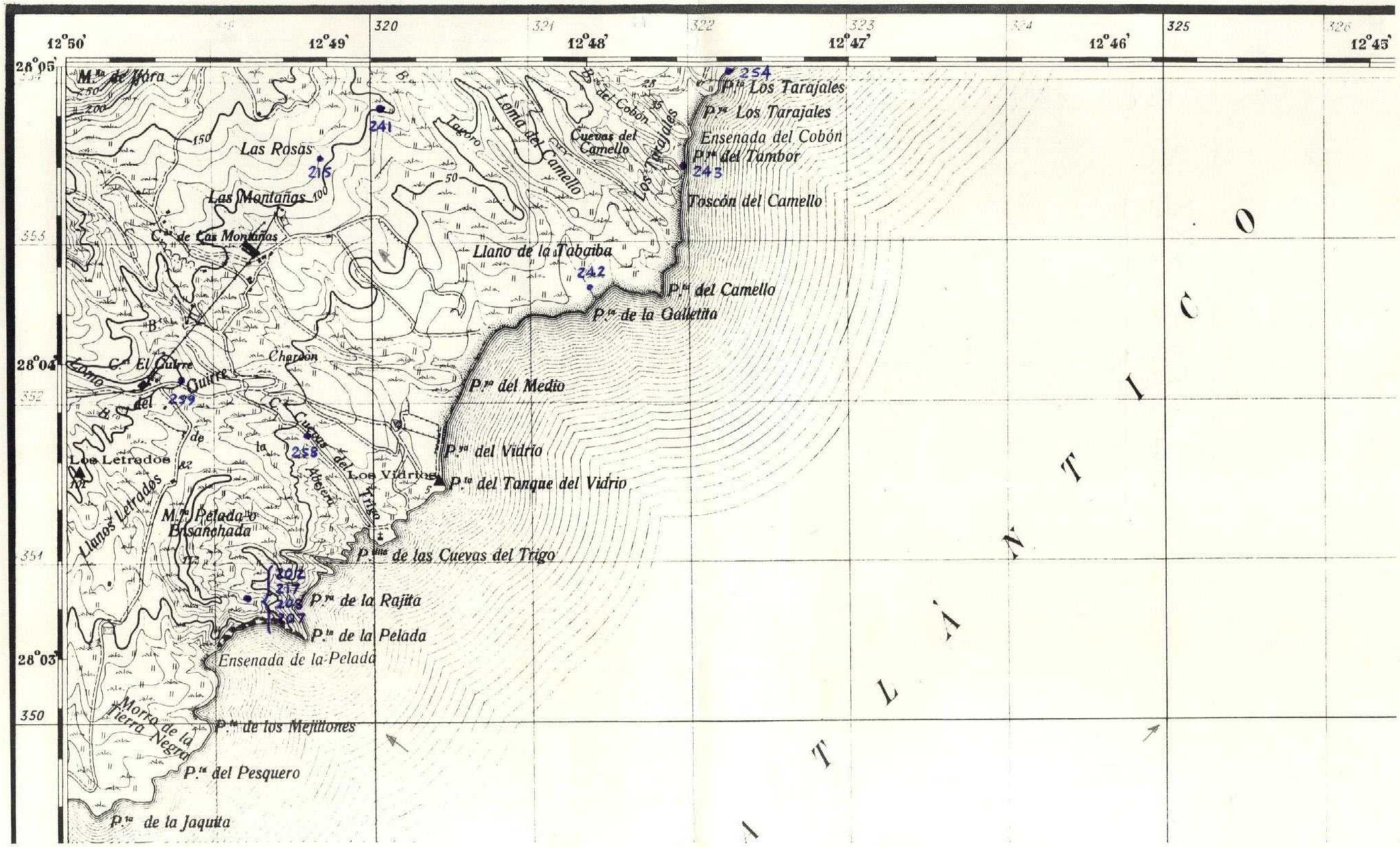

x = 320.000
y = 350.000

Lx = 100
Ly = 60

345

MINISTERIO DE INDUSTRIA
DIRECCION GENERAL DE MINAS
INSTITUTO GEOLOGICO Y MINERO DE ESPAÑA

PLAN NACIONAL DE LA MINERIA. MAPA GEOLOGICO NACIONAL A ESCALA 1:50.000
MAGNA

FICHA DE CONTROL DEL TRABAJO DE CAMPO MCC1

15

DATOS A RELLENAR POR EL IGME			
Nº de la hoja 1:50.000	CUADRICULA NUMERO	Nº del documento	
394141			

DATOS A RELLENAR POR EL CONSULTOR			
CONSULTOR	ESPECIAL QUE REALIZA LA ESTACION		
AD	HP		

DATOS A RELLENAR POR EL IGME			
Recibido	Ref. Control	Perforado	Verificado
	345		

DATOS A RELLENAR POR EL CONSULTOR

NUMERO DE LA ESTACION	Fotografía	MUESTRAS: Petro L y M.	Macrop.	Micropal.	Sedimen.	Rayos X	Espectro. Masas	C 14	Análisis químico	Térmico diferen.	Microso.	Otros análisis
218		1										
219		1										
224		1										
225		1										
226		1										
229		1										
236		1										
305		1										
306		1										
307		1										
308		1										
309		1										
319		1										
321		1										
324		1										

NUMERO DE LA ESTACION	Fotografía	MUESTRAS: Petro L y M.	Macrop.	Micropal.	Sedimen.	Rayos X	Espectro. Masas	C 14	Análisis químico	Térmico diferen.	Microso.	Otros análisis

DATOS A RELLENAR POR EL CONSULTOR

NUMERO DE LA ESTACION	Fotografía	MUESTRAS: Petro L y M.	Macrop.	Micropal.	Sedimen.	Rayos X	Espectro. Masas	C 14	Análisis químico	Térmico diferen.	Microso.	Otros análisis

NUMERO DE LA ESTACION	Fotografía	MUESTRAS: Petro L y M.	Macrop.	Micropal.	Sedimen.	Rayos X	Espectro. Masas	C 14	Análisis químico	Térmico diferen.	Microso.	Otros análisis

EL CONSULTOR: DEBERA MARCAR SOBRE EL MAPA LAS ESTACIONES CON SU NUMERO DE REFERENCIA (EN AZUL) Y LOS CORTES REALIZADOS SOBRE EL TERRENO (EN ROJO).
PARA UN CONTROL CORRECTO DE LA MARCHA DEL TRABAJO DE CAMPO EL CONSULTOR DEBERA ENVIAR ENTRE LOS DIAS 1 al 7 y 15 al 22 DE CADA MES ESTAS HOJAS AL INSTITUTO GEOLOGICO Y MINERO DE ESPAÑA, DIVISION DE GEOLOGIA. C/ RIOS ROSAS, 23 – MADRID 3.

Recibido I.G.M.E. el 5-X-75 ..... Enviado el .....

El Supervisor

El Consultor

NUMERO DE LA HOJA 3941-IV

CUADRICULA

44	41	14	11
43	42	13	12
34	31	24	21
33	32	23	22

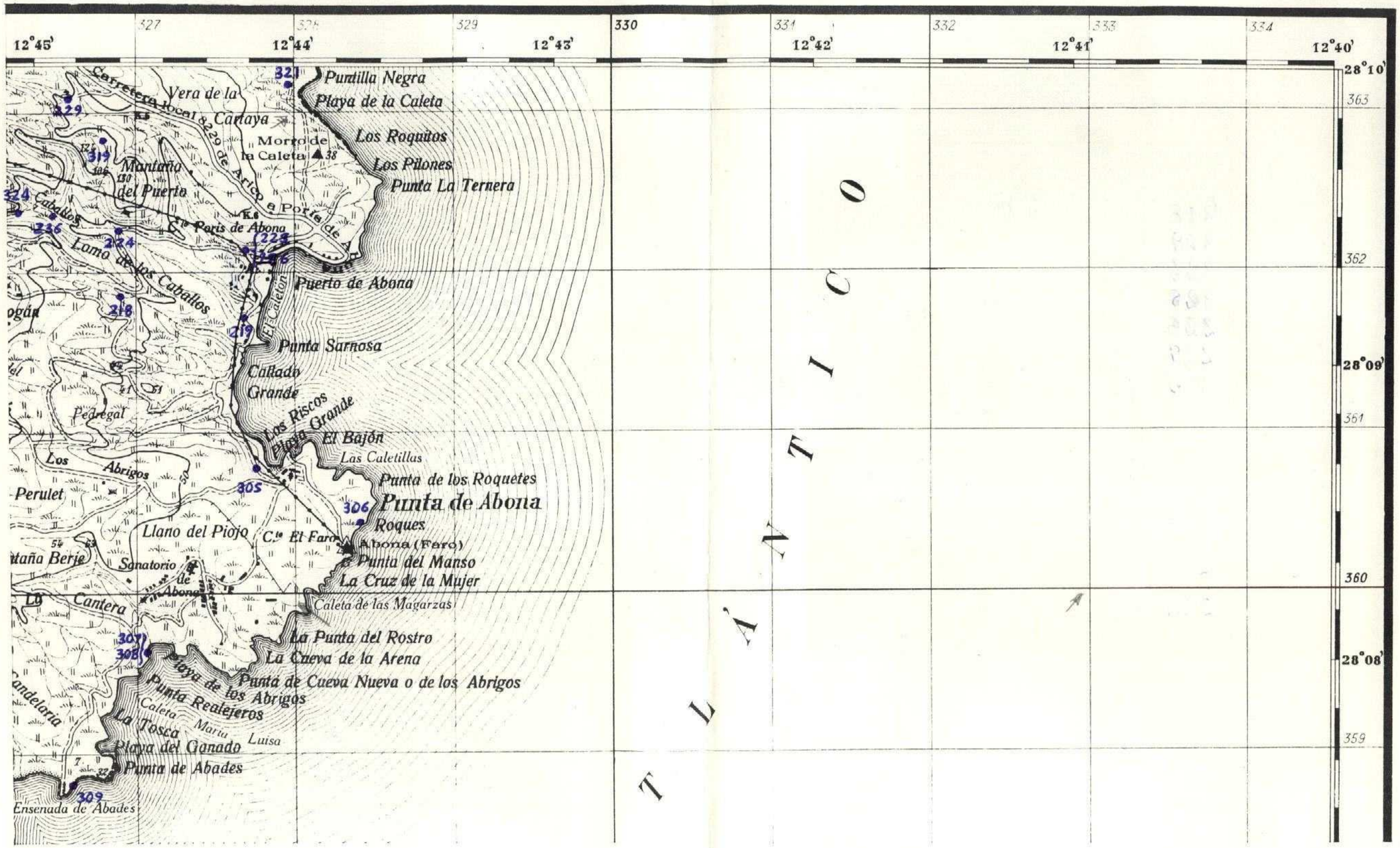

x = 328.000
y = 360.000

Lx = 100
Ly = 60

346

31

MINISTERIO DE INDUSTRIA
DIRECCION GENERAL DE MINAS
INSTITUTO GEOLOGICO Y MINERO DE ESPAÑA

PLAN NACIONAL DE LA MINERIA. MAPA GEOLOGICO NACIONAL A ESCALA 1:50.000
MAGNA

FICHA DE CONTROL DEL TRABAJO DE CAMPO MCC1

DATOS A RELLENAR POR EL IGME				DATOS A RELLENAR POR EL CONSULTOR			DATOS A RELLENAR POR EL IGME			
Nº de la hoja 1:50.000	CUADRICULA	NUMERO	Nº del documento	CONSULTOR	ESPECIAL QUE REALIZA LA ESTACION		Recibido	Ref. Control	Perforado	Verificado
394144				AD	HP			346		

DATOS A RELLENAR POR EL CONSULTOR

NUMERO DE LA ESTACION	Fotografía	Petro. y M.	Macrop.	Micropal.	Sedimen.	Rayos X	Espectro. masas	C 14	Análisis químico	Térmico diferen.	Microso.	Otros análisis
206		1										
209		1										
210		1										
211		1										
212		1										
213		1										
214		1										
216		1										
220		1										
221		1										
223		1										
227		1										
228		1										
230		1										
231		1										
238		1										
292		1										
293		1										
294		1										

NUMERO DE LA ESTACION	Fotografía	Petro. y M.	Macrop.	Micropal.	Sedimen.	Rayos X	Espectro. masas	C 14	Análisis químico	Térmico diferen.	Microso.	Otros análisis
299		1										
310		1										
313		1										
314		1										
318		1										
335		1										
336		1										
339		1										
340		1										
341		1										
342		1										
344		1										

DATOS A RELLENAR POR EL CONSULTOR

NUMERO DE LA ESTACION	Fotografía	Petro. y M.	Macrop.	Micropal.	Sedimen.	Rayos X	Espectro. masas	C 14	Análisis químico	Térmico diferen.	Microso.	Otros análisis

NUMERO DE LA ESTACION	Fotografía	Petro. y M.	Macrop.	Micropal.	Sedimen.	Rayos X	Espectro. masas	C 14	Análisis químico	Térmico diferen.	Microso.	Otros análisis

EL CONSULTOR – DEBERA MARCAR SOBRE EL MAPA, LAS ESTACIONES CON SU NUMERO DE REFERENCIA (EN AZUL) Y LOS CORTES REALIZADOS SOBRE EL TERRENO (EN ROJO).
PARA UN CONTROL CORRECTO DE LA MARCHA DEL TRABAJO DE CAMPO EL CONSULTOR DEBERA ENVIAR ENTRE LOS DIAS 1 al 7 y 15 al 22 DE CADA MES ESTAS HOJAS AL INSTITUTO GEOLOGICO Y MINERO DE ESPAÑA, DIVISION DE GEOLOGIA. C/ RIOS ROSAS, 23 – MADRID - 3

Recibido I.G.M.E. el 5-X-75 ..... Enviado el .....

El Supervisor

El Consultor

NUMERO DE LA HOJA 3941 - IV

CUADRICULA

4 4	4 1	1 4	1 1
4 3	4 2	1 3	1 2
3 4	3 1	2 4	2 1
3 3	3 2	2 3	2 2

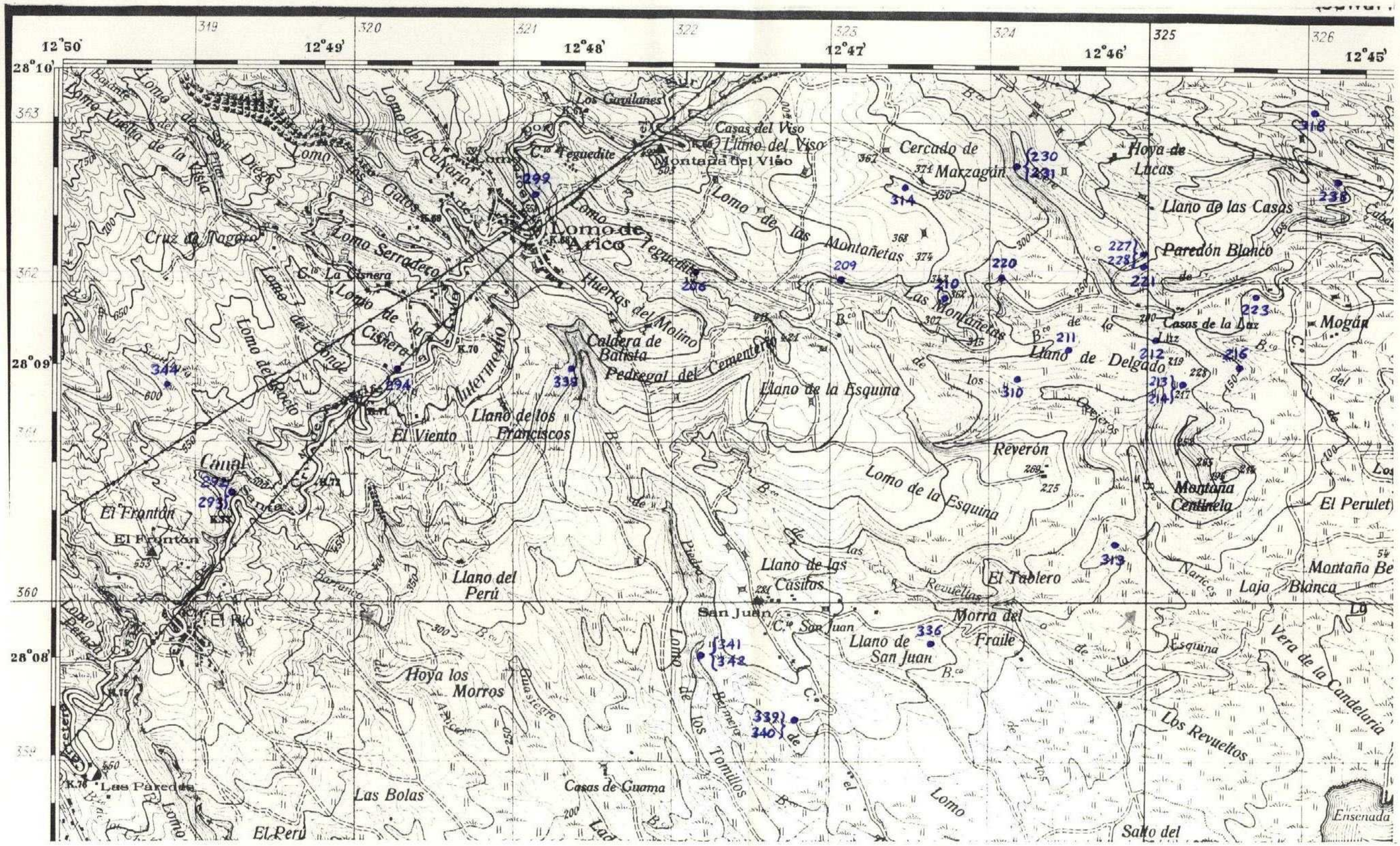
12°50'
12°49'
12°48'
12°47'
12°46'
12°45'
28°10'
28°09'
28°08'
Los Gavilanes
Casas del Viso
Llano del Viso
Montaña del Viso
Cercado de Marzagán
Hoya de Lucas
Llano de las Casas
Paredón Blanco
Lomo de Tegueditá
Lomo de Arico
Lomo de las Montañetas
Las Montañetas
Huertas del Molino
Caldera de Batista
Pedregal del Cementerio
Llano de la Esquina
Llano de Delgado
Casas de la Luz
Mogán
Llano de los Franciscos
El Viento
Reverón
Lomo de la Esquina
Montaña Centinela
El Perulete
Canal
El Frontón
Llano del Perú
Llano de las Casitas
El Tablero
Laja Blanca
Montaña Be
San Juan
Morra del Fraile
Llano de San Juan
Vera de la Candelaria
Hoya los Morros
Los Revueltos
Las Bolas
Casas de Guama
Las Paredes
El Perú
Salto del
Ensenada
Lomo de los Tomillos
Lomo Serradero
Lomo del Conde
Lomo del Bocio
Lomo de Calvario
Lomo de San Diego
Lomo Vuelta de la Vista
Cruz de Tagaro
Lomo de la Cisnera
Lomo de los Gatos
Lomo del Perú
Lomo de la Esquina
Lomo de Tegueditá
Lomo de los Tomillos
Lomo de Arico
Lomo de la Esquina
Lomo de Arico
Lomo de Tegueditá
Lomo de Arico
Lomo de Arico
Lomo de Arico

347

21

MINISTERIO DE INDUSTRIA
DIRECCION GENERAL DE MINAS
INSTITUTO GEOLOGICO Y MINERO DE ESPAÑA

PLAN NACIONAL DE LA MINERIA. MAPA GEOLOGICO NACIONAL A ESCALA 1:50.000
MAGNA

FICHA DE CONTROL DEL TRABAJO DE CAMPO MCC1

DATOS A RELLENAR POR EL IGME			
Nº de la hoja 1:50.000	CUADRICU	NUMERO	Nº del documento
37	41	43	

DATOS A RELLENAR POR EL CONSULT.			
CONSULT.	ESPECIAL	QUE REAL	LA ESTAC.
A	D	H	P

DATOS A RELLENAR POR EL IGME			
Recibido	Ref. Control	Perforado	Verificado
	347		

DATOS A RELLENAR POR EL CONSULTOR

NUMERO DE LA ESTACION	Fotografía	Petro L y M	Macrop.	Micropal.	Sedimen.	Rayos X	Espectro. masas	C 14	Analisis quimico	Termico diferen.	Microso	Otras analisis
201		1										
203		1										
204		1										
205		1										
232		1										
240		1										
244		1										
246		1										
248		1										
266		1										
267		1										
270		1										
271		1										
282		1										
287		1										
291		1										
328		1										
329		1										
330		1										

NUMERO DE LA ESTACION	Fotografía	Petro L y M	Macrop.	Micropal.	Sedimen.	Rayos X	Espectro. masas	C 14	Analisis quimico	Termico diferen.	Microso	Otras analisis
334		1										
338		1										

DATOS A RELLENAR POR EL CONSULTOR

NUMERO DE LA ESTACION	Fotografía	Petro L y M	Macrop.	Micropal.	Sedimen.	Rayos X	Espectro. masas	C 14	Analisis quimico	Termico diferen.	Microso	Otras analisis

NUMERO DE LA ESTACION	Fotografía	Petro L y M	Macrop.	Micropal.	Sedimen.	Rayos X	Espectro. masas	C 14	Analisis quimico	Termico diferen.	Microso	Otras analisis

EL CONSULTOR.– DEBERA MARCAR SOBRE EL MAPA LAS ESTACIONES CON SU NUMERO DE REFERENCIA (EN AZUL) Y LOS CORTES REALIZADOS SOBRE EL TERRENO (EN ROJO).
PARA UN CONTROL CORRECTO DE LA MARCHA DEL TRABAJO DE CAMPO EL CONSULTOR DEBERA ENVIAR ENTRE LOS DIAS 1 al 7 y 15 al 22 DE CADA MES ESTAS HOJAS AL INSTITUTO GEOLOGICO Y MINERO DE ESPAÑA, DIVISION DE GEOLOGIA. C/ RIOS ROSAS, 23 – MADRID - 3.

Recibido I.G.M.E. el 5-X-75..... Enviado el .....

El Supervisor

Y. Marcos

El Consultor

NUMERO DE LA HOJA 3941 - IV

CUADRICULA

44	41	14	11
43	42	13	12
34	31	24	21
33	32	23	22

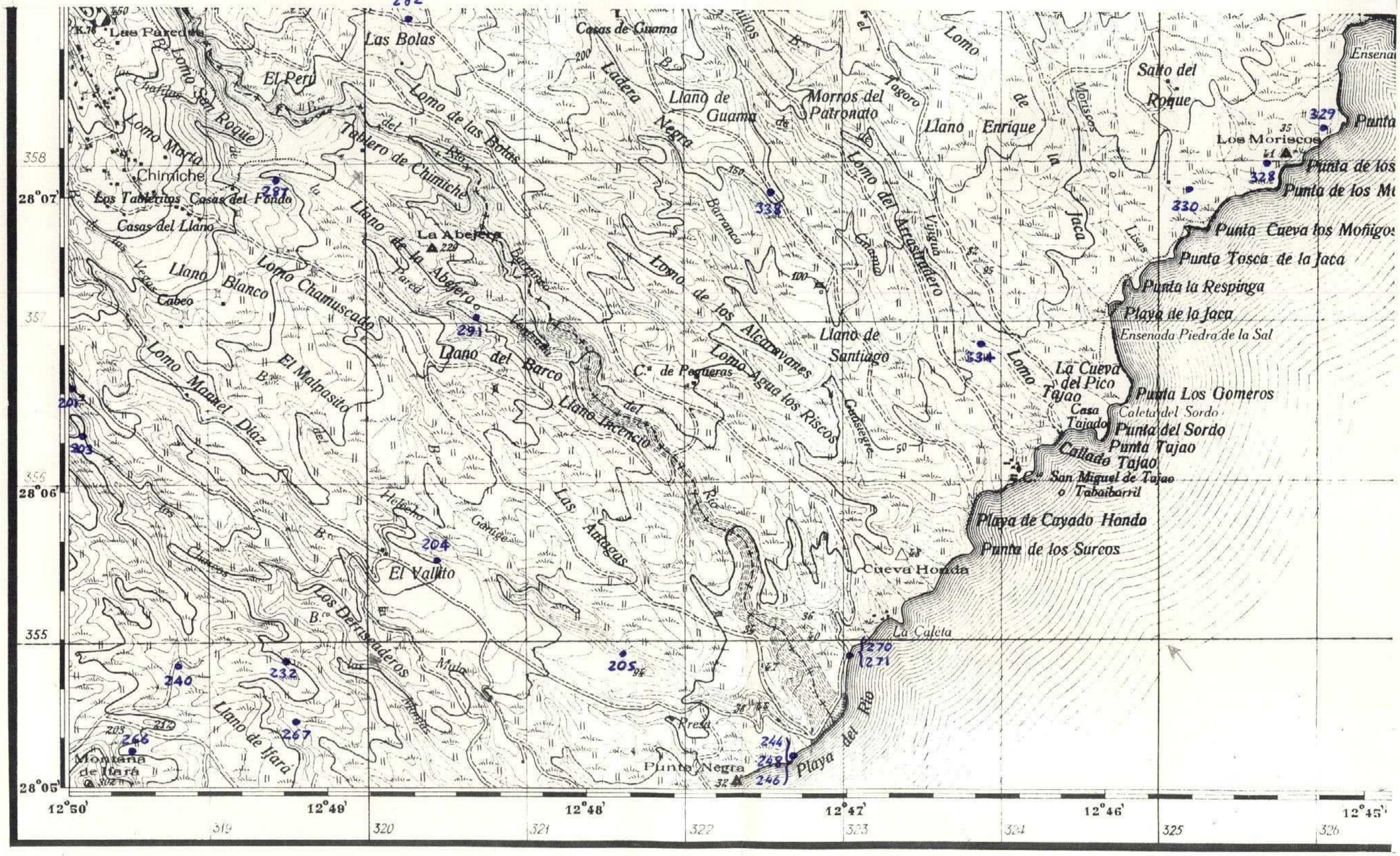
Las Bolas
Casas de Guama
Ladera Negra
Llano de Guama
Morros del Patronato
Llano de Enrique
Salto del Roque
Los Moriscos
Punta de los Mu
Punta Cueva los Moñigos
Punta Tosca de la Jaca
Punta la Respinga
Playa de la Jaca
Ensenada Piedra de la Sal
La Cueva del Pico
Punta Los Gomeros
Caleta del Sordo
Punta del Sordo
Punta Tajao
Callado Tajao
San Miguel de Tajao
o Tabaibarril
Playa de Cayado Hondo
Punta de los Surcos
Cueva Honda
La Caleta
Playa del Río
Punta Negra
Presa
Llano de Santiago
Llano del Barco
Llano Incencio
Lomo de los Alcaravanes
Lomo Agua los Riscos
Lomo Chamuscado
Lomo Manuel Díaz
El Malpasito
Llano Blanco
Casas del Llano
Los Tableritos
Casas del Fondo
Chimiche
Lomo Morta
Lomo San Roque
El Pero
Las Paredes
Tablero de Chimiche
Lomo de las Bolas
La Abejera
Llano de la Abejera
Lomo del Arrastradero
Lomo Tajao
Casa Tajao
Los Deresaderos
El Valito
Las Antogas
Llano de Ifará
Montaña de Ifará
Lomo de la Jaca
Lomo Enrique
Lomo Togoro
Lomo Gaceno
Lomo Gansiegre
Lomo Lisas
Lomo Morisos
Lomo Mula
Lomo Helecho
Lomo Gorige
Lomo Jacos
Lomo Las Tablas
Lomo Las Paredes
Lomo Las Vegas
Lomo Las Chafiras
Lomo Cabeo
Lomo Pared
Lomo Barranco
Lomo Barranco
Lomo Barranco

461

9

MINISTERIO DE INDUSTRIA
DIRECCION GENERAL DE MINAS
INSTITUTO GEOLOGICO Y MINERO DE ESPAÑA

PLAN NACIONAL DE LA MINERIA. MAPA GEOLOGICO NACIONAL A ESCALA 1:50.000
MAGNA

FICHA DE CONTROL DEL TRABAJO DE CAMPO MCC1

DATOS A RELLENAR POR EL IGME			
Nº de la hoja 1:50.000	CUADRICULA NUMERO	Nº del documento	
3941			

DATOS A RELLENAR POR EL CONSULTOR			
CONSULT.	ESPECIAL QUE REALIZA LA ESTACION		
AD	HP		

DATOS A RELLENAR POR EL IGME			
Recibido	Ref. Control	Perforado	Verificado
	461		

DATOS A RELLENAR POR EL CONSULTOR

NUMERO DE LA ESTACION	Fotografía	MUESTRAS: Petro L y M	Macrop.	Micropol.	Sedimen.	Rayos X	Espectro. masas	C 14	Análisis químico	Termico diferen.	Microso	Otras análisis
354	1											
355	1											
361	1											
362	1											
363	1											
364	1											
365	1											
366	1											
367	1											

NUMERO DE LA ESTACION	Fotografía	MUESTRAS: Petro L y M	Macrop.	Micropol.	Sedimen.	Rayos X	Espectro. masas	C 14	Análisis químico	Termico diferen.	Microso	Otras análisis

DATOS A RELLENAR POR EL CONSULTOR

NUMERO DE LA ESTACION	Fotografía	MUESTRAS: Petro L y M	Macrop.	Micropol.	Sedimen.	Rayos X	Espectro. masas	C 14	Análisis químico	Termico diferen.	Microso	Otras análisis

NUMERO DE LA ESTACION	Fotografía	MUESTRAS: Petro L y M	Macrop.	Micropol.	Sedimen.	Rayos X	Espectro. masas	C 14	Análisis químico	Termico diferen.	Microso	Otras análisis

EL CONSULTOR, DEBERA MARCAR SOBRE EL MAPA: LAS ESTACIONES CON SU NUMERO DE REFERENCIA (EN AZUL) Y LOS CORTES REALIZADOS SOBRE EL TERRENO (EN ROJO).
PARA UN CONTROL CORRECTO DE LA MARCHA DEL TRABAJO DE CAMPO EL CONSULTOR DEBERA ENVIAR ENTRE LOS DIAS 1 al 7 y 15 al 22 DE CADA MES ESTAS HOJAS AL INSTITUTO GEOLOGICO Y MINERO DE ESPAÑA, DIVISION DE GEOLOGIA. C/ RIOS ROSAS, 23 – MADRID - 3.

Recibido I.G.M.E. el ..... Enviado el .....

El Supervisor

El Consultor

NUMERO DE LA HOJA 3941

CUADRICULA

44	41	14	11
43	42	13	12
34	31	24	21
33	32	23	22

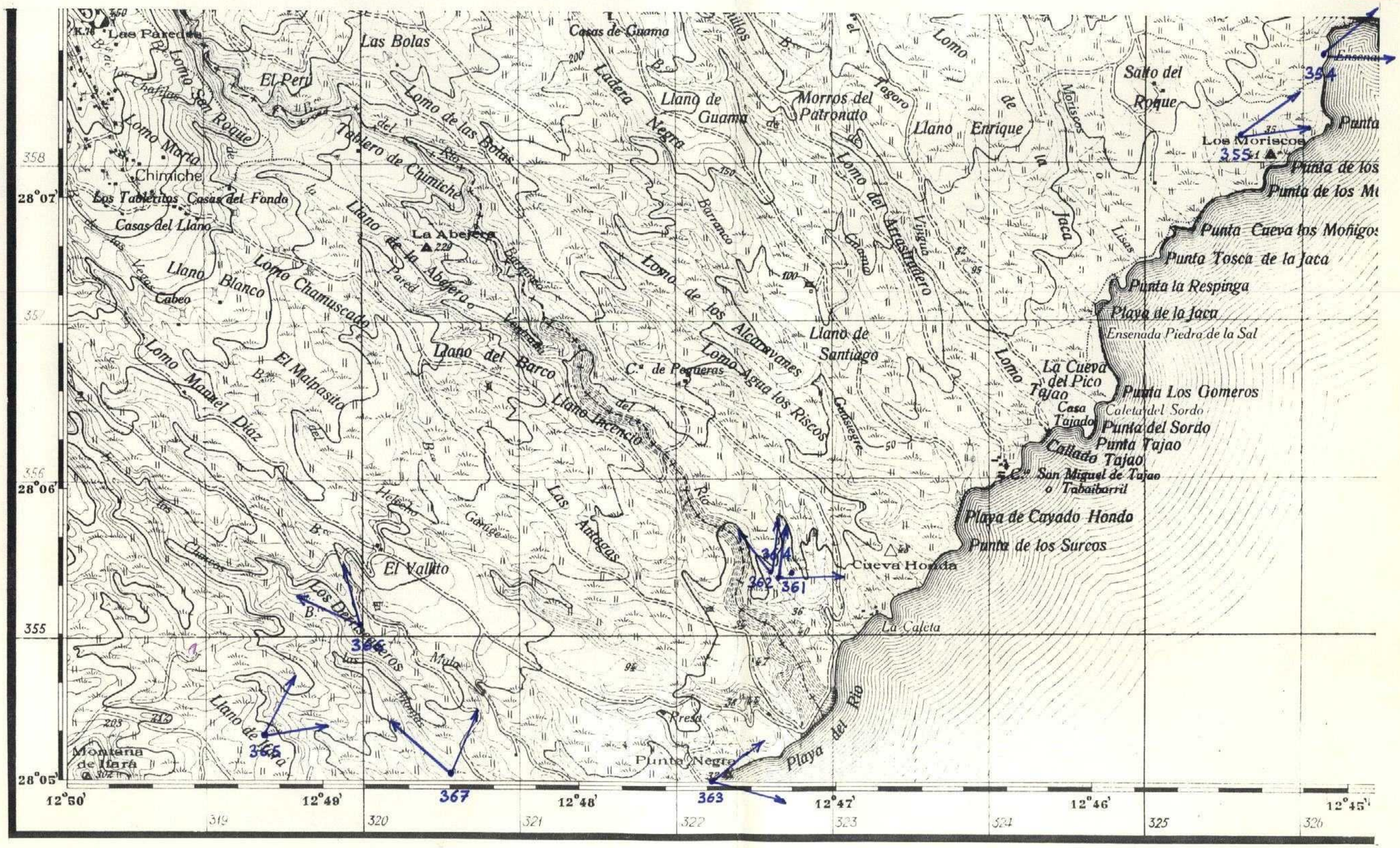

462

MINISTERIO DE INDUSTRIA
DIRECCION GENERAL DE MINAS
INSTITUTO GEOLOGICO Y MINERO DE ESPAÑA

PLAN NACIONAL DE LA MINERIA. MAPA GEOLOGICO NACIONAL A ESCALA 1:50.000
MAGNA

FICHA DE CONTROL DEL TRABAJO DE CAMPO MCC1

DATOS A RELLENAR POR EL IGME			
Nº de la hoja 1:50.000	CUADRICULA	NUMERO	Nº del documento
3942			

DATOS A RELLENAR POR EL CONSULTOR			
CONSULTOR	ESPECIALIDAD	QUE REALIZA	LA ESTACION
A	D	H	P

DATOS A RELLENAR POR EL IGME			
Recibido	Ref. Control	Perforado	Verificado
	462		

DATOS A RELLENAR POR EL CONSULTOR

NUMERO DE LA ESTACION	Fotografía	MUESTRAS: Petro L y M.	Macrop.	Micropal.	Sedimen.	Rayos X	Espectro masas	C 14	Análisis químico	Térmico diferen.	Microsc.	Otros análisis
3591												
3601												

NUMERO DE LA ESTACION	Fotografía	MUESTRAS: Petro L y M.	Macrop.	Micropal.	Sedimen.	Rayos X	Espectro masas	C 14	Análisis químico	Térmico diferen.	Microsc.	Otros análisis

NUMERO DE LA ESTACION	Fotografía	MUESTRAS: Petro L y M.	Macrop.	Micropal.	Sedimen.	Rayos X	Espectro masas	C 14	Análisis químico	Térmico diferen.	Microsc.	Otros análisis

NUMERO DE LA ESTACION	Fotografía	MUESTRAS: Petro L y M.	Macrop.	Micropal.	Sedimen.	Rayos X	Espectro masas	C 14	Análisis químico	Térmico diferen.	Microsc.	Otros análisis

EL CONSULTOR.- DEBERA MARCAR SOBRE EL MAPA, LAS ESTACIONES CON SU NUMERO DE REFERENCIA (EN AZUL) Y LOS CORTES REALIZADOS SOBRE EL TERRENO (EN ROJO).
PARA UN CONTROL CORRECTO DE LA MARCHA DEL TRABAJO DE CAMPO EL CONSULTOR DEBERA ENVIAR ENTRE LOS DIAS 1 al 7 y 15 al 22 DE CADA MES ESTAS HOJAS AL INSTITUTO GEOLOGICO Y MINERO DE ESPAÑA, DIVISION DE GEOLOGIA. C/ RIOS ROSAS, 23 – MADRID - 3.

Recibido I.G.M.E. el .....
El Supervisor

Enviado el .....
El Consultor

NUMERO DE LA HOJA 3941

CUADRICULA

44	41	14	11
43	42	13	12
34	31	24	21
33	32	23	22

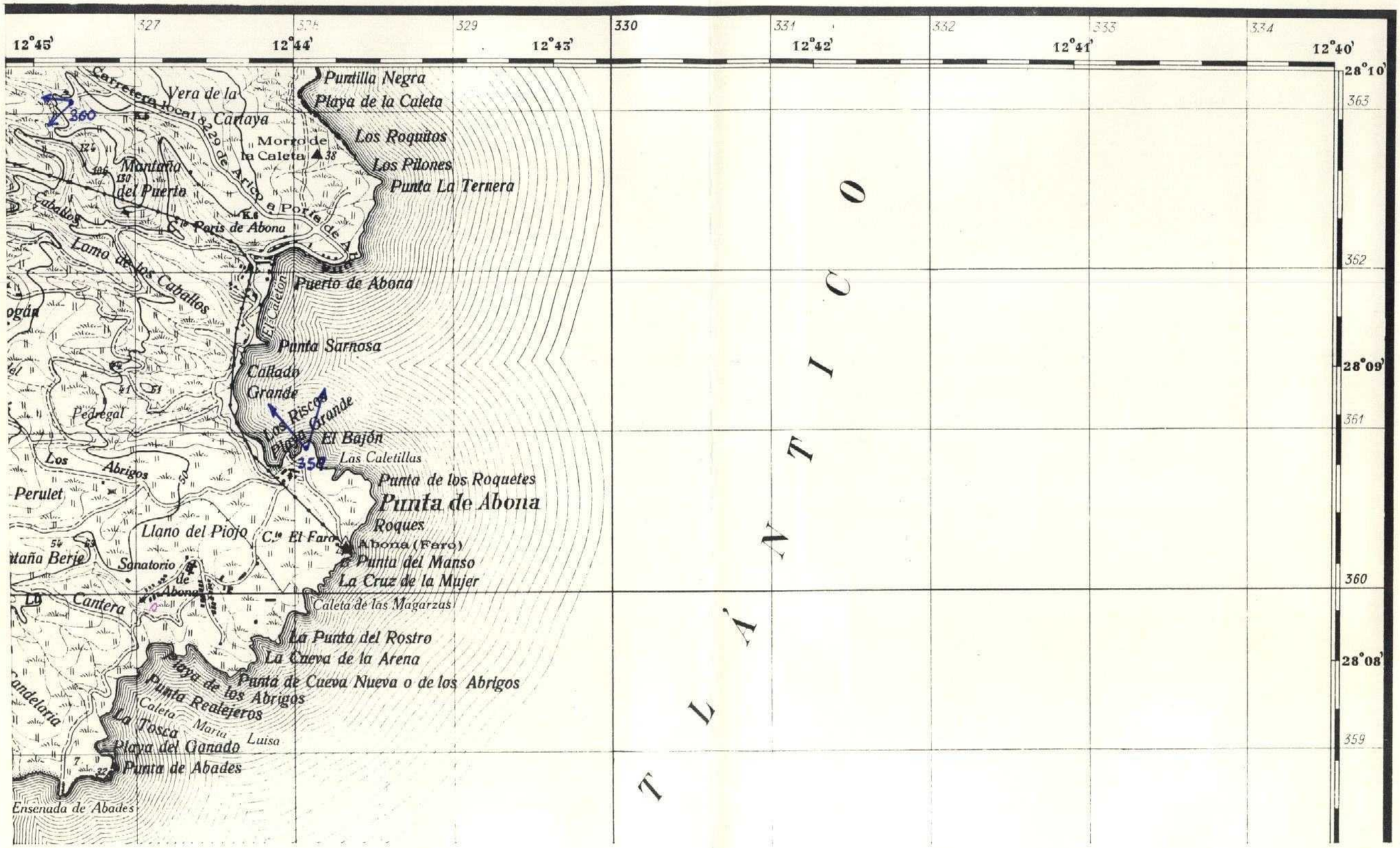

463

MINISTERIO DE INDUSTRIA
DIRECCION GENERAL DE MINAS
INSTITUTO GEOLOGICO Y MINERO DE ESPAÑA

PLAN NACIONAL DE LA MINERIA. MAPA GEOLOGICO NACIONAL A ESCALA 1:50.000
MAGNA

FICHA DE CONTROL DEL TRABAJO DE CAMPO MCC1

DATOS A RELLENAR POR EL IGME				DATOS A RELLENAR POR EL CONSULTOR				DATOS A RELLENAR POR EL IGME			
Nº de la hoja 1:50.000	CUADRICULA NUMERO	Nº del documento		CONSULTOR	ESPECIALIDAD QUE REALIZA LA ESTACION			Recibido	Ref. Control	Perforado	Verificado
3941				AD	HP				463		

DATOS A RELLENAR POR EL CONSULTOR

NUMERO DE LA ESTACION	Fotografía	MUESTRAS: Petro. y M.	Macrop.	Micropal.	Sedimen.	Rayos X	Espectro. masas	C 14	Análisis químico	Térmico diferen.	Microsc.	Otros análisis
3561	1											
3571	1											
3581	1											

NUMERO DE LA ESTACION	Fotografía	MUESTRAS: Petro. y M.	Macrop.	Micropal.	Sedimen.	Rayos X	Espectro. masas	C 14	Análisis químico	Térmico diferen.	Microsc.	Otros análisis

DATOS A RELLENAR POR EL CONSULTOR

NUMERO DE LA ESTACION	Fotografía	MUESTRAS: Petro. y M.	Macrop.	Micropal.	Sedimen.	Rayos X	Espectro. masas	C 14	Análisis químico	Térmico diferen.	Microsc.	Otros análisis

NUMERO DE LA ESTACION	Fotografía	MUESTRAS: Petro. y M.	Macrop.	Micropal.	Sedimen.	Rayos X	Espectro. masas	C 14	Análisis químico	Térmico diferen.	Microsc.	Otros análisis

EL CONSULTOR – DEBERA MARCAR SOBRE EL MAPA LAS ESTACIONES CON SU NUMERO DE REFERENCIA (EN AZUL) Y LOS CORTES REALIZADOS SOBRE EL TERRENO (EN ROJO).
PARA UN CONTROL CORRECTO DE LA MARCHA DEL TRABAJO DE CAMPO EL CONSULTOR DEBERA ENVIAR ENTRE LOS DIAS 1 al 7 y 15 al 22 DE CADA MES ESTAS HOJAS AL INSTITUTO GEOLOGICO Y MINERO DE ESPAÑA. DIVISION DE GEOLOGIA. C/ RIOS ROSAS, 23 – MADRID - 3.

Recibido I.G.M.E. el .....
El Supervisor

Enviado el .....
El Consultor

NUMERO DE LA HOJA 3941

CUADRICULA

44	41	14	11
43	42	13	12
34	31	24	21
33	32	23	22

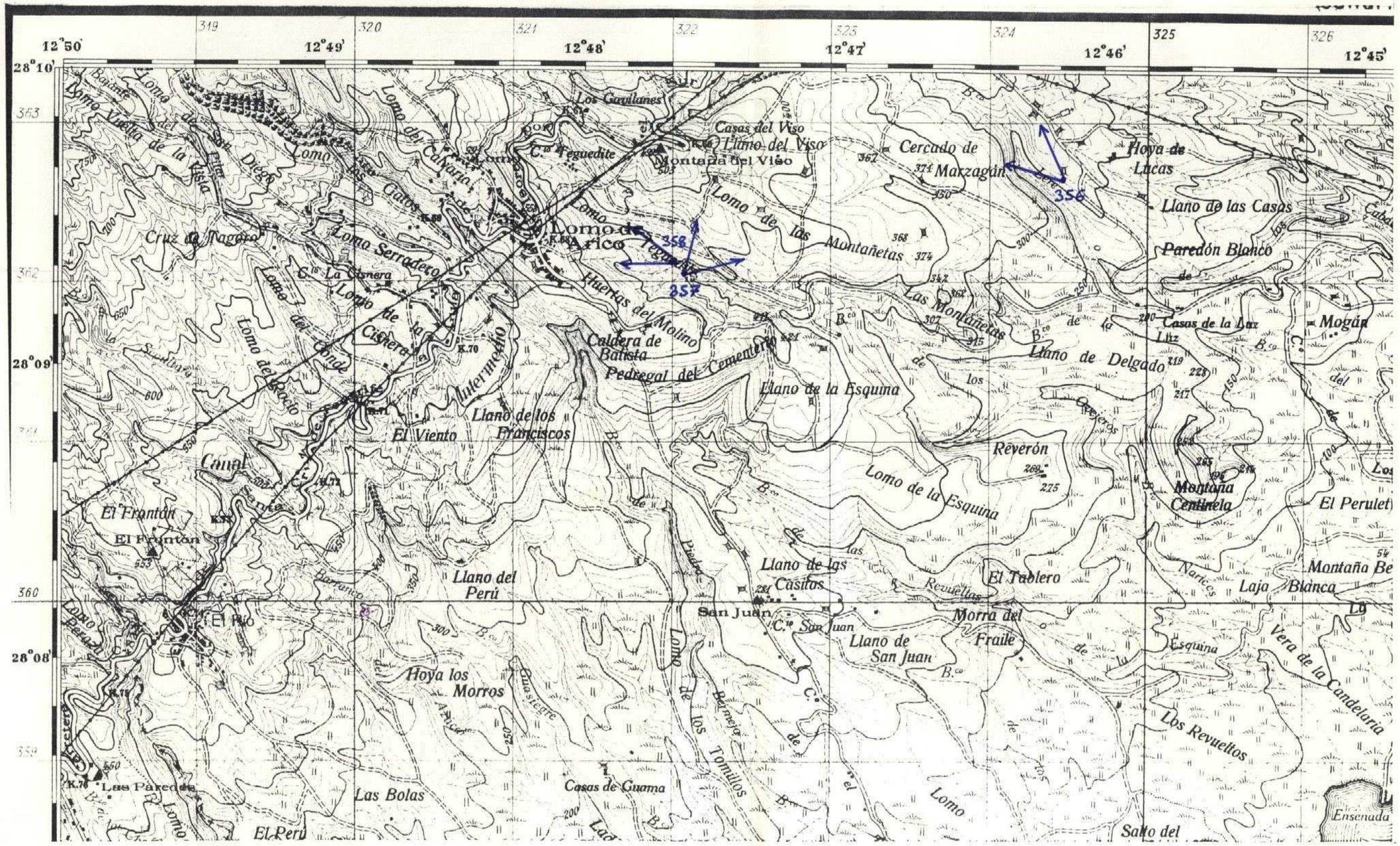

464

MINISTERIO DE INDUSTRIA
DIRECCION GENERAL DE MINAS
INSTITUTO GEOLOGICO Y MINERO DE ESPAÑA

PLAN NACIONAL DE LA MINERIA. MAPA GEOLOGICO NACIONAL A ESCALA 1:50.000
MAGNA

FICHA DE CONTROL DEL TRABAJO DE CAMPO MCC1

DATOS A RELLENAR POR EL IGME			
Nº de la hoja 1:50.000	CUADRICULA	NUMERO	Nº del documento
3941			

DATOS A RELLENAR POR EL CONSULTOR			
CONSULTOR	ESPECIALIDAD	QUE REALIZA	LA ESTACION
A	D	H	P

DATOS A RELLENAR POR EL IGME			
Recibido	Ref. Control	Perforado	Verificado
	464		

DATOS A RELLENAR POR EL CONSULTOR

NUMERO DE LA ESTACION	Fotografía	MUESTRAS: Petro l.y M.	Macrop.	Micropal.	Sedimen.	Rayos X	Espectro. masas	C 14	Análisis químico	Térmico diferen.	Microso.	Otros análisis
3501												
3511												
3521												
3531												

NUMERO DE LA ESTACION	Fotografía	MUESTRAS: Petro l.y M.	Macrop.	Micropal.	Sedimen.	Rayos X	Espectro. masas	C 14	Análisis químico	Térmico diferen.	Microso.	Otros análisis

NUMERO DE LA ESTACION	Fotografía	MUESTRAS: Petro l.y M.	Macrop.	Micropal.	Sedimen.	Rayos X	Espectro. masas	C 14	Análisis químico	Térmico diferen.	Microso.	Otros análisis

NUMERO DE LA ESTACION	Fotografía	MUESTRAS: Petro l.y M.	Macrop.	Micropal.	Sedimen.	Rayos X	Espectro. masas	C 14	Análisis químico	Térmico diferen.	Microso.	Otros análisis

EL CONSULTOR.– DEBERA MARCAR SOBRE EL MAPA, LAS ESTACIONES CON SU NUMERO DE REFERENCIA (EN AZUL) Y LOS CORTES REALIZADOS SOBRE EL TERRENO (EN ROJO).
PARA UN CONTROL CORRECTO DE LA MARCHA DEL TRABAJO DE CAMPO EL CONSULTOR DEBERA ENVIAR ENTRE LOS DIAS 1 al 7 y 15 al 22 DE CADA MES ESTAS HOJAS AL INSTITUTO GEOLOGICO Y MINERO DE ESPAÑA, DIVISION DE GEOLOGIA. C/ RIOS ROSAS, 23 – MADRID - 3.

Recibido I.G.M.E. el .....
El Supervisor

Enviado el .....
El Consultor

NUMERO DE LA HOJA 3941

CUADRICULA
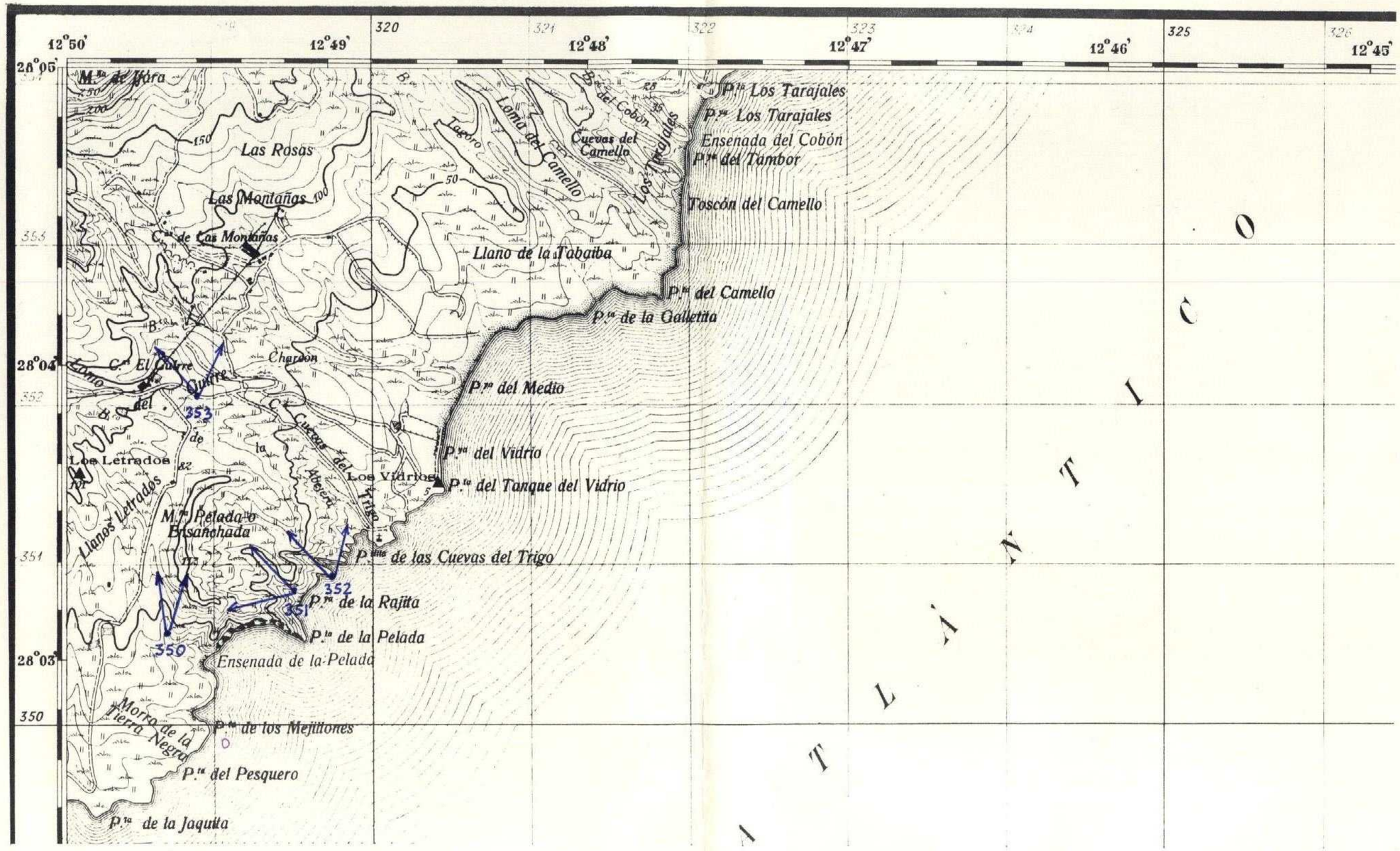
44	41	14	11
43	42	13	12
34	31	24	21
33	32	23	22