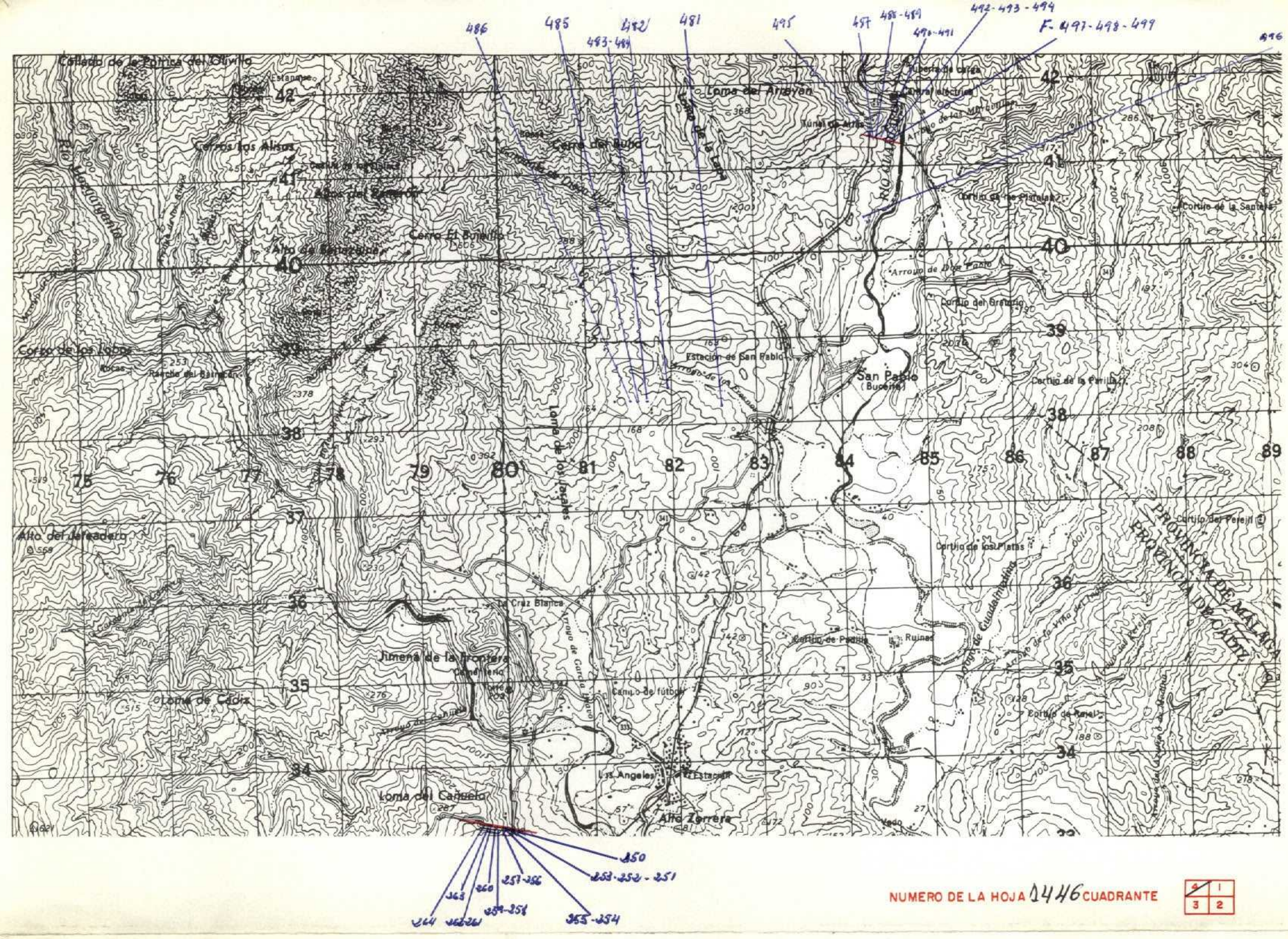

NUMERO DE LA HOJA 1446 CUADRANTE

4	1
3	2

P/80

36

DATOS A RELLENAR POR EL IGME			
Nº de la hoja 1:50.000	Cuadrante numero	Nº del documento	
1446	4		

DATOS A RELLE. POR EL CONSUL.			
CONSULT.		ESPECIAL QUE REA LA ESTAC.	
1B		FC	

DATOS A RELLENAR POR EL IGME			
Recibido	Ref. Control	Perforado	Verificado

DATOS A RELLENAR POR EL CONSULTOR

NUMERO DE LA ESTACION	Fotografia	MUESTRAS: Petro l.y M.	Macrop.	Micropal.	Sedimen.	Rayos X	Espectro. masas	C 14	Analisis quimico	Termico diferen.	Microso	Otros analisis
250				X								
251				X								
252					X							
253					X							
254					X							
255					X							
256				X								
257					X							
258					X							
259					X							
260					X							
261				X								
262					X							
263					X							
264					X							
487				X	X							
488				X								
489				X	X							
490				X								

NUMERO DE LA ESTACION	Fotografia	MUESTRAS: Petro l.y M.	Macrop.	Micropal.	Sedimen.	Rayos X	Espectro. masas	C 14	Analisis quimico	Termico diferen.	Microso	Otros analisis
491				X								
492				X	X							
493				X								
494				X	X							
495				X								
496				X								
497	X											
498	X											
499	X											
481				X	X							
482				X								
483				X								
484					X							
485				X								
486				X								

DATOS A RELLENAR POR EL CONSULTOR

NUMERO DE LA ESTACION	Fotografia	MUESTRAS: Petro l.y M.	Macrop.	Micropal.	Sedimen.	Rayos X	Espectro. masas	C 14	Analisis quimico	Termico diferen.	Microso	Otros analisis

EL CONSULTOR.— DEBERA MARCAR SOBRE EL MAPA: LAS ESTACIONES CON SU NUMERO DE REFERENCIA (EN AZUL) Y LOS CORTES REALIZADOS SOBRE EL TERRENO (EN ROJO).
PARA UN CONTROL CORRECTO DE LA MARCHA DEL TRABAJO DE CAMPO EL CONSULTOR DEBERA ENVIAR ENTRE LOS DIAS 1 al 7 y 15 al 22 DE CADA MES ESTAS HOJAS AL INSTITUTO GEOLOGICO Y MINERO DE ESPAÑA, DIVISION DE GEOLOGIA. C/ RIOS ROSAS, 23 – MADRID - 3.

Recibido I.G.M.E. el 10-XII-80 Enviado el .....

El Supervisor

El Consultor
E. Pila

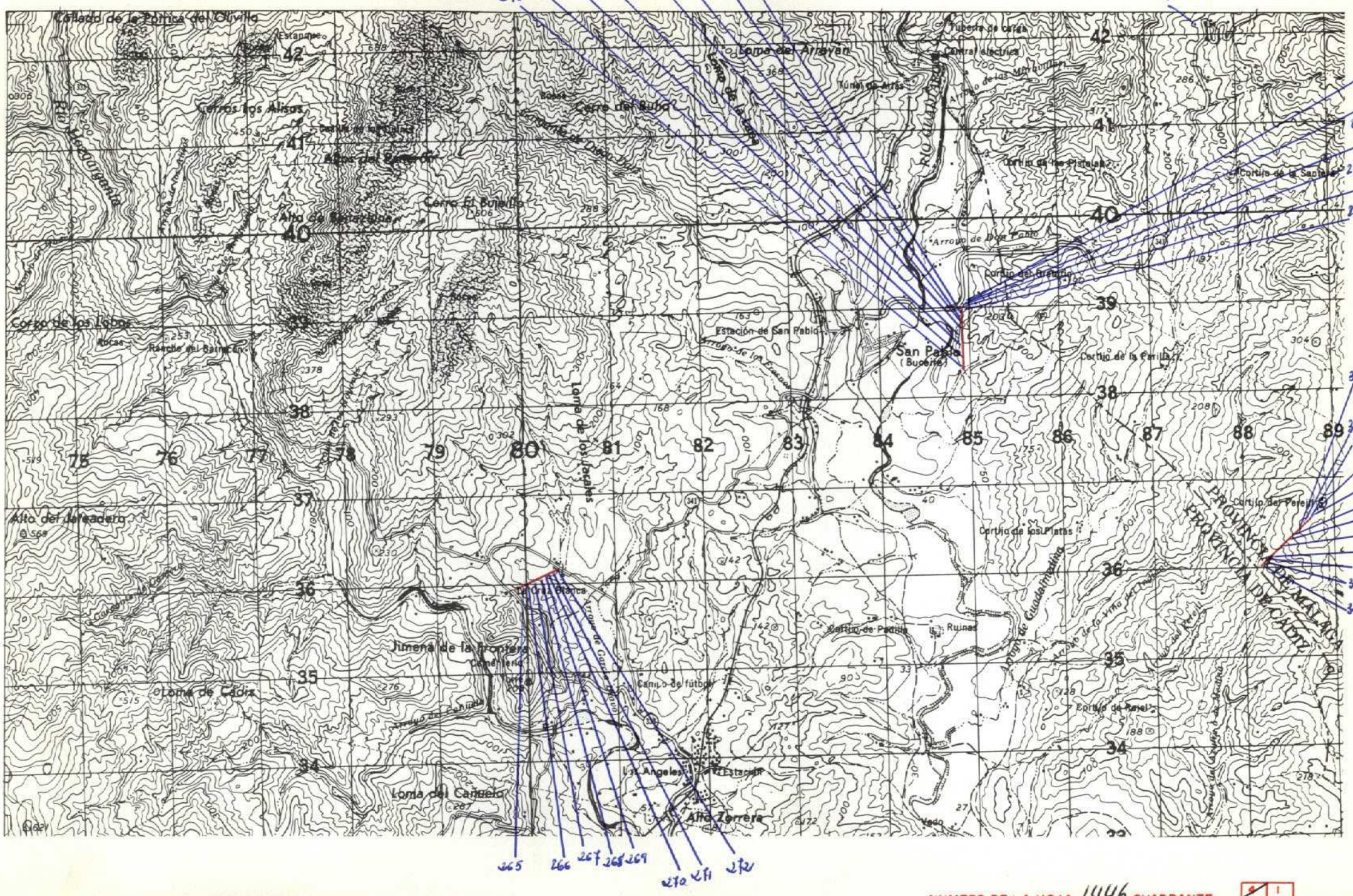

NUMERO DE LA HOJA 1446 CUADRANTE 4 1 3 2

41

DATOS A RELLENAR POR EL IGME		
Nº de la hoja 1:50.000	Cuadrante número	Nº del documento
14464		

DATOS A RELLENAR POR EL CONSULTOR	
CONSULTOR	ESPECIAL QUE REALIZA LA ESTACION
1B	FC

DATOS A RELLENAR POR EL IGME			
Recibido	Ref. Control	Perforado	Verificado

DATOS A RELLENAR POR EL CONSULTOR

NUMERO DE LA ESTACION	Fotografía	Petro l.yM	Macrop.	Micropal.	Sedimen.	Rayos X	Espectro. masas	C 14	Análisis químico	Térmico diferen.	Microso	Otros análisis
265				X	X							
266				X	X							
267				X	X							
268				X	X							
269				X	X							
270				X	X							
271				X	X							
272				X	X							
273				X	X							
274				X	X							
275				X	X							
276				X	X							
277				X	X							
278				X	X							
279				X	X							
280				X	X							
281				X	X							
282				X	X							
283				X	X							

NUMERO DE LA ESTACION	Fotografía	Petro l.yM	Macrop.	Micropal.	Sedimen.	Rayos X	Espectro. masas	C 14	Análisis químico	Térmico diferen.	Microso	Otros análisis
284				X	X							
285				X	X							
286				X	X							
287				X	X							
323				X								
324				X								
325				X								
326				X								
327				X								
328				X								
329				X								
330				X								
331				X								
332				X								
333				X								
334				X								
321				X								
322				X	X							

DATOS A RELLENAR POR EL CONSULTOR

NUMERO DE LA ESTACION	Fotografía	Petro l.yM	Macrop.	Micropal.	Sedimen.	Rayos X	Espectro. masas	C 14	Análisis químico	Térmico diferen.	Microso	Otros análisis

NUMERO DE LA ESTACION	Fotografía	Petro l.yM	Macrop.	Micropal.	Sedimen.	Rayos X	Espectro. masas	C 14	Análisis químico	Térmico diferen.	Microso	Otros análisis

EL CONSULTOR.– DEBERA MARCAR SOBRE EL MAPA LAS ESTACIONES CON SU NUMERO DE REFERENCIA (EN AZUL) Y LOS CORTES REALIZADOS SOBRE EL TERRENO (EN ROJO).
PARA UN CONTROL CORRECTO DE LA MARCHA DEL TRABAJO DE CAMPO EL CONSULTOR DEBERA ENVIAR ENTRE LOS DIAS 1 al 7 y 15 al 22 DE CADA MES ESTAS HOJAS AL INSTITUTO GEOLOGICO Y MINERO DE ESPAÑA, DIVISION DE GEOLOGIA. C/ RIOS ROSAS, 23 – MADRID - 3.

Recibido I.G.M.E. el 10-XII-82 Enviado el .....

El Supervisor

El Consultor
E. Pile

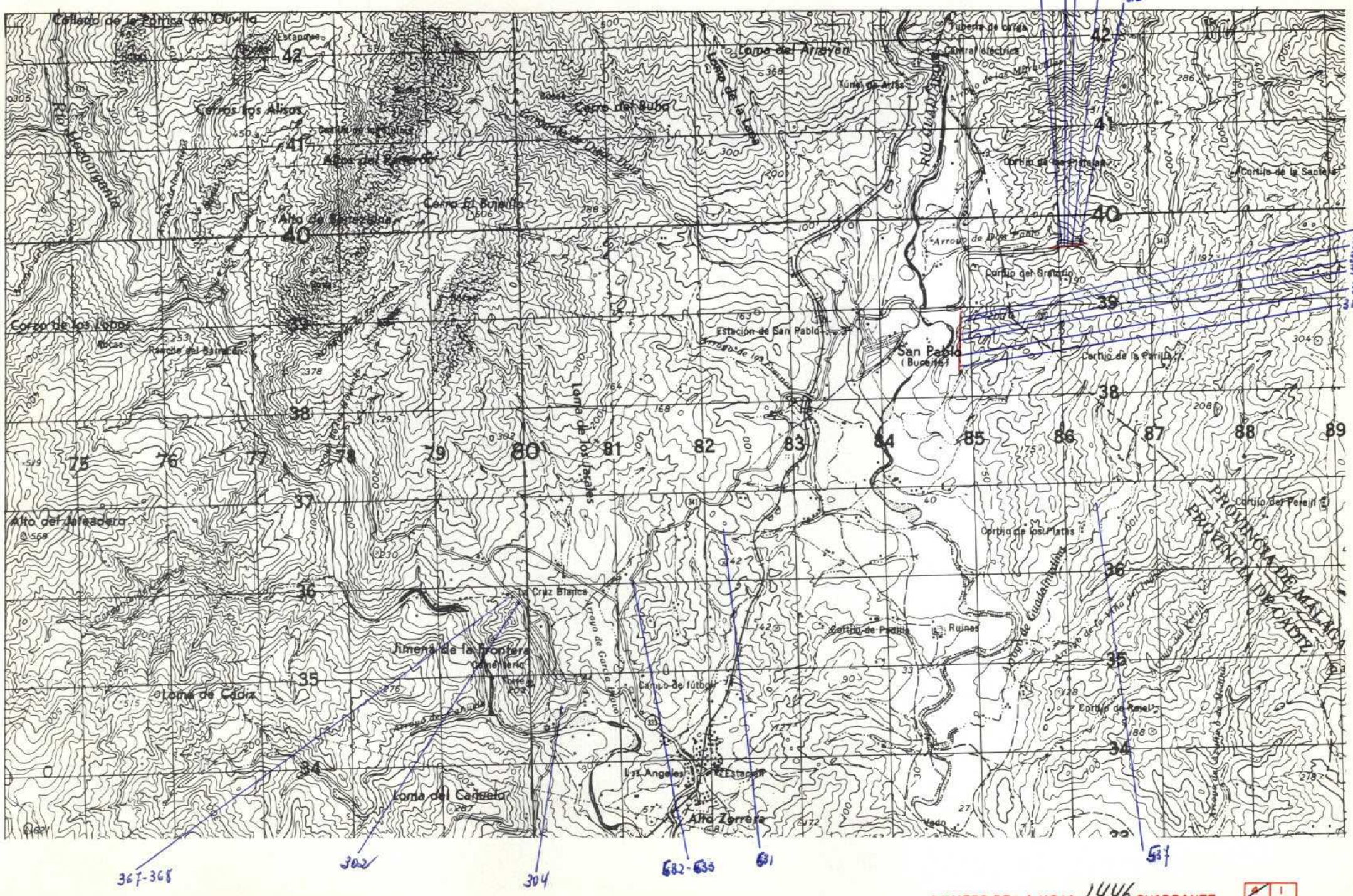

NUMERO DE LA HOJA 1446 CUADRANTE 4 | 1 | 3 | 2

39

DATOS A RELLENAR POR EL IGME		
Nº de la hoja 1:50.000	Cuadrante numero	Nº del documento
1446	4	

DATOS A RELLENAR POR EL CONSULTOR			
CONSULTOR	ESPECIAL	QUE REAL	LA ESTAC
1B	F	C	

DATOS A RELLENAR POR EL IGME			
Recibido	Ref. Control	Perforado	Verificado

DATOS A RELLENAR POR EL CONSULTOR

NUMERO DE LA ESTACION	Fotografía	Petro. y M.	Macrop.	Micropal.	Sedimen.	Rayos X	Espectro. masas	C 14	Análisis químico	Térmico diferen.	Microso.	Otros análisis
315				X								
316				X								
317				X								
318				X								
319				X								
320				X								
314			X	X								
313			X	X								
312			X	X								
311			X	X								
310			X	X								
531				X								
532				X								
533				X	X							
537				X	X							
302				X								
304				X								
367				X								
368				X								

DATOS A RELLENAR POR EL CONSULTOR

NUMERO DE LA ESTACION	Fotografía	Petro. y M.	Macrop.	Micropal.	Sedimen.	Rayos X	Espectro. masas	C 14	Análisis químico	Térmico diferen.	Microso.	Otros análisis

DATOS A RELLENAR POR EL CONSULTOR

NUMERO DE LA ESTACION	Fotografía	Petro. y M.	Macrop.	Micropal.	Sedimen.	Rayos X	Espectro. masas	C 14	Análisis químico	Térmico diferen.	Microso.	Otros análisis

EL CONSULTOR.– DEBERA MARCAR SOBRE EL MAPA: LAS ESTACIONES CON SU NUMERO DE REFERENCIA (EN AZUL) Y LOS CORTES REALIZADOS SOBRE EL TERRENO (EN ROJO).
PARA UN CONTROL CORRECTO DE LA MARCHA DEL TRABAJO DE CAMPO EL CONSULTOR DEBERA ENVIAR ENTRE LOS DIAS 1 al 7 y 15 al 22 DE CADA MES ESTAS HOJAS AL INSTITUTO GEOLOGICO Y MINERO DE ESPAÑA, DIVISION DE GEOLOGIA. C/ RIOS ROSAS, 23 – MADRID - 3.

Recibido I.G.M.E. el 11-XII-80 Enviado el .....

El Supervisor

El Consultor

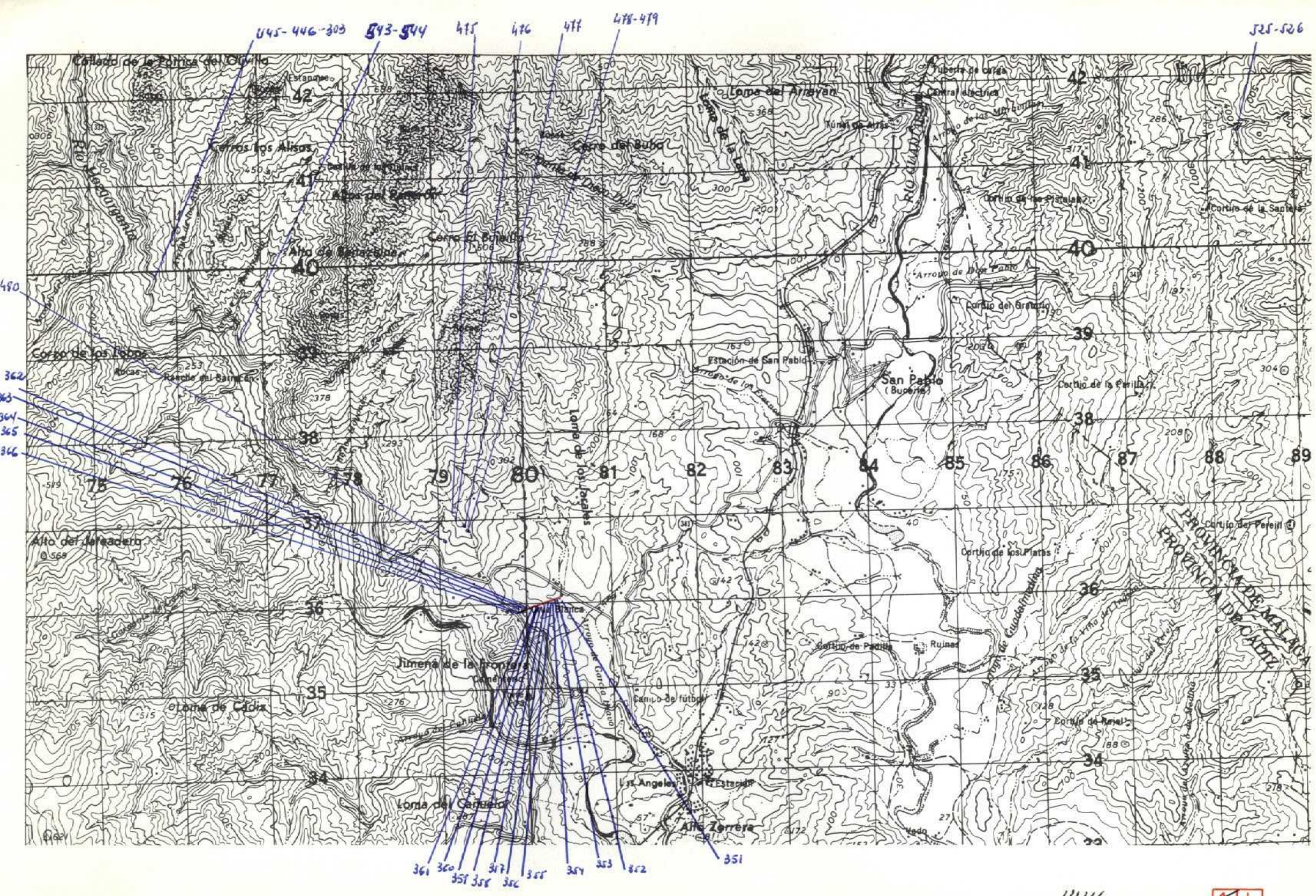
Collado de la Fonica del Olivillo
Cerros los Alisos
Cerro del Buho
Loma del Arrayan
Cerro El Bujalito
Alto de Matarabuna
Corral de los Lobos
Alto del Jefeadero
Jimena de la Frontera
Loma de Cádiz
Loma del Cantalar
Los Angeles
Alto Zorrera
San Pablo
(Bucaria)
Estación de San Pablo
Cortijo de la Santera
Cortijo de la Cerilla
Cortijo del Perejil
Cortijo de los Platas
Cortijo de Padilla
Ruinas
Cortijo de Rafael
Camino de fútbol
Central eléctrica
Tubería de carga
Túnel de aliso
Arroyo de Guadalmadina
Arroyo de la Viña del Trabajo
Arroyo de Rafael
Arroyo de la Viña de Alcalde
Arroyo de los Estrechos
Arroyo de Don Pablo
Arroyo de las Mimbreras
Arroyo de los Alisos
Arroyo de Corral de Lobos
Arroyo de Cerro Bujalito
Arroyo de Cerro del Buho
Arroyo de Cerro Alisos
Arroyo de Cerro Matarabuna
Arroyo de Cerro Jefeadero
Arroyo de Cerro Cantalar
Arroyo de Cerro Zorrera
Arroyo de Cerro Loma de Cádiz
Arroyo de Cerro Jimena
Arroyo de Cerro Loma del Arrayan
Arroyo de Cerro Loma de los Estrechos
Arroyo de Cerro Loma de Cádiz
Arroyo de Cerro Loma del Cantalar
Arroyo de Cerro Loma de Matarabuna

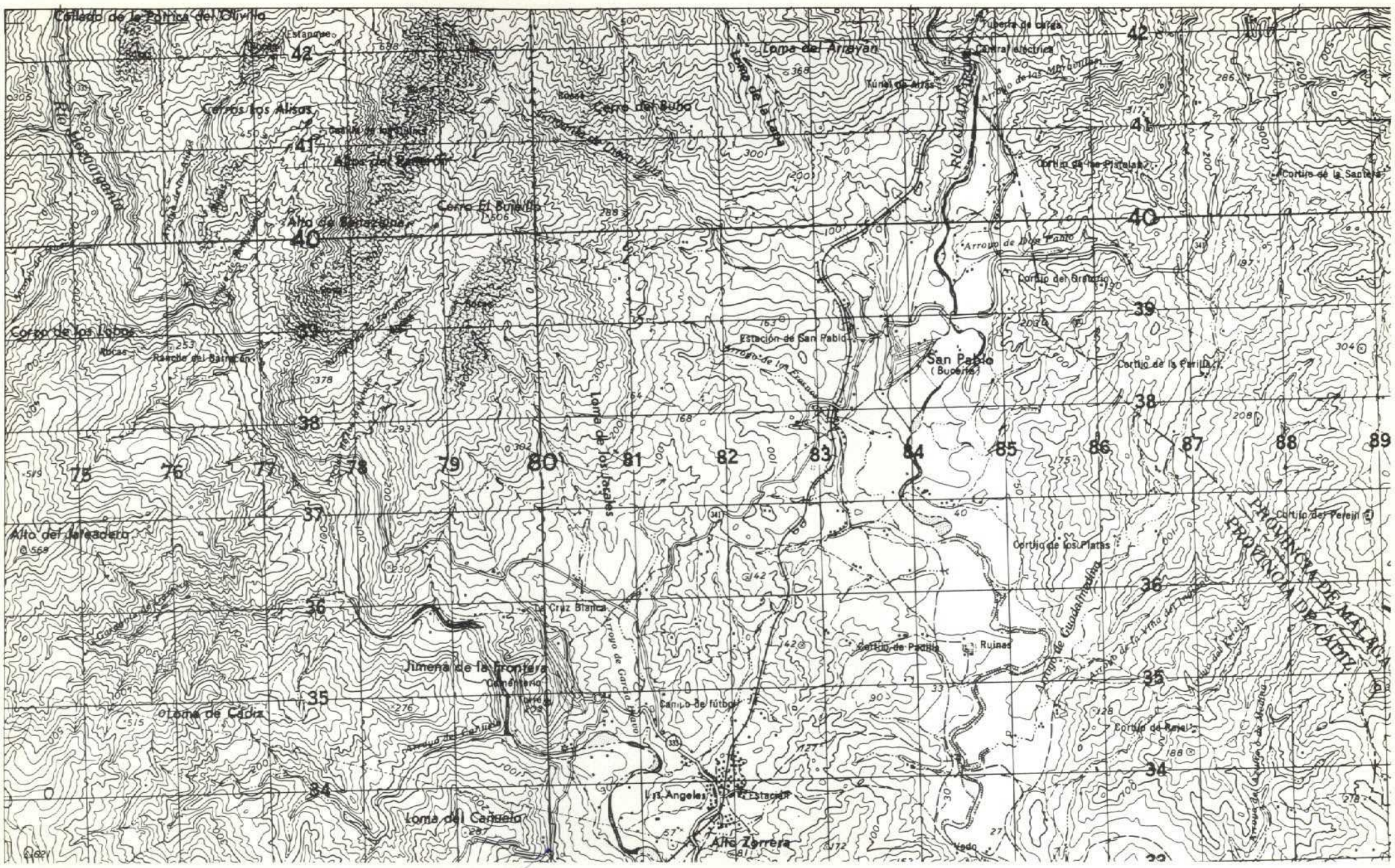

369 - 370 - 371 - 372

NUMERO DE LA HOJA 1446 CUADRANTE 4 1 3 2

48

DATOS A RELLENAR POR EL IGME		
Nº de la hoja 1:50.000	Cuadrante numero	Nº del documento
14464		

DATOS A RELLENAR POR EL CONSULTOR	
CONSULTOR	ESPECIALIDAD QUE REALIZA LA ESTAC.
IBFC	

DATOS A RELLENAR POR EL IGME			
Recibido	Ref. Control	Perforado	Verificado

DATOS A RELLENAR POR EL CONSULTOR

NUMERO DE LA ESTACION	Fotografia	MUESTRAS: Petro l.y M.	Macrop.	Micropal.	Sedimen.	Rayos X	Espectro. masas	C 14	Analisis quimico	Termico diferen.	Microso	Otros analisis
369				X								
370				X								
371				X								
372				X								

NUMERO DE LA ESTACION	Fotografia	MUESTRAS: Petro l.y M.	Macrop.	Micropal.	Sedimen.	Rayos X	Espectro. masas	C 14	Analisis quimico	Termico diferen.	Microso	Otros analisis

NUMERO DE LA ESTACION	Fotografia	MUESTRAS: Petro l.y M.	Macrop.	Micropal.	Sedimen.	Rayos X	Espectro. masas	C 14	Analisis quimico	Termico diferen.	Microso	Otros analisis

NUMERO DE LA ESTACION	Fotografia	MUESTRAS: Petro l.y M.	Macrop.	Micropal.	Sedimen.	Rayos X	Espectro. masas	C 14	Analisis quimico	Termico diferen.	Microso	Otros analisis

EL CONSULTOR.– DEBERA MARCAR SOBRE EL MAPA, LAS ESTACIONES CON SU NUMERO DE REFERENCIA (EN AZUL) Y LOS CORTES REALIZADOS SOBRE EL TERRENO (EN ROJO).
PARA UN CONTROL CORRECTO DE LA MARCHA DEL TRABAJO DE CAMPO EL CONSULTOR DEBERA ENVIAR ENTRE LOS DIAS 1 al 7 y 15 al 22 DE CADA MES ESTAS HOJAS AL INSTITUTO GEOLOGICO Y MINERO DE ESPAÑA, DIVISION DE GEOLOGIA. C/ RIOS ROSAS, 23 – MADRID - 3.

Recibido I.G.M.E. el 20-1-81 Enviado el .....

El Supervisor El Consultor

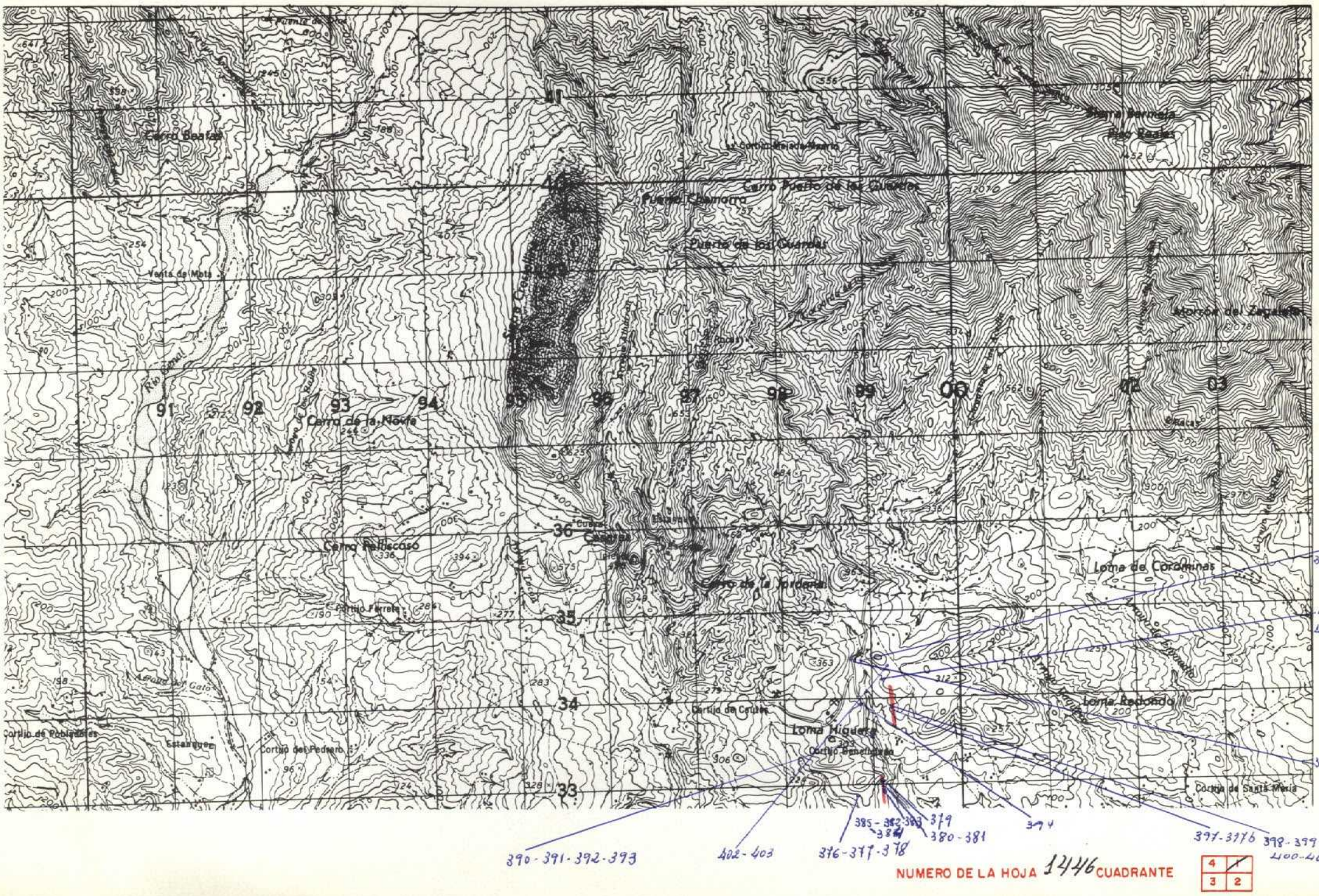

49

DATOS A RELLENAR POR EL IGME		
Nº de la hoja 1:50.000	Cuadrante numero	Nº del documento
1446	2	

DATOS A RELLENAR POR EL CONSULTOR			
CONSULT.	ESPECIAL	QUE REAL	LA ESTAC.
1	B	F	C

DATOS A RELLENAR POR EL IGME			
Recibido	Ref. Control	Perforado	Verificado

DATOS A RELLENAR POR EL CONSULTOR

NUMERO DE LA ESTACION	Fotografia	Petro l.y.M.	Macrop.	Micropal.	Sedimen.	Rayos X	Espectro. masas	C 14	Analisis quimico	Termico diferen.	Microso	Otros analisis
376				X								
377				X								
378				X								
379				X								
380				X	X							
381				X	X							
382				X								
383				X								
384				X								
385				X								
390				X								
391				X								
392				X								
393				X								
394				X	X							
395				X	X							
396				X								
397				X								
397b				X								

NUMERO DE LA ESTACION	Fotografia	Petro l.y.M.	Macrop.	Micropal.	Sedimen.	Rayos X	Espectro. masas	C 14	Analisis quimico	Termico diferen.	Microso	Otros analisis
398				X								
399				X								
400				X								
401				X								
402				X								
403				X								
404				X								
405				X								
~~[illegible]~~				~~X~~								
~~[illegible]~~				~~X~~								

DATOS A RELLENAR POR EL CONSULTOR

NUMERO DE LA ESTACION	Fotografia	Petro l.y.M.	Macrop.	Micropal.	Sedimen.	Rayos X	Espectro. masas	C 14	Analisis quimico	Termico diferen.	Microso	Otros analisis

NUMERO DE LA ESTACION	Fotografia	Petro l.y.M.	Macrop.	Micropal.	Sedimen.	Rayos X	Espectro. masas	C 14	Analisis quimico	Termico diferen.	Microso	Otros analisis

EL CONSULTOR.– DEBERA MARCAR SOBRE EL MAPA LAS ESTACIONES CON SU NUMERO DE REFERENCIA (EN AZUL) Y LOS CORTES REALIZADOS SOBRE EL TERRENO (EN ROJO).
PARA UN CONTROL CORRECTO DE LA MARCHA DEL TRABAJO DE CAMPO EL CONSULTOR DEBERA ENVIAR ENTRE LOS DIAS 1 al 7 y 15 al 22 DE CADA MES ESTAS HOJAS AL INSTITUTO GEOLOGICO Y MINERO DE ESPAÑA, DIVISION DE GEOLOGIA. C/ RIOS ROSAS, 23 – MADRID - 3

Recibido I.G.M.E. el .....
El Supervisor
21-1-91

Enviado el .....
El Consultor
E Pila

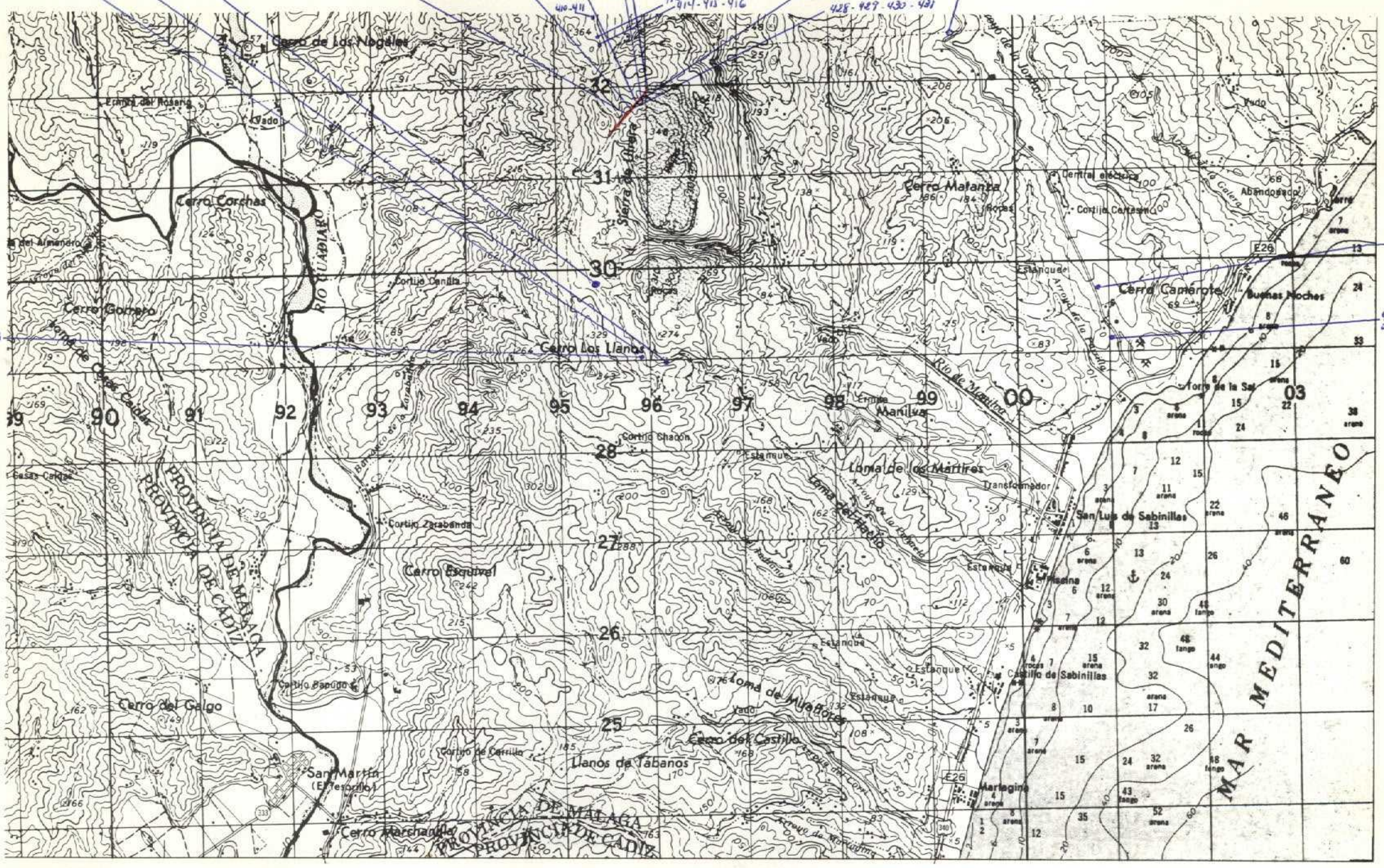

NUMERO DE LA HOJA 1446 CUADRANTE 4 | 1 / 3 | 2

8/80

13

DATOS A RELLENAR POR EL IGME		
Nº de la hoja 1:50.000	Cuadrante numero	Nº del documento
1446	2	

DATOS A RELLENAR POR EL CONSULTOR			
CONSULT.	ESPECIAL QUE REALIZA LA ESTACION		
I	B	F	C

DATOS A RELLENAR POR EL IGME			
Recibido	Ref. Control	Perforado	Verificado

DATOS A RELLENAR POR EL CONSULTOR

NUMERO DE LA ESTACION	Fotografía	Petro l.y.M.	Macrop.	Micropol.	Sedimen.	Rayos X	Espectro. masas	C 14	Análisis químico	Térmico diferen.	Microso.	Otros análisis
410				X								
411				X								
412				X								
413				X								
414				X								
415				X								
416				X								
417				X								
418				X								
419				X								
420				X								
421				X								
422				X								
423				X								
424				X								
425				X								
426				X								
427				X								
428				X								

NUMERO DE LA ESTACION	Fotografía	Petro l.y.M.	Macrop.	Micropol.	Sedimen.	Rayos X	Espectro. masas	C 14	Análisis químico	Térmico diferen.	Microso.	Otros análisis
429				X								
430				X								
431				X								
432				X								
433				X								
434				X								
435				X								
436				X								
437				X								
438				X								
439				X								
440				X								
441				X								
442				X								
443				X								
444				X								
406				X								
407				X								
408				X								

DATOS A RELLENAR POR EL CONSULTOR

NUMERO DE LA ESTACION	Fotografía	Petro l.y.M.	Macrop.	Micropol.	Sedimen.	Rayos X	Espectro. masas	C 14	Análisis químico	Térmico diferen.	Microso.	Otros análisis
409				X								

NUMERO DE LA ESTACION	Fotografía	Petro l.y.M.	Macrop.	Micropol.	Sedimen.	Rayos X	Espectro. masas	C 14	Análisis químico	Térmico diferen.	Microso.	Otros análisis

EL CONSULTOR.– DEBERA MARCAR SOBRE EL MAPA: LAS ESTACIONES CON SU NUMERO DE REFERENCIA (EN AZUL) Y LOS CORTES REALIZADOS SOBRE EL TERRENO (EN ROJO).
PARA UN CONTROL CORRECTO DE LA MARCHA DEL TRABAJO DE CAMPO EL CONSULTOR DEBERA ENVIAR ENTRE LOS DIAS 1 al 7 y 15 al 22 DE CADA MES ESTAS HOJAS AL INSTITUTO GEOLOGICO Y MINERO DE ESPAÑA, DIVISION DE GEOLOGIA. C/ RIOS ROSAS, 23 – MADRID - 3.

Recibido I.G.M.E. el 30-X-80 Enviado el .....

El Supervisor

El Consultor

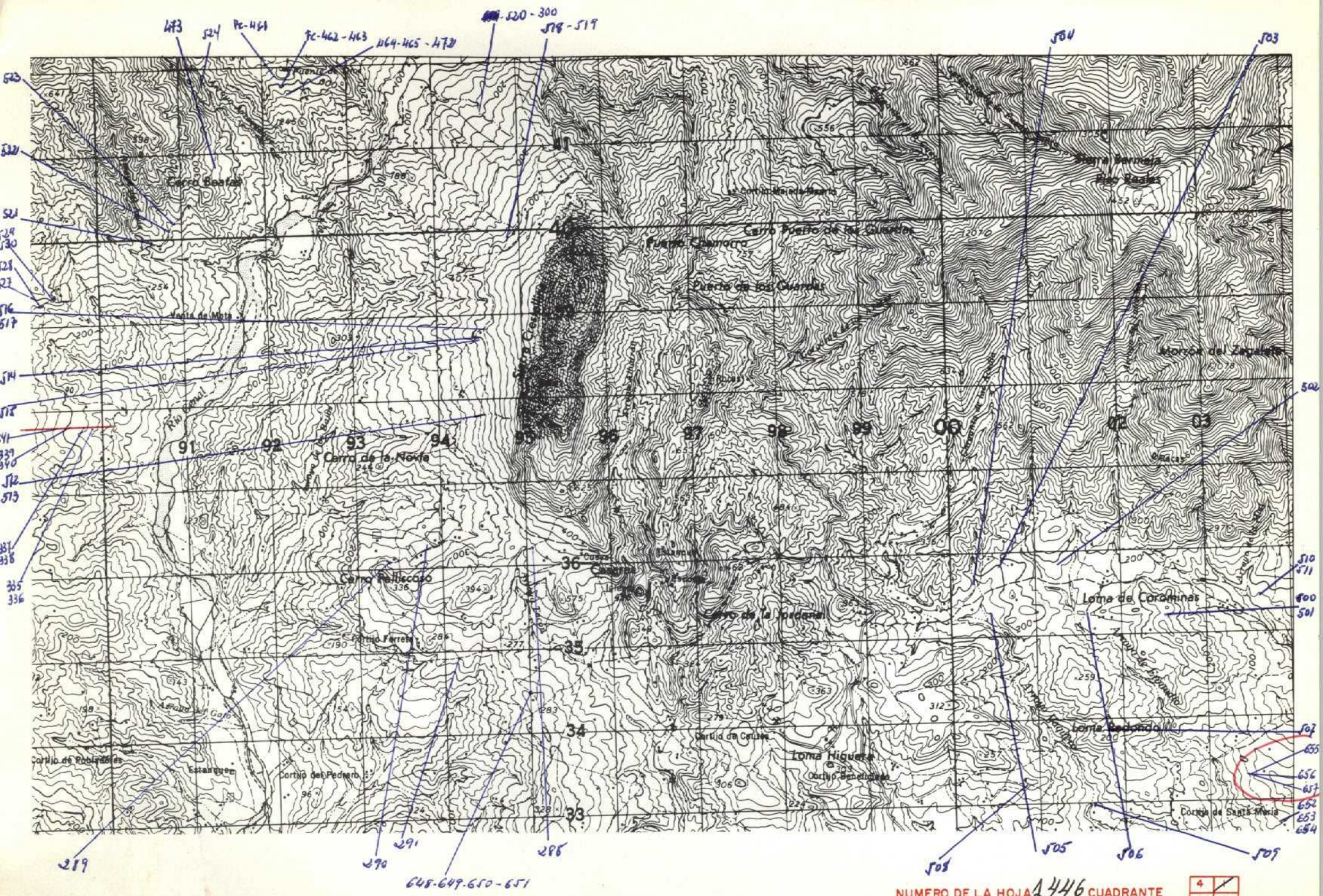

NUMERO DE LA HOJA 1446 CUADRANTE

4	
3	2

P. Ruiz P/80

37

DATOS A RELLENAR POR EL IGME			
Nº de la hoja 1:50.000	Cuadrante numero	Nº del documento	
1446	1		

DATOS A RELLENAR POR EL CONSULTOR	
CONSULTOR	ESPECIAL QUE REALIZA LA ESTACION
1B	FC

DATOS A RELLENAR POR EL IGME			
Recibido	Ref. Control	Perforado	Verificado

DATOS A RELLENAR POR EL CONSULTOR

NUMERO DE LA ESTACION	Fotografia	Petro l.y M.	Macrop.	Micropal.	Sedimen.	Rayos X	Espectro. masas	C 14	Analisis quimico	Termico diferen.	Microso.	Otros analisis
461				X								
462				X								
463				X	X							
464				X								
465					X							
472				X	X							
473				X								
521				X								
522				X								
523				X								
500				X	X							
501				X	X							
502				X	X							
503					X							
504					X							
505				X								
506				X	X							
507				X	X							
508				X	X							

NUMERO DE LA ESTACION	Fotografia	Petro l.y M.	Macrop.	Micropal.	Sedimen.	Rayos X	Espectro. masas	C 14	Analisis quimico	Termico diferen.	Microso.	Otros analisis
509				X	X							
510				X	X							
511				X	X							
512				X								
513				X	X							
514				X	X							
515				X	X							
516				X								
517				X								
518					X							
519				X								
520				X								
288				X								
289				X								
290				X								
648					X							
649					X							
650					X							
651					X							

DATOS A RELLENAR POR EL CONSULTOR

NUMERO DE LA ESTACION	Fotografia	Petro l.y M.	Macrop.	Micropal.	Sedimen.	Rayos X	Espectro. masas	C 14	Analisis quimico	Termico diferen.	Microso.	Otros analisis
652				X								
653				X	X							
654				X	X							
655				X								
656				X	X							
657				X	X							
524				X	X							
527				X	X							
528				X								
529				X								
530				X	X							
291				X	X							
335				X								
336				X								
337				X								
338				X								
339				X								
340				X								
341				X								
300				X	X							

NUMERO DE LA ESTACION	Fotografia	Petro l.y M.	Macrop.	Micropal.	Sedimen.	Rayos X	Espectro. masas	C 14	Analisis quimico	Termico diferen.	Microso.	Otros analisis

EL CONSULTOR.— DEBERA MARCAR SOBRE EL MAPA LAS ESTACIONES CON SU NUMERO DE REFERENCIA (EN AZUL) Y LOS CORTES REALIZADOS SOBRE EL TERRENO (EN ROJO).
PARA UN CONTROL CORRECTO DE LA MARCHA DEL TRABAJO DE CAMPO EL CONSULTOR DEBERA ENVIAR ENTRE LOS DIAS 1 al 7 y 15 al 22 DE CADA MES ESTAS HOJAS AL INSTITUTO GEOLOGICO Y MINERO DE ESPAÑA, DIVISION DE GEOLOGIA. C/ RIOS ROSAS, 23 – MADRID - 3

Recibido I.G.M.E. el 10-XII-80 Enviado el .....

El Supervisor

El Consultor E. Pila

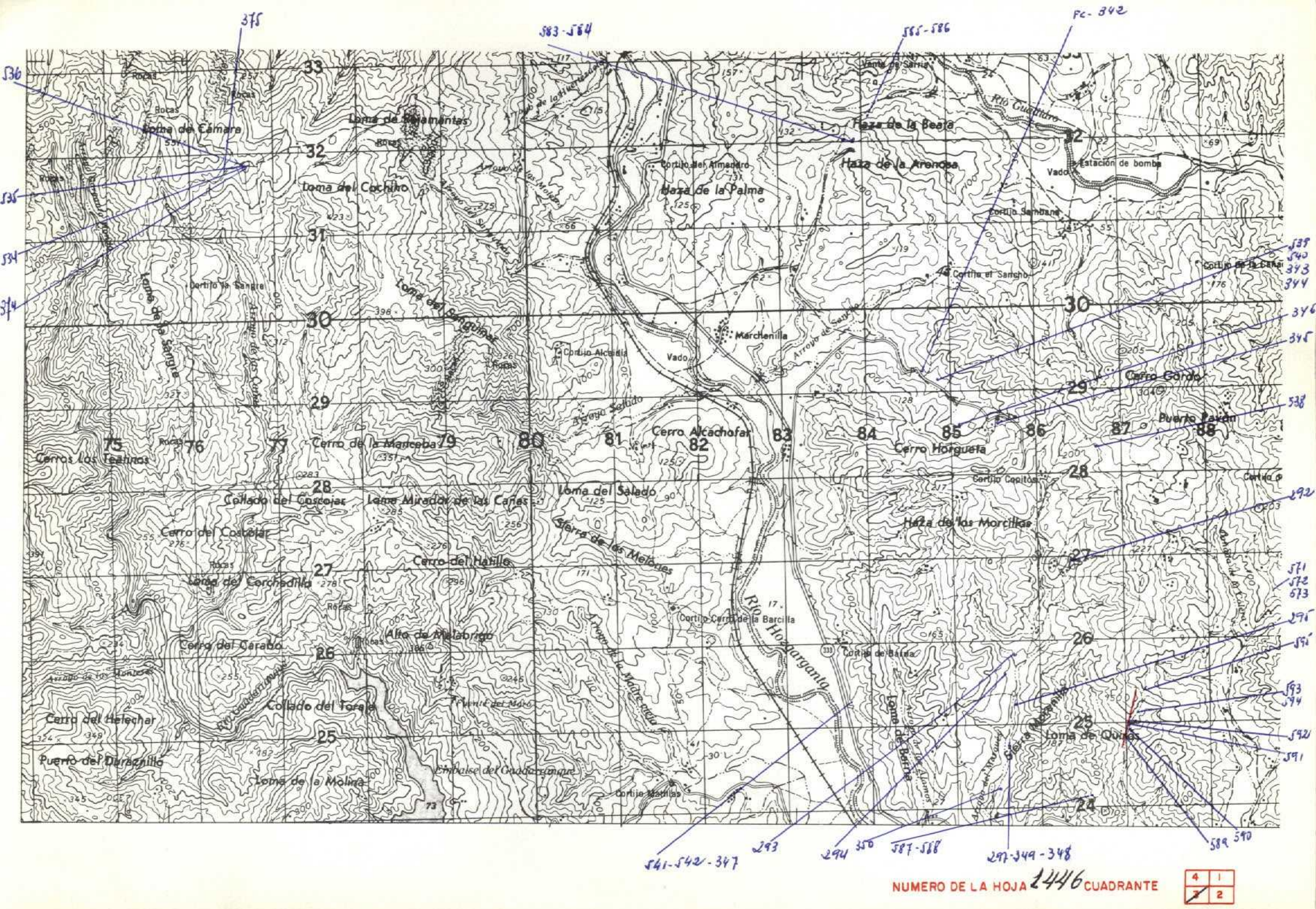

NUMERO DE LA HOJA 1446 CUADRANTE 4 1 3 2

38

DATOS A RELLENAR POR EL IGME		
Nº de la hoja 1:50.000	Cuadrante número	Nº del documento
14463		

DATOS A RELLENAR POR EL CONSULTOR	
CONSULTOR	ESPECIAL QUE REALIZA LA ESTACION
1B	FC

DATOS A RELLENAR POR EL IGME			
Recibido	Ref. Control	Perforado	Verificado

DATOS A RELLENAR POR EL CONSULTOR

NUMERO DE LA ESTACION	Fotografía	MUESTRAS: Petro l.y.M.	Macrop.	Micropal.	Sedimen.	Rayos X	Espectro. masas	C 14	Análisis químico	Térmico diferen.	Microso	Otros análisis
571				X	X							
572				X	X							
573				X	X							
587					X							
588					X							
589				X								
590				X								
591				X								
592				X								
593				X	X							
594				X	X							
595				X	X							
583				X								
584				X	X							
585				X								
586				X	X							
534				X	X							
535				X	X							
536				X	X							

NUMERO DE LA ESTACION	Fotografía	MUESTRAS: Petro l.y.M.	Macrop.	Micropal.	Sedimen.	Rayos X	Espectro. masas	C 14	Análisis químico	Térmico diferen.	Microso	Otros análisis
538				X	X							
539				X	X							
540				X	X							
541				X	X							
542				X	X							
292				X								
293				X	X							
294				X	X							
295				X	X							
297				X	X							
349				X	X							
350				X								
342				X	X							
343				X								
344				X								
345				X								
346				X	X							
347				X								
348				X								

DATOS A RELLENAR POR EL CONSULTOR

NUMERO DE LA ESTACION	Fotografía	MUESTRAS: Petro l.y.M.	Macrop.	Micropal.	Sedimen.	Rayos X	Espectro. masas	C 14	Análisis químico	Térmico diferen.	Microso	Otros análisis
374					X							
375					X							

NUMERO DE LA ESTACION	Fotografía	MUESTRAS: Petro l.y.M.	Macrop.	Micropal.	Sedimen.	Rayos X	Espectro. masas	C 14	Análisis químico	Térmico diferen.	Microso	Otros análisis

EL CONSULTOR.– DEBERA MARCAR SOBRE EL MAPA: LAS ESTACIONES CON SU NUMERO DE REFERENCIA (EN AZUL) Y LOS CORTES REALIZADOS SOBRE EL TERRENO (EN ROJO).
PARA UN CONTROL CORRECTO DE LA MARCHA DEL TRABAJO DE CAMPO EL CONSULTOR DEBERA ENVIAR ENTRE LOS DIAS 1 al 7 y 15 al 22 DE CADA MES ESTAS HOJAS AL INSTITUTO GEOLOGICO Y MINERO DE ESPAÑA, DIVISION DE GEOLOGIA. C/ RIOS ROSAS, 23 – MADRID - 3.

Recibido I.G.M.E. el 10-XII-80 Enviado el .....

El Supervisor

El Consultor

E. Pibes

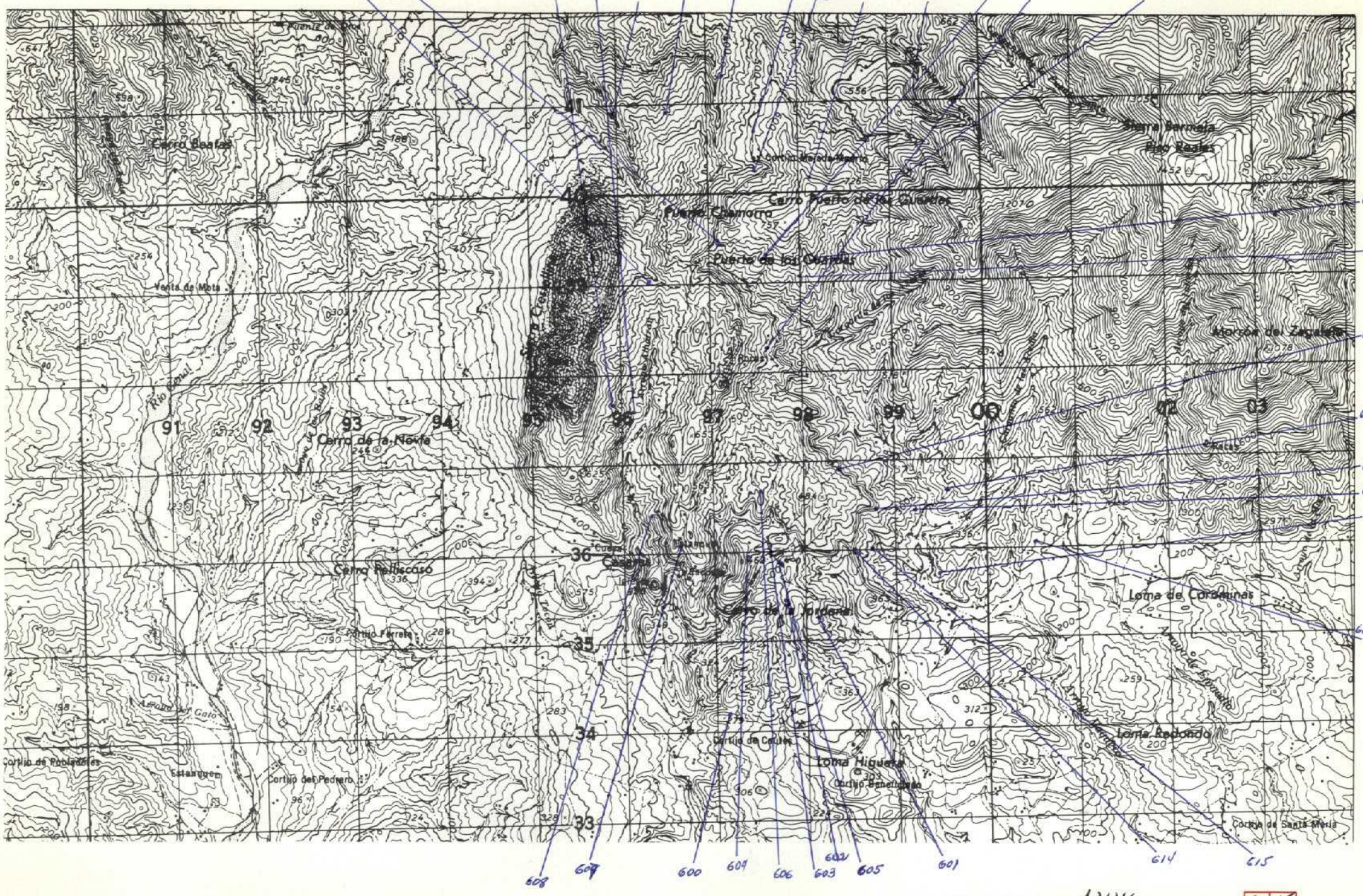

NUMERO DE LA HOJA 1446 CUADRANTE 4

DATOS A RELLENAR POR EL IGME		
Nº de la hoja 1:50.000	Cuadrante numero	Nº del documento
1446	1	

DATOS A RELLENAR POR EL CONSULTOR			
CONSULT	ESPECIAL QUE REALIZA LA ESTAC		
I	B	F	C

DATOS A RELLENAR POR EL IGME			
Recibido	Ref. Control	Perforado	Verificado

8/80

12

DATOS A RELLENAR POR EL CONSULTOR

NUMERO DE LA ESTACION	Fotografia	MUESTRAS: Petro l.y M.	Macrop.	Micropal.	Sedimen.	Rayos X	Espectro. masas	C 14	Analisis quimico	Termico diferen.	Microso	Otros analisis
600		X										
601		X										
602		X										
603		X										
604		X										
605		X										
606		X										
607		X										
608		X										
609		X										
610		X										
611		X										
612		X										
613		X										
614		X										
615		X										
616		X										
617		X										
618		X										

NUMERO DE LA ESTACION	Fotografia	MUESTRAS: Petro l.y M.	Macrop.	Micropal.	Sedimen.	Rayos X	Espectro. masas	C 14	Analisis quimico	Termico diferen.	Microso	Otros analisis
619		X										
620		X										
621		X										
622		X										
623		X										
624		X										
625		X										
626		X										
627		X										
628		X										
629		X										
630		X										
631		X										
632		X										

DATOS A RELLENAR POR EL CONSULTOR

NUMERO DE LA ESTACION	Fotografia	MUESTRAS: Petro l.y M.	Macrop.	Micropal.	Sedimen.	Rayos X	Espectro. masas	C 14	Analisis quimico	Termico diferen.	Microso	Otros analisis

NUMERO DE LA ESTACION	Fotografia	MUESTRAS: Petro l.y M.	Macrop.	Micropal.	Sedimen.	Rayos X	Espectro. masas	C 14	Analisis quimico	Termico diferen.	Microso	Otros analisis

EL CONSULTOR – DEBERA MARCAR SOBRE EL MAPA: LAS ESTACIONES CON SU NUMERO DE REFERENCIA (EN AZUL) Y LOS CORTES REALIZADOS SOBRE EL TERRENO (EN ROJO).
PARA UN CONTROL CORRECTO DE LA MARCHA DEL TRABAJO DE CAMPO EL CONSULTOR DEBERA ENVIAR ENTRE LOS DIAS 1 al 7 y 15 al 22 DE CADA MES ESTAS HOJAS AL INSTITUTO GEOLOGICO Y MINERO DE ESPAÑA, DIVISION DE GEOLOGIA C/ RIOS ROSAS, 23 – MADRID - 3.

Recibido I.G.M.E. el 30-X-80 Enviado el .....

El Supervisor El Consultor

657 658-59-60 655-656

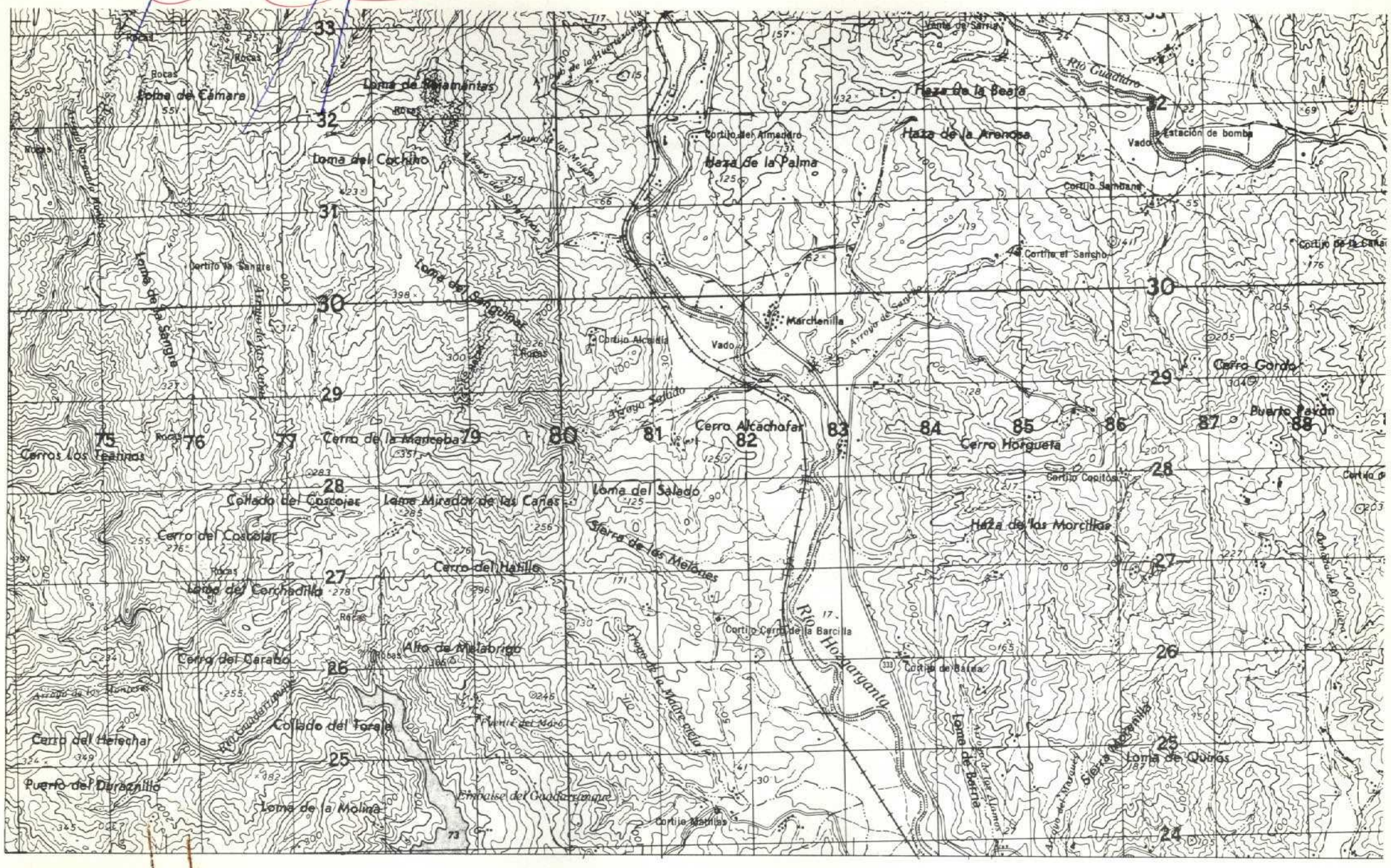

NUMERO DE LA HOJA 1446 CUADRANTE 4 1 / 3 2

101

DATOS A RELLENAR POR EL IGME		
Nº de la hoja 1:50.000	Cuadrante numero	Nº del documento
1446	3	

DATOS A RELLENAR POR EL CONSULTOR			
CONSULT	ESPECIAL	QUE REAL	LA ESTAC
1	B	F	C

DATOS A RELLENAR POR EL IGME			
Recibido	Ref. Control	Perforado	Verificado

DATOS A RELLENAR POR EL CONSULTOR

NUMERO DE LA ESTACION	Fotografía	Petro l.y.M.	Macrop.	Micropal.	Sedimen.	Rayos X	Espectro. masas	C 14	Analisis quimico	Termico diferen.	Microso	Otros analisis
1655	x											
1656	x											
1657	x											
1658	x											
1659	x											
1660	x											

NUMERO DE LA ESTACION	Fotografía	Petro l.y.M.	Macrop.	Micropal.	Sedimen.	Rayos X	Espectro. masas	C 14	Analisis quimico	Termico diferen.	Microso	Otros analisis

NUMERO DE LA ESTACION	Fotografía	Petro l.y.M.	Macrop.	Micropal.	Sedimen.	Rayos X	Espectro. masas	C 14	Analisis quimico	Termico diferen.	Microso	Otros analisis

NUMERO DE LA ESTACION	Fotografía	Petro l.y.M.	Macrop.	Micropal.	Sedimen.	Rayos X	Espectro. masas	C 14	Analisis quimico	Termico diferen.	Microso	Otros analisis

EL CONSULTOR.– DEBERA MARCAR SOBRE EL MAPA: LAS ESTACIONES CON SU NUMERO DE REFERENCIA (EN AZUL) Y LOS CORTES REALIZADOS SOBRE EL TERRENO (EN ROJO).
PARA UN CONTROL CORRECTO DE LA MARCHA DEL TRABAJO DE CAMPO EL CONSULTOR DEBERA ENVIAR ENTRE LOS DIAS 1 al 7 y 15 al 22 DE CADA MES ESTAS HOJAS AL INSTITUTO GEOLOGICO Y MINERO DE ESPAÑA, DIVISION DE GEOLOGIA. C/ RIOS ROSAS, 23 – MADRID - 3.

Recibido I.G.M.E. el 24-11-82 Enviado el .....

El Supervisor El Consultor

661 F

663-666 F

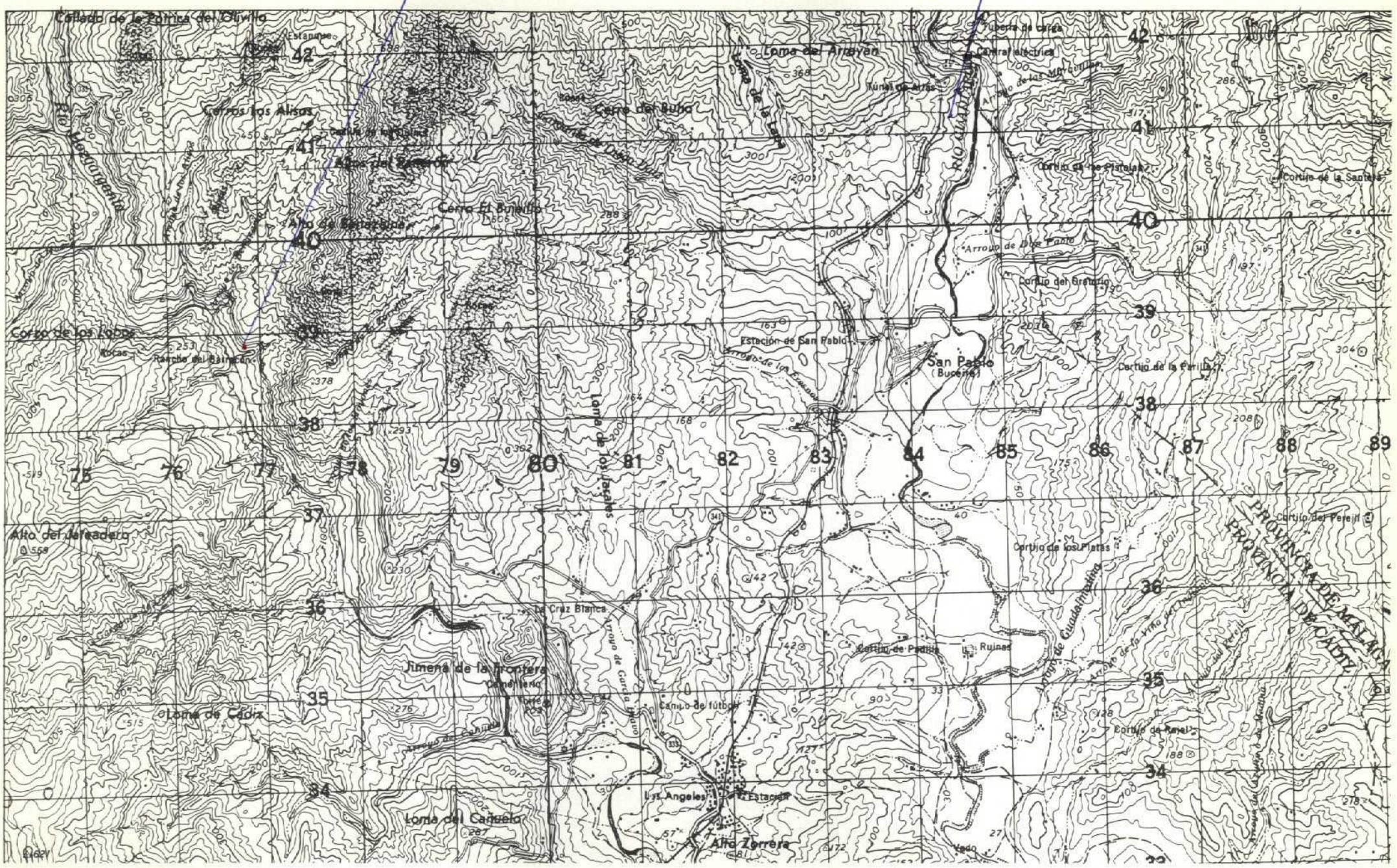
Collado de la Fábrica del Olivillo
Cerros los Alisos
Cerro del Buho
Loma del Arrayan
Cerro El Bujalillo
Corte de los Lobos
Estación de San Pablo
San Pablo
(Bucene)
Loma de los Tejares
Alto del Jaraiadero
La Cruz Blanca
Jimena de la Frontera
Loma de Cádiz
Campo de fútbol
Los Angeles
Estación
Loma del Cangelo
Alto Zorrera
Ruinas
Cortijo de Pedro
Cortijo de Ranel
Cortijo del Perejil
Cortijo de los Plates
Cortijo de la Ferrilla
Cortijo del Gregorio
Cortijo de la Santera
Cortijo de Pistolas
Tubería de carga
Central eléctrica
Túnel de aguas
Arroyo de Guadalmesino
Arroyo de Garcia Bueno
Arroyo de Cahinas
Arroyo de los Tejares
Arroyo de la Viña
Arroyo de Dos Hermanas
Arroyo de los Molinillos
Arroyo de los Estrechos
Arroyo de Dos Hermanas
Arroyo de Dos Hermanas
Arroyo de Dos Hermanas

662

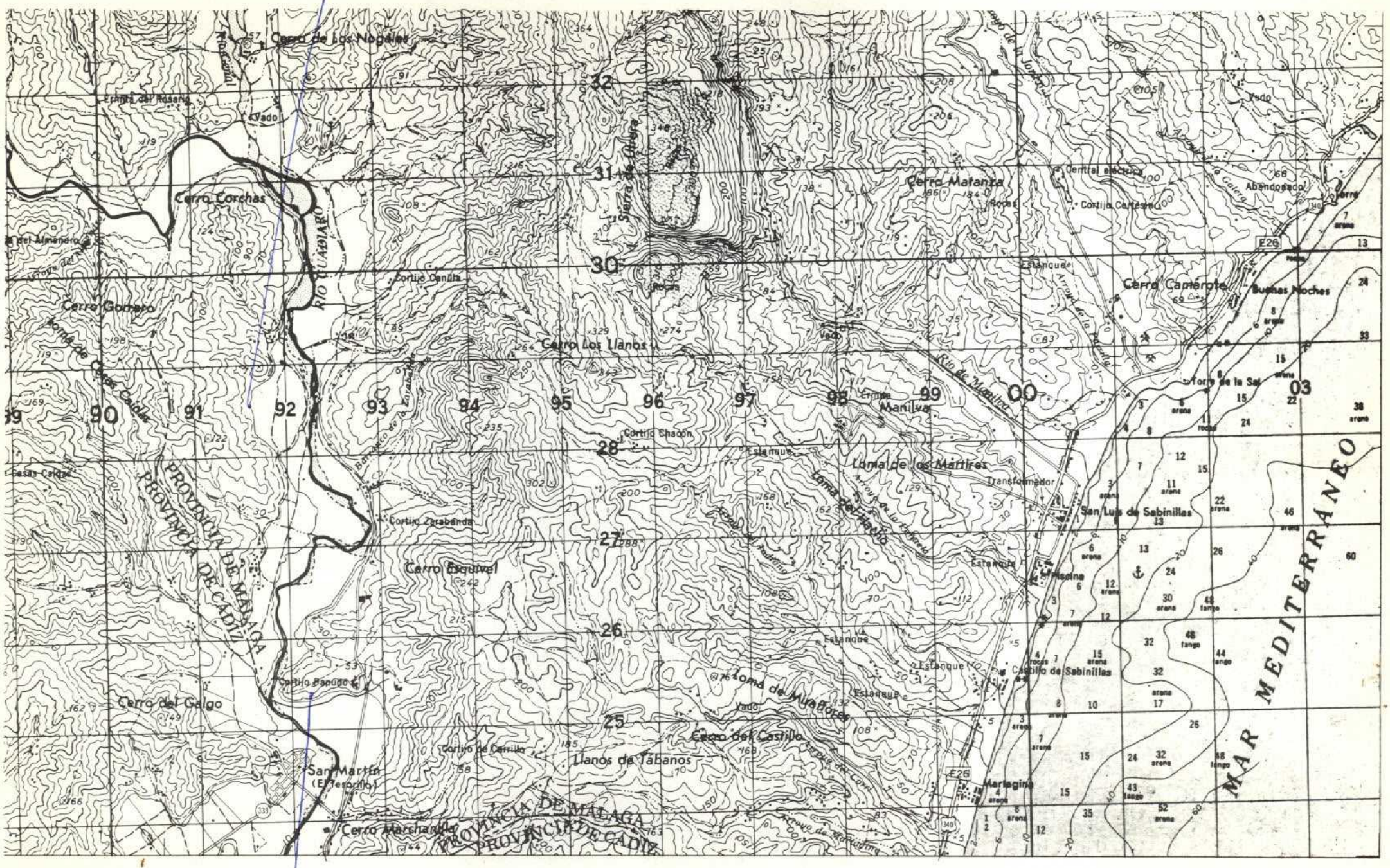

664 - 665

NUMERO DE LA HOJA 1446 CUADRANTE 4 1 3 2

p. 80 100

DATOS A RELLENAR POR EL IGME		
Nº de la hoja 1:50.000	Cuadrante numero	Nº del documento
1446	2	

DATOS A RELLENAR POR EL CONSULTOR			
CONSULT.	ESPECIAL QUE REALIZA LA ESTAC.		
1	B	F	C

DATOS A RELLENAR POR EL IGME			
Recibido	Ref. Control	Perforado	Verificado

DATOS A RELLENAR POR EL CONSULTOR

NUMERO DE LA ESTACION	Fotografia	MUESTRAS: Petro l.y M.	Macrop.	Micropal.	Sedimen.	Rayos X	Espectro. masas	C 14	Analisis quimico	Termico diferen.	Microso	Otros analisis
1662	X											
1664	X											
1665	X											

NUMERO DE LA ESTACION	Fotografia	MUESTRAS: Petro l.y M.	Macrop.	Micropal.	Sedimen.	Rayos X	Espectro. masas	C 14	Analisis quimico	Termico diferen.	Microso	Otros analisis

NUMERO DE LA ESTACION	Fotografia	MUESTRAS: Petro l.y M.	Macrop.	Micropal.	Sedimen.	Rayos X	Espectro. masas	C 14	Analisis quimico	Termico diferen.	Microso	Otros analisis

NUMERO DE LA ESTACION	Fotografia	MUESTRAS: Petro l.y M.	Macrop.	Micropal.	Sedimen.	Rayos X	Espectro. masas	C 14	Analisis quimico	Termico diferen.	Microso	Otros analisis

EL CONSULTOR.— DEBERA MARCAR SOBRE EL MAPA LAS ESTACIONES CON SU NUMERO DE REFERENCIA (EN AZUL) Y LOS CORTES REALIZADOS SOBRE EL TERRENO (EN ROJO).
PARA UN CONTROL CORRECTO DE LA MARCHA DEL TRABAJO DE CAMPO EL CONSULTOR DEBERA ENVIAR ENTRE LOS DIAS 1 al 7 y 15 al 22 DE CADA MES ESTAS HOJAS AL INSTITUTO GEOLOGICO Y MINERO DE ESPAÑA, DIVISION DE GEOLOGIA. C/ RIOS ROSAS, 23 – MADRID - 3.

Recibido I.G.M.E. el 24-11-82 Enviado el .....

El Supervisor El Consultor

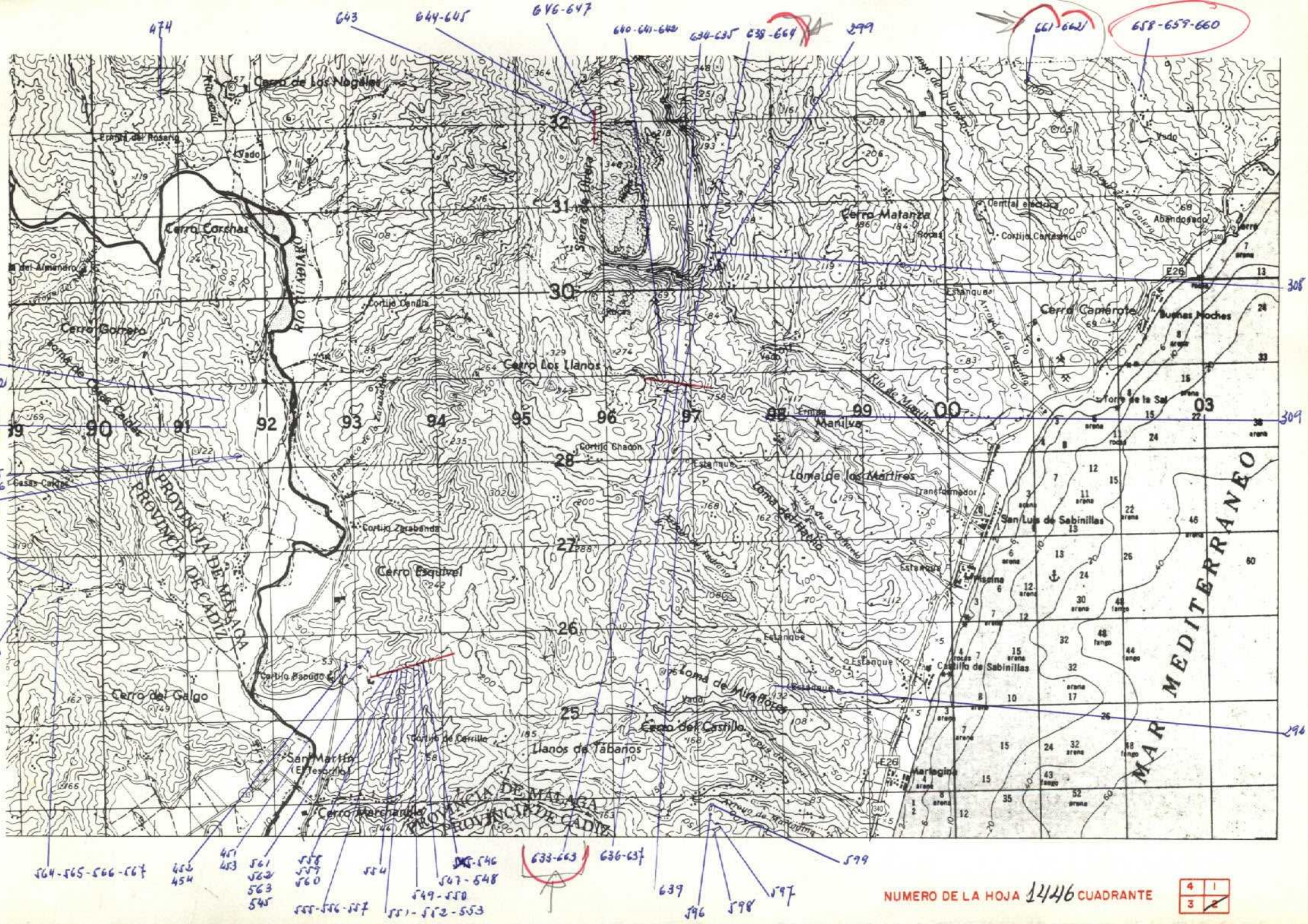

NUMERO DE LA HOJA 1446 CUADRANTE

4	1
3	2

P. RUIZ P/80

40

DATOS A RELLENAR POR EL IGME		
Nº de la hoja 1:50.000	Cuadrante número	Nº del documento
1446	2	

DATOS A RELLENAR POR EL CONSULTOR			
CONSULTOR	ESPECIAL QUE REALIZA LA ESTACION		
1	B	F	C

DATOS A RELLENAR POR EL IGME			
Recibido	Ref. Control	Perforado	Verificado

DATOS A RELLENAR POR EL CONSULTOR

NUMERO DE LA ESTACION	Fotografía	Petrol. y M.	Macrop.	Micropal.	Sedimen.	Rayos X	Espectrómetros	C 14	Análisis químico	Térmico diferen.	Microso.	Otros análisis
663				X	X							
633				X	X							
634				X	X							
635				X	X							
636				X	X							
637				X	X							
664				X								
638				X	X							
639				X	X							
640				X								
641					X							
642					X							
643					X							
644			X		X							
645					X							
646					X							
647			X		X							
658					X							
659					X							

NUMERO DE LA ESTACION	Fotografía	Petrol. y M.	Macrop.	Micropal.	Sedimen.	Rayos X	Espectrómetros	C 14	Análisis químico	Térmico diferen.	Microso.	Otros análisis
660					X							
661				X								
662				X								
596				X	X							
597				X	X							
598					X							
599				X	X							
474				X	X							
574				X								
575				X	X							
576				X	X							
577				X								
578				X								
579				X								
580				X	X							
581				X	X							
582				X	X							
564				X	X							
565				X	X							

NUMERO DE LA ESTACION	Fotografía	Petrol. y M.	Macrop.	Micropal.	Sedimen.	Rayos X	Espectrómetros	C 14	Análisis químico	Térmico diferen.	Microso.	Otros análisis
451				X								
452				X								
453				X	X							
454				X	X							
545				X	X							
546				X	X							
547				X								
548				X								
549				X	X							
550				X	X							
551				X								
552				X	X							
553				X								
554				X	X							
555				X	X							
556				X								
557				X	X							

NUMERO DE LA ESTACION	Fotografía	Petrol. y M.	Macrop.	Micropal.	Sedimen.	Rayos X	Espectrómetros	C 14	Análisis químico	Térmico diferen.	Microso.	Otros análisis
558				X	X							
559				X	X							
560				X	X							
561				X	X							
562				X	X							
563				X								
296				X	X							
299				X								
308				X								
309				X								

EL CONSULTOR.– DEBERA MARCAR SOBRE EL MAPA: LAS ESTACIONES CON SU NUMERO DE REFERENCIA (EN AZUL) Y LOS CORTES REALIZADOS SOBRE EL TERRENO (EN ROJO).
PARA UN CONTROL CORRECTO DE LA MARCHA DEL TRABAJO DE CAMPO EL CONSULTOR DEBERA ENVIAR ENTRE LOS DIAS 1 al 7 y 15 al 22 DE CADA MES ESTAS HOJAS AL INSTITUTO GEOLOGICO Y MINERO DE ESPAÑA, DIVISION DE GEOLOGIA. C/ RIOS ROSAS, 23 – MADRID - 3.

Recibido I.G.M.E. el 10-XII-10 Enviado el .....

El Supervisor

El Consultor

E. Pinto

668 - 669

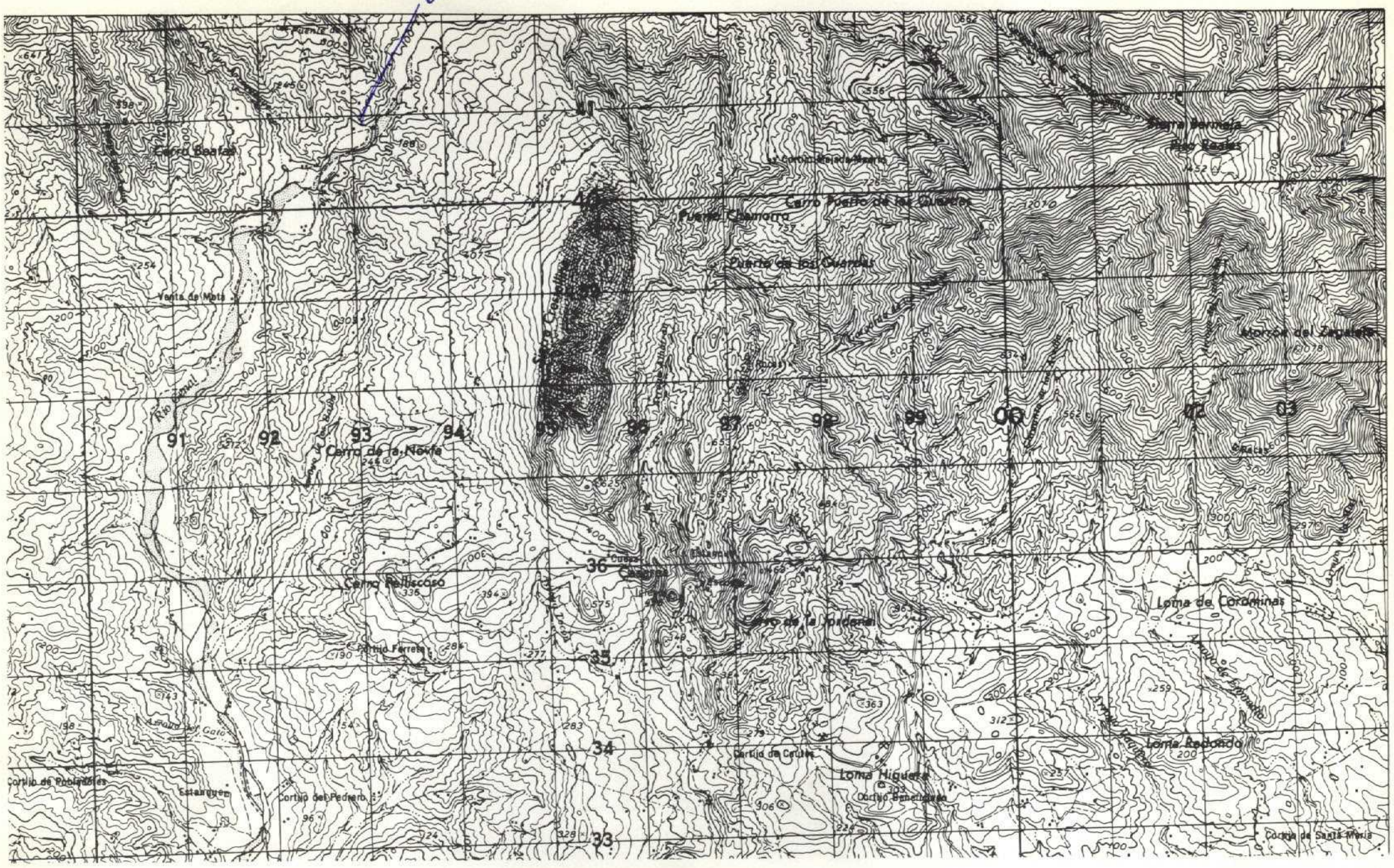

NUMERO DE LA HOJA 2446 CUADRANTE

4	1
3	2

P/80

103

DATOS A RELLENAR POR EL IGME		
Nº de la hoja 1:50.000	Cuadrante numero	Nº del documento
2446	1	

DATOS A RELLENAR POR EL CONSULT.		
CONSULT	ESPECIAL	QUE REAL LA ESTAD
1 B	F	C

DATOS A RELLENAR POR EL IGME			
Recibido	Ref. Control	Perforado	Verificado

DATOS A RELLENAR POR EL CONSULTOR

NUMERO DE LA ESTACION	Fotografía	MUESTRAS: Petro l.y M.	Macrop.	Micropal.	Sedimen.	Rayos X	Espectro. masas	C 14	Análisis químico	Térmico diferen.	Microso	Otros análisis
1668	X											
1669	X											

NUMERO DE LA ESTACION	Fotografía	MUESTRAS: Petro l.y M.	Macrop.	Micropal.	Sedimen.	Rayos X	Espectro. masas	C 14	Análisis químico	Térmico diferen.	Microso	Otros análisis

DATOS A RELLENAR POR EL CONSULTOR

NUMERO DE LA ESTACION	Fotografía	MUESTRAS: Petro l.y M.	Macrop.	Micropal.	Sedimen.	Rayos X	Espectro. masas	C 14	Análisis químico	Térmico diferen.	Microso	Otros análisis

NUMERO DE LA ESTACION	Fotografía	MUESTRAS: Petro l.y M.	Macrop.	Micropal.	Sedimen.	Rayos X	Espectro. masas	C 14	Análisis químico	Térmico diferen.	Microso	Otros análisis

EL CONSULTOR.– DEBERA MARCAR SOBRE EL MAPA LAS ESTACIONES CON SU NUMERO DE REFERENCIA (EN AZUL) Y LOS CORTES REALIZADOS SOBRE EL TERRENO (EN ROJO).
PARA UN CONTROL CORRECTO DE LA MARCHA DEL TRABAJO DE CAMPO EL CONSULTOR DEBERA ENVIAR ENTRE LOS DIAS 1 al 7 y 15 al 22 DE CADA MES ESTAS HOJAS AL INSTITUTO GEOLOGICO Y MINERO DE ESPAÑA, DIVISION DE GEOLOGIA. C/ RIOS ROSAS, 23 – MADRID - 3

Recibido I.G.M.E. el 24-11-82 Enviado el .....

El Supervisor El Consultor