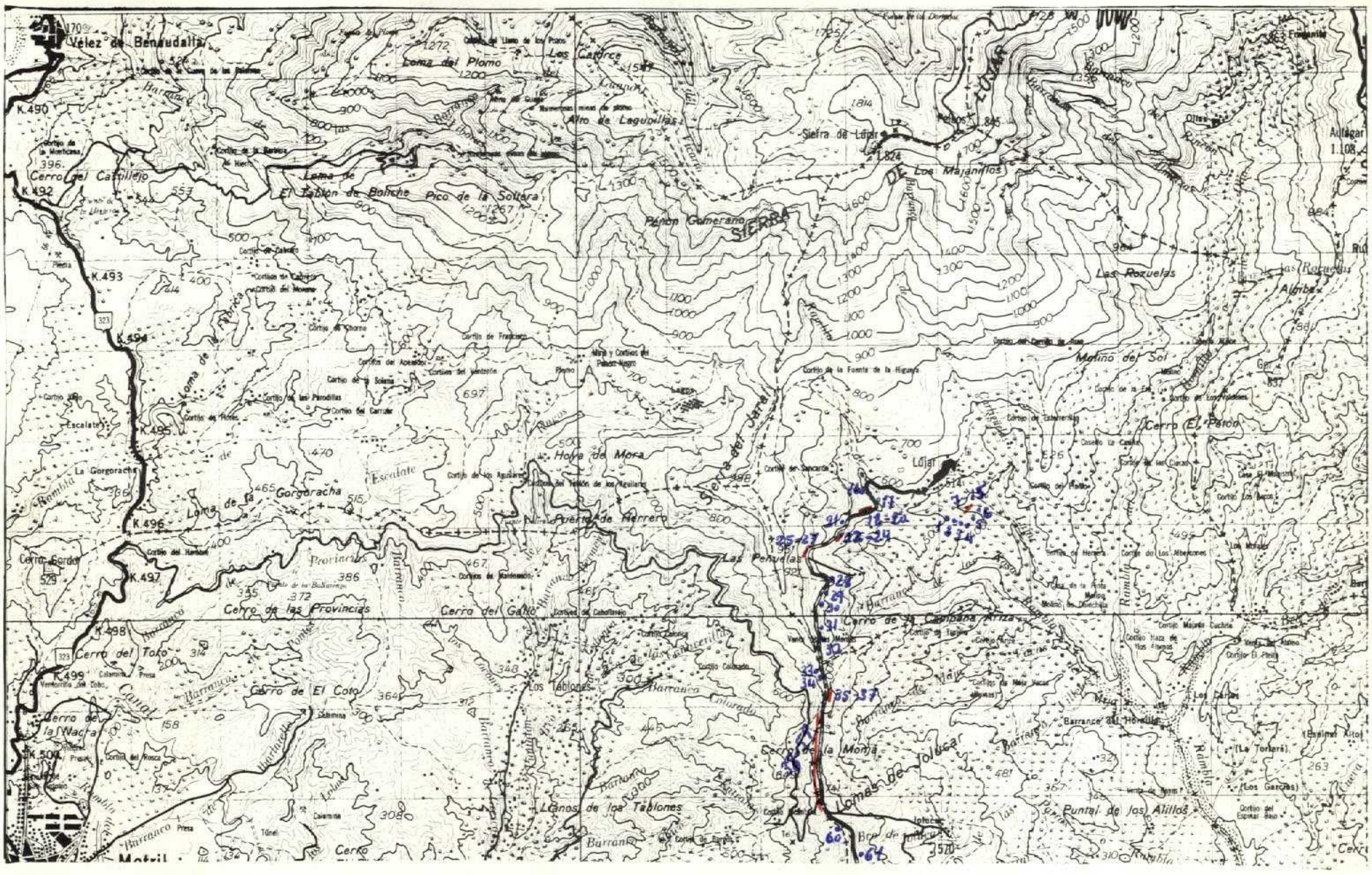

NUMERO DE LA HOJA 2044 CUADRANTE 4

4	1
3	2

127

DATOS A RELLENAR POR EL IGME								
Nº de la hoja 1:50.000				Cuadrante número	Nº del documento			
1	2	3	4	5	6	7	8	9
2	0	4	4	A	9	8	1	

DATOS A RELLENAR POR EL CONSULTOR			
CONSULT		ESPECIAL QUE REALIZA LA ESTAC	
10	11	12	13
A	D	A	V

DATOS A RELLENAR POR EL IGME										
Recibido						Ref. Control				Perforado	Verificado
71	72	73	74	75	76	77	78	79	80	CONSUELO	MANOLI
0	6	0	6	7	3						

DATOS A RELLENAR POR EL CONSULTOR

CON NUMEROS								CON UNOS EN CASO AFIRMATIVO																																							
NUMERO DE LA ESTACION				Fecha				MEDICION				MUESTRAS											PUNTOS DE INTERES SINGULAR									TIPO DE TERR					
				DIA		MES	AÑO	Rumbo	Buzamiento	Croquis	Fotografía	Petrol y M	Macrop.	Micropal	Sedimen	Rayos X	Espacio mides	C 14	Análisis químico	Análisis químico diferenc.	Microsc.	Otros análisis	Mineralog.	Tectónic.	Paleont.	Estratig.	Litologic.	Paleogeo.	Hidrogeo.	Economía	Formaciones recientes	Plutónic.	Metamórf.	Sedimen.	Volcanic.	Indifer.
14	15	16	17	18	19	20	21	22	23	24	25	26	27	28	29	30	31	32	33	34	35	36	37	38	39	40	41	42	43	44	45	46	47	48	49	50	51	52									
0	0	0	1	1	5	0	1	7	3	1	1			1												1		1							1											
0	0	0	2	1	5	0	1	7	3					1												1		1							1											
0	0	0	3	1	5	0	1	7	3					1												1		1							1											
0	0	0	4	1	5	0	1	7	3	1	1			1												1		1							1											
0	0	0	5	1	5	0	1	7	3	1	1			1												1		1							1											
0	0	0	6	1	5	0	1	7	3					1												1		1							1											
0	0	0	7	1	5	0	1	7	3	1	1			1												1		1							1											
0	0	0	8	1	5	0	1	7	3					1												1		1							1											
0	0	0	9	1	5	0	1	7	3					1												1		1							1											
0	0	1	0	1	5	0	1	7	3	1	1			1												1		1							1											
0	0	1	1	1	5	0	1	7	3					1												1		1							1											
0	0	1	2	1	5	0	1	7	3					1												1		1							1											
0	0	1	3	1	5	0	1	7	3	1	1			1												1		1							1											
0	0	1	4	1	5	0	1	7	3	1	1			1												1		1							1											
0	0	1	5	1	5	0	1	7	3	1	1			1												1		1							1											
0	0	1	6	1	5	0	1	7	3	1	1			1																					1											
0	0	1	7	1	5	0	1	7	3	1	1			1												1									1											
0	0	1	8	1	5	0	1	7	3					1																					1											
0	0	1	9	1	5	0	1	7	3					1																					1											
0	0	2	0	1	5	0	1	7	3					1																					1											
0	0	2	1	1	5	0	1	7	3	1	1			1																					1											
0	0	2	2	1	5	0	1	7	3	1	1			1												1									1											
0	0	2	3	1	5	0	1	7	3	1	1			1																					1											
0	0	2	4	1	5	0	1	7	3					1																					1											
0	0	2	5	1	5	0	1	7	3					1																					1											
0	0	2	6	1	5	0	1	7	3					1																					1											
0	0	2	7	1	5	0	1	7	3	1	1			1												1									1											
0	0	2	8	1	5	0	1	7	3	1	1			1																					1											
0	0	2	9	1	5	0	1	7	3	1	1			1																					1											

DATOS A RELLENAR POR EL CONSULTOR

CON NUMEROS								CON UNOS EN CASO AFIRMATIVO																																							
NUMERO DE LA ESTACION				Fecha				MEDICION				MUESTRAS											PUNTOS DE INTERES SINGUL									TIPO DE TERR					
				DIA		MES	AÑO	Rumbo	Buzamiento	Croquis	Fotografía	Petrol y M	Macrop.	Micropal	Sedimen	Rayos X	Espacio mides	C 14	Análisis químico	Análisis químico diferenc.	Microsc.	Otros análisis	Mineralog.	Tectónic.	Paleont.	Estratig.	Litologic.	Paleogeo.	Hidrogeo.	Economía	Formaciones recientes	Plutónic.	Metamórf.	Sedimen.	Volcanic.	Indifer.
14	15	16	17	18	19	20	21	22	23	24	25	26	27	28	29	30	31	32	33	34	35	36	37	38	39	40	41	42	43	44	45	46	47	48	49	50	51	52									
		3	0	1	6	0	1	7	3					1																					1											
		3	1	1	6	0	1	7	3	1	1			1												1									1											
		3	2	1	6	0	1	7	3	1	1			1																					1											
		3	3	1	6	0	1	7	3					1																					1											
		3	4	1	6	0	1	7	3	1	1			1																					1											
		3	5	1	6	0	1	7	3	1	1			1												1									1											
		3	6	1	6	0	1	7	3					1																					1											
		3	7	1	6	0	1	7	3					1																					1											
		3	8	1	6	0	1	7	3	1	1			1														1							1											
		3	9	1	6	0	1	7	3	1	1			1														1							1											
		4	0	1	6	0	1	7	3					1														1							1											
		4	1	1	6	0	1	7	3	1	1			1														1							1											
		4	2	1	6	0	1	7	3	1	1			1														1							1											
		4	3	1	6	0	1	7	3	1	1			1														1							1											
		4	4	1	6	0	1	7	3	1	1			1														1							1											
		4	5	1	6	0	1	7	3	1	1			1														1							1											
		4	6	1	6	0	1	7	3					1														1																		
		4	7	1	6	0	1	7	3					1																																
		4	8	1	6	0	1	7	3	1	1			1																					1											
		4	9	1	6	0	1	7	3					1																					1											
		5	0	1	6	0	1	7	3	1	1			1																					1											
		5	1	1	6	0	1	7	3	1	1			1																					1											
		5	2	1	6	0	1	7	3	1	1			1																					1											
		5	3	1	6	0	1	7	3	1	1			1																					1											
		5	4	1	6	0	1	7	3	1	1			1																					1											
		5	5	1	6	0	1	7	3	1	1			1												1									1											
		5	6	1	6	0	1	7	3	1	1			1														1							1											
		5	7	1	6	0	1	7	3	1	1			1														1							1											
		5	8	1	6	0	1	7	3	1	1			1														1							1											
		5	9	1	6	0	1	7	3	1	1			1																																
		6	0	1	6	0	1	7	3	1	1			1																																
		6	1	1	6	0	1	7	3	1	1			1																																

EL CONSULTOR.— DEBERA MARCAR SOBRE EL MAPA: LAS ESTACIONES CON SU NUMERO DE REFERENCIA (EN AZUL) Y LOS CORTES REALIZADOS SOBRE EL TERRENO (EN ROJO).

PARA UN CONTROL CORRECTO DE LA MARCHA DEL TRABAJO DE CAMPO EL CONSULTOR DEBERA ENVIAR ENTRE LOS DIAS 1 al 7 y 15 al 22 DE CADA MES ESTAS HOJAS AL INSTITUTO GEOLOGICO Y MINERO DE ESPAÑA, DIVISION DE GEOLOGIA C/ RIOS ROSAS, 23 — MADRID - 3.

EQUIPO DE RECEPCION DEL IGME

EL CONSULTOR

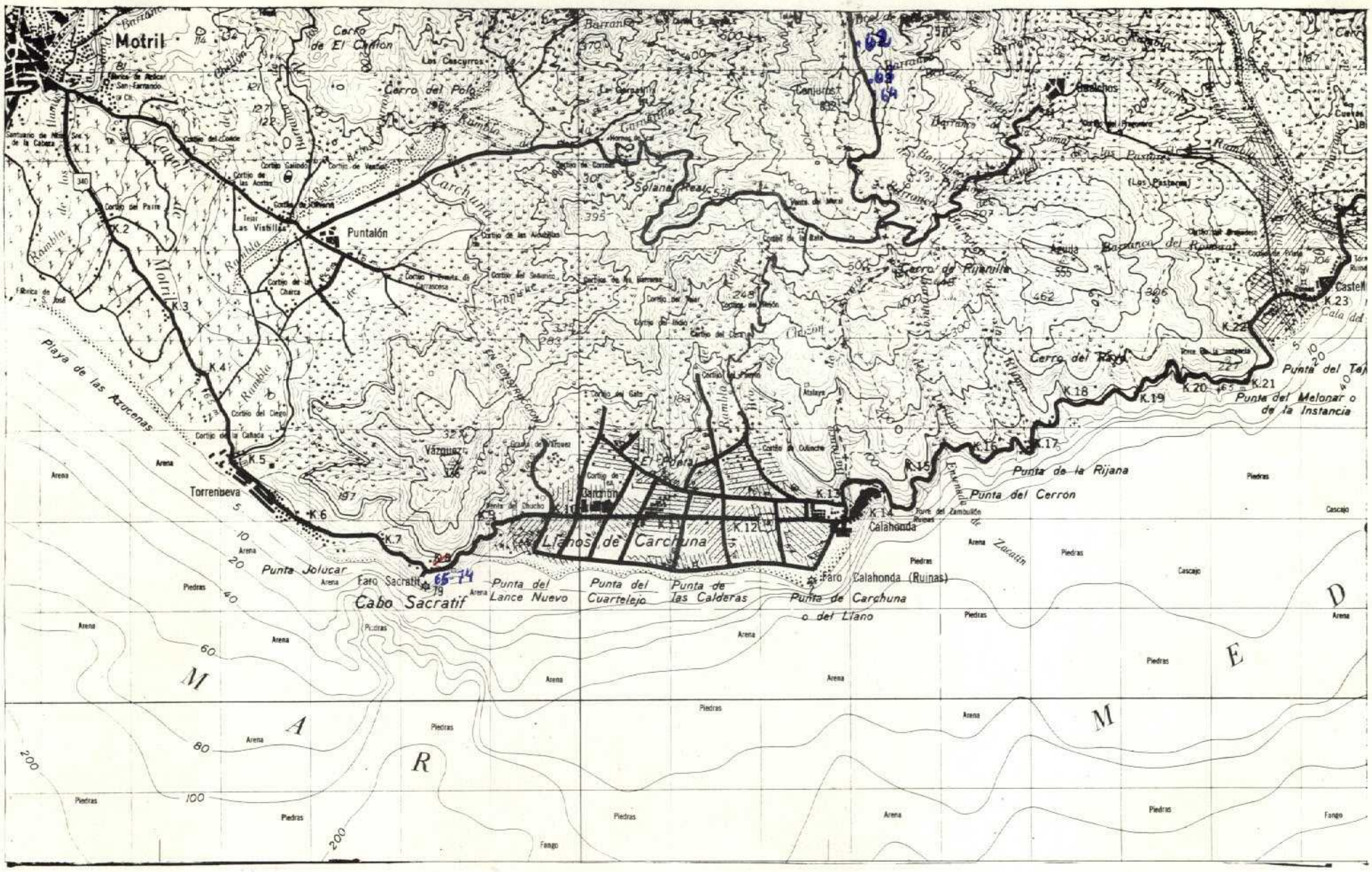

NUMERO DE LA HOJA 2044 CUADRANTE 3

4	1
7	2

128

DATOS A RELLENAR POR EL IGME								
Nº de la hoja 1:50.000				Cuadrante número	Nº del documento			
1	2	3	4	5	6	7	8	9
2	0	4	4	3	A	9	4	0

DATOS A RELLENAR POR EL CONSULTOR			
CONSULT		ESPECIAL QUE REALIZA LA ESTAC.	
10	11	12	13
A	D	A	V

DATOS A RELLENAR POR EL IGME									
Recibido						Ref. Control				Perforado	Verificado
71	72	73	74	75	76	77	78	79	80	CONSUELO	MANOL
0	6	0	6	7	3						

DATOS A RELLENAR POR EL CONSULTOR

| CON NUMEROS | | | | | | | | | | CON UNOS EN CASO AFIRMATIVO | | | | | | | | | |

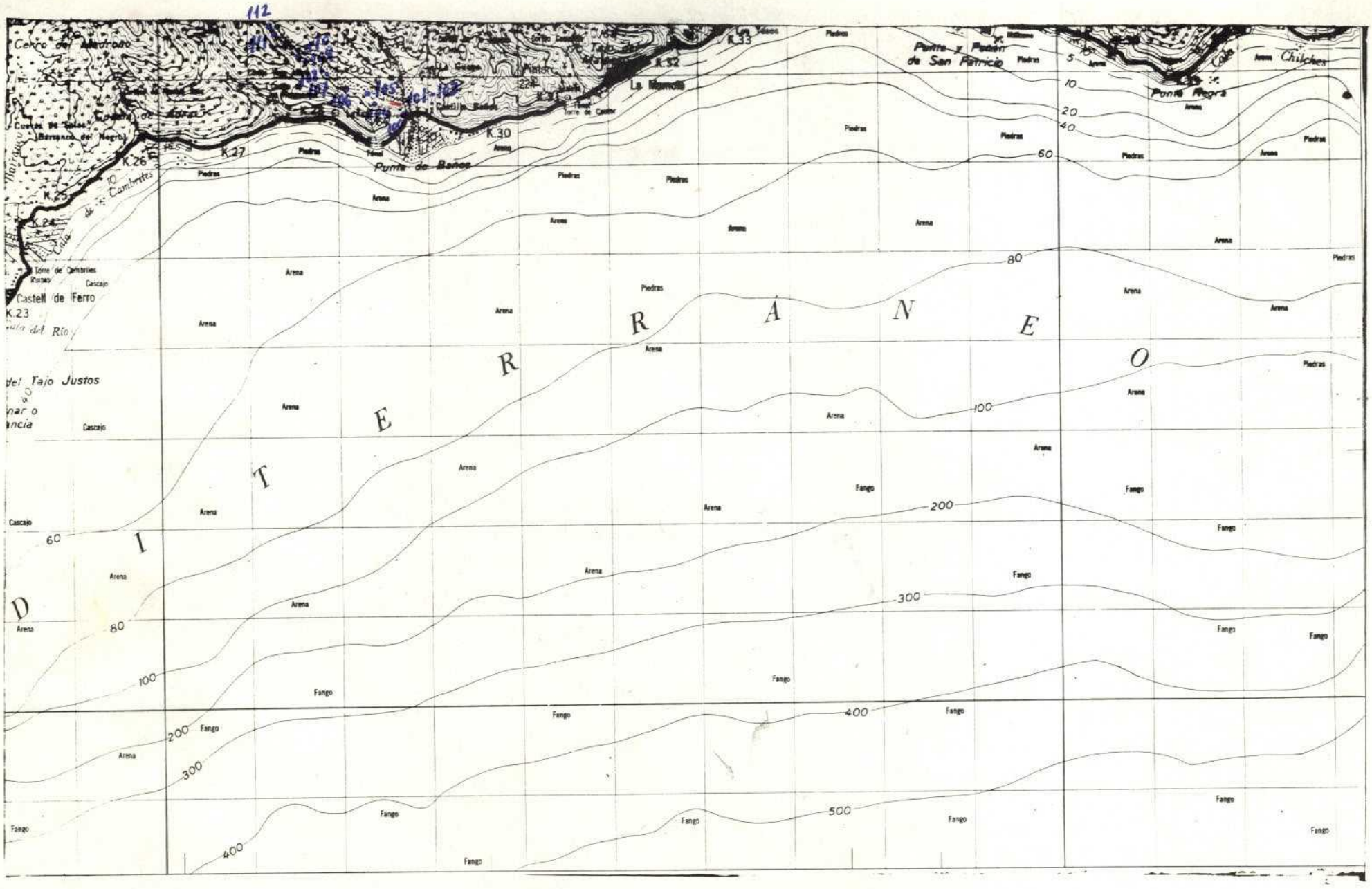

NUMERO DE LA HOJA 2044 CUADRANTE 2

4	1
3	2

138

DATOS A RELLENAR POR EL IGME								
Nº de la hoja 1:50.000				Cuadrante número	Nº del documento			
1	2	3	4	5	6	7	8	9
2	0	4	4	2	A	9	0	0

DATOS A RELLENAR POR EL CONSUL.			
CONSULT.		ESPECIAL QUE REAL LA ESTAC.	
10	11	12	13
A	D	AV	

DATOS A RELLENAR POR EL IGME															
Recibido						Ref. Control				Perforado				Verificado	
71	72	73	74	75	76	77	78	79	80						
2	5	0	6	7	3										

DATOS A RELLENAR POR EL CONSULTOR

| CON NUMEROS | | | | | | | | | | | | | | |

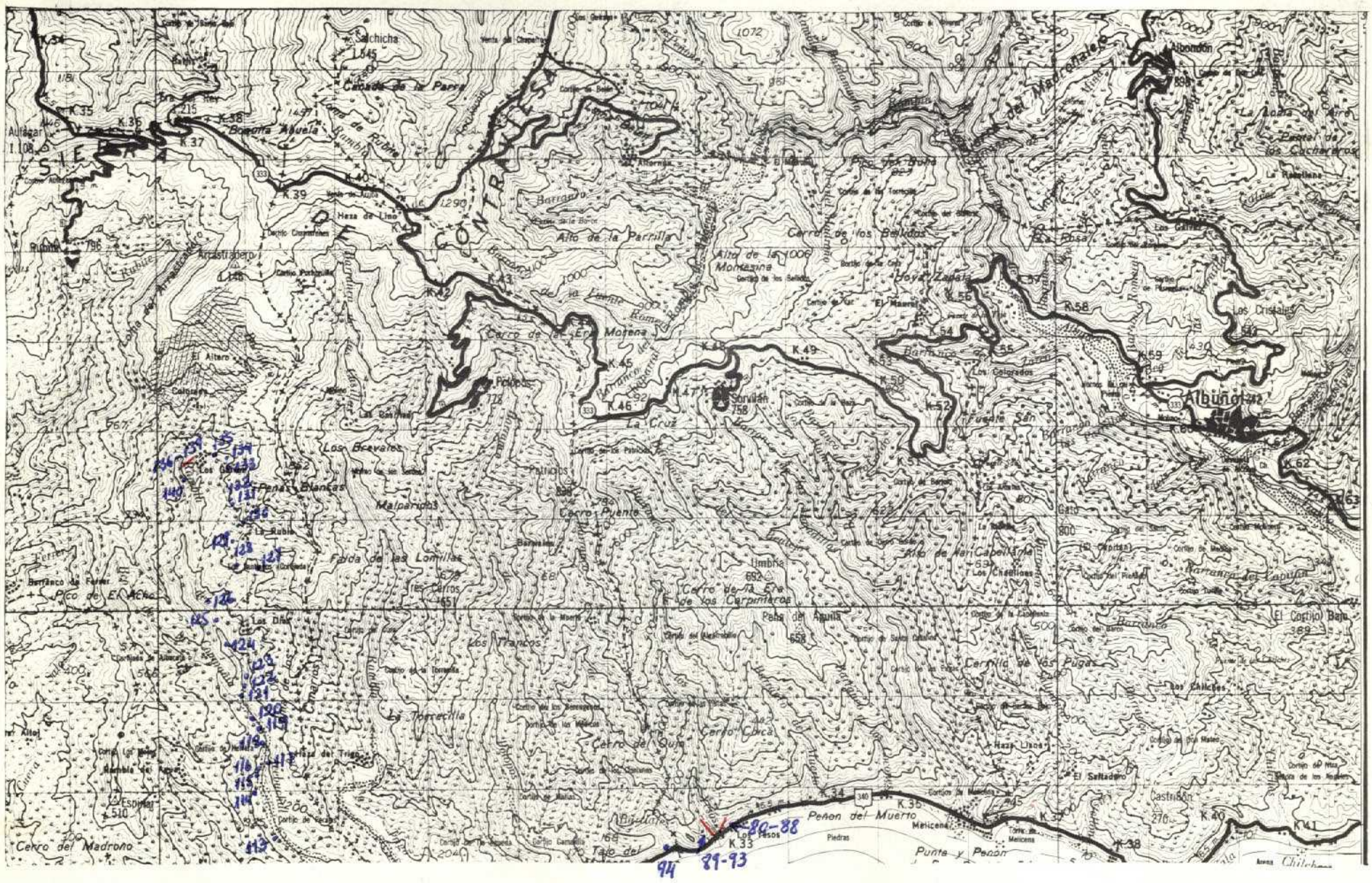

NUMERO DE LA HOJA 2044 CUADRANTE 1

4	1
3	2

139

DATOS A RELLENAR POR EL IGME								
Nº de la hoja 1:50.000				Cuadrante numero	Nº del documento			
1	2	3	4	5	6	7	8	9
2	0	4	4	1	A	8	5	0

DATOS A RELLENAR POR EL CONSULTOR	
CONSULT.	ESTACION QUE REALIZA LA ESTAC.
10 11	12 13
A D	AV

DATOS A RELLENAR POR EL IGME			
Recibido	Ref. Control	Perforado	Verificado
71 72 73 74 75 76	77 78 79 80		
2 5 0 6 7 3			

DATOS A RELLENAR POR EL CONSULTOR

CON NUMEROS: NUMERO DE LA ESTACION (14–17)	Fecha DIA (18–19)	Fecha MES (20–21)	Fecha AÑO (22–23)	MEDICION: Rumbo (24)	Buzamiento (25)	Croquis (26)	Fotografía (27)	MUESTRAS: Petrol. y M. (28)	Macrop. (29)	Microp. (30)	Sedimen. (31)	Rayos X (32)	Espectro. emisión (33)	C 14 (34)	Análisis químico (35)	Isótopo estable (36)	Microso. (37)	Otros análisis (38)	PUNTOS DE INTERES SINGULAR: Mineralo. (39)	Tectoni. (40)	Paleont. (41)	Estratig. (42)	Litologia (43)	Paleogeo. (44)	Hidroge. (45)	Economi. (46)	Formas recientes (47)	TIPO DE TERR.: Plutonic. (48)	Metamorf. (49)	Sedimen. (50)	Volcanic. (51)	Indifer. (52)
0080	13	04	73					1																					1			
0081	13	04	73	1	1			1																					1			
0082	13	04	73	1	1			1																					1			
0083	13	04	73					1															1						1			
0084	13	04	73					1															1						1			
0085	13	04	73			1		1														1							1			
0086	13	04	73					1														1							1			
0087	13	04	73					1																					1			
0088	13	04	73					1																					1			
0089	14	04	73	1	1			1																					1			
0090	14	04	73					1																					1			
0091	14	04	73					1															1						1			
0092	14	04	73	1	1			1																					1			
0093	14	04	73					1																					1			
0094	14	04	73	1	1			1																					1			
0113	20	04	73	1	1			1																					1			
0114	20	04	73	1	1			1																					1			
0115	20	04	73	1	1			1																					1			
0116	20	04	73					1																					1			
0117	20	04	73	1	1			1																					1			
0118	20	04	73	1	1			1																					1			
0119	20	04	73	1	1			1																					1			
0120	20	04	73	1	1			1																					1			
0121	20	04	73	1	1			1																					1			
0122	20	04	73	1	1			1																					1			
0123	20	04	73	1	1	1		1												1									1			
0124	20	04	73	1	1			1																					1			
1252	00	47	3					1																					1			
1262	00	47	3					1																					1			

DATOS A RELLENAR POR EL CONSULTOR

CON NUMEROS: NUMERO DE LA ESTACION (14–17)	Fecha DIA (18–19)	Fecha MES (20–21)	Fecha AÑO (22–23)	MEDICION: Rumbo (24)	Buzamiento (25)	Croquis (26)	Fotografía (27)	MUESTRAS: Petrol. y M. (28)	Macrop. (29)	Microp. (30)	Sedimen. (31)	Rayos X (32)	Espectro. emisión (33)	C 14 (34)	Análisis químico (35)	Isótopo estable (36)	Microso. (37)	Otros análisis (38)	PUNTOS DE INTERES SINGULAR: Mineralo. (39)	Tectoni. (40)	Paleont. (41)	Estratig. (42)	Litologia (43)	Paleogeo. (44)	Hidroge. (45)	Economi. (46)	Formas recientes (47)	TIPO DE TERR.: Plutonic. (48)	Metamorf. (49)	Sedimen. (50)	Volcanic. (51)	Indifer. (52)
127	21	04	73	1	1			1																					1			
128	21	04	73	1	1			1																					1			
129	21	04	73	1	1			1																					1			
130	21	04	73	1	1			1																					1			
131	21	04	73	1	1			1																					1			
132	21	04	73	1	1			1																					1			
133	21	04	73	1	1			1																					1			
134	21	04	73					1																					1			
135	21	04	73	1	1			1																					1			
136	21	04	73	1	1			1																					1			
137	21	04	73	1	1			1																					1			
138	21	04	73	1	1			1																					1			
139	21	04	73	1	1			1																					1			
140	21	04	73	1	1			1																					1			

EL CONSULTOR — DEBERA MARCAR SOBRE EL MAPA LAS ESTACIONES CON SU NUMERO DE REFERENCIA (EN AZUL) Y LOS CORTES REALIZADOS SOBRE EL TERRENO (EN ROJO).
PARA UN CONTROL CORRECTO DE LA MARCHA DEL TRABAJO DE CAMPO EL CONSULTOR DEBERA ENVIAR ENTRE LOS DIAS 1 al 7 y 15 al 22 DE CADA MES ESTAS HOJAS AL INSTITUTO GEOLOGICO Y MINERO DE ESPAÑA, DIVISION DE GEOLOGIA. C/ RIOS ROSAS, 23 – MADRID - 3.

EQUIPO DE RECEPCION DEL IGME

EL CONSULTOR

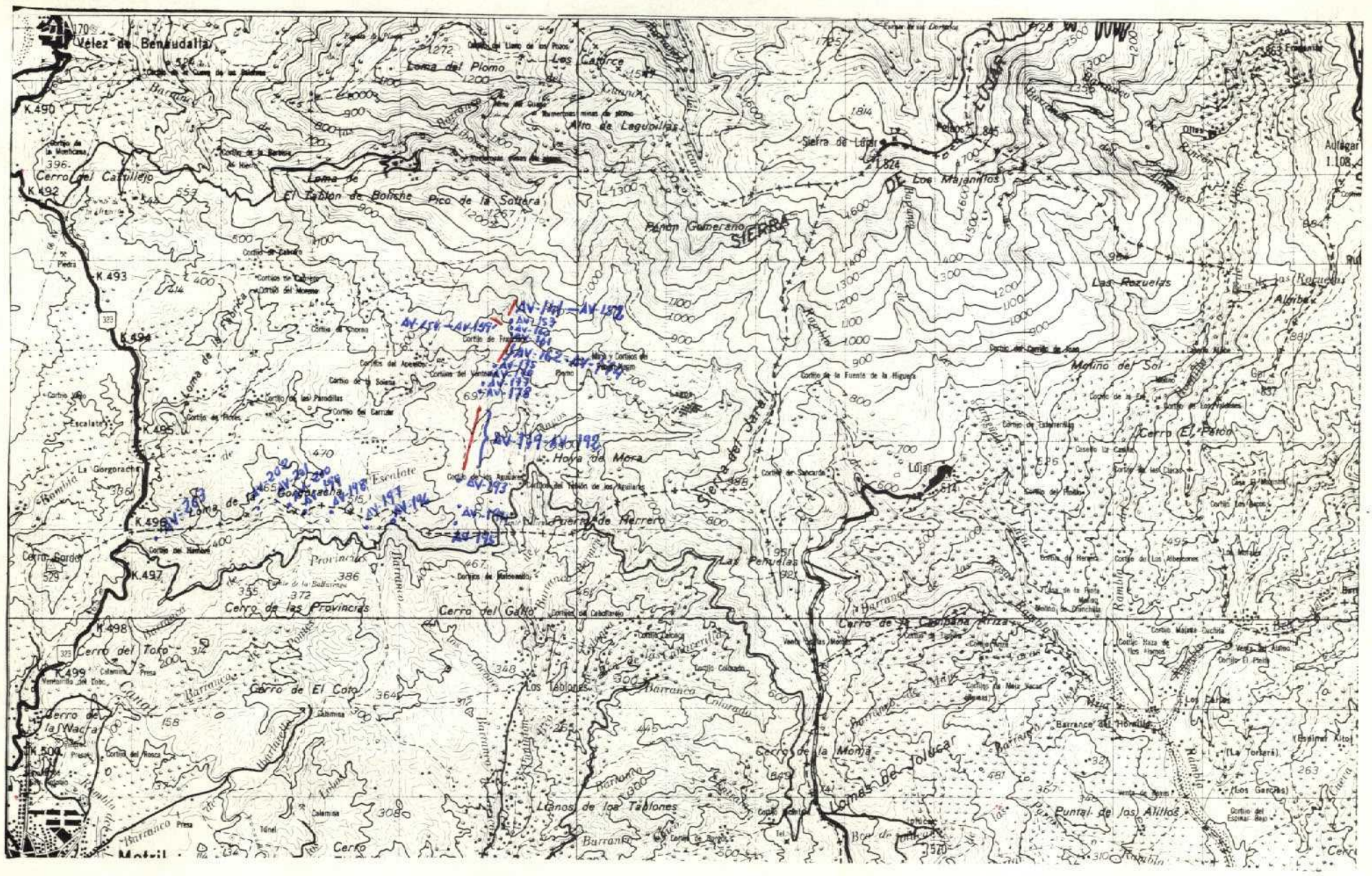

NUMERO DE LA HOJA 2044 CUADRANTE 4

4	1
3	2

Nota Fecha de recepción por el supervisor 18-9-1973.

63

DATOS A RELLENAR POR EL IGME									
Nº de la hoja 1.50.000				Cuadrante número	Nº del documento				
1	2	3	4	5	6	7	8	9	
2	0	4	4	4	A	9	8	2	

DATOS A RELLENAR POR EL CONSULT.		ESPECIAL QUE REALIZA LA ESTAC.	
10	11	12	13
A	D	A	V

DATOS A RELLENAR POR EL IGME										
Recibido						Ref. Control				Perforado	Verificado
71	72	73	74	75	76	77	78	79	80		
2	1	0	9	7	3					C. Serrano	

DATOS A RELLENAR POR EL CONSULTOR

CON NUMEROS: NUMERO DE LA ESTACION (14–17); Fecha DIA (18–19), MES (20–21), AÑO (22–23)

CON UNOS EN CASO AFIRMATIVO: MEDICION: Rumbo (24), Buzamiento (25), Croquis (26), Fotografía (27); MUESTRAS: Petrol. y M. (28), Macrop. (29), Micropal. (30), Sedimen. (31), Rayos X (32), Espectro infrarrojo (33), C 14 (34), Análisis químico (35), térmico diferencial (36), Microsonda (37), Microscopio (38), Otras clases de análisis (39); PUNTOS DE INTERES SINGULAR: Mineralog. (40), Tectónic. (41), Paleont. (42), Estratig. (43), Litologic. (44), Paleogeo. (45), Hidrogeol. (46), Economía (47), Formación reciente (48); TIPO DE TERR.: Plutónic. (49), Metamórf. (50), Sedimen. (51), Volcánic. (52), Indifer. (53)

	NUMERO DE LA ESTACION	Fecha DIA	MES	AÑO	Rumbo	Buzamiento	Croquis	Fotografía	Petrol. y M.	Macrop.	Micropal.	Sedimen.	Rayos X	Espectro infrarrojo	C 14	Análisis químico	Análisis térmico diferencial	Microsonda	Otras clases de análisis	Mineralog.	Tectónic.	Paleont.	Estratig.	Litologic.	Paleogeo.	Hidrogeol.	Economía	Formación reciente	Plutónic.	Metamórf.	Sedimen.	Volcánic.	Indifer.
	0141	01	08	73	/	/					/																				/		
	0142	01	08	73	/	/						/																			/		
	0143	01	08	73	/	/					/																				/		
	0144	01	08	73								/																			/		
	0145	01	08	73							/																				/		
	0146	01	08	73								/																			/		
	0147	01	08	73							/																				/		
	0148	01	08	73								/																			/		
	0149	01	08	73	/	/					/																				/		
	0150	01	08	73	/	/						/																			/		
	0151	01	08	73	/	/					/																				/		
12	0152	01	08	73								/																			/		
	0153	02	08	73					/																						/		
	0154	02	08	73					/																						/		
	0155	02	08	73					/																						/		
	0156	02	08	73					/																						/		
5	0157	02	08	73					/																						/		
	0158	03	08	73					/																						/		
	0159	03	08	73					/																						/		
	0160	03	08	73					/																						/		
	0161	03	08	73					/																						/		
	0162	03	08	73					/																						/		
6	0163	03	08	73	/	/			/																						/		
	0164	04	08	73			/	/	/												/										/		
	0165	04	08	73					/												/										/		
	0166	04	08	73	/	/	/	/	/												/										/		
	0167	04	08	73	/	/			/												/										/		
	0168	04	08	73	/	/			/												/										/		
	0169	04	08	73	/	/	/	/	/												/										/		

222

DATOS A RELLENAR POR EL CONSULTOR

CON NUMEROS: NUMERO DE LA ESTACION (14–17); Fecha DIA (18–19), MES (20–21), AÑO (22–23)

CON UNOS EN CASO AFIRMATIVO: MEDICION: Rumbo (24), Buzamiento (25), Croquis (26), Fotografía (27); MUESTRAS: Petrol. y M. (28), Macrop. (29), Micropal. (30), Sedimen. (31), Rayos X (32), Espectro infrarrojo (33), C 14 (34), Análisis químico (35), térmico diferencial (36), Microsonda (37), Otras clases de análisis (38); PUNTOS DE INTERES SINGULAR: Mineralog. (39), Tectónic. (40), Paleont. (41), Estratig. (42), Litologic. (43), Paleogeo. (44), Hidrogeol. (45), Economía (46), Formación reciente (47); TIPO DE TERR.: Plutónic. (48), Metamórf. (49), Sedimen. (50), Volcánic. (51), Indifer. (52)

	NUMERO DE LA ESTACION	Fecha DIA	MES	AÑO	Rumbo	Buzamiento	Croquis	Fotografía	Petrol. y M.	Macrop.	Micropal.	Sedimen.	Rayos X	Espectro infrarrojo	C 14	Análisis químico	Análisis térmico diferencial	Microsonda	Otras clases de análisis	Mineralog.	Tectónic.	Paleont.	Estratig.	Litologic.	Paleogeo.	Hidrogeol.	Economía	Formación reciente	Plutónic.	Metamórf.	Sedimen.	Volcánic.	Indifer.
	0170	04	08	73	/	/			/												/										/		
	0171	04	08	73	/	/	/														/										/		
	0172	04	08	73	/	/			/																						/		
	0173	04	08	73	/	/			/																						/		
	0174	04	08	73	/	/			/																						/		
12	0175	04	08	73	/	/	/		/												/										/		
	0176	05	08	73	/	/			/																						/		
	0177	05	08	73					/																						/		
	0178	05	08	73	/	/			/																						/		
	0179	05	08	73	/	/			/																						/		
	0180	05	08	73	/	/			/																						/		
	0181	05	08	73	/	/			/														/	/							/		
	0182	05	08	73					/														/	/							/		
	0183	05	08	73	/	/			/														/	/							/		
	0184	05	08	73					/														/	/							/		
	0185	05	08	73					/														/	/							/		
	0186	05	08	73					/														/	/							/		
	0187	05	08	73	/	/			/														/	/							/		
	0188	05	08	73	/	/			/												/		/	/							/		
16	0189	05	08	73	/	/			/																						/		
	0190	07	08	73					/																						/		
2	0191	07	08	73	/	/			/												/										/		
	0192	08	08	73					/																						/		
2	0193	08	08	73					/																						/		
	0194	09	08	73	/	/			/																						/		
	0195	09	08	73					/																						/		
	0196	09	08	73	/	/			/																						/		
	0197	09	08	73	/	/			/																						/		
	0198	09	08	73	/	/			/																						/		
6	0199	09	08	73	/	/			/																						/		
	0200	10	08	73					/																						/		
	0201	10	08	73	/	/			/																						/		
	0202	10	08	73	/	/			/																						/		
	0203	10	08	73	/	/			/																						/		

EL CONSULTOR — DEBERA MARCAR SOBRE EL MAPA LAS ESTACIONES CON SU NUMERO DE REFERENCIA (EN AZUL) Y LOS CORTES REALIZADOS SOBRE EL TERRENO (EN ROJO).
PARA UN CONTROL CORRECTO DE LA MARCHA DEL TRABAJO DE CAMPO EL CONSULTOR DEBERA ENVIAR ENTRE LOS DIAS 1 al 7 y 15 al 22 DE CADA MES ESTAS HOJAS AL INSTITUTO GEOLOGICO Y MINERO DE ESPAÑA, DIVISION DE GEOLOGIA. C/ RIOS ROSAS, 23 – MADRID - 3

Sr. Del Amor

EQUIPO DE RECEPCION DEL IGME

EL CONSULTOR

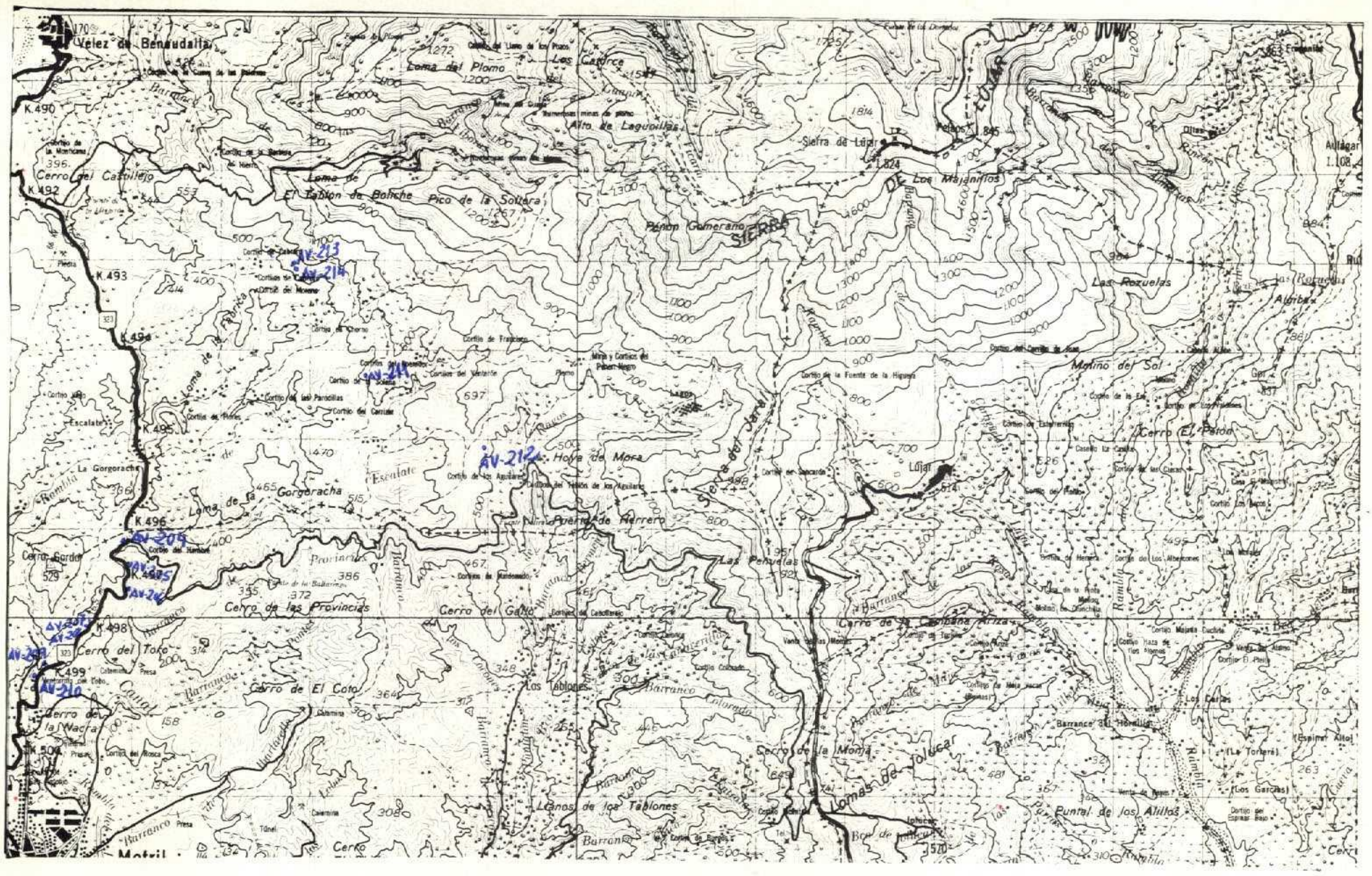

NUMERO DE LA HOJA 2044 CUADRANTE 4

4	1
3	2

223

DATOS A RELLENAR POR EL IGME								
Nº de la hoja 1:50.000				Cuadrante numero	Nº del documento			
1	2	3	4	5	6	7	8	9
2	0	4	4	A	9	9	9	

DATOS A RELLENAR POR EL CONSUL			
CONSULT		ESPECIAL QUE REALIZA LA ESTAC.	
10	11	12	13
A	D	A	V

DATOS A RELLENAR POR EL IGME															
Recibido						Ref. Control				Perforado				Verificado	
71	72	73	74	75	76	77	78	79	80						
2	1	0	9	7	3					R. Serrano					

DATOS A RELLENAR POR EL CONSULTOR

CON NUMEROS / CON UNOS EN CASO AFIRMATIVO

NUMERO DE LA ESTACION	Fecha DIA	Fecha MES	Fecha AÑO	Medición: Rumbo	Buzamiento	Croquis	Fotografía	Muestras: Petrol y M.	Macrop.	Micropal.	Sedimen.	Rayos X	Espectro emisión	C 14	Análisis químico	Térmico diferencial	Microsco.	Otros análisis	Puntos de interés singular: Mineralo.	Tectóni.	Paleont.	Estratig.	Litológ.	Paleogeo.	Hidrogeo.	Economía	Formación reciente	Tipo de terr.: Plutónic.	Metamór.	Sedimen.	Volcanic.	Indifer.
14	15	16	17	18	19	20	21	22	23	24	25	26	27	28	29	30	31	32	33	34	35	36	37	38	39	40	41	42	43	44	45	46	47	48	49	50	51	52
0	2	0	4	1	0	0	8	7	3	1	1			1																					1			
0	2	0	5	1	0	0	8	7	3	1	1			1																					1			
0	2	0	6	1	0	0	8	7	3	1	1			1																					1			
0	2	0	7	1	0	0	8	7	3					1										1											1			
0	2	0	8	1	0	0	8	7	3					1																					1			
0	2	0	9	1	0	0	8	7	3	1	1	1	1	1												1									1			
11 0	2	1	0	1	0	0	8	7	3			1	1	1												1									1			
0	2	1	1	1	1	0	8	7	3					1														1							1			
2 0	2	1	2	1	1	0	8	7	3					1														1							1			
0	2	1	3	1	2	0	8	7	3					1														1							1			
2 0	2	1	4	1	2	0	8	7	3					1														1							1			

DATOS A RELLENAR POR EL CONSULTOR

CON NUMEROS / CON UNOS EN CASO AFIRMATIVO

NUMERO DE LA ESTACION	Fecha DIA	Fecha MES	Fecha AÑO	Medición: Rumbo	Buzamiento	Croquis	Fotografía	Muestras: Petrol y M.	Macrop.	Micropal.	Sedimen.	Rayos X	Espectro emisión	C 14	Análisis químico	Térmico diferencial	Microsco.	Otros análisis	Puntos de interés singular: Mineralo.	Tectóni.	Paleont.	Estratig.	Litológ.	Paleogeo.	Hidrogeo.	Economía	Formación reciente	Tipo de terr.: Plutónic.	Metamór.	Sedimen.	Volcanic.	Indifer.
14	15	16	17	18	19	20	21	22	23	24	25	26	27	28	29	30	31	32	33	34	35	36	37	38	39	40	41	42	43	44	45	46	47	48	49	50	51	52

EL CONSULTOR – DEBERA MARCAR SOBRE EL MAPA, LAS ESTACIONES CON SU NUMERO DE REFERENCIA (EN AZUL) Y LOS CORTES REALIZADOS SOBRE EL TERRENO (EN ROJO).
PARA UN CONTROL CORRECTO DE LA MARCHA DEL TRABAJO DE CAMPO EL CONSULTOR DEBERA ENVIAR ENTRE LOS DIAS 1 al 7/y 15 al 22 DE CADA MES ESTAS HOJAS AL INSTITUTO GEOLOGICO Y MINERO DE ESPAÑA, DIVISION DE GEOLOGIA. C/ RIOS ROSAS, 23 – MADRID - 3.

EQUIPO DE RECEPCION DEL IGME

EL CONSULTOR

Sr. Del Amor

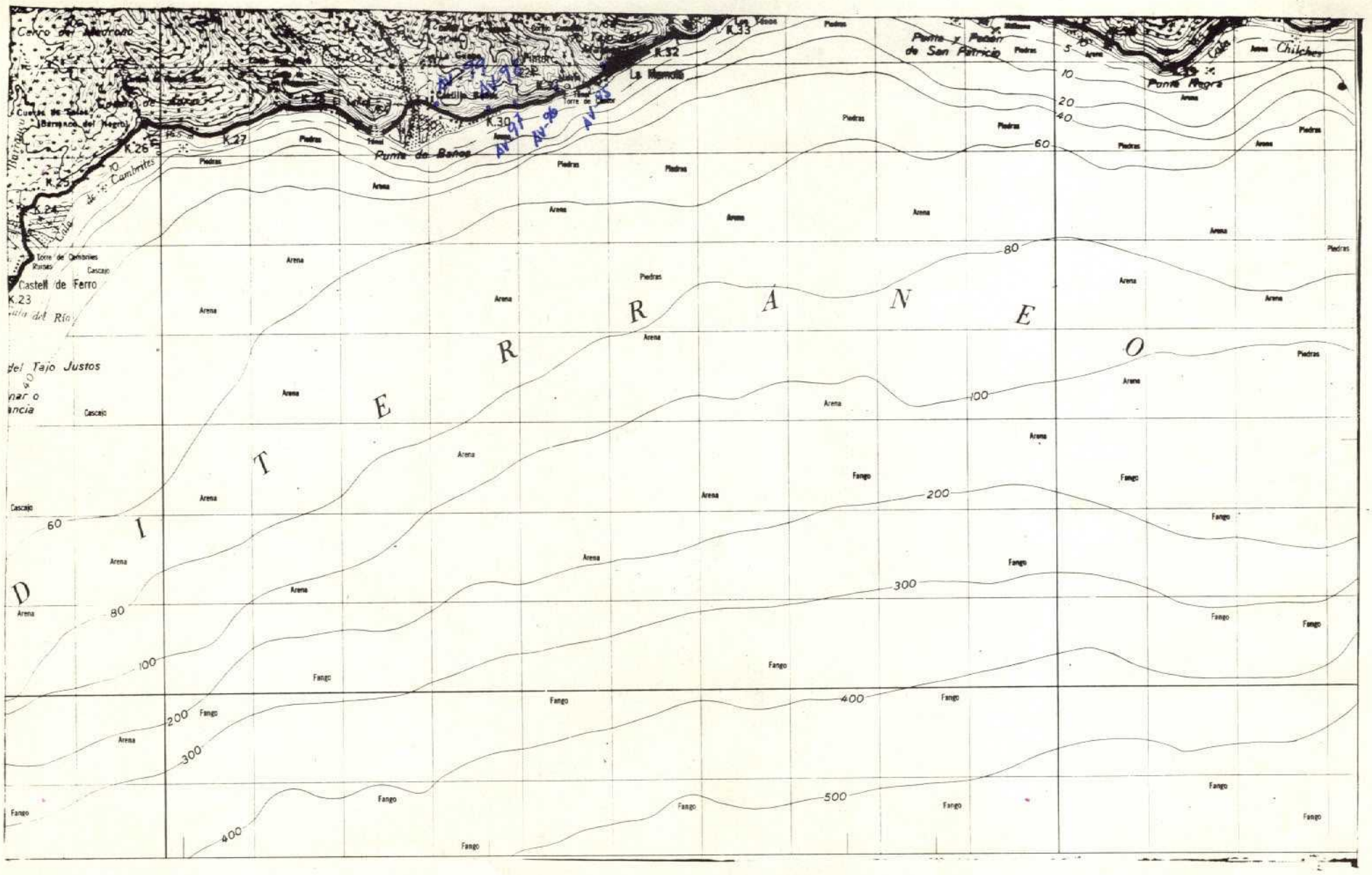

NUMERO DE LA HOJA 2044 CUADRANTE 2

4	1
3	2

5

St. Del Amor

Fecha de recepcion por el supervisor 9-10-1973

338

DATOS A RELLENAR POR EL IGME			
Nº de la hoja 1:50.000	Cuadrante número	Nº del documento	
1 2 3 4	5	6 7 8 9	
2044	2	A896	

DATOS A RELLENAR POR EL CONSUL			
CONSULT		ESPECIAL QUE REAL LA ESTAC.	
10	11	12	13
A	D	A	V

DATOS A RELLENAR POR EL IGME			
Recibido	Ref. Control	Perforado	Verificado
71 72 73 74 75 76	77 78 79 80		
101073			

DATOS A RELLENAR POR EL CONSULTOR

| CON NUMEROS | | | | | | | | | | CON UNOS EN CASO AFIRMATIVO | | | | | | | | | |

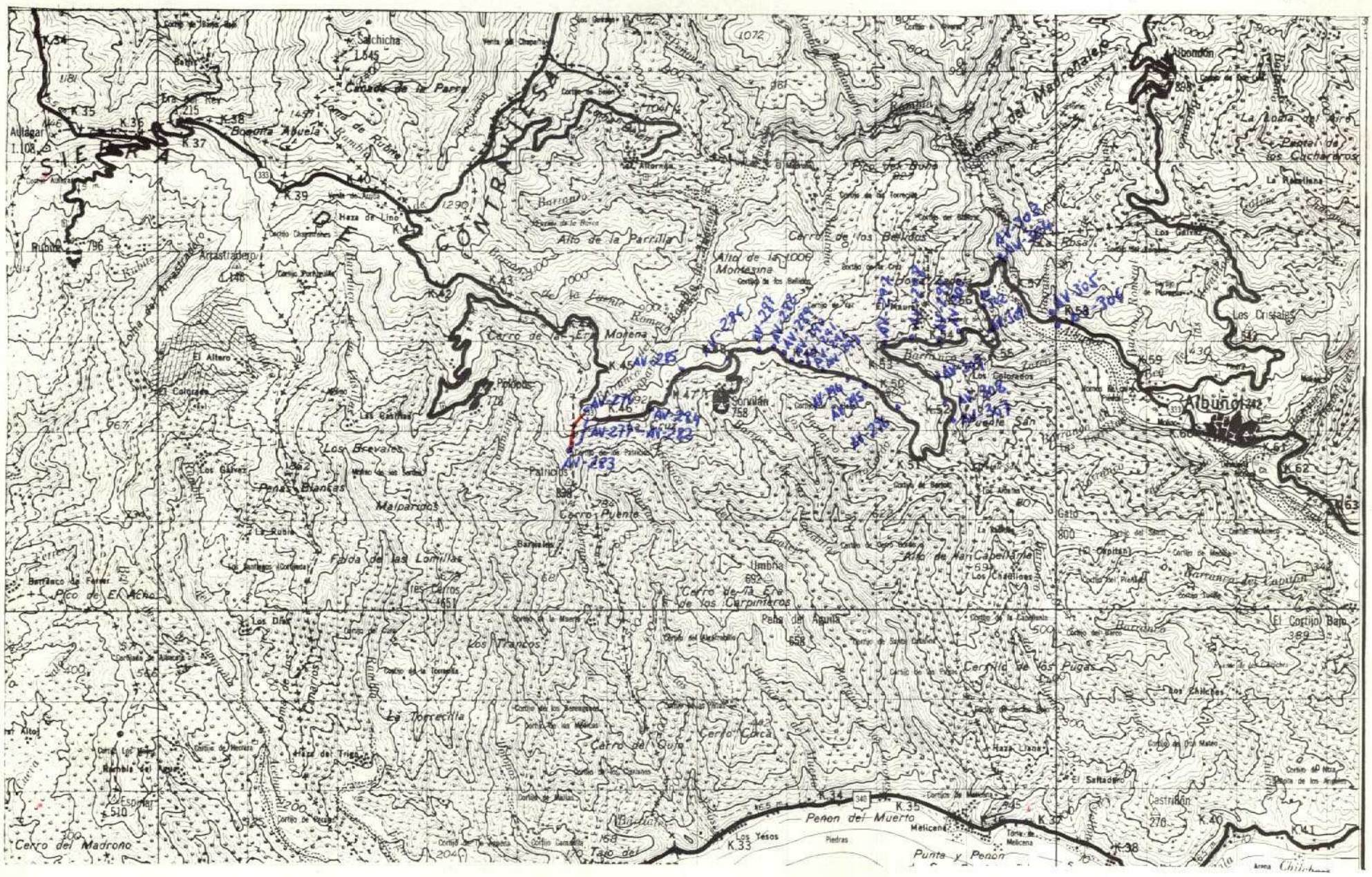
SIERRA DE CONTRAMOLINO
Albuñuelas
Albuñuñan
Sorviláu
Alto de la Parrilla
Cerro de la Era Morena
Cerro Puente
Cerro de los Carpinteros
Peña del Aguila
Cerro del Madrono
Peñon del Muerto
Punta y Peñon
Los Yesos
Castrillon
Los Cristales
Los Bcevales
Malpardos
Falda de las Lomillas
La Torrecilla
Cerro del Oso
Cerro Coca
Cerro de los Bellidos
Alto de la Momesina
Umbria
Pico de El Acho
Cerro del Sol
Albondón
Autágar
Rubite
Haza de Lino
Haza del Trigo
Haza Llana
Cerro de la Parra
Bocota Abuela
Arrastradero
Los Galvez
Los Díaz
Los Trancos
Cerrilla de los Pugas
El Cortijo Bajo
Los Chilches
El Saltadero
Melicena
Torre de Melicena
Los Galveses
Los Caloreses
Los Castellones
Los Cabezas
Las Casillas
Penas Blancas
Barranco de los Lapitas
Barranco de Ferrer
Barranco de Melicena
Barranco de Los Chilches
Barranco de Los Pugas
Barranco de Los Castellones
Barranco de Los Caloreses
Barranco de Los Galveses
Barranco de Los Cristales
Barranco de Los Yesos
Barranco de Los Trancos
Barranco de Los Malpardos
Barranco de Los Bcevales
Barranco de Los Cabezas
Barranco de Los Galvez
Barranco de Los Díaz
Barranco de Los Pinos
Barranco de Los Pinos
Barranco de Los Pinos

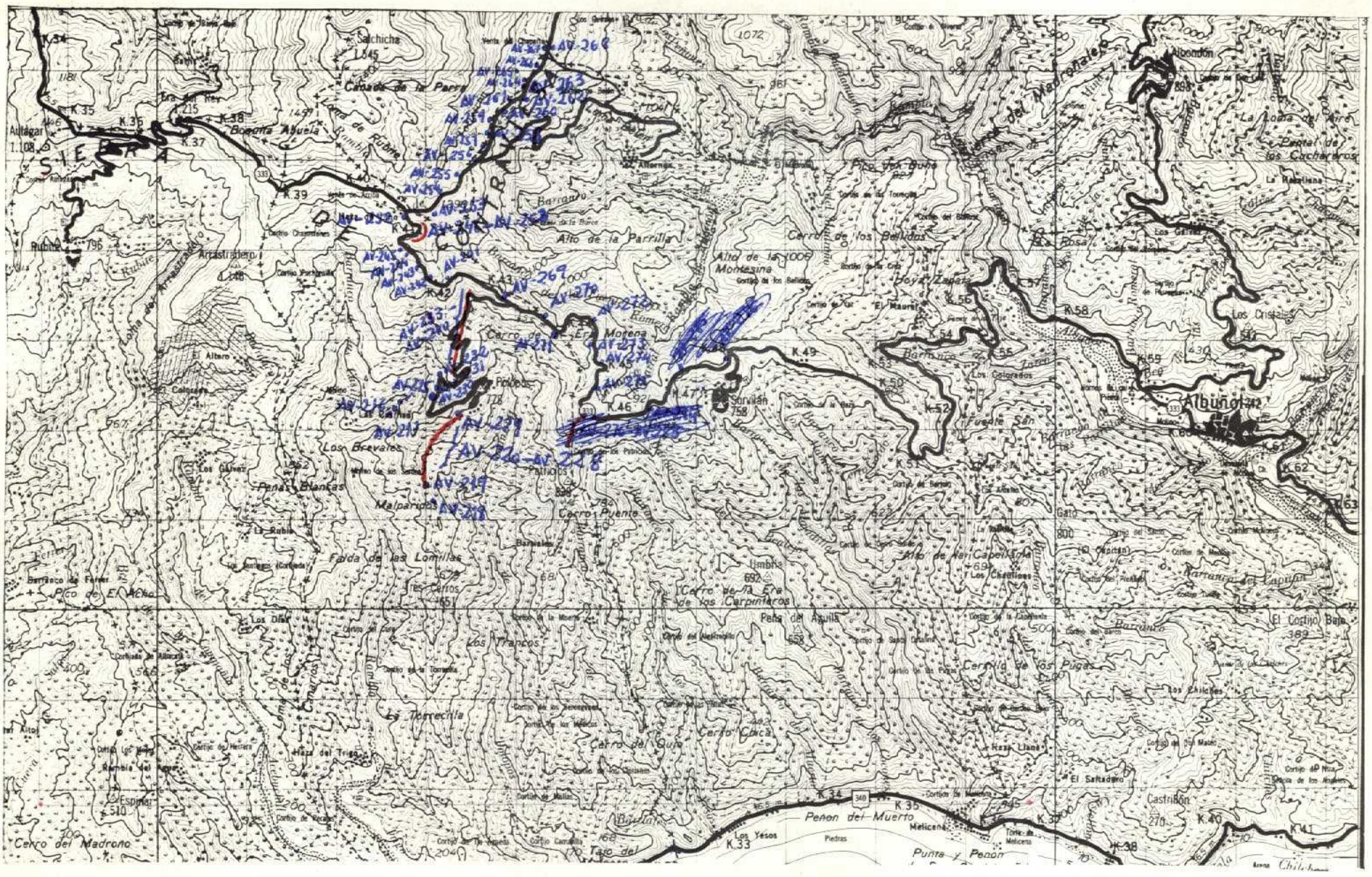
SIERRA DE LA TRAMUNTANA
Albuñol
Sorvilán
Castrillón
Peñon del Muerto
Melicena
Punta y Peñon
Cerro del Madrono
Cerro del Quio
Cerro Cocá
Cerro de la Era de los Carpinteros
Cerro de los Bellidos
Alto de la Parrilla
Alto de la Montesina
Hoya Zapata
Los Cristales
Los Brevales
Peñas Blancas
Malparidos
Falda de las Lomillas
Cerro Puente
Cerrilla de los Pugas
Torrecilla
Los Trancos
Pico de El Acho
Cerro del Madroño
Castrillón
Los Yesos
Piedras
Torre de Melicena
Cerro del Gato
Cerro Llano
Cerro del Matorral
Cerro del Mirador
Cerro de la Cruz
Cerro de la Cruz
Cerro de la Cruz

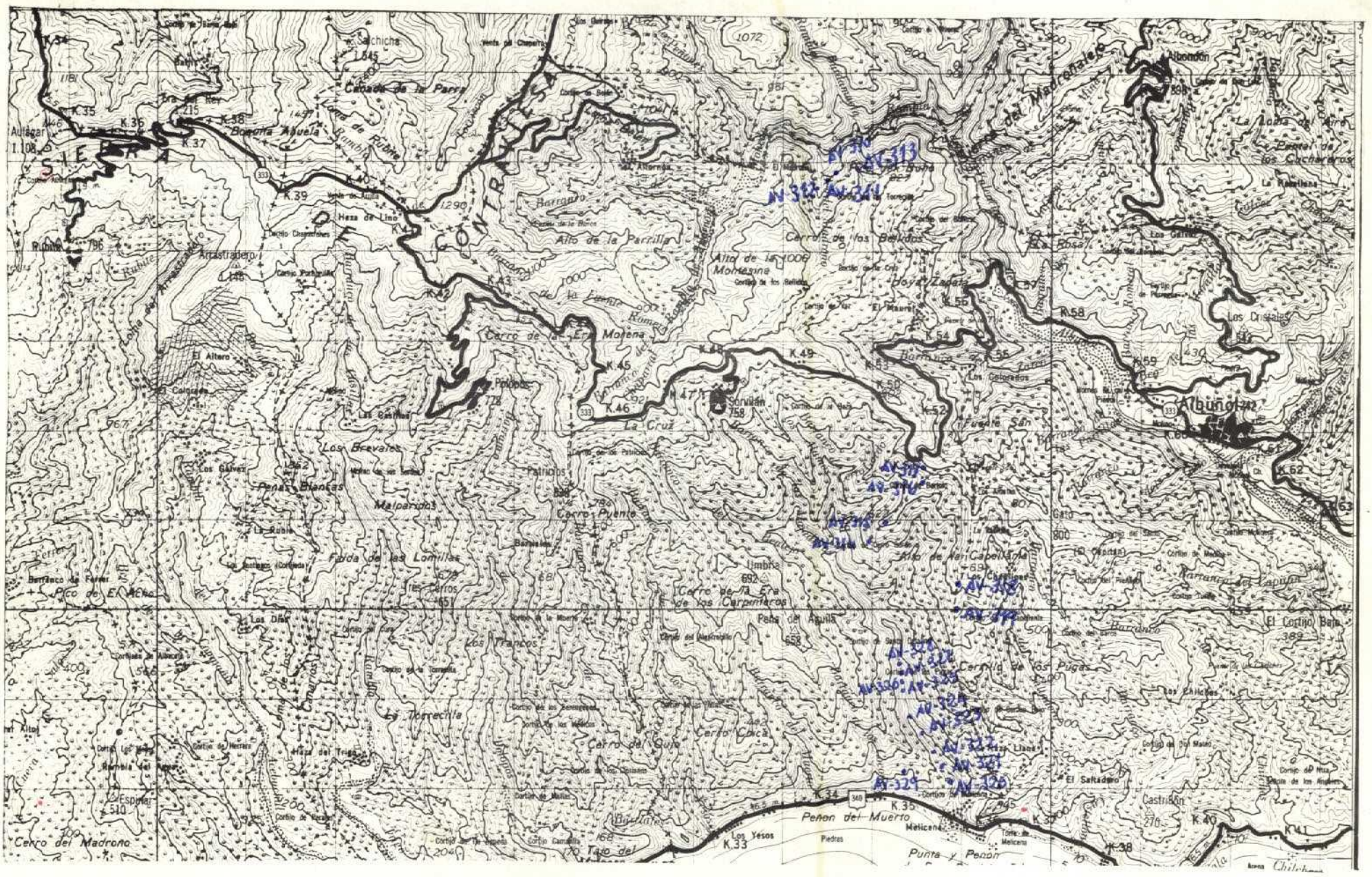
SIERRA DE CONTRA
Albuñol
Castriñón
Cerro del Madrono
Peñon del Muerto
Punta y Peñon
Melicena
Los Yesos
Cerro de la Era Molena
Cerro Puente
Cerro de la Era de los Carpinteros
Cerro del Guio
Cerro Chica
Cerrilla de los Pugas
Alto de la Parrilla
Alto de la Momesina
Cerro de los Bellidos
Hoya Zapata
Los Cristales
Los Bcevales
Peñas Blancas
Malparidos
Torrecilla
Pico de El Mecho
Cerro de Umbria
Peña del Aguila
Los Francos
Castañar
Sorullar
Albondón
El Cortijo Bajo
El Saltadero
Aulagar
Rubite
Espinar
Artastradero
Cerro de la Parra
Bocota Aguela
Heza de Lino
Los Galvez
Los Diaz
Barranco de Farar
Barranco de los Lapuñas
Barranco de los Pugas
Barranco de los Angeles
Barranco de Melicena
Barranco de Rubite
Barranco de la Cruz
Barranco de la Fuente
Barranco de la Rosa
Barranco de los Caballos
Barranco de los Cuchareros
Barranco de los Chiquillos
Barranco de los Chiquillos
Barranco de los Chiquillos

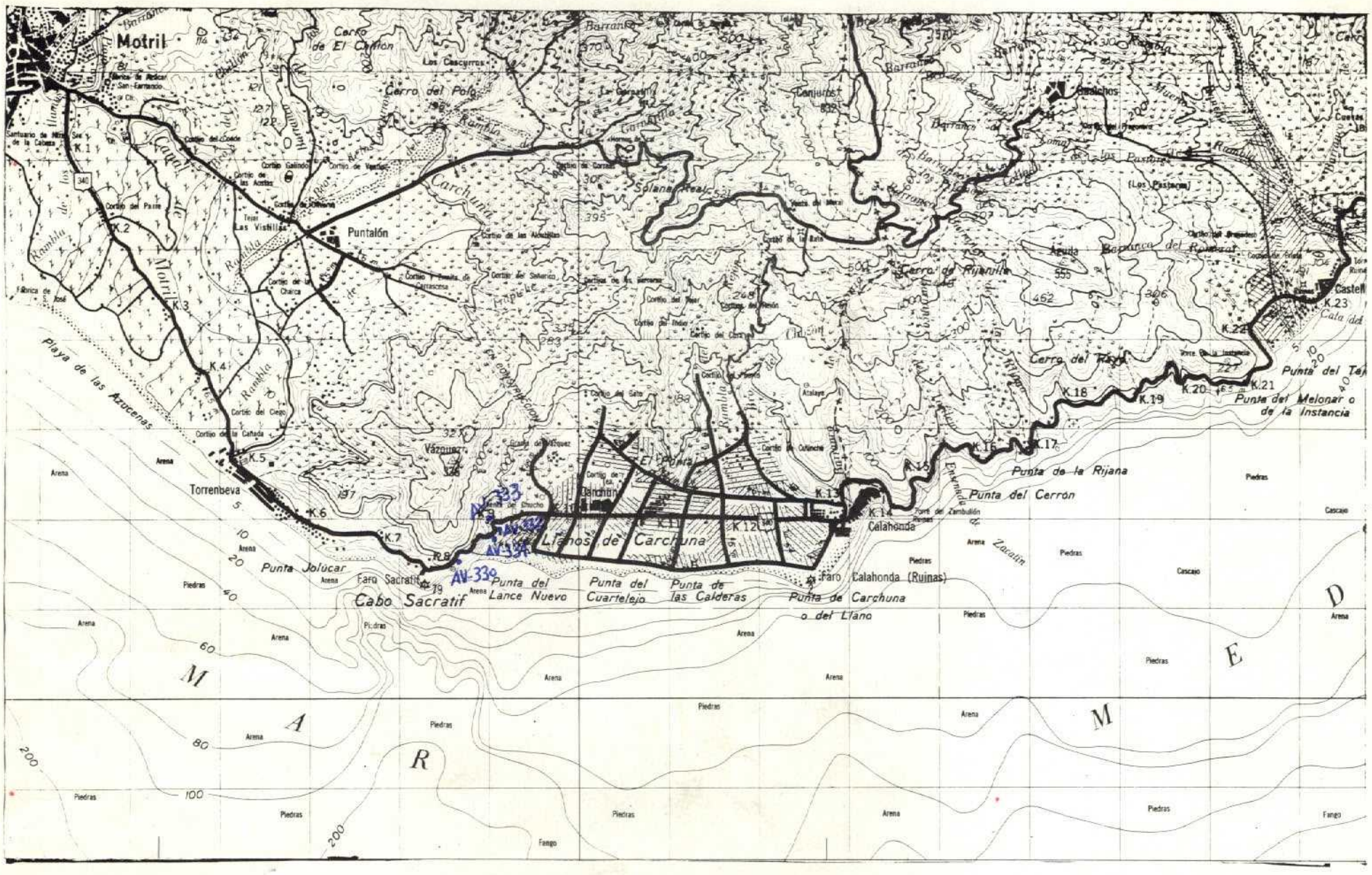
Motril
Puntalón
Torrenbeva
Cabo Sacratif
Faro Sacratif
Punta Jolúcar
Punta del Lance Nuevo
Punta del Cuartelejo
Punta de las Calderas
Llanos de Carchuna
Calahonda
Faro Calahonda (Ruinas)
Punta de Carchuna o del Llano
Punta del Cerrón
Punta de la Rijana
Punta del Melonar o de la Instancia
Cerro del Tajo
Cerro de Rijanilla
Cerro del Polo
Cerro de El Cañón
Carchuna
Playa de las Azucenas
Rambla de Motril
Rambla de Carchuna
Rambla de Calahonda
Barranco del Rubiazar
Barranco de Los Pastores
Barranco de Los Cortijos
Barranco de Los Cortijos
Barranco de Los Cortijos