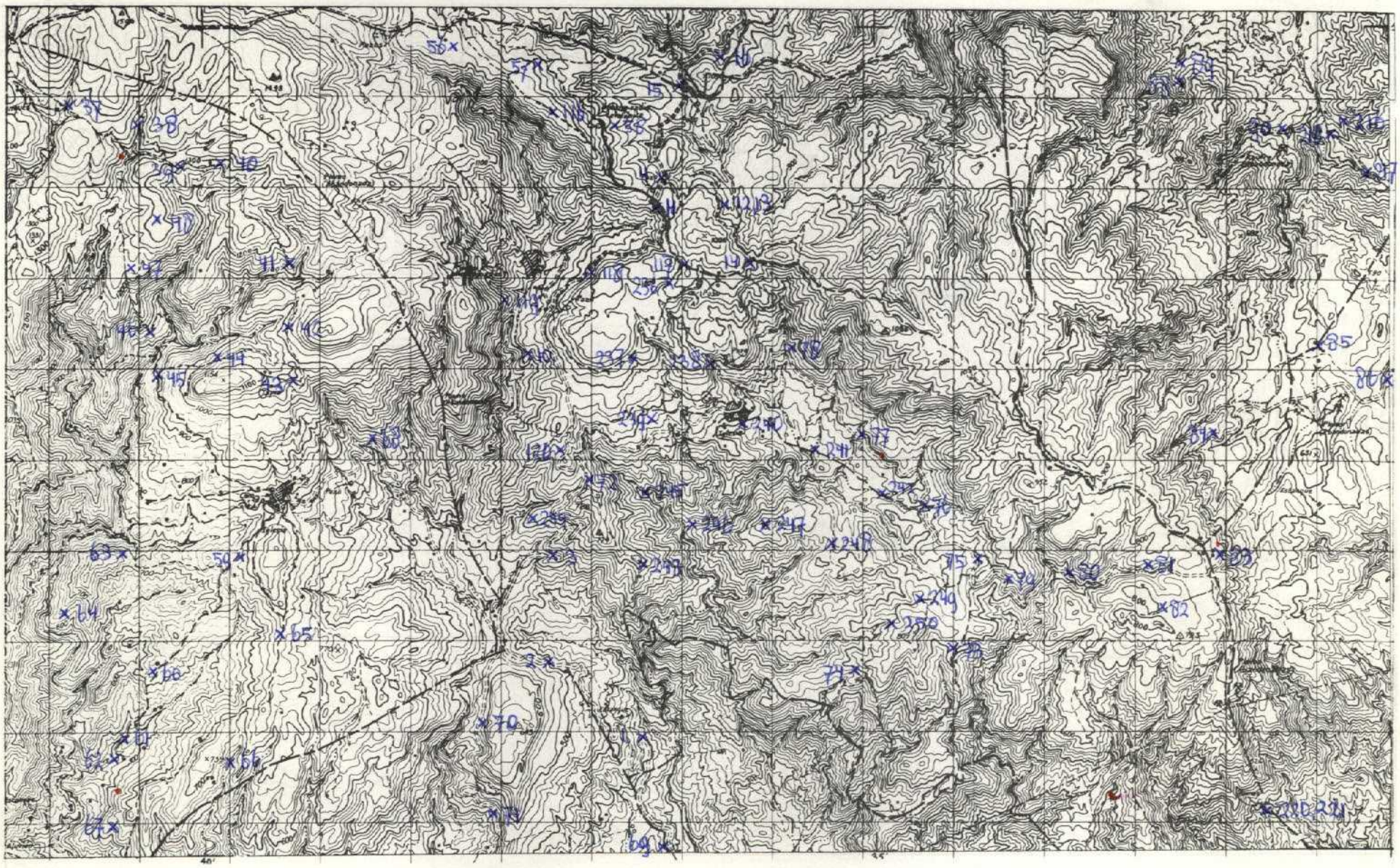

NUMERO DE LA HOJA 22-43 CUADRANTE

4	1
3	2

135

| DATOS A RELLENAR POR EL IGME | | |

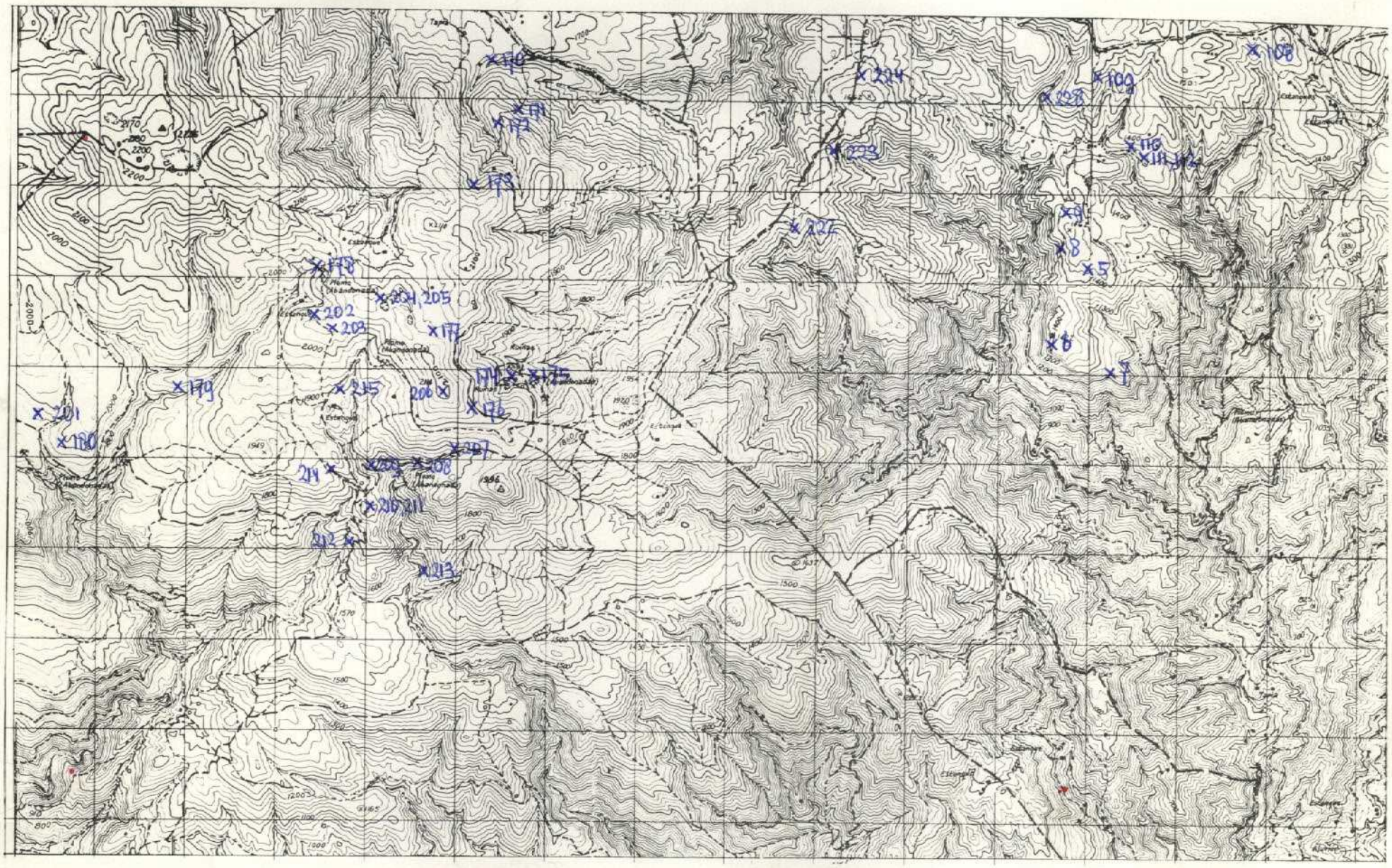

NUMERO DE LA HOJA 2243 CUADRANTE

4	1
~~3~~	2

136

DATOS A RELLENAR POR EL IGME		
Nº de la hoja 1:50.000	Cuadrante número	Nº del documento
2243	3	

DATOS A RELLENAR POR EL CONSULTOR			
CONSULT	ESPECIAL	QUE REAL	LA ESTAC
A	D	V	M

DATOS A RELLENAR POR EL IGME			
Recibido	Ref. Control	Perforado	Verificado

DATOS A RELLENAR POR EL CONSULTOR

NUMERO DE LA ESTACION	Fotografía	MUESTRAS Petro l.y M.	Macrop.	Micropal.	Sedimen.	Rayos X	Espectro. masas	C 14	Análisis químico	Térmico diferen.	Microso	Otros análisis
5					1							
6					1							
7					1							
8					1							
9			1	1								
108			1	1								
109			1	1								
110		1										
111		1										
112					1							
170					1							
171					1							
172			1	1								
173					1							
174					1							
175					1							
176					1							
177					1							
178			1	1								

NUMERO DE LA ESTACION	Fotografía	MUESTRAS Petro l.y M.	Macrop.	Micropal.	Sedimen.	Rayos X	Espectro. masas	C 14	Análisis químico	Térmico diferen.	Microso	Otros análisis
179			1	1								
180					1							
201					1							
202			1	1								
203					1							
204					1							
205					1							
206					1							
207					1							
208					1							
209					1							
210			1	1								
211			1	1								
212		1										
213		1										
214					1							
215					1							
222					1							
223					1							

DATOS A RELLENAR POR EL CONSULTOR

NUMERO DE LA ESTACION	Fotografía	MUESTRAS Petro l.y M.	Macrop.	Micropal.	Sedimen.	Rayos X	Espectro. masas	C 14	Análisis químico	Térmico diferen.	Microso	Otros análisis
224			1	1								
228					1							

NUMERO DE LA ESTACION	Fotografía	MUESTRAS Petro l.y M.	Macrop.	Micropal.	Sedimen.	Rayos X	Espectro. masas	C 14	Análisis químico	Térmico diferen.	Microso	Otros análisis

77

EL CONSULTOR – DEBERA MARCAR SOBRE EL MAPA: LAS ESTACIONES CON SU NUMERO DE REFERENCIA (EN AZUL) Y LOS CORTES REALIZADOS SOBRE EL TERRENO (EN ROJO).
PARA UN CONTROL CORRECTO DE LA MARCHA DEL TRABAJO DE CAMPO EL CONSULTOR DEBERA ENVIAR ENTRE LOS DIAS 1 al 7 y 15 al 22 DE CADA MES ESTAS HOJAS AL INSTITUTO GEOLOGICO Y MINERO DE ESPAÑA, DIVISION DE GEOLOGIA C/ RIOS ROSAS, 23 – MADRID - 3.

Recibido I.G.M.E. el 4-III-76 Enviado el .....

El Supervisor [signature] El Consultor [signature]

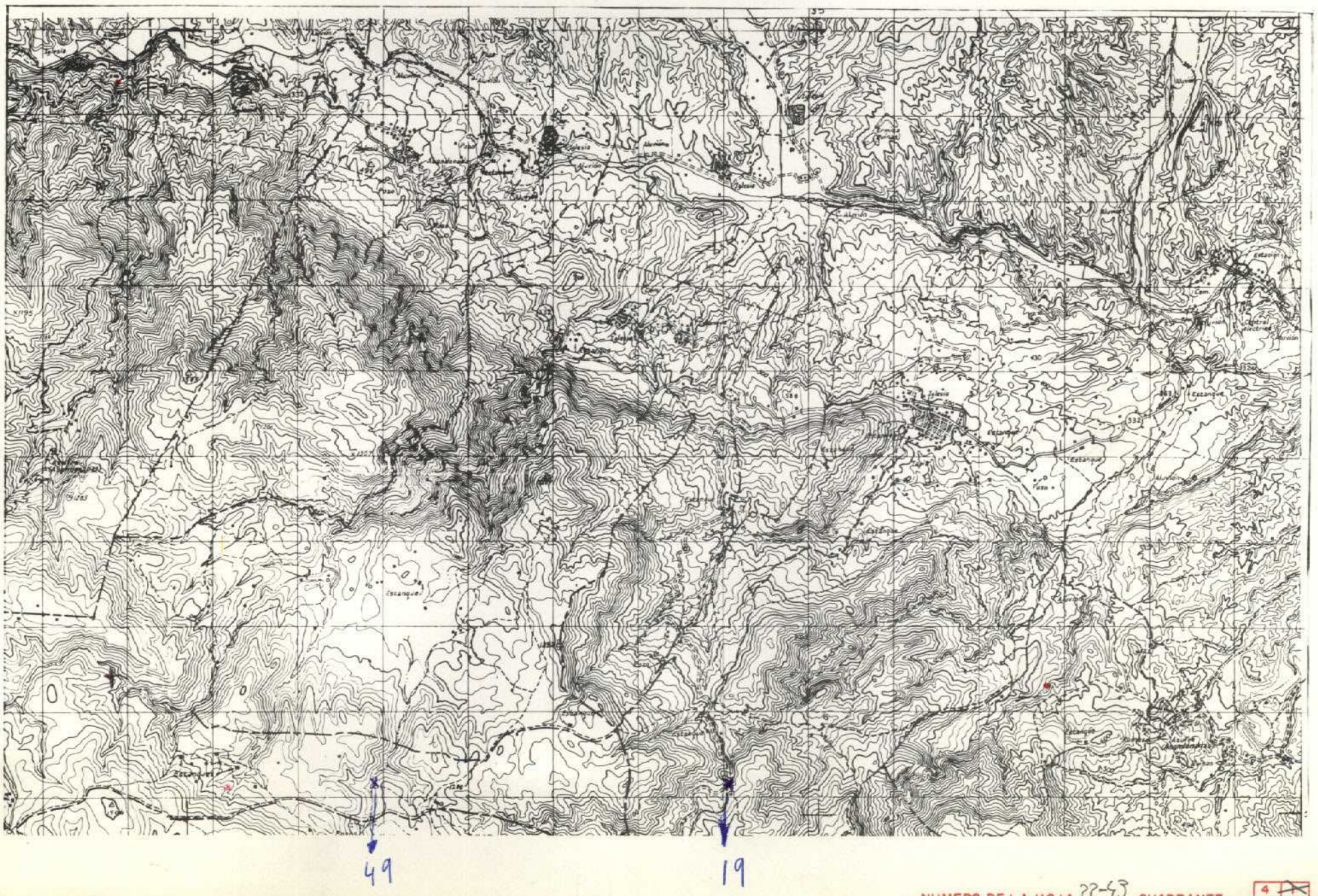

NUMERO DE LA HOJA 22-43 CUADRANTE

4	~~1~~
3	2

137

| DATOS A RELLENAR POR EL IGME | | |

NUMERO DE LA HOJA 22-43 CUADRANTE

4	1
3	2

138

DATOS A RELLENAR POR EL IGME		
Nº de la hoja 1:50.000	Cuadrante número	Nº del documento
2243	2	

DATOS A RELLENAR POR EL CONSULTOR			
CONSULT	ESPECIAL	QUE REAL	LA ESTAC
A	D	V	M

DATOS A RELLENAR POR EL IGME			
Recibido	Ref. Control	Perforado	Verificado

DATOS A RELLENAR POR EL CONSULTOR

NUMERO DE LA ESTACION	Fotografía	MUESTRAS: Petro LyM	Macrop.	Micropal.	Sedimen.	Rayos X	Espectro. masas	C 14	Análisis químico	Térmico diferen.	Microso.	Otros análisis
251					1							
252			1	1								

NUMERO DE LA ESTACION	Fotografía	MUESTRAS: Petro LyM	Macrop.	Micropal.	Sedimen.	Rayos X	Espectro. masas	C 14	Análisis químico	Térmico diferen.	Microso.	Otros análisis

DATOS A RELLENAR POR EL CONSULTOR

NUMERO DE LA ESTACION	Fotografía	MUESTRAS: Petro LyM	Macrop.	Micropal.	Sedimen.	Rayos X	Espectro. masas	C 14	Análisis químico	Térmico diferen.	Microso.	Otros análisis

NUMERO DE LA ESTACION	Fotografía	MUESTRAS: Petro LyM	Macrop.	Micropal.	Sedimen.	Rayos X	Espectro. masas	C 14	Análisis químico	Térmico diferen.	Microso.	Otros análisis

EL CONSULTOR.– DEBERA MARCAR SOBRE EL MAPA: LAS ESTACIONES CON SU NUMERO DE REFERENCIA (EN AZUL) Y LOS CORTES REALIZADOS SOBRE EL TERRENO (EN ROJO).
PARA UN CONTROL CORRECTO DE LA MARCHA DEL TRABAJO DE CAMPO EL CONSULTOR DEBERA ENVIAR ENTRE LOS DIAS 1 al 7 y 15 al 22 DE CADA MES ESTAS HOJAS AL INSTITUTO GEOLOGICO Y MINERO DE ESPAÑA. DIVISION DE GEOLOGIA. C/ RIOS ROSAS, 23 – MADRID - 3.

Recibido I.G.M.E. el 9-III-76 ..... Enviado el .....

El Supervisor ..... El Consultor .....

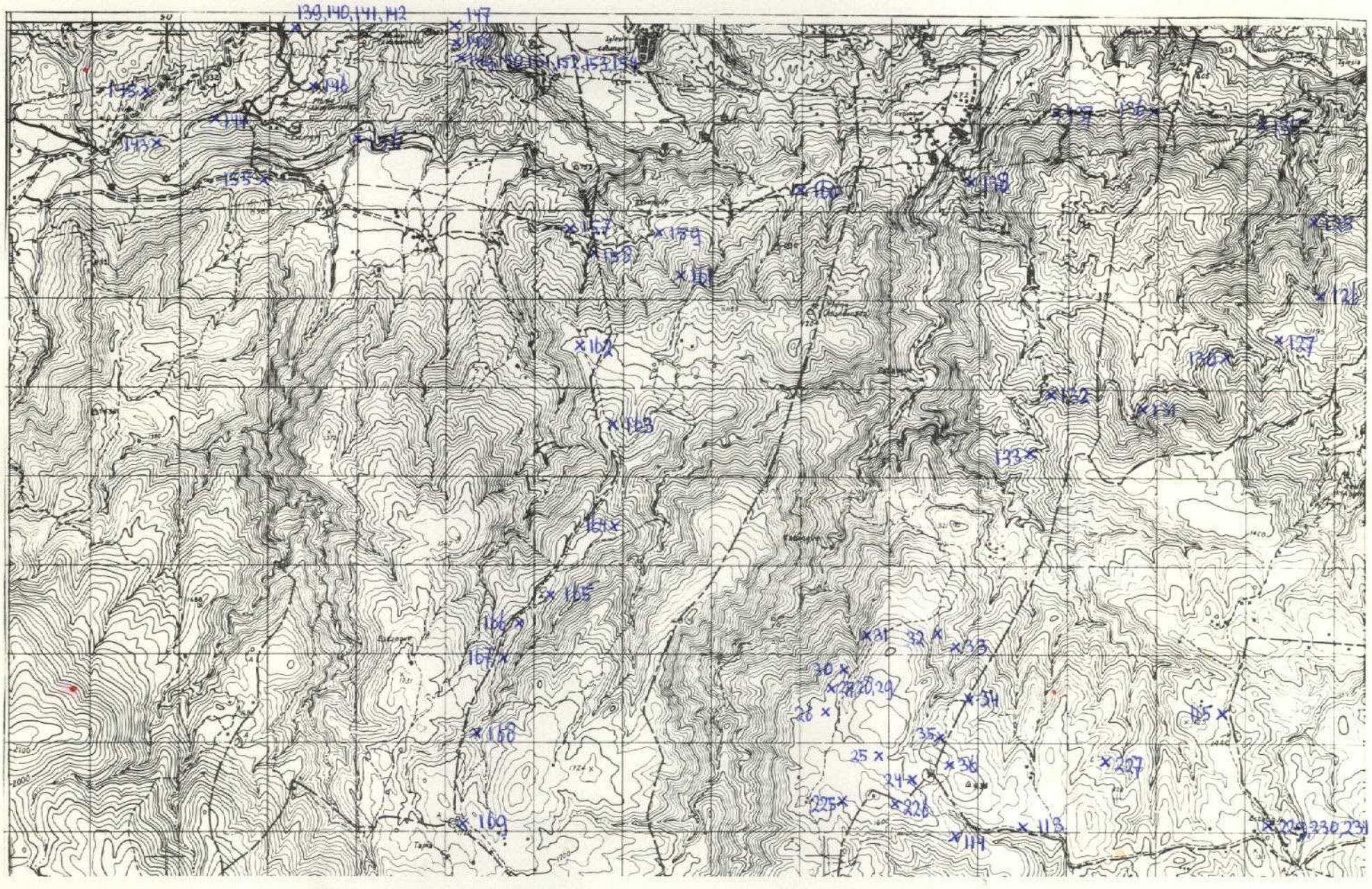

NUMERO DE LA HOJA 22-43 CUADRANTE 4 | 1 | 3 | 2

139

DATOS A RELLENAR POR EL IGME			
Nº de la hoja 1:50.000	Cuadrante número	Nº del documento	
2243	4		

DATOS A RELLENAR POR EL CONSULTOR			
CONSULT	ESPECIAL QUE REALIZA LA ESTAC		
A D	V	M	

DATOS A RELLENAR POR EL IGME			
Recibido	Ref. Control	Perforado	Verificado

DATOS A RELLENAR POR EL CONSULTOR

NUMERO DE LA ESTACION	Fotografía	Petro LyM	Macrop.	Micropal.	Sedimen.	Rayos X	Espectro. masas	C 14	Análisis químico	Térmico diferen.	Microso.	Otros análisis
24					1							
25					1							
26					1							
27					1							
28					1							
29					1							
30			1	1								
31					1							
32					1							
33					1							
34					1							
35					1							
36					1							
113					1							
114					1							
115					1							
125					1							
126					1							
127					1							

NUMERO DE LA ESTACION	Fotografía	Petro LyM	Macrop.	Micropal.	Sedimen.	Rayos X	Espectro. masas	C 14	Análisis químico	Térmico diferen.	Microso.	Otros análisis
130					1							
131					1							
132			1	1								
133		1										
135					1							
136			1	1								
137					1							
138					1							
139		1										
140		1										
141		1										
142		1										
143					1							
144			1	1								
145		1										
146		1										
147					1							
148					1							
149					1							

NUMERO DE LA ESTACION	Fotografía	Petro LyM	Macrop.	Micropal.	Sedimen.	Rayos X	Espectro. masas	C 14	Análisis químico	Térmico diferen.	Microso.	Otros análisis
150					1							
151					1							
152					1							
153					1							
154					1							
155					1							
156		1										
157					1							
158			1	1								
159		1										
160					1							
161					1							
162					1							
163					1							
164					1							
165					1							
166			1	1								
167					1							
168			1	1								
169			1	1								
225					1							
226					1							

NUMERO DE LA ESTACION	Fotografía	Petro LyM	Macrop.	Micropal.	Sedimen.	Rayos X	Espectro. masas	C 14	Análisis químico	Térmico diferen.	Microso.	Otros análisis
227			1	1								
229			1	1								
230			1	1								
231			1	1								

EL CONSULTOR – DEBERA MARCAR SOBRE EL MAPA: LAS ESTACIONES CON SU NUMERO DE REFERENCIA (EN AZUL) Y LOS CORTES REALIZADOS SOBRE EL TERRENO (EN ROJO).
PARA UN CONTROL CORRECTO DE LA MARCHA DEL TRABAJO DE CAMPO EL CONSULTOR DEBERA ENVIAR ENTRE LOS DIAS 1 al 7 y 15 al 22 DE CADA MES ESTAS HOJAS AL INSTITUTO GEOLOGICO Y MINERO DE ESPAÑA, DIVISION DE GEOLOGIA. C/ RIOS ROSAS, 23 – MADRID - 3.

Recibido I.G.M.E. el 4-III-76 Enviado el .....
El Supervisor El Consultor

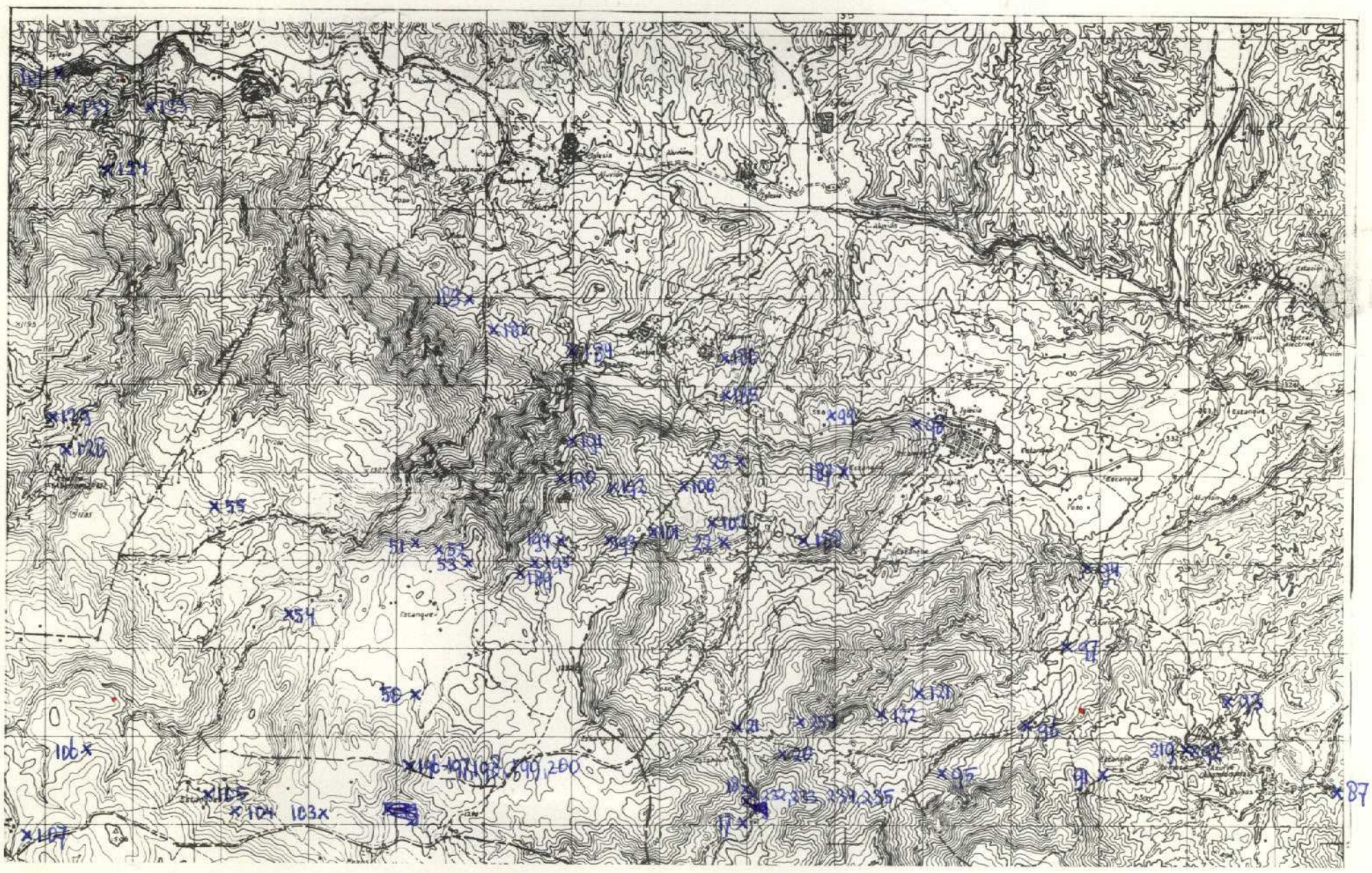

NUMERO DE LA HOJA 22-43 CUADRANTE 4 / 3 2

140

DATOS A RELLENAR POR EL IGME		
Nº de la hoja 1:50.000	Cuadrante numero	Nº del documento
2243	1	

DATOS A RELLENAR POR EL CONSULTOR			
CONSULTOR	ESPECIAL QUE REALIZA LA ESTACION		
A	D	V	M

DATOS A RELLENAR POR EL IGME			
Recibido	Ref. Control	Perforado	Verificado

63

18

DATOS A RELLENAR POR EL CONSULTOR

NUMERO DE LA ESTACION	Fotografía	Petro l.y.M.	Macrop.	Micropal.	Sedimen.	Rayos X	Espectro. masas	C 14	Análisis químico	Térmico diferen.	Microso	Otros análisis
17					1							
18					1							
[illegible]					1							
20					1							
21					1							
22		1										
23					1							
[illegible]			1		1							
50					1							
51					1							
52					1							
53					1							
54					1							
55		1										
87		1										
91		1										
92			1	1								
93		1										
94			1	1								

NUMERO DE LA ESTACION	Fotografía	Petro l.y.M.	Macrop.	Micropal.	Sedimen.	Rayos X	Espectro. masas	C 14	Análisis químico	Térmico diferen.	Microso	Otros análisis
95		1										
96					1							
97					1							
98					1							
99		1										
100					1							
101					1							
102		1										
103					1							
104			1	1								
105					1							
106					1							
107			1	1								
121		1										
122		1										
123					1							
124					1							
128		1										
129					1							

NUMERO DE LA ESTACION	Fotografía	Petro l.y.M.	Macrop.	Micropal.	Sedimen.	Rayos X	Espectro. masas	C 14	Análisis químico	Térmico diferen.	Microso	Otros análisis
134					1							
181			1	1								
182					1							
183					1							
184					1							
185		1										
186					1							
187					1							
188					1							
189					1							
190			1	1								
191					1							
192			1	1								
193		1										
194					1							
195			1	1								
196					1							
197					1							
198					1							
199					1							
200					1							
219			1	1								

NUMERO DE LA ESTACION	Fotografía	Petro l.y.M.	Macrop.	Micropal.	Sedimen.	Rayos X	Espectro. masas	C 14	Análisis químico	Térmico diferen.	Microso	Otros análisis
232					1							
233					1							
234					1							
235					1							
253					1							

EL CONSULTOR.– DEBERA MARCAR SOBRE EL MAPA LAS ESTACIONES CON SU NUMERO DE REFERENCIA (EN AZUL) Y LOS CORTES REALIZADOS SOBRE EL TERRENO (EN ROJO).
PARA UN CONTROL CORRECTO DE LA MARCHA DEL TRABAJO DE CAMPO EL CONSULTOR DEBERA ENVIAR ENTRE LOS DIAS 1 al 7 y 15 al 22 DE CADA MES ESTAS HOJAS AL INSTITUTO GEOLOGICO Y MINERO DE ESPAÑA, DIVISION DE GEOLOGIA. C/ RIOS ROSAS, 23 – MADRID - 3.

Recibido I.G.M.E. el 4-III-76 Enviado el .....

El Supervisor [signature] El Consultor [signature]

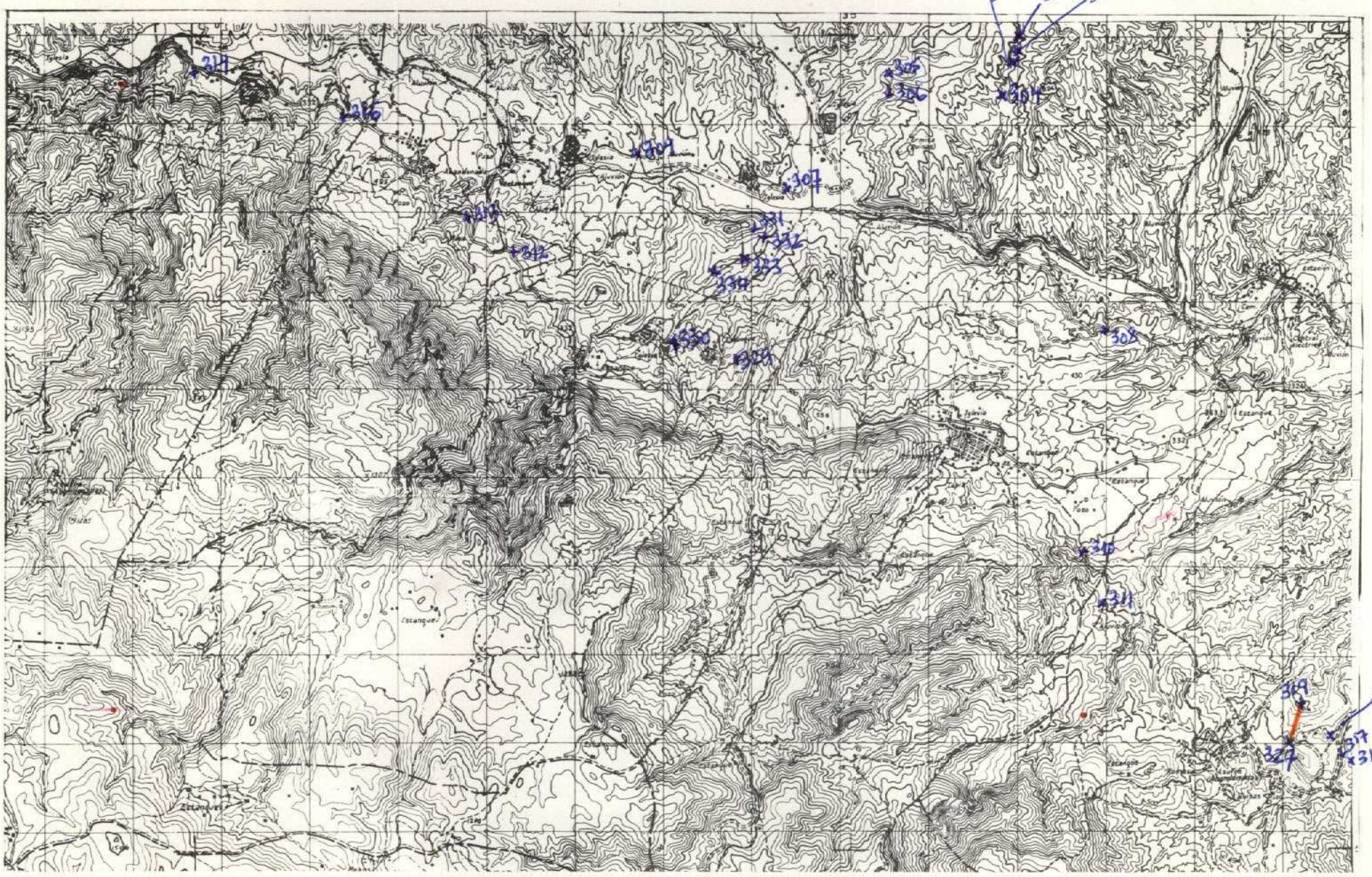

NUMERO DE LA HOJA 22931 CUADRANTE 1

4	
3	2

164

DATOS A RELLENAR POR EL IGME		
Nº de la hoja 1:50.000	Cuadrante número	Nº del documento
22931		

DATOS A RELLENAR POR EL CONSULTOR ESPECIAL QUE REALIZA LA ESTACION	
AD	BA

DATOS A RELLENAR POR EL IGME			
Recibido	Ref. Control	Perforado	Verificado

DATOS A RELLENAR POR EL CONSULTOR

NUMERO DE LA ESTACION	Fotografía	MUESTRAS: Petro LyM	Macrop.	Micropal.	Sedimen.	Rayos X	Espectro. masas	C 14	Análisis químico	Térmico diferen.	Microso	Otros análisis
301				1								
302				1								
303				1								
304				1								
305				1								
306				1								
307				1								
308				1								
309				1								
310				1								
311				1								
312				1								
313				1								
314				1								
316				1								
317				1								
318				1								
319				1 1								
320				1								

NUMERO DE LA ESTACION	Fotografía	MUESTRAS: Petro LyM	Macrop.	Micropal.	Sedimen.	Rayos X	Espectro. masas	C 14	Análisis químico	Térmico diferen.	Microso	Otros análisis
321				1	1							
322				1								
323				1	1							
324				1								
325				1								
326				1	1							
327				1	1							
328		1										
329				1								
330				1								
331				1								
332				1								
333				1								
334				1								

DATOS A RELLENAR POR EL CONSULTOR

NUMERO DE LA ESTACION	Fotografía	MUESTRAS: Petro LyM	Macrop.	Micropal.	Sedimen.	Rayos X	Espectro. masas	C 14	Análisis químico	Térmico diferen.	Microso	Otros análisis

NUMERO DE LA ESTACION	Fotografía	MUESTRAS: Petro LyM	Macrop.	Micropal.	Sedimen.	Rayos X	Espectro. masas	C 14	Análisis químico	Térmico diferen.	Microso	Otros análisis

EL CONSULTOR.– DEBERA MARCAR SOBRE EL MAPA: LAS ESTACIONES CON SU NUMERO DE REFERENCIA (EN AZUL) Y LOS CORTES REALIZADOS SOBRE EL TERRENO (EN ROJO).
PARA UN CONTROL CORRECTO DE LA MARCHA DEL TRABAJO DE CAMPO EL CONSULTOR DEBERA ENVIAR ENTRE LOS DIAS 1 al 7 y 15 al 22 DE CADA MES ESTAS HOJAS AL INSTITUTO GEOLOGICO Y MINERO DE ESPAÑA, DIVISION DE GEOLOGIA. C/ RIOS ROSAS, 23 – MADRID - 3.

Recibido I.G.M.E. el 20-V-76 Enviado el .....

El Supervisor

El Consultor

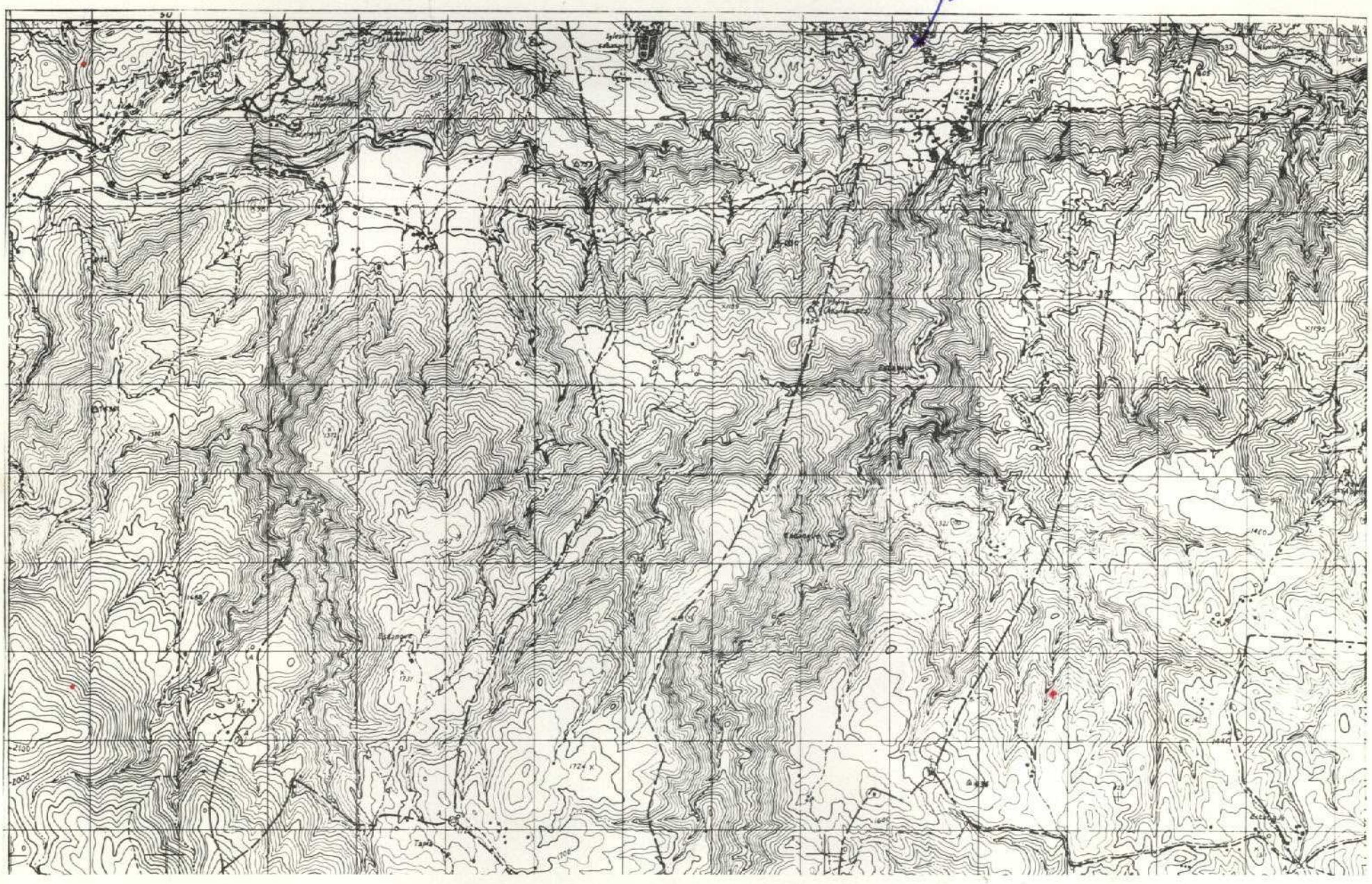

NUMERO DE LA HOJA 22-43 CUADRANTE 4 1 3 2

165

DATOS A RELLENAR POR EL IGME		
Nº de la hoja 1:50.000	Cuadrante número	Nº del documento
7243	4	

DATOS A RELLENAR POR EL CONSULTOR			
CONSULT.	ESPECIAL	QUE REALIZ.	LA ESTAC.
A	D	B	A

DATOS A RELLENAR POR EL IGME			
Recibido	Ref. Control	Perforado	Verificado

DATOS A RELLENAR POR EL CONSULTOR

NUMERO DE LA ESTACION	Fotografía	MUESTRAS: Petro l.y M.	Macrop.	Micropal.	Sedimen.	Rayos X	Espectro. masas	C 14	Análisis químico	Térmico diferen.	Microso	Otros análisis
315				1								

NUMERO DE LA ESTACION	Fotografía	MUESTRAS: Petro l.y M.	Macrop.	Micropal.	Sedimen.	Rayos X	Espectro. masas	C 14	Análisis químico	Térmico diferen.	Microso	Otros análisis

NUMERO DE LA ESTACION	Fotografía	MUESTRAS: Petro l.y M.	Macrop.	Micropal.	Sedimen.	Rayos X	Espectro. masas	C 14	Análisis químico	Térmico diferen.	Microso	Otros análisis

NUMERO DE LA ESTACION	Fotografía	MUESTRAS: Petro l.y M.	Macrop.	Micropal.	Sedimen.	Rayos X	Espectro. masas	C 14	Análisis químico	Térmico diferen.	Microso	Otros análisis

EL CONSULTOR – DEBERA MARCAR SOBRE EL MAPA: LAS ESTACIONES CON SU NUMERO DE REFERENCIA (EN AZUL) Y LOS CORTES REALIZADOS SOBRE EL TERRENO (EN ROJO).
PARA UN CONTROL CORRECTO DE LA MARCHA DEL TRABAJO DE CAMPO EL CONSULTOR DEBERA ENVIAR ENTRE LOS DIAS 1 al 7 y 15 al 22 DE CADA MES ESTAS HOJAS AL INSTITUTO GEOLOGICO Y MINERO DE ESPAÑA, DIVISION DE GEOLOGIA. C/ RIOS ROSAS, 23 – MADRID - 3

Recibido I.G.M.E. el 20-V-76 Enviado el .....
El Supervisor El Consultor

NUMERO DE LA HOJA 22-43 CUADRANTE

~~4~~	1
3	2

189

DATOS A RELLENAR POR EL IGME			
Nº de la hoja 1:50.000	Cuadrante numero	Nº del documento	
22434			

DATOS A RELLENAR POR EL CONSULTOR		
CONSULT.	ESPECIAL QUE REALIZA LA ESTAC.	
AD	BA	

DATOS A RELLENAR POR EL IGME			
Recibido	Ref. Control	Perforado	Verificado

DATOS A RELLENAR POR EL CONSULTOR

NUMERO DE LA ESTACION	Fotografia	MUESTRAS: Petro l.y M.	Macrop.	Micropal.	Sedimen.	Rayos X	Espectro. masas	C 14	Analisis quimico	Termico diferen.	Microso.	Otros analisis
335				1	1							
336				1	1							
337				1	1							
338				1	1							
339				1	1							
340				1	1							
341				1	1							
342				1	1							
343				1	1							
344				1	1							
345				1	1							
346				1	1							
347				1	1							

NUMERO DE LA ESTACION	Fotografia	MUESTRAS: Petro l.y M.	Macrop.	Micropal.	Sedimen.	Rayos X	Espectro. masas	C 14	Analisis quimico	Termico diferen.	Microso.	Otros analisis

NUMERO DE LA ESTACION	Fotografia	MUESTRAS: Petro l.y M.	Macrop.	Micropal.	Sedimen.	Rayos X	Espectro. masas	C 14	Analisis quimico	Termico diferen.	Microso.	Otros analisis

NUMERO DE LA ESTACION	Fotografia	MUESTRAS: Petro l.y M.	Macrop.	Micropal.	Sedimen.	Rayos X	Espectro. masas	C 14	Analisis quimico	Termico diferen.	Microso.	Otros analisis

EL CONSULTOR.– DEBERA MARCAR SOBRE EL MAPA: LAS ESTACIONES CON SU NUMERO DE REFERENCIA (EN AZUL) Y LOS CORTES REALIZADOS SOBRE EL TERRENO (EN ROJO).
PARA UN CONTROL CORRECTO DE LA MARCHA DEL TRABAJO DE CAMPO EL CONSULTOR DEBERA ENVIAR ENTRE LOS DIAS 1 al 7 y 15 al 22 DE CADA MES ESTAS HOJAS AL INSTITUTO GEOLOGICO Y MINERO DE ESPAÑA, DIVISION DE GEOLOGIA C/ RIOS ROSAS, 23 – MADRID - 3.

Recibido I.G.M.E. el 31-10-71 Enviado el .....

El Supervisor

El Consultor

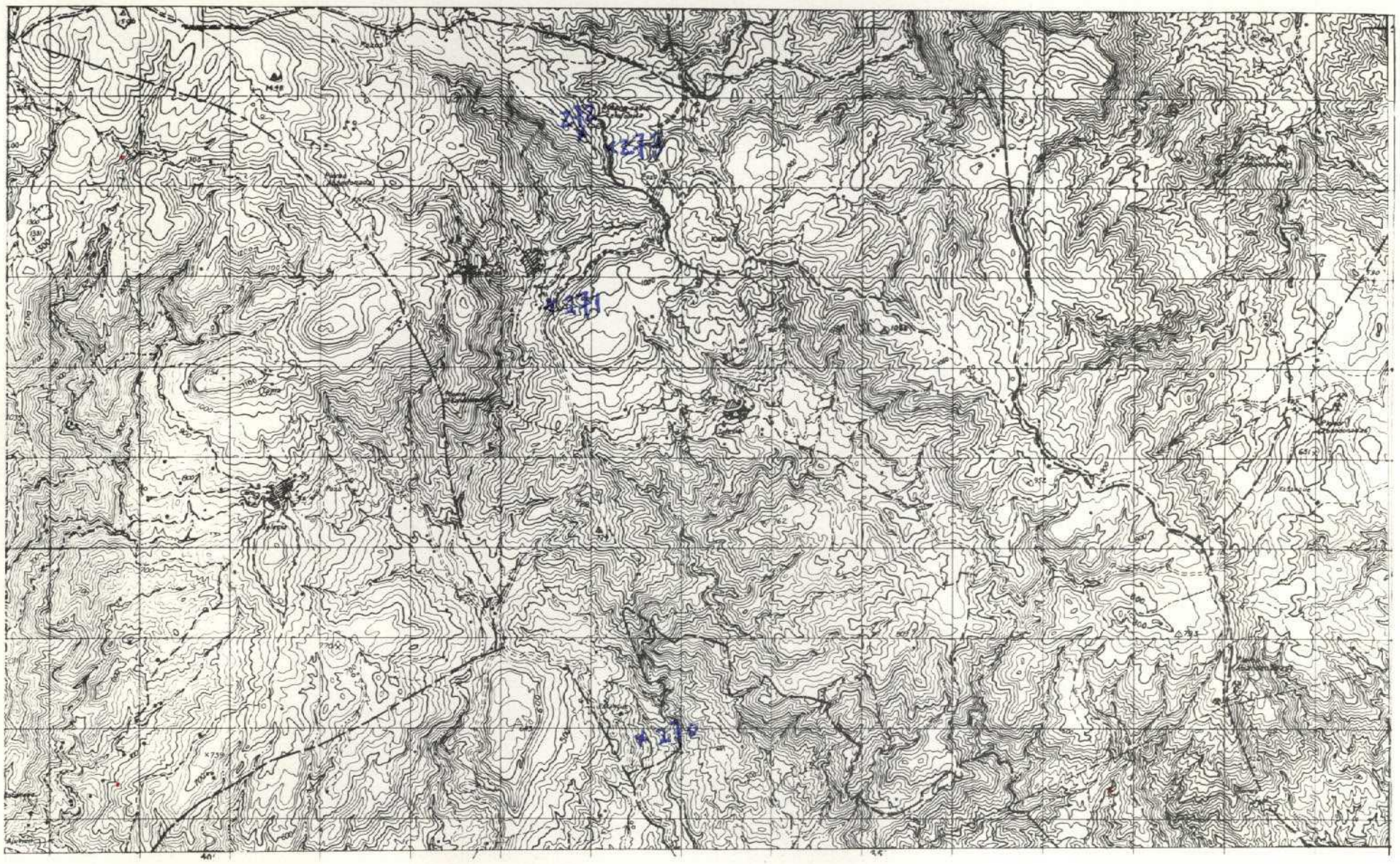

22-43

NUMERO DE LA HOJA 22-43 CUADRANTE

4	1
3	2

214

| DATOS A RELLENAR POR EL IGME | | |

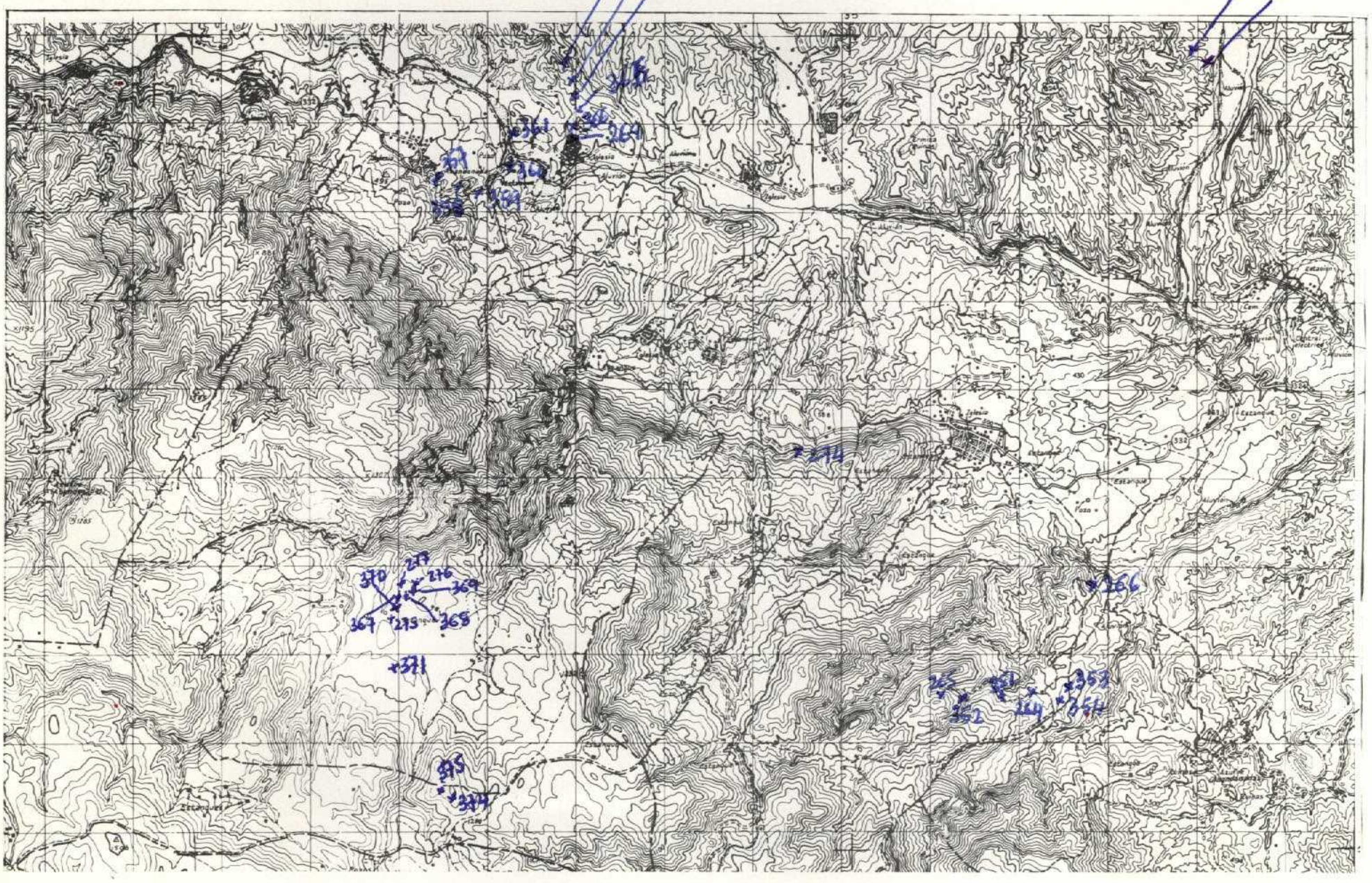

NUMERO DE LA HOJA | CUADRANTE

4	1
3	2

215

DATOS A RELLENAR POR EL IGME		
Nº de la hoja 1:50.000	Cuadrante número	Nº del documento
22431		

DATOS A RELLENAR POR EL CONSULT.			
CONSULT.		ESPECIAL QUE REALIZA LA ESTAD.	
AD		BA	

DATOS A RELLENAR POR EL IGME			
Recibido	Ref. Control	Perforado	Verificado

DATOS A RELLENAR POR EL CONSULTOR

NUMERO DE LA ESTACION	Fotografía	Petro l.y M.	Macrop.	Micropal.	Sedimen.	Rayos X	Espectro masas	C 14	Análisis químico	Térmico diferen.	Microso.	Otros análisis
265	1											
266	1											
269	1											
274	1											
351				1								
352				1								
353				1								
354				1								
357				1								
358				1								
359				1								
360				1								
361				1								
362				1								
363				1								
364				1								
365				1								
366				1								
2641												

NUMERO DE LA ESTACION	Fotografía	Petro l.y M.	Macrop.	Micropal.	Sedimen.	Rayos X	Espectro masas	C 14	Análisis químico	Térmico diferen.	Microso.	Otros análisis
275	1											
276	1											
277	1											
367				1								
368				1								
369				1								
370				1								
371				1								
374				1								
375				1								
376				1								
377				1								

DATOS A RELLENAR POR EL CONSULTOR

NUMERO DE LA ESTACION	Fotografía	Petro l.y M.	Macrop.	Micropal.	Sedimen.	Rayos X	Espectro masas	C 14	Análisis químico	Térmico diferen.	Microso.	Otros análisis

NUMERO DE LA ESTACION	Fotografía	Petro l.y M.	Macrop.	Micropal.	Sedimen.	Rayos X	Espectro masas	C 14	Análisis químico	Térmico diferen.	Microso.	Otros análisis

EL CONSULTOR.— DEBERA MARCAR SOBRE EL MAPA: LAS ESTACIONES CON SU NUMERO DE REFERENCIA (EN AZUL) Y LOS CORTES REALIZADOS SOBRE EL TERRENO (EN ROJO).
PARA UN CONTROL CORRECTO DE LA MARCHA DEL TRABAJO DE CAMPO EL CONSULTOR DEBERA ENVIAR ENTRE LOS DIAS 1 al 7 y 15 al 22 DE CADA MES ESTAS HOJAS AL INSTITUTO GEOLOGICO Y MINERO DE ESPAÑA, DIVISION DE GEOLOGIA C/ RIOS ROSAS, 23 – MADRID - 3.

Recibido I.G.M.E. el 5-VII-76 Enviado el .....
El Supervisor El Consultor

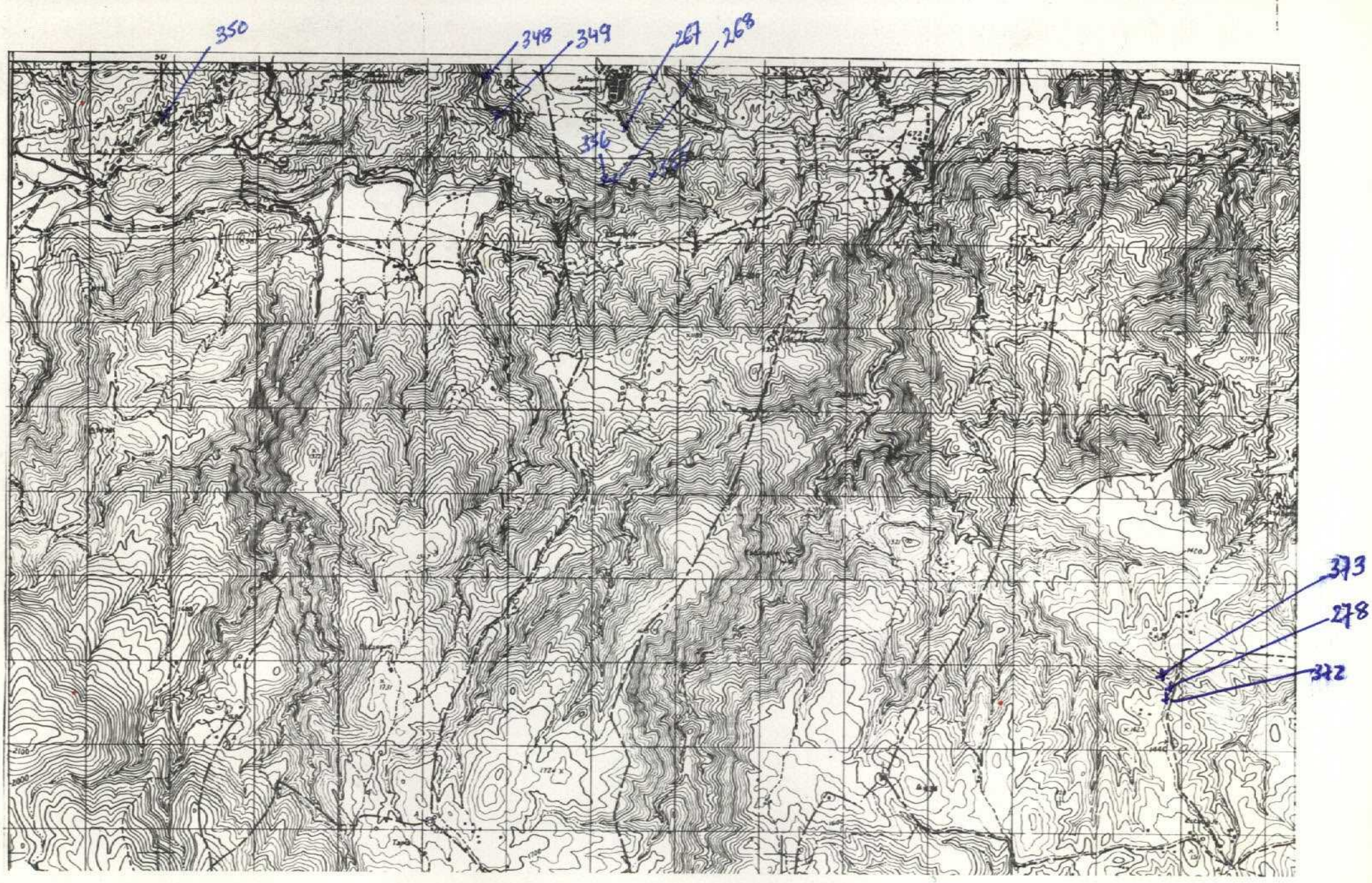

NUMERO DE LA HOJA 22-43 CUADRANTE 4 1 3 2

216

DATOS A RELLENAR POR EL IGME		
Nº de la hoja 1:50.000	Cuadrante numero	Nº del documento
22434		

DATOS A RELLENAR POR EL CONSULT.	
CONSULT.	ESPECIAL QUE REALIZA LA ESTACION
AD	BA

DATOS A RELLENAR POR EL IGME			
Recibido	Ref. Control	Perforado	Verificado

DATOS A RELLENAR POR EL CONSULTOR

NUMERO DE LA ESTACION	Fotografia	MUESTRAS: Petro l.y M.	Macrop.	Micropol.	Sedimen.	Rayos X	Espectro. masas	C 14	Analisis quimico	Termico diferen.	Microso.	Otros analisis
348				1								
349				1								
350				1								
267	1											
268	1											
355				1								
356				1								
278	1											
372				1								
373				1								

DATOS A RELLENAR POR EL CONSULTOR

NUMERO DE LA ESTACION	Fotografia	MUESTRAS: Petro l.y M.	Macrop.	Micropol.	Sedimen.	Rayos X	Espectro. masas	C 14	Analisis quimico	Termico diferen.	Microso.	Otros analisis

DATOS A RELLENAR POR EL CONSULTOR

NUMERO DE LA ESTACION	Fotografia	MUESTRAS: Petro l.y M.	Macrop.	Micropol.	Sedimen.	Rayos X	Espectro. masas	C 14	Analisis quimico	Termico diferen.	Microso.	Otros analisis

DATOS A RELLENAR POR EL CONSULTOR

NUMERO DE LA ESTACION	Fotografia	MUESTRAS: Petro l.y M.	Macrop.	Micropol.	Sedimen.	Rayos X	Espectro. masas	C 14	Analisis quimico	Termico diferen.	Microso.	Otros analisis

EL CONSULTOR.– DEBERA MARCAR SOBRE EL MAPA LAS ESTACIONES CON SU NUMERO DE REFERENCIA (EN AZUL) Y LOS CORTES REALIZADOS SOBRE EL TERRENO (EN ROJO).
PARA UN CONTROL CORRECTO DE LA MARCHA DEL TRABAJO DE CAMPO EL CONSULTOR DEBERA ENVIAR ENTRE LOS DIAS 1 al 7 y 15 al 22 DE CADA MES ESTAS HOJAS AL INSTITUTO GEOLOGICO Y MINERO DE ESPAÑA, DIVISION DE GEOLOGIA. C/ RIOS ROSAS, 23 – MADRID - 3.

Recibido I.G.M.E. el 5-VII-76 Enviado el .....
El Supervisor ..... El Consultor .....

NUMERO DE LA HOJA 22-43 CUADRANTE 4 1 / 3 2

217

| DATOS A RELLENAR POR EL IGME | | |

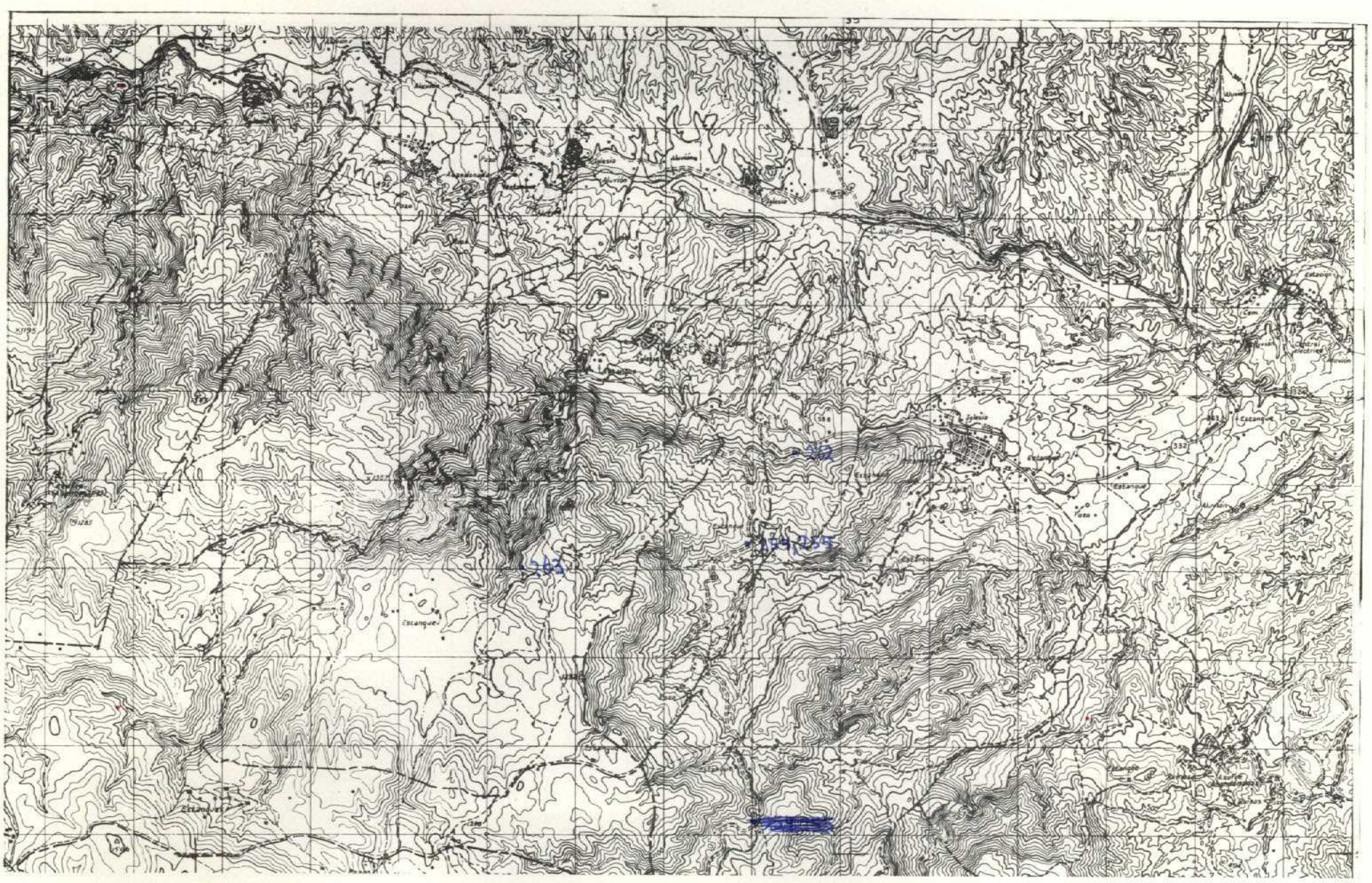
Estanque
Iglesia
Alluvión
Cem.
Cantera
Cementerio
Fuente
Pozo
Molino
Ermita
Casas
Cruz
Camino
Vereda
Puente
Ruinas
Cortijo
Cerro
Arroyo
Río
Embalse
Presa
Canal
Tanque
Depósito
Torre
Castillo
Mina
Pozo mina
Galería
Cantera
Vertedero
Escombrera
Aeropuerto
Pista
Ferrocarril
Carretera
Puente
Túnel
Viaducto
Estación
Apeadero
Muelle
Faro
Boya
Playa
Dique
Rompeolas
Canal navegable
Río navegable
Lago
Laguna
Pantano
Marisma
Salina
Glaciar
Nieve
Bosque
Monte bajo
Matorral
Cultivo
Huerta
Viña
Olivar
Pastizal
Erial
Roca
Peñasco
Cueva
Sima
Dolmen
Menhir
Yacimiento
Ruinas
Cruz
Ermita
Iglesia
Cementerio
Cem.
Fuente
Pozo
Molino
Cortijo
Casas

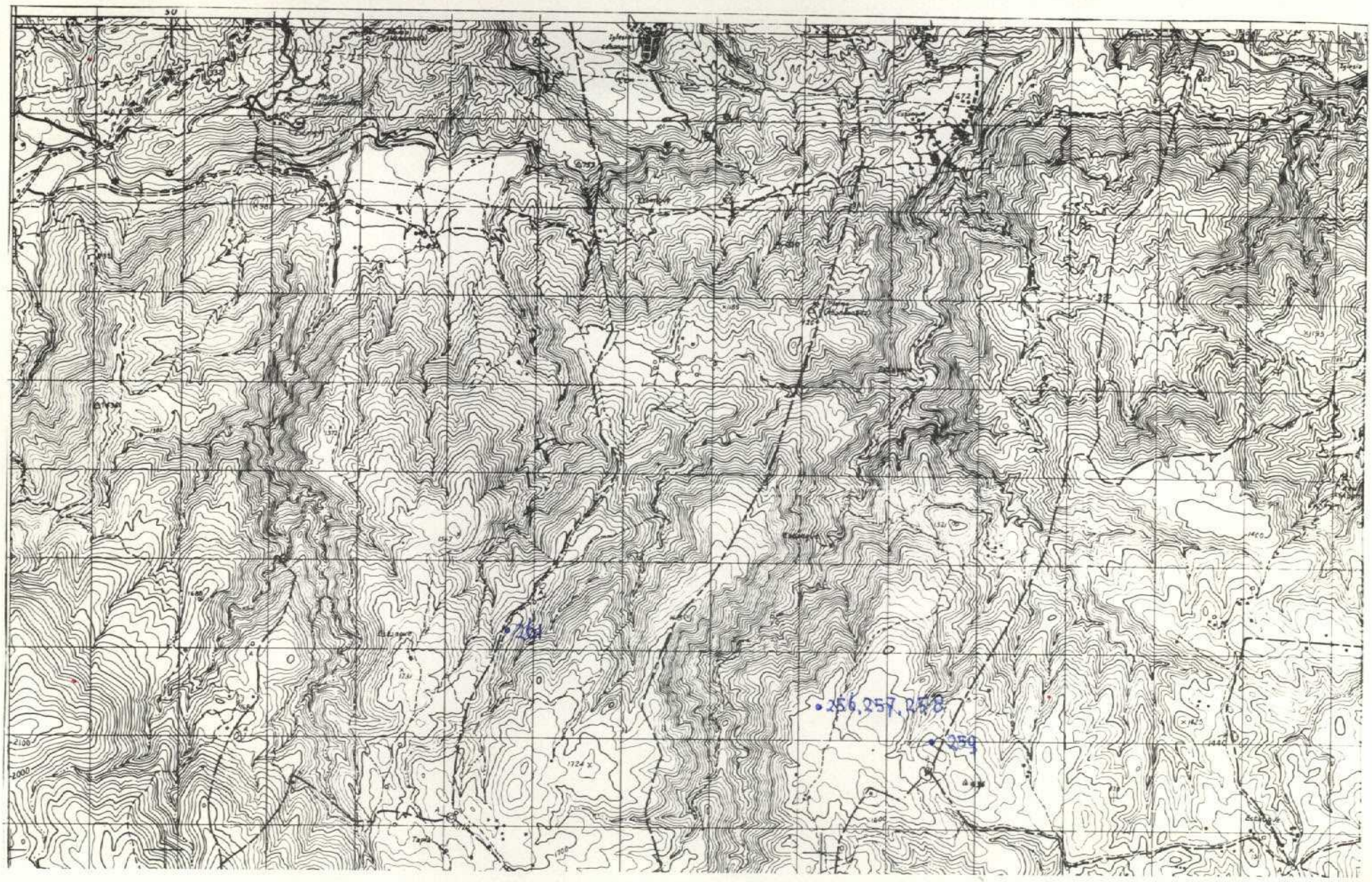

NUMERO DE LA HOJA 22-43 CUADRANTE 1 2 3 4

219

DATOS A RELLENAR POR EL IGME		
Nº de la hoja 1:50.000	Cuadrante número	Nº del documento
22434		

DATOS A RELLENAR POR EL CONSULTOR			
CONSULT	ESPECIAL QUE REAL	LA ESTAC	
A	D	V	M

DATOS A RELLENAR POR EL IGME			
Recibido	Ref. Control	Perforado	Verificado

DATOS A RELLENAR POR EL CONSULTOR

NUMERO DE LA ESTACION	Fotografía	MUESTRAS: Petro l.y M.	Macrop.	Micropal.	Sedimen.	Rayos X	Espectro masas	C 14	Análisis químico	Térmico diferen.	Microso.	Otros análisis
2561												
2571												
2581												
2591												
2611												

NUMERO DE LA ESTACION	Fotografía	MUESTRAS: Petro l.y M.	Macrop.	Micropal.	Sedimen.	Rayos X	Espectro masas	C 14	Análisis químico	Térmico diferen.	Microso.	Otros análisis

NUMERO DE LA ESTACION	Fotografía	MUESTRAS: Petro l.y M.	Macrop.	Micropal.	Sedimen.	Rayos X	Espectro masas	C 14	Análisis químico	Térmico diferen.	Microso.	Otros análisis

NUMERO DE LA ESTACION	Fotografía	MUESTRAS: Petro l.y M.	Macrop.	Micropal.	Sedimen.	Rayos X	Espectro masas	C 14	Análisis químico	Térmico diferen.	Microso.	Otros análisis

EL CONSULTOR.– DEBERA MARCAR SOBRE EL MAPA: LAS ESTACIONES CON SU NUMERO DE REFERENCIA (EN AZUL) Y LOS CORTES REALIZADOS SOBRE EL TERRENO (EN ROJO).
PARA UN CONTROL CORRECTO DE LA MARCHA DEL TRABAJO DE CAMPO EL CONSULTOR DEBERA ENVIAR ENTRE LOS DIAS 1 al 7 y 15 al 22 DE CADA MES ESTAS HOJAS AL INSTITUTO GEOLOGICO Y MINERO DE ESPAÑA. DIVISION DE GEOLOGIA. C/ RIOS ROSAS, 23 – MADRID - 3.

Recibido I.G.M.E. el 28-01-76 Enviado el .....

El Supervisor

El Consultor

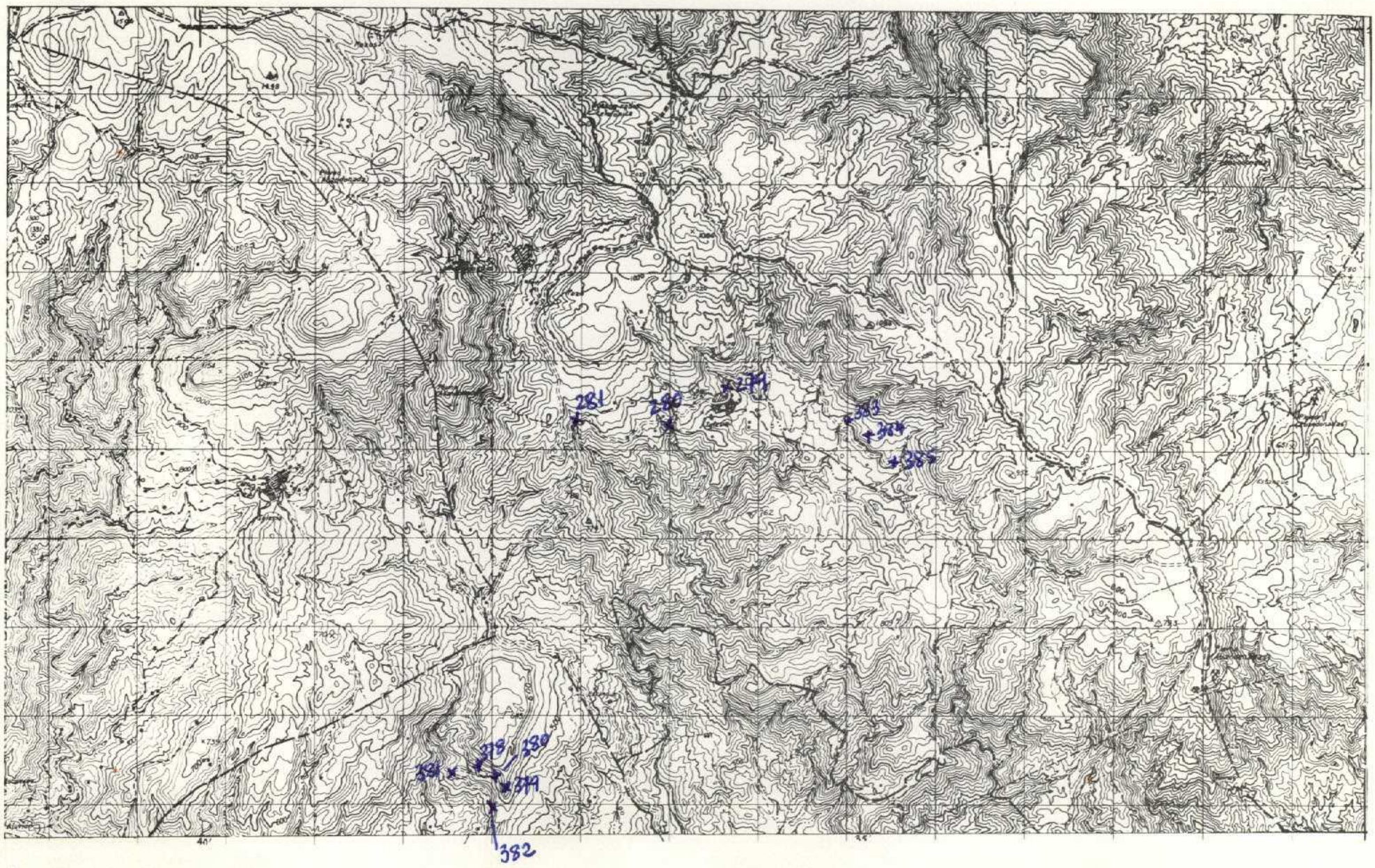

NUMERO DE LA HOJA 22-43 CUADRANTE

4	1
3	2

293

| DATOS A RELLENAR POR EL IGME | | |