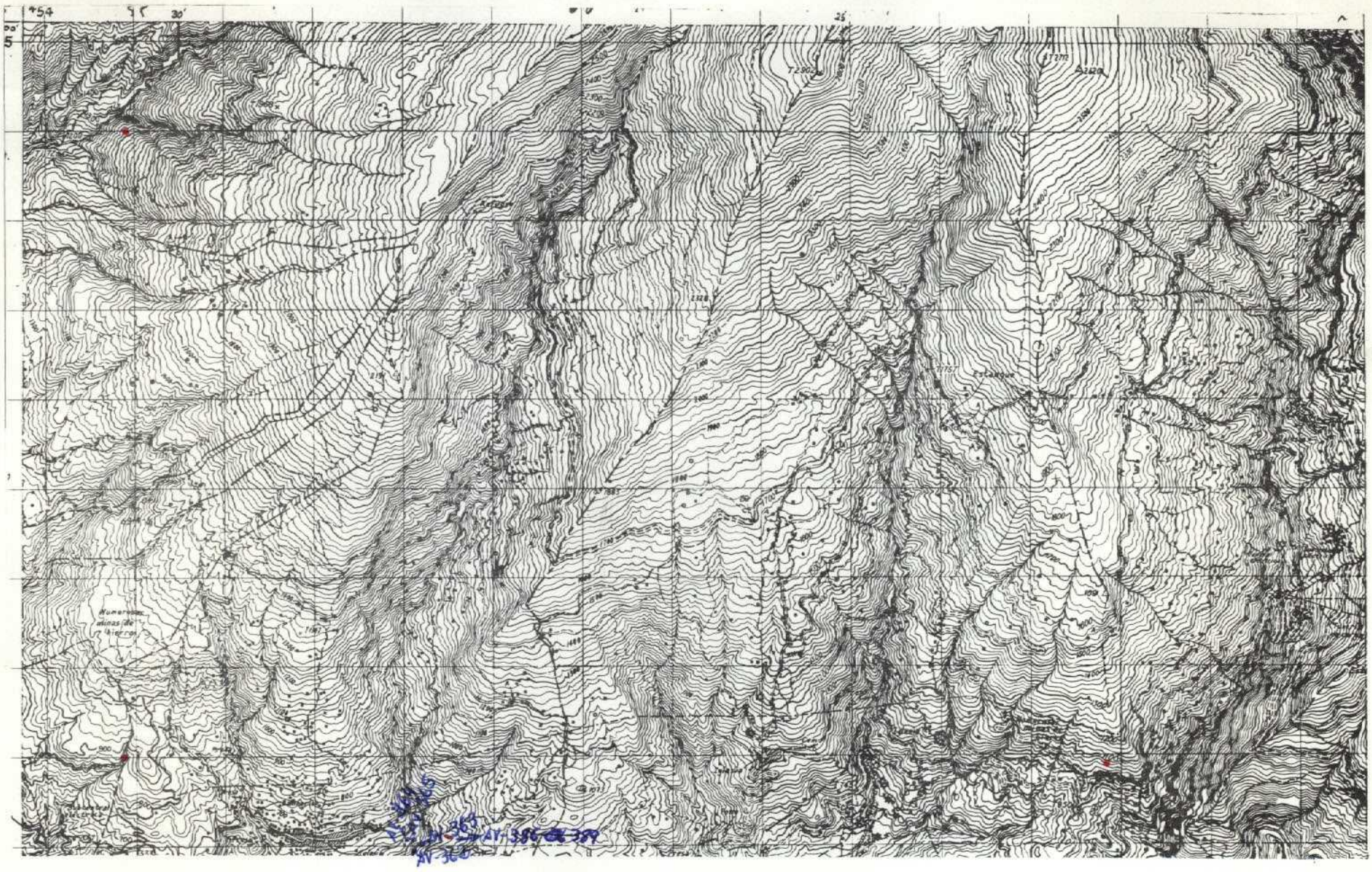

NUMERO DE LA HOJA 2043 CUADRANTE 4 | 1 / 3 | 2

121

| DATOS A RELLENAR POR EL IGME | | |

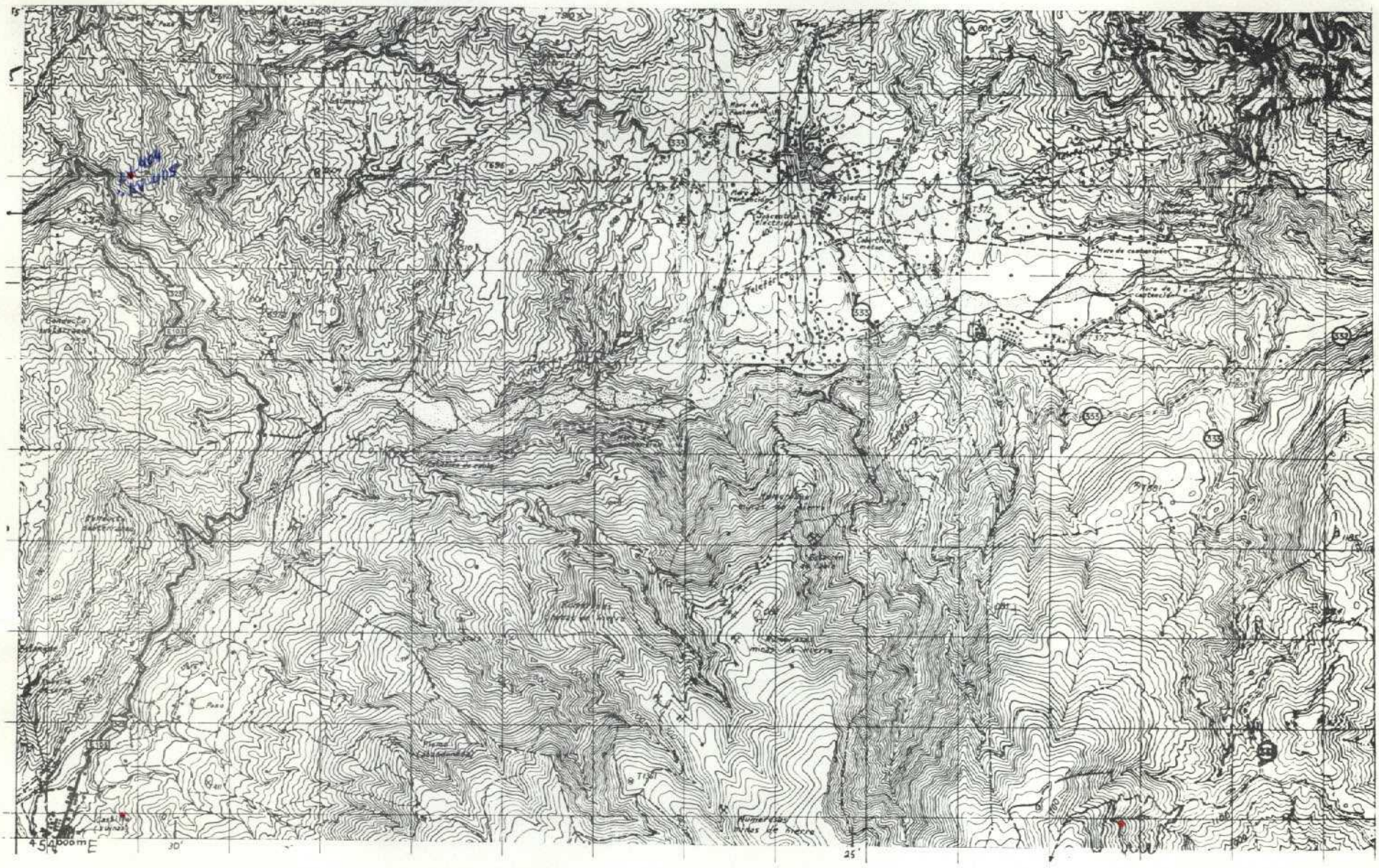

NUMERO DE LA HOJA 2043 CUADRANTE 4 | 1 / 2 | 2

122

DATOS A RELLENAR POR EL IGME								
Nº de la hoja 1:50.000				Cuadrante numero	Nº del documento			
1	2	3	4	5	6	7	8	9
2	0	4	3	3	K	6	0	1

DATOS A RELLENAR POR EL CONSUL.			
CONSULT		ESPECIAL QUE REAL	LA ESTAC
10	11	12	13
A	D	A	V

DATOS A RELLENAR POR EL IGME										
Recibido						Ref. Control				Perforado	Verificado
71	72	73	74	75	76	77	78	79	80		
1	6	0	5	7	4						

DATOS A RELLENAR POR EL CONSULTOR

| CON NUMEROS | | | | | | | | CON UNOS EN CASO AFIRMATIVO | | | | | | | | | |

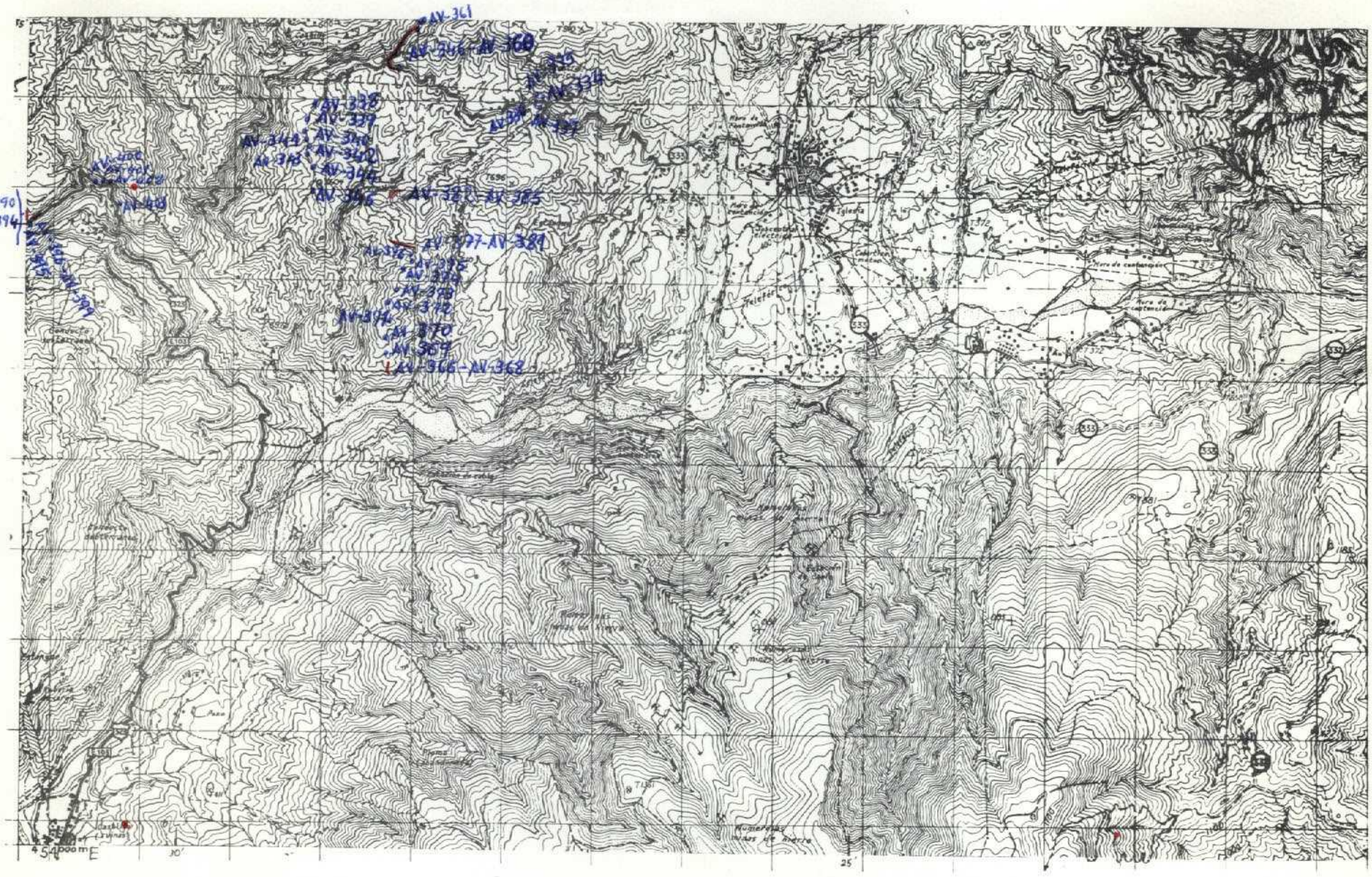
AV-361
AV-346-AV-360
AV-334
AV-338
AV-337
AV-343
AV-346
AV-345
AV-342
AV-344
AV-347
AV-348-AV-385
AV-390
hasta AV-394
AV-377-AV-381
AV-376
AV-375
AV-374
AV-373
AV-372
AV-371
AV-370
AV-369
AV-366-AV-368
Iglesia
Telefónica
Cementerio
Ruinas
Minas de Sierra
Minas de Sierra
Minas de Sierra

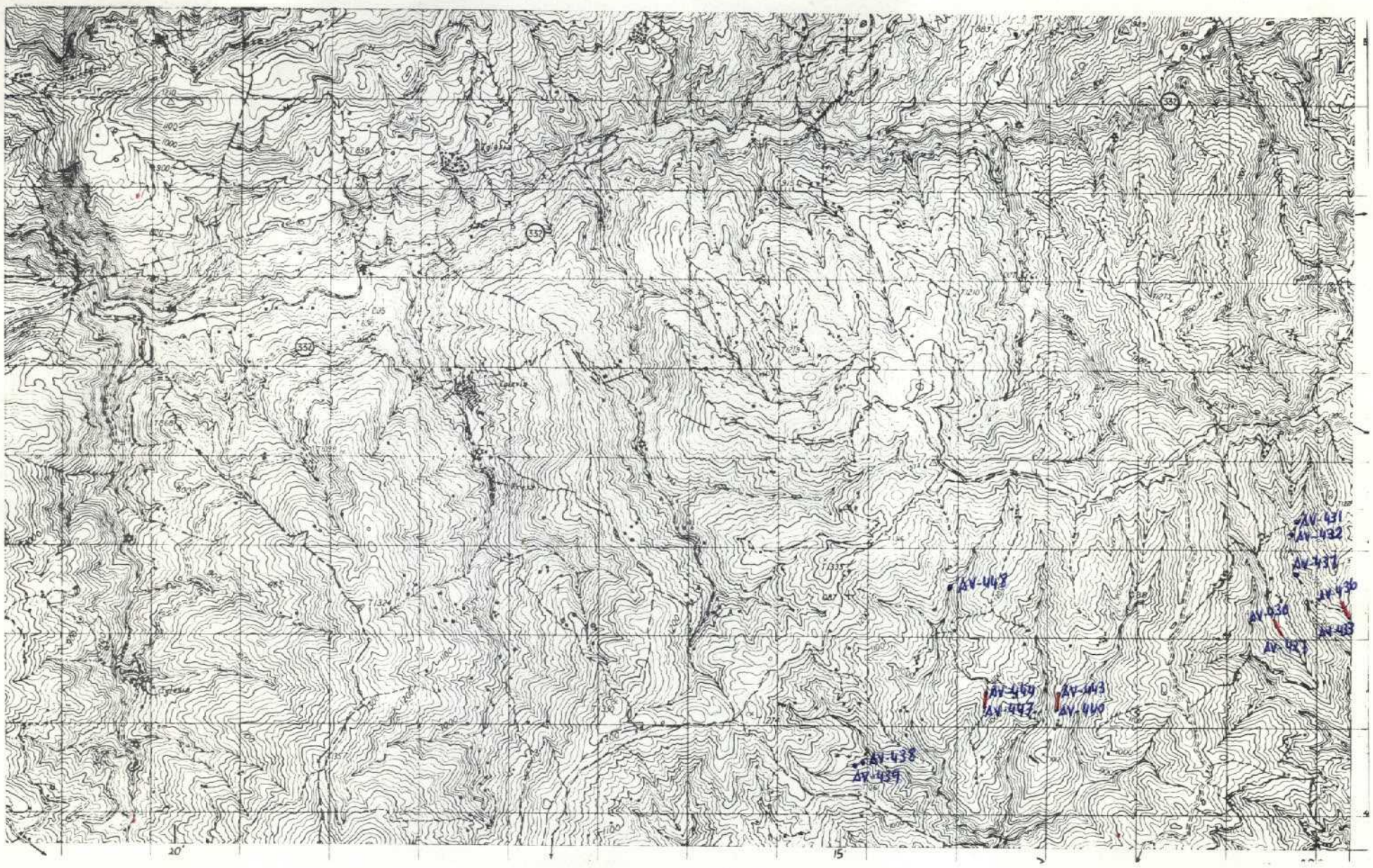

NUMERO DE LA HOJA 2043 CUADRANTE 4 | 1 / 3 | 2

22

251

DATOS A RELLENAR POR EL IGME			
Nº de la hoja 1:50.000	Cuadrante número	Nº del documento	
1 2 3 4	5	6 7 8 9	
2043	2	K561	

DATOS A RELLENAR POR EL CONSUL	
CONSULT.	ESPECIAL QUE REALIZA ESTAC.
10 11	12 13
AD	AV

DATOS A RELLENAR POR EL IGME			
Recibido	Ref. Control	Perforado	Verificado
71 72 73 74 75 76	77 78 79 80		
110974			

DATOS A RELLENAR POR EL CONSULTOR

CON NUMEROS — CON UNOS EN CASO AFIRMATIVO

NUMERO DE LA ESTACION	Fecha DIA	Fecha MES	Fecha AÑO	MEDICION Rumbo	Buzamiento	Croquis	Fotogra.	MUESTRAS Petro. y M.	Macrop.	Micropal.	Sedimen.	Rayos X	Espectro. Indos.	C 14	Análisis químico	Térmico diferenc.	Microsc.	Otros análisis	PUNTOS DE INTERES SINGULAR Mineralo.	Tectóni.	Paleont.	Estratig.	Litologic.	Paleogeo.	Hidrogr.	Economi.	Formaci. recientes	TIPO DE TERR. Plutónic.	Metamór.	Sedimen.	Volcanic.	Indifer.
14 15 16 17	18 19	20 21	22 23	24	25	26	27	28	29	30	31	32	33	34	35	36	37	38	39	40	41	42	43	44	45	46	47	48	49	50	51	52
0427	17	07	74	1	1			1														1							1			
0428	17	07	74					1														1							1			
0429	17	07	74					1														1							1			
0430	17	07	74					1														1							1			
0431	17	07	74	1	1			1																					1			
0432	17	07	74					1																					1			
0433	17	07	74	1	1			1														1							1			
0434	17	07	74					1														1							1			
0435	17	07	74	1	1			1														1							1			
0436	17	07	74					1														1							1			
0437	17	07	74					1																					1			
0438	30	07	74					1																					1			
0439	30	07	74					1																					1			
0440	01	08	74					1														1							1			
0441	01	08	74					1														1							1			
0442	01	08	74					1														1							1			
0443	01	08	74					1														1							1			
0444	02	08	74					1														1							1			
0445	02	08	74					1														1							1			
0446	02	08	74					1														1							1			
0447	02	08	74					1														1							1			
0448	02	08	74	1	1			1														1							1			

DATOS A RELLENAR POR EL CONSULTOR

CON NUMEROS — CON UNOS EN CASO AFIRMATIVO

NUMERO DE LA ESTACION	Fecha DIA	Fecha MES	Fecha AÑO	MEDICION Rumbo	Buzami.	Croquis	Fotogra.	MUESTRAS Petro. y M.	Macrop.	Micropal.	Sedimen.	Rayos X	Espectro. Indos.	C 14	Análisis químico	Térmico diferenc.	Microsc.	Otros análisis	PUNTOS DE INTERES SINGUL. Mineralo.	Tectóni.	Paleont.	Estratig.	Litologi.	Paleog.	Hidrogr.	Economi.	Formaci. recientes	TIPO DE TERR. Plutóni.	Metamó.	Sedime.	Volcani.	Indifer.
14 15 16 17	18 19	20 21	22 23	24	25	26	27	28	29	30	31	32	33	34	35	36	37	38	39	40	41	42	43	44	45	46	47	48	49	50	51	52

EL CONSULTOR.– DEBERA MARCAR SOBRE EL MAPA: LAS ESTACIONES CON SU NUMERO DE REFERENCIA (EN AZUL) Y LOS CORTES REALIZADOS SOBRE EL TERRENO (EN ROJO).
PARA UN CONTROL CORRECTO DE LA MARCHA DEL TRABAJO DE CAMPO EL CONSULTOR DEBERA ENVIAR ENTRE LOS DIAS 1 al 7 y 15 al 22 DE CADA MES ESTAS HOJAS AL INSTITUTO GEOLOGICO Y MINERO DE ESPAÑA, DIVISION DE GEOLOGIA. C/ RIOS ROSAS, 23 – MADRID - 3.

EQUIPO DE RECEPCION DEL IGME

EL CONSULTOR

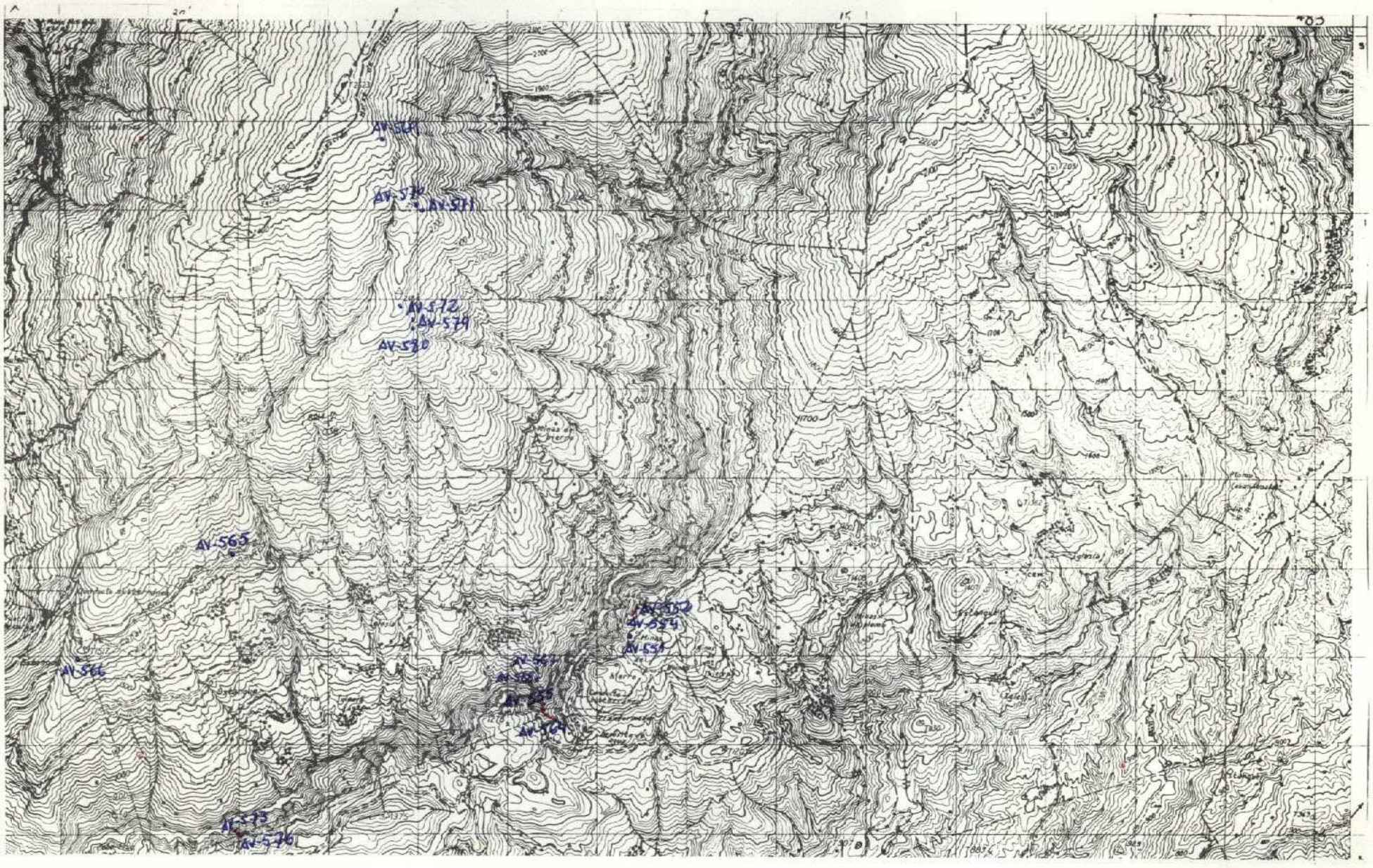

NUMERO DE LA HOJA 2043 CUADRANTE 4 1 3 2

28

252

DATOS A RELLENAR POR EL IGME								
Nº de la hoja 1:50.000				Cuadrante número	Nº del documento			
1	2	3	4	5	6	7	8	9
2	0	4	3	1	K	5	1	4

DATOS A RELLENAR POR EL CONSULTOR			
CONSULT		ESPECIAL QUE REALIZA LA ESTAC.	
10	11	12	13
A	D	A	V

DATOS A RELLENAR POR EL IGME									
Recibido						Ref. Control		Perforado	Verificado
71	72	73	74	75	76	77	78	79	80
1	1	0	9	7	4				

DATOS A RELLENAR POR EL CONSULTOR

CON NUMEROS — CON UNOS EN CASO AFIRMATIVO

NUMERO DE LA ESTACION (14–17)	Fecha DIA (18–19)	Fecha MES (20–21)	Fecha AÑO (22–23)	MEDICION: Rumbo (24)	Buzamiento (25)	Croquis (26)	Fotogra (27)	MUESTRAS: Petro I y M (28)	Macrop. (29)	Micropal (30)	Sedimen (31)	Rayos X (32)	Espectro medida (33)	C 14 (34)	Análisis químico diferenc. (35)	Microso (36)	Otros análisis (37)	(38)	PUNTOS DE INTERES SINGULAR: Mineralo (39)	Tectoni. (40)	Paleont (41)	Estratig (42)	Litologia (43)	Paleogeo (44)	Hidroge (45)	Economi (46)	Formas recientes (47)	TIPO DE TERR: Plutoni. (48)	Metamo (49)	Sedimen (50)	Volcanic (51)	Indifer. (52)
0551	20	08	74					1															1					1				
0552	20	08	74					1																				1				
0553	20	08	74					1																				1				
0554	20	08	74					1																				1				
0555	20	08	74					1																				1				
0556	20	08	74					1																				1				
0557	20	08	74					1																				1				
0558	20	08	74	1	1			1																				1				
0559	20	08	74	1	1			1																				1				
0560	20	08	74					1																				1				
0561	20	08	74					1																				1				
0562	20	08	74					1																				1				
0563	20	08	74					1																				1				
0564	20	08	74					1																				1				
0565	22	08	74	1	1			1																				1				
0566	22	08	74	1	1			1																				1				
0567	24	08	74					1												1								1				
0568	24	08	74					1																				1				
0569	25	08	74	1	1			1																				1				
0570	25	08	74	1	1			1																				1				
0571	25	08	74	1	1			1																				1				
0572	25	08	74					1																				1				
0573	26	08	74	1	1			1																1				1				
0574	26	08	74					1																1				1				
0575	26	08	74					1																1				1				
0576	26	08	74					1																1				1				
0579	28	08	74	1	1			1																				1				
0580	28	08	74					1																				1				

DATOS A RELLENAR POR EL CONSULTOR

CON NUMEROS — CON UNOS EN CASO AFIRMATIVO

NUMERO DE LA ESTACION (14–17)	Fecha DIA (18–19)	Fecha MES (20–21)	Fecha AÑO (22–23)	MEDICION: Rumbo (24)	Buzamiento (25)	Croquis (26)	Fotogra (27)	MUESTRAS: Petro I y M (28)	Macrop. (29)	Micropal (30)	Sedimen (31)	Rayos X (32)	Espectro medida (33)	C 14 (34)	Análisis químico diferenc. (35)	Microso (36)	Otros análisis (37)	(38)	PUNTOS DE INTERES SINGULAR: Mineralo (39)	Tectoni. (40)	Paleont (41)	Estratig (42)	Litolog. (43)	Paleog. (44)	Hidroge. (45)	Economi (46)	Formas recientes (47)	TIPO DE TERR: Plutoni. (48)	Metamo (49)	Sedime (50)	Volcanic (51)	Indifer. (52)

EL CONSULTOR — DEBERA MARCAR SOBRE EL MAPA: LAS ESTACIONES CON SU NUMERO DE REFERENCIA (EN AZUL) Y LOS CORTES REALIZADOS SOBRE EL TERRENO (EN ROJO).

PARA UN CONTROL CORRECTO DE LA MARCHA DEL TRABAJO DE CAMPO EL CONSULTOR DEBERA ENVIAR ENTRE LOS DIAS 1 al 7 y 15 al 22 DE CADA MES ESTAS HOJAS AL INSTITUTO GEOLOGICO Y MINERO DE ESPAÑA, DIVISION DE GEOLOGIA C/ RIOS ROSAS, 23 – MADRID - 3.

EQUIPO DE RECEPCION DEL IGME

EL CONSULTOR

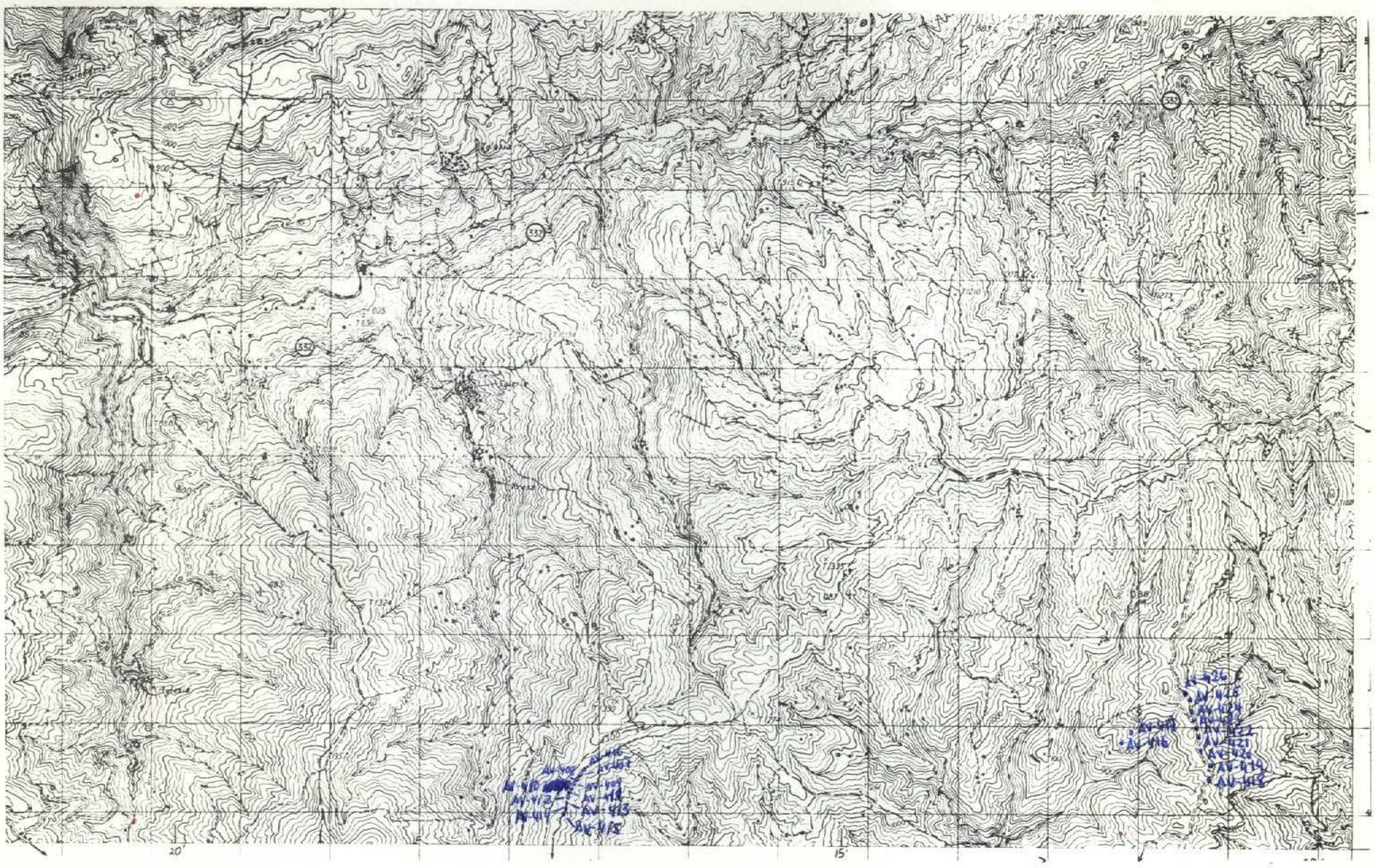

NUMERO DE LA HOJA 2043 CUADRANTE 4 | 1 / 3 | ~~2~~

21

253

DATOS A RELLENAR POR EL IGME			
Nº de la hoja 1:50.000	Cuadrante numero	Nº del documento	
1 2 3 4	5	6 7 8 9	
2043	2	K552	

DATOS A RELLENAR POR EL CONSUL			
CONSULT		ESPECIAL	QUE REAL LA ESTAC
10	11	12	13
A	D	A	N

DATOS A RELLENAR POR EL IGME			
Recibido	Ref. Control	Perforado	Verificado
71 72 73 74 75 76	77 78 79 80		
110974			

DATOS A RELLENAR POR EL CONSULTOR

| CON NUMEROS | | | | CON UNOS EN CASO AFIRMATIVO | | | |

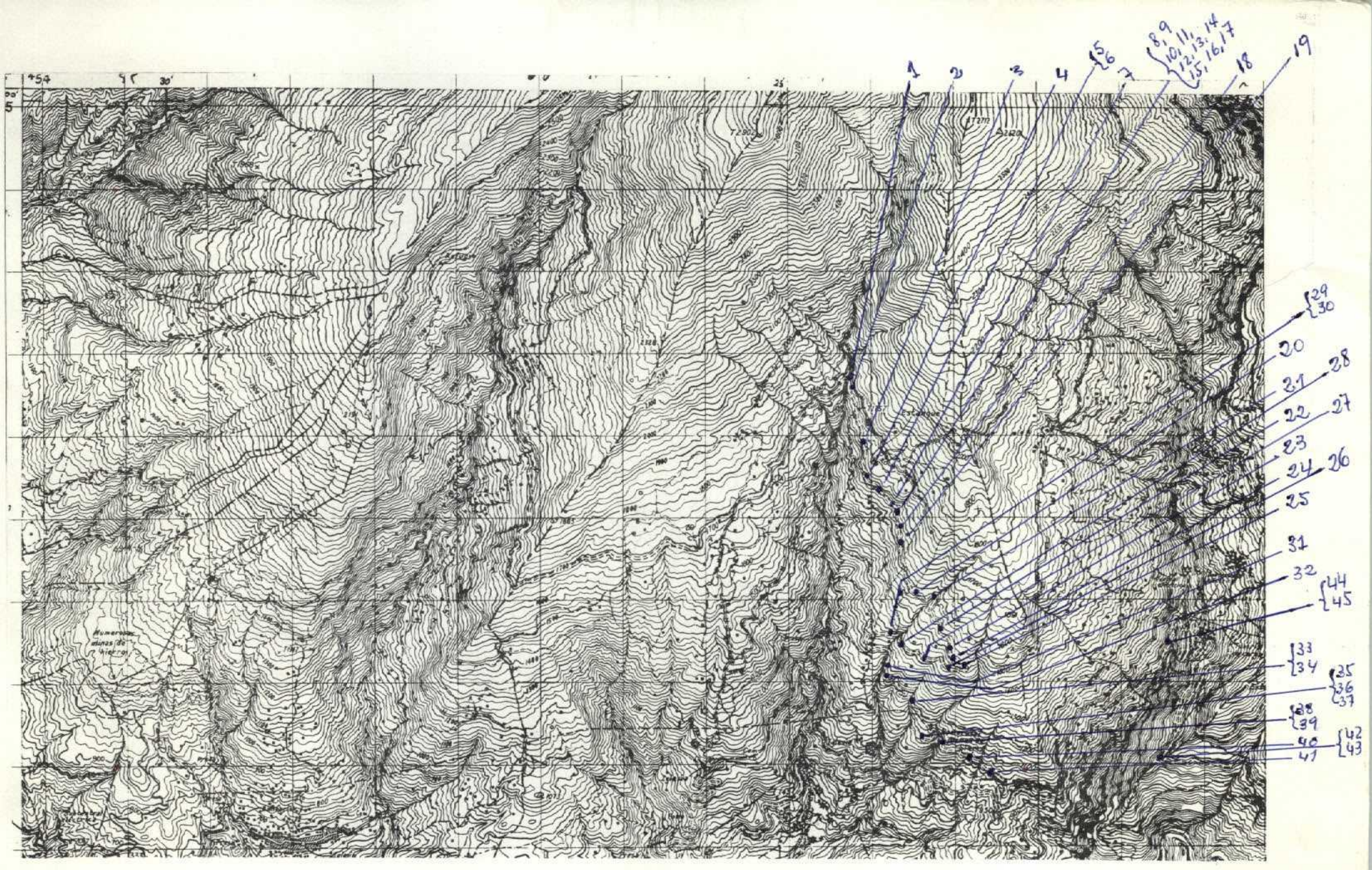

NUMERO DE LA HOJA 2043 CUADRANTE 1 / 2 / 3 / 4

45

254

DATOS A RELLENAR POR EL IGME								
Nº de la hoja 1:50.000				Cuadrante número	Nº del documento			
1	2	3	4	5	6	7	8	9
2	0	4	3	4	K	6	5	3

DATOS A RELLENAR POR EL CONSUL			
CONSULT		ESPECIAL QUE REAL LA ESTAC	
10	11	12	13
A	D	P	R

DATOS A RELLENAR POR EL IGME										
Recibido						Ref. Control				Perforado	Verificado
71	72	73	74	75	76	77	78	79	80		
1	1	0	9	7	4						

DATOS A RELLENAR POR EL CONSULTOR

| CON NUMEROS | | | | | | | | | |

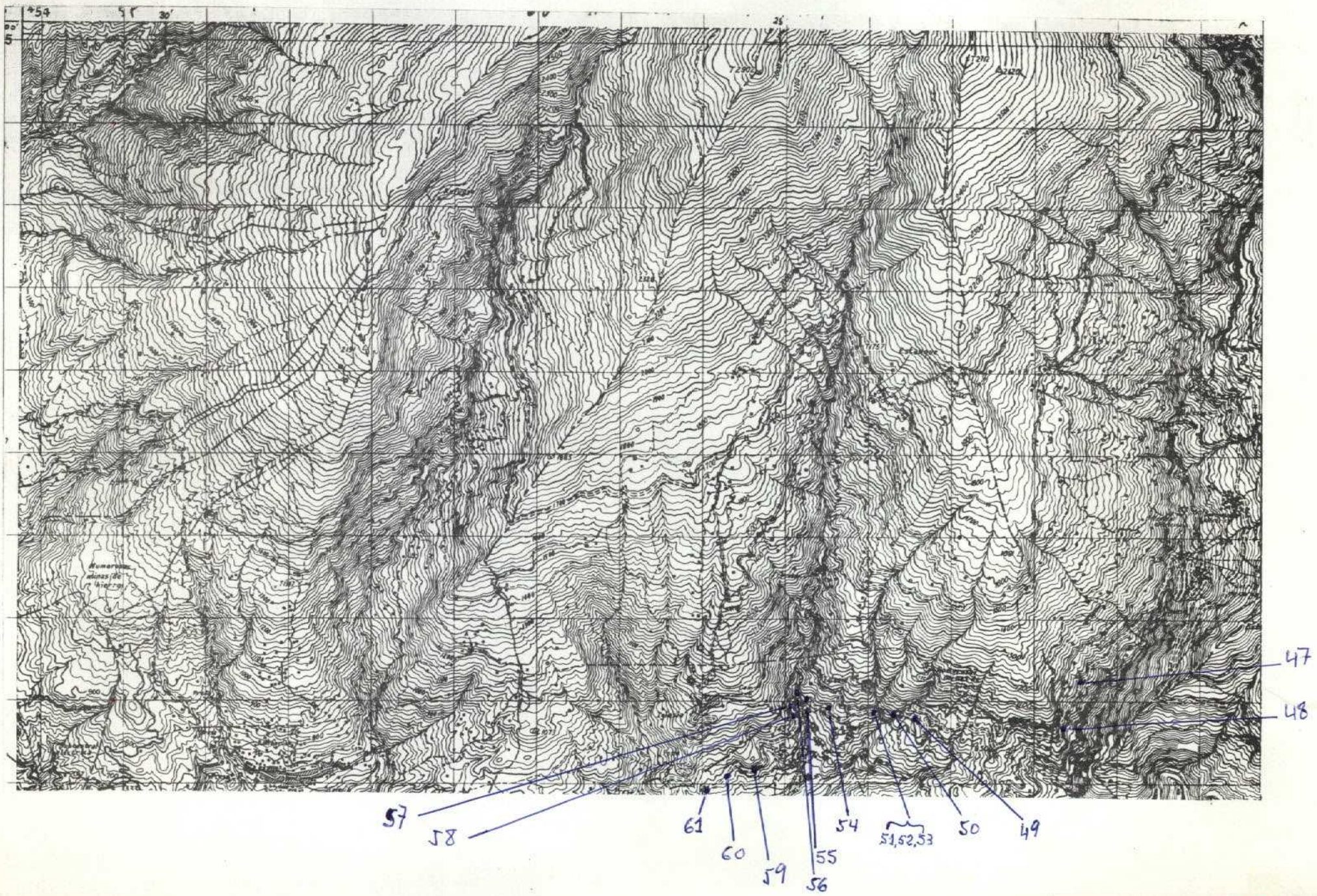

NUMERO DE LA HOJA 2043 CUADRANTE 1 2 3 2

15

255

DATOS A RELLENAR POR EL IGME		
Nº de la hoja 1:50.000	Cuadrante número	Nº del documento
1 2 3 4	5	6 7 8 9
2 0 4 3	4	K 6 5 7

DATOS A RELLE POR EL CONSUL		
CONSULT	ESPECIAL QUE REAL	LA ESTAC
10 11	12 13	
A D	P R	

DATOS A RELLENAR POR EL IGME			
Recibido	Ref. Control	Perforado	Verificado
71 72 73 74 75 76	77 78 79 80		
1 1 0 9 7 4			

DATOS A RELLENAR POR EL CONSULTOR

CON NUMEROS: NUMERO DE LA ESTACION (14 15 16 17)	Fecha DIA (18 19)	MES (20 21)	AÑO (22 23)	CON UNOS EN CASO AFIRMATIVO — MEDICION: Rumbo (24)	Buzami (25)	Croquis (26)	Fotogra (27)	MUESTRAS: Petro I y M (28)	Macrop. (29)	Micropal. (30)	Sedimen. (31)	Rayos X (32)	Espectro óptico (33)	C 14 (34)	Análisis químico (35)	Análisis térmico diferenc. (36)	Microsen. (37)	Otros análisis (38)	PUNTOS DE INTERES SINGULAR: Mineralo. (39)	Tectoni. (40)	Paleont. (41)	Estratig. (42)	Litologi. (43)	Paleogeo. (44)	Hidroge. (45)	Economi. (46)	Formaciones recientes (47)	TIPO DE TERR.: Plutoni. (48)	Metamo. (49)	Sedime. (50)	Volcani. (51)	Indifer. (52)
0047								1																									
0048								1																									
0049								1																									
0050								1																									
0051								1																									
0052								1																									
0053								1																									
0054								1																									
0055								1																									
0056								1																									
0057								1																									
0058								1																									
0059								1																									
0060								1																									
0061								1																									

DATOS A RELLENAR POR EL CONSULTOR

CON NUMEROS: NUMERO DE LA ESTACION (14 15 16 17)	Fecha DIA (18 19)	MES (20 21)	AÑO (22 23)	CON UNOS EN CASO AFIRMATIVO — MEDICION: Rumbo (24)	Buzami (25)	Croquis (26)	Fotogra (27)	MUESTRAS: Petro I y M (28)	Macrop. (29)	Micropal. (30)	Sedimen. (31)	Rayos X (32)	Espectro óptico (33)	C 14 (34)	Análisis químico (35)	Análisis térmico diferenc. (36)	Microsen. (37)	Otros análisis (38)	PUNTOS DE INTERES SINGULAR: Mineralo. (39)	Tectoni. (40)	Paleont. (41)	Estratig. (42)	Litologi. (43)	Paleogeo. (44)	Hidroge. (45)	Economi. (46)	Formaciones recientes (47)	TIPO DE TERR.: Plutoni. (48)	Metamo. (49)	Sedime. (50)	Volcani. (51)	Indifer. (52)

EL CONSULTOR.– DEBERA MARCAR SOBRE EL MAPA: LAS ESTACIONES CON SU NUMERO DE REFERENCIA (EN AZUL) Y LOS CORTES REALIZADOS SOBRE EL TERRENO (EN ROJO).

PARA UN CONTROL CORRECTO DE LA MARCHA DEL TRABAJO DE CAMPO EL CONSULTOR DEBERA ENVIAR ENTRE LOS DIAS 1 al 7 y 15 al 22 DE CADA MES ESTAS HOJAS AL INSTITUTO GEOLOGICO Y MINERO DE ESPAÑA. DIVISION DE GEOLOGIA. C/ RIOS ROSAS, 23 – MADRID - 3.

EQUIPO DE RECEPCION DEL IGME

EL CONSULTOR

AV-460

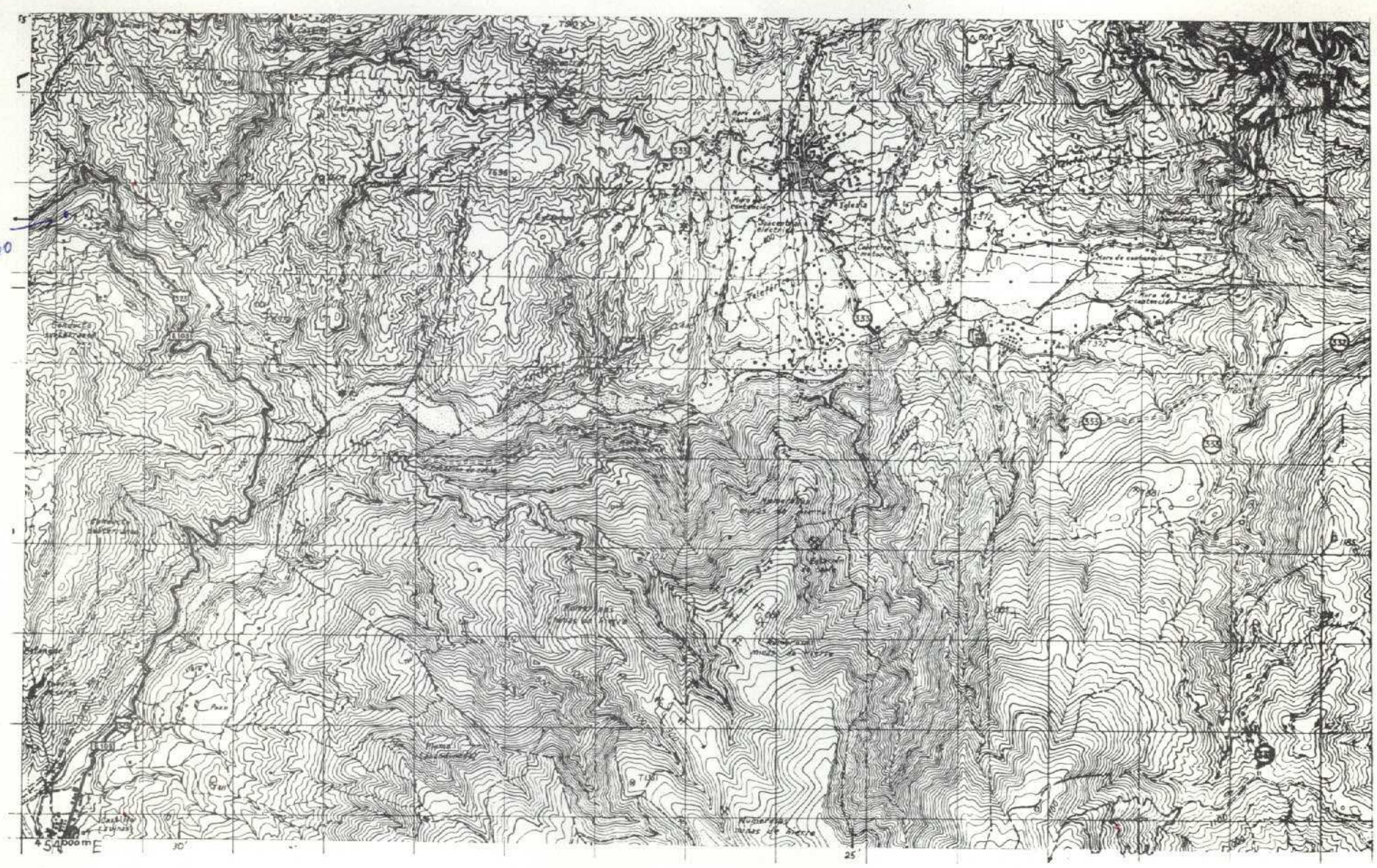

Lanjarón

NUMERO DE LA HOJA 2043 CUADRANTE 4 | 1 / 3 | 2

296

DATOS A RELLENAR POR EL IGME								
Nº de la hoja 1:50.000				Cuadrante número	Nº del documento			
1	2	3	4	5	6	7	8	9
2	0	4	3	3	K	6	2	1

DATOS A RELLENAR POR EL CONSULT.			
CONSULT		ESPECIAL QUE REALIZA LA ESTAC.	
10	11	12	13
A	D	A	V

DATOS A RELLENAR POR EL IGME											
Recibido						Ref. Control				Perforado	Verificado
71	72	73	74	75	76	77	78	79	80		
0	9	1	0	7	4						

DATOS A RELLENAR POR EL CONSULTOR

| CON NUMEROS | | | | | | | | | | |

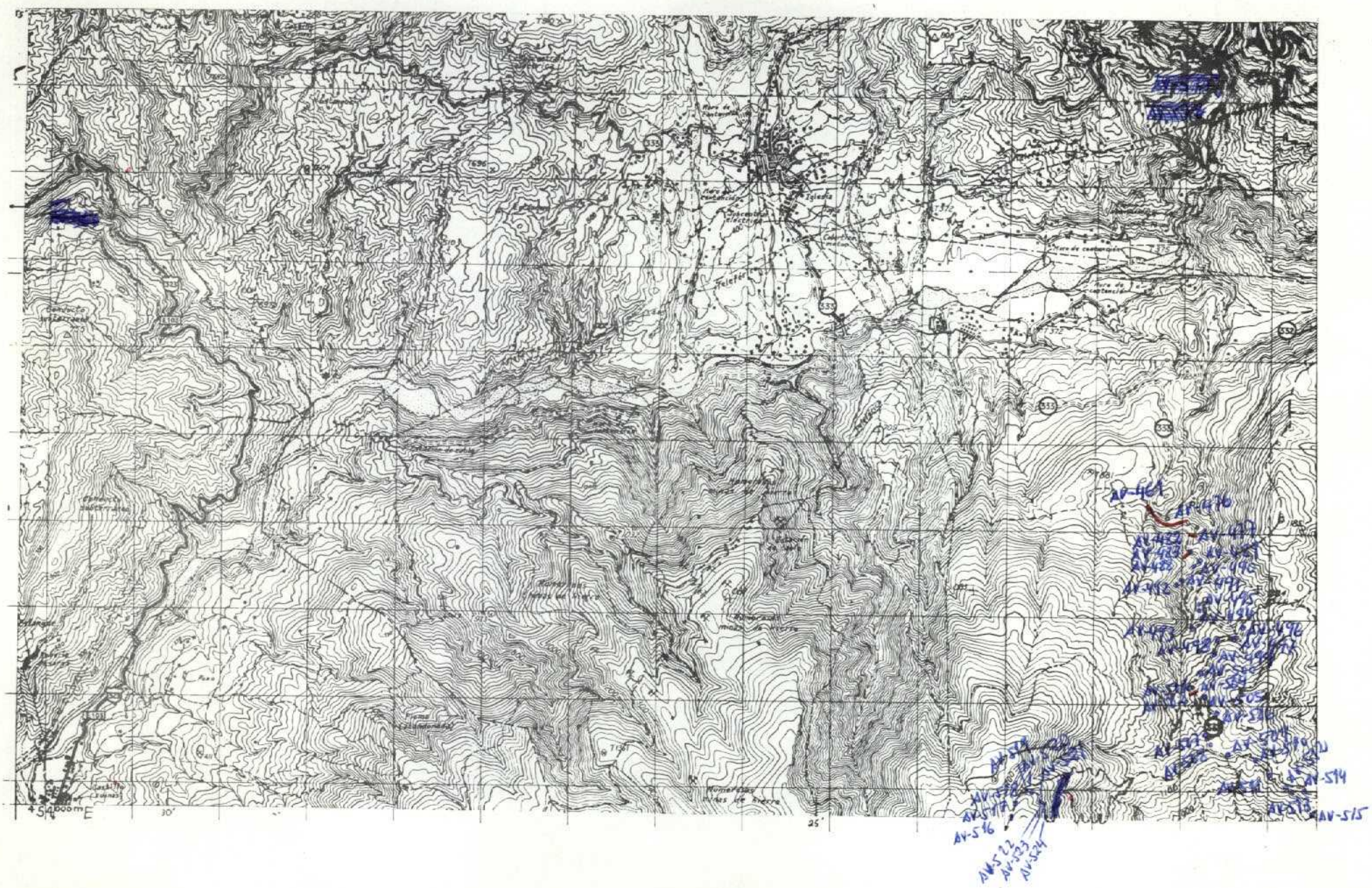

NUMERO DE LA HOJA 2043 CUADRANTE 4 1 / 2

63

297

DATOS A RELLENAR POR EL IGME								
Nº de la hoja 1:50.000				Cuadrante número	Nº del documento			
1	2	3	4	5	6	7	8	9
2	0	4	3	3	K	6	1	5

DATOS A RELLENAR POR EL CONSUL			
CONSULT		ESPECIAL QUE REALIZA LA ESTAC	
10	11	12	13
A	D	A	V

DATOS A RELLENAR POR EL IGME											
Recibido						Ref. Control				Perforado	Verificado
71	72	73	74	75	76	77	78	79	80		
0	9	1	0	7	4						

DATOS A RELLENAR POR EL CONSULTOR

| CON NUMEROS | | | | | | | | | | |

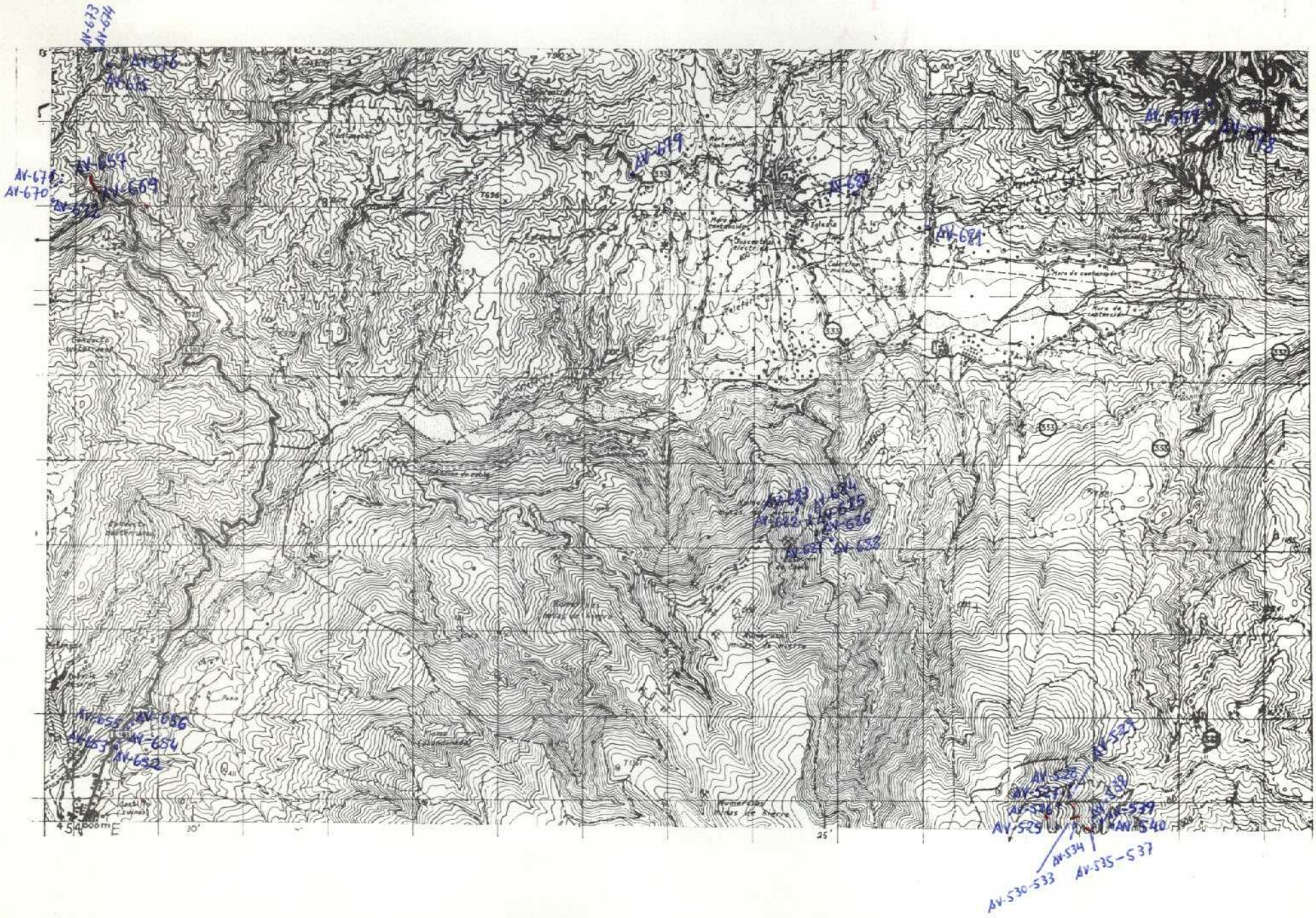

NUMERO DE LA HOJA 2043 CUADRANTE 4 1 / 3 2

53

298

DATOS A RELLENAR POR EL IGME								
Nº de la hoja 1:50.000				Cuadrante número	Nº del documento			
1	2	3	4	5	6	7	8	9
2	0	4	3	3	K	6	0	3

DATOS A RELLENAR POR EL CONSULTOR		
CONSULT	ESPECIAL QUE REALIZA LA ESTAC.	
10 11	12	13
A D	A	V

DATOS A RELLENAR POR EL IGME			
Recibido	Ref. Control	Perforado	Verificado
71 72 73 74 75 76	77 78 79 80		
0 9 1 0 7 4			

DATOS A RELLENAR POR EL CONSULTOR

| CON NUMEROS | | | | | | CON UNOS EN CASO AFIRMATIVO | | | | | | | | | | | | | | | | | | | | | | | | | | | | | | | | | | | | | | | | | | | | | | | | | | | | | | | | | | | | | | | | | | | | | | | | | | | | | | | | | |
|---|---|---|---|---|---|---|---|---

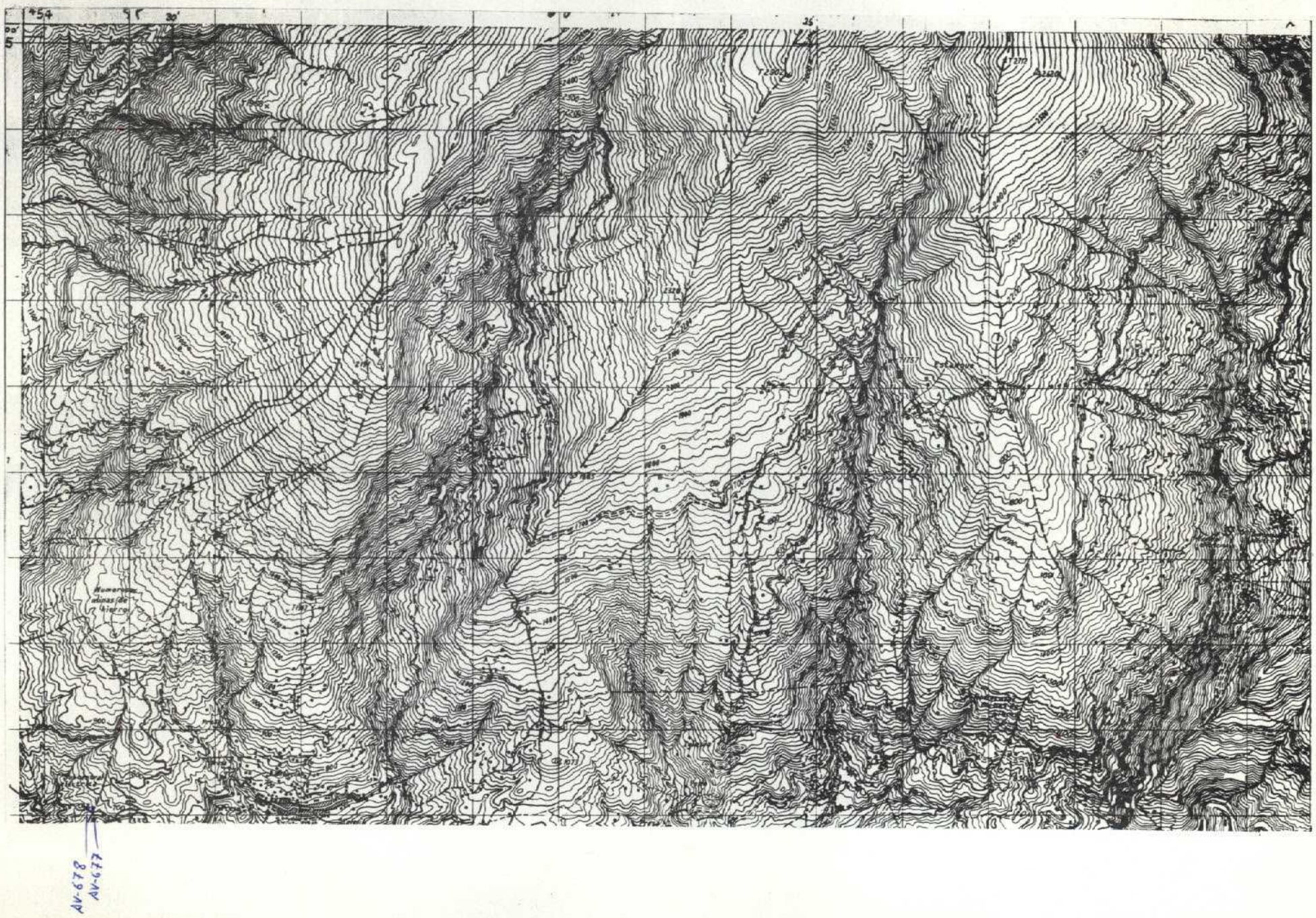

NUMERO DE LA HOJA 2043 CUADRANTE

4	1
3	2

299

DATOS A RELLENAR POR EL IGME									
Nº de la hoja 1:50.000				Cuadrante número	Nº del documento				
1	2	3	4	5	6	7	7	8	9
2	0	4	3	4	K	6	5	5	

DATOS A RELLENAR POR EL CONSUL			
CONSULT		ESPECIAL	QUE REAL LA ESTAC
10	11	12	13
A	D	A	V

DATOS A RELLENAR POR EL IGME											
Recibido						Ref. Control				Perforado	Verificado
71	72	73	74	75	76	77	78	79	80		
0	9	1	0	7	4						

DATOS A RELLENAR POR EL CONSULTOR

| CON NUMEROS | | | | | | | | | CON UNOS EN CASO AFIRMATIVO | | | | | | | | | | |

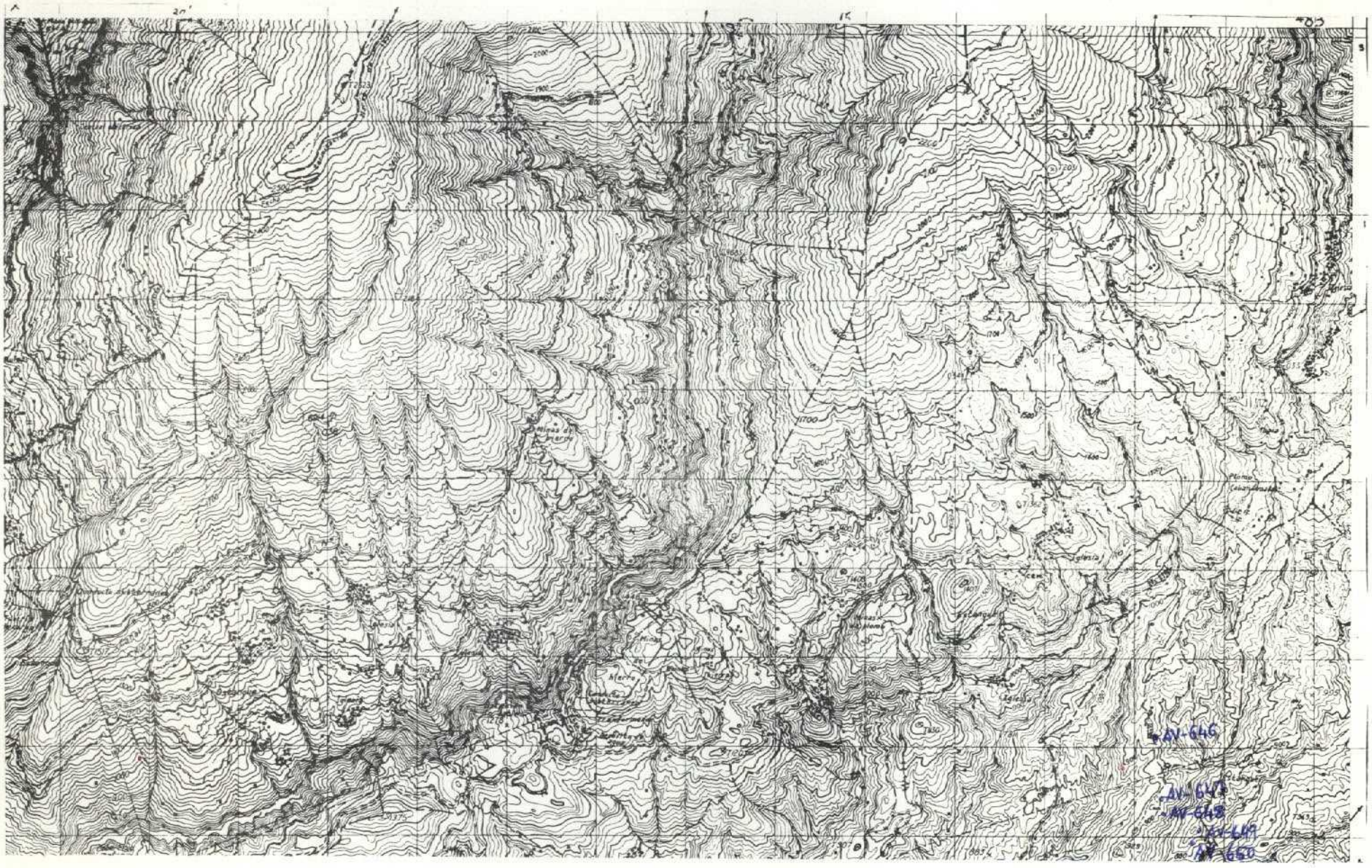

NUMERO DE LA HOJA 2043 CUADRANTE 4 / 3 2

6

5

300

DATOS A RELLENAR POR EL IGME								
Nº de la hoja 1:50.000				Cuadrante número	Nº del documento			
1	2	4	3	5	6	7	8	9
2	0	4	3	1	K	5	1	5

DATOS A RELLE POR EL CONSUL			
CONSULT.		ESPECIAL QUE REAL LA ESTAC.	
10	11	12	13
A	D	A	V

DATOS A RELLENAR POR EL IGME			
Recibido	Ref. Control	Perforado	Verificado
71 72 73 74 75 76	77 78 79 80		
0 9 1 0 7 4			

DATOS A RELLENAR POR EL CONSULTOR

| CON NUMEROS | | | | | | | | | | | | CON UNOS EN CASO AFIRMATIVO | | | | | | | | | | | |

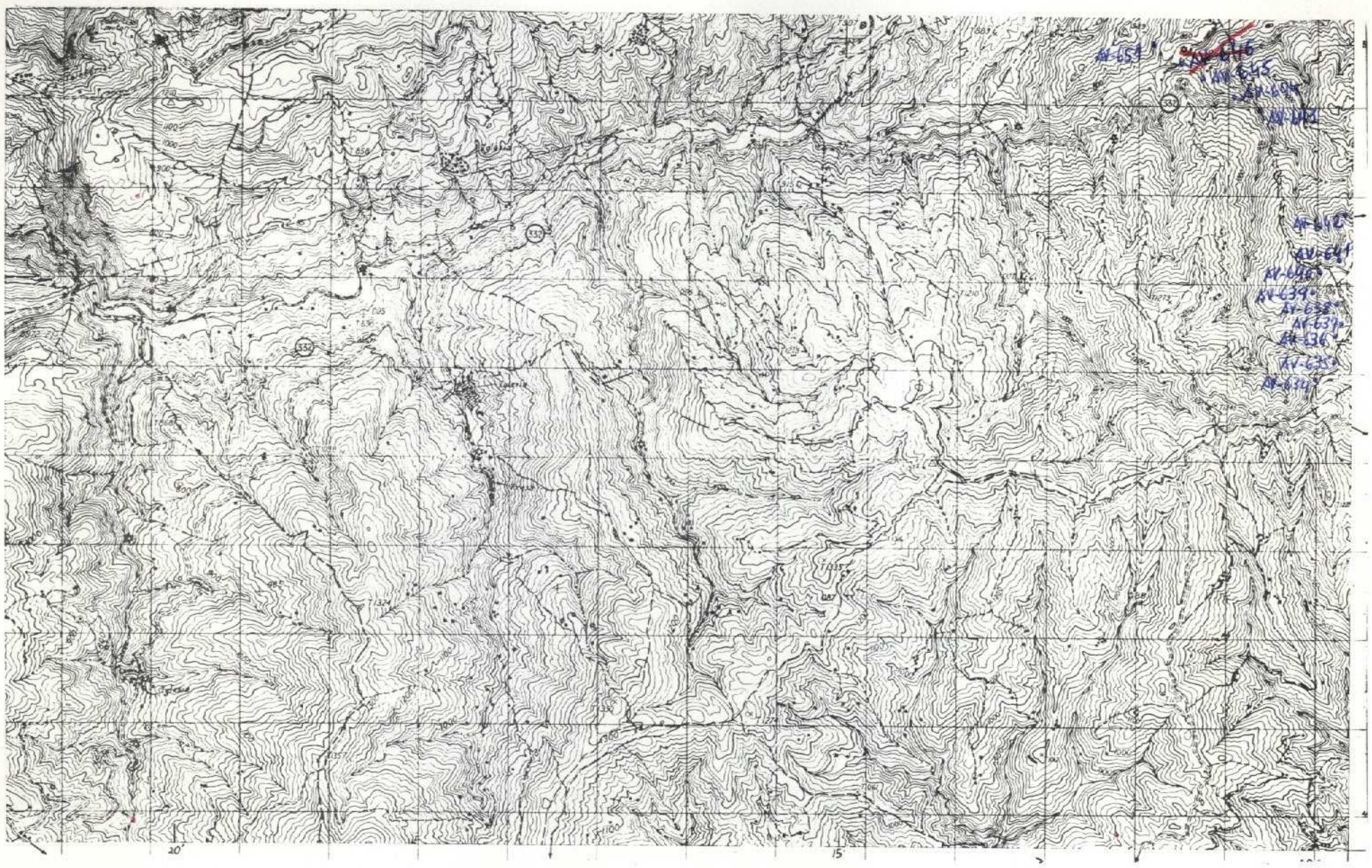

NUMERO DE LA HOJA 2043 CUADRANTE 4 | 1 / 3 | 2

13

301

DATOS A RELLENAR POR EL IGME								
Nº de la hoja 1:50.000				Cuadrante número	Nº del documento			
1	2	3	4	5	6	7	8	9
2	0	4	3	2	K	5	7	0

DATOS A RELLENAR POR EL CONSULTOR			
CONSULT		ESPECIAL QUE REALIZA LA ESTAC	
10	11	12	13
A	D	A	V

DATOS A RELLENAR POR EL IGME											
Recibido						Ref. Control				Perforado	Verificado
71	72	73	74	75	76	77	78	79	80		
0	9	1	0	7	4						

DATOS A RELLENAR POR EL CONSULTOR

CON NUMEROS — CON UNOS EN CASO AFIRMATIVO

NUMERO DE LA ESTACION (14–17)	Fecha DIA (18–19)	Fecha MES (20–21)	Fecha AÑO (22–23)	MEDICION: Rumbo (24)	Buzamiento (25)	Croquis (26)	Fotogra (27)	MUESTRAS: Petrol y M (28)	Macrop. (29)	Micropal (30)	Sedimen (31)	Rayos X (32)	Espectro. Ingos. (33)	C 14 (34)	Analisis quimico (35)	Isotopico diferenc. (36)	Microso. (37)	Otros analisis (38)	PUNTOS DE INTERES SINGULAR: Mineralo (39)	Tectoni. (40)	Paleont. (41)	Estratig. (42)	Litologic. (43)	Paleogeo. (44)	Hidroge. (45)	Economi. (46)	Formaciones recientes (47)	TIPO DE TERR: Plutoni. (48)	Metamór. (49)	Sedimen. (50)	Volcanic. (51)	Indifer. (52)
0634								1																								
0635								1																								
0636								1																								
0637								1																								
0638								1																								
0639								1																								
0640								1																								
0641								1																								
0642								1																								
0643								1																								
0644								1																								
0645								1																								
~~0646~~								~~1~~																								
0651								1																								

DATOS A RELLENAR POR EL CONSULTOR

CON NUMEROS — CON UNOS EN CASO AFIRMATIVO

NUMERO DE LA ESTACION (14–17)	Fecha DIA (18–19)	Fecha MES (20–21)	Fecha AÑO (22–23)	MEDICION: Rumbo (24)	Buzami. (25)	Croquis (26)	Fotogra (27)	MUESTRAS: Petrol y M (28)	Macrop. (29)	Micropal. (30)	Sedimen. (31)	Rayos X (32)	Espectro Ingos. (33)	C 14 (34)	Analisis quimico (35)	Isotopico diferenc. (36)	Microson. (37)	Otros analisis (38)	PUNTOS DE INTERES SINGUL: Mineralo. (39)	Tectoni. (40)	Paleont. (41)	Estratig. (42)	Litologi. (43)	Paleog. (44)	Hidroge. (45)	Econom. (46)	Formaciones recientes (47)	TIPO DE TERR: Plutoni. (48)	Metamo. (49)	Sedime. (50)	Volcani. (51)	Indifer. (52)

EL CONSULTOR.– DEBERA MARCAR SOBRE EL MAPA: LAS ESTACIONES CON SU NUMERO DE REFERENCIA (EN AZUL) Y LOS CORTES REALIZADOS SOBRE EL TERRENO (EN ROJO).
PARA UN CONTROL CORRECTO DE LA MARCHA DEL TRABAJO DE CAMPO EL CONSULTOR DEBERA ENVIAR ENTRE LOS DIAS 1 al 7 y 15 al 22 DE CADA MES ESTAS HOJAS AL INSTITUTO GEOLOGICO Y MINERO DE ESPAÑA. DIVISION DE GEOLOGIA. C/ RIOS ROSAS, 23 – MADRID - 3.

EQUIPO DE RECEPCION DEL IGME
2-X-79

EL CONSULTOR

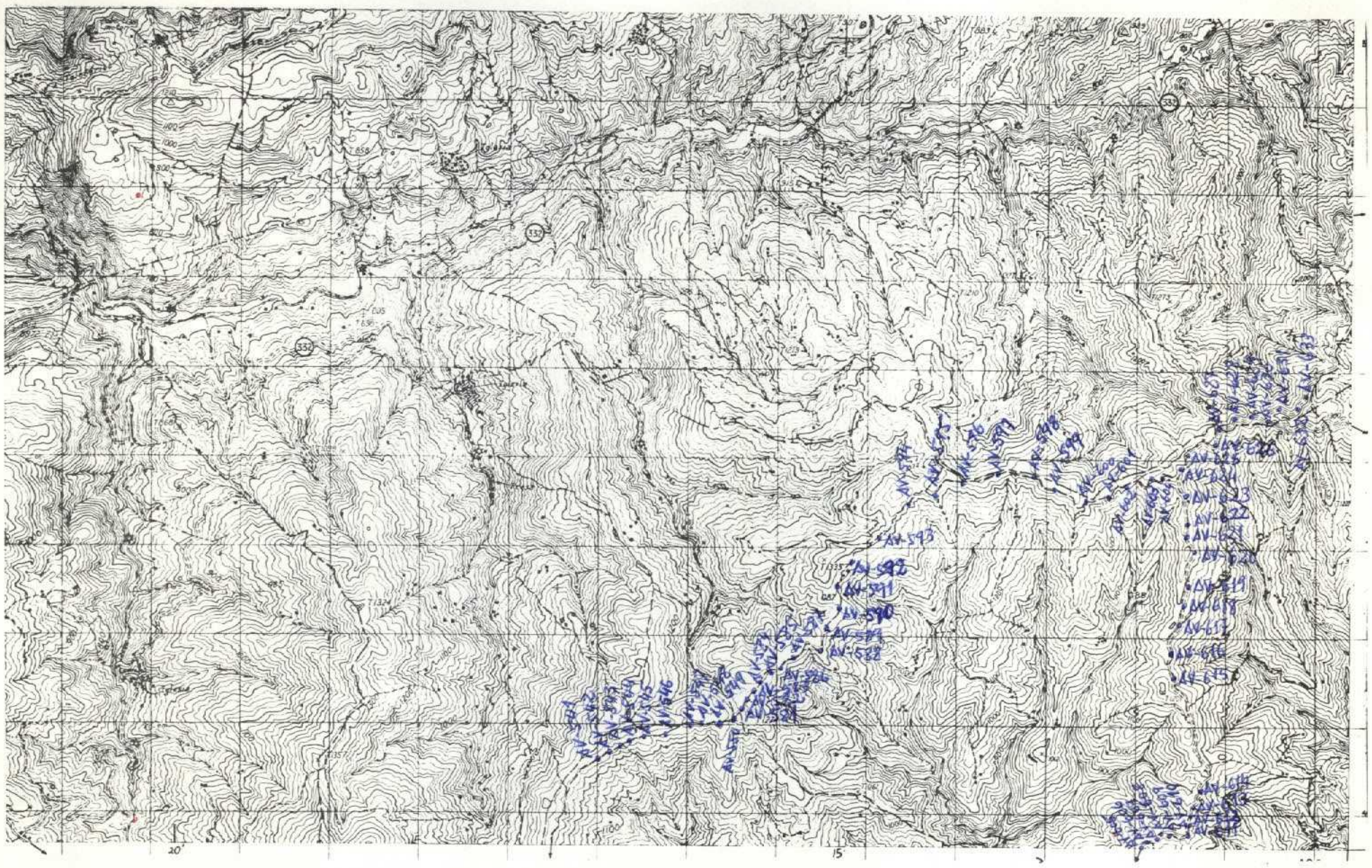

NUMERO DE LA HOJA 2043 CUADRANTE 4 | 1 / 3 | 2

63

302

DATOS A RELLENAR POR EL IGME								
Nº de la hoja 1:50.000				Cuadrante número	Nº del documento			
1	2	3	4	5	6	7	8	9
2	0	4	3	2	K	5	5	9

DATOS A RELLENAR POR EL CONSULT.			
CONSULT.		ESPECIAL QUE REALIZA LA ESTAC.	
10	11	12	13
A	D	A	V

DATOS A RELLENAR POR EL IGME											
Recibido						Ref. Control				Perforado	Verificado
71	72	73	74	75	76	77	78	79	80		
0	9	1	0	7	4						

DATOS A RELLENAR POR EL CONSULTOR

| CON NUMEROS | | | | | | | | | | |

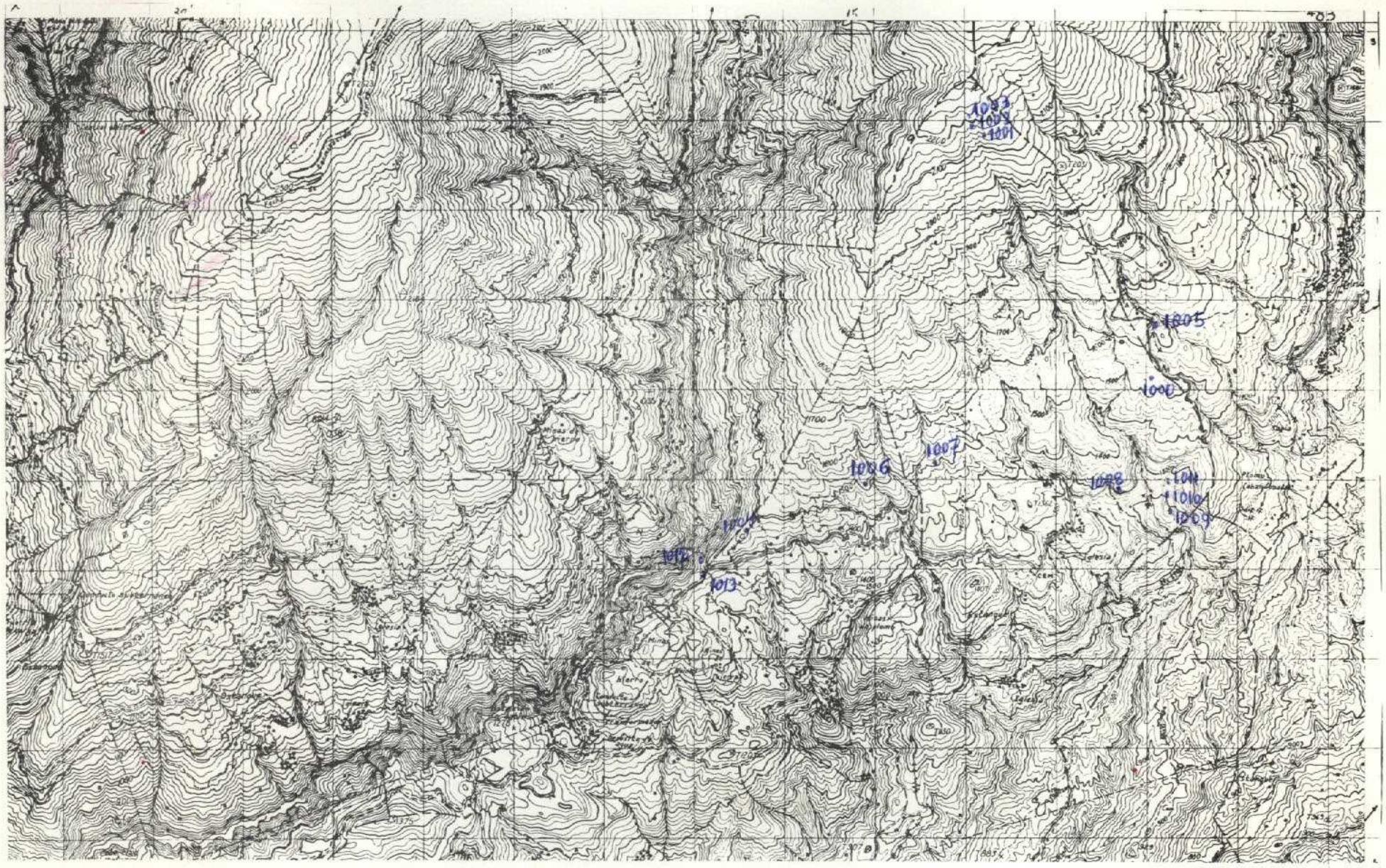

NUMERO DE LA HOJA 2043 CUADRANTE 4 1 3 2

14

303

DATOS A RELLENAR POR EL IGME							
Nº de la hoja 1:50.000				Cuadrante numero	Nº del documento		
1	2	3	4	5	6	7	8	9
2	0	4	3	1	K	5	1	2

DATOS A RELLE. POR EL CONSUL.			
CONSULT		ESTEDIAL QUE REAL LA ESTAC	
10	11	12	13
A	D	V	G

DATOS A RELLENAR POR EL IGME										
Recibido						Ref. Control				Perforado	Verificado
71	72	73	74	75	76	77	78	79	80		
0	9	1	0	7	4						

DATOS A RELLENAR POR EL CONSULTOR

CON NUMEROS												CON UNOS EN CASO AFIRMATIVO																																					
NUMERO DE LA ESTACION				Fecha						MEDICION				MUESTRAS												PUNTOS DE INTERES SINGULAR										TIPO DE TERR.					
				DIA		MES		AÑO		Rumbo	Buzamie	Croquis	Fotogra	Petrol y M	Macrop.	Micropal	Sedimen	Rayos X	Espectro masas	C 14	Analisis quimico y termico diferenc.	Microsco.	Otros analisis	Mineralo	Tectóni.	Paleont.	Estratig	Litologia	Paleogeo	Hidrogeo	Economi.	Formaciones recientes	Plutóni.	Metamó.	Sedimen.	Volcani.	Indifer.
14	15	16	17	18	19	20	21	22	23	24	25	26	27	28	29	30	31	32	33	34	35	36	37	38	39	40	41	42	43	44	45	46	47	48	49	50	51	52
1	0	0	0											1																								
1	0	0	1											1																								
1	0	0	2											1																								
1	0	0	3											1																								
1	0	0	4											1																								
1	0	0	5											1																								
1	0	0	6											1																								
1	0	0	7											1																								
1	0	0	8											1																								
1	0	0	9											1																								
1	0	1	0											1																								
1	0	1	1											1																								
1	0	1	2											1																								
1	0	1	3											1																								

DATOS A RELLENAR POR EL CONSULTOR

CON NUMEROS												CON UNOS EN CASO AFIRMATIVO																																					
NUMERO DE LA ESTACION				Fecha						MEDICION				MUESTRAS												PUNTOS DE INTERES SINGUL.										TIPO DE TERR.					
				DIA		MES		AÑO		Rumbo	Buzami.	Croquis	Fotogra.	Petrol. y M	Macrop.	Micropal	Sedimen.	Rayos X	Espectro masas	C 14	Analisis quimico y termico diferenc.	Microscop.	Otros analisis	Mineralo.	Tectóni.	Paleont.	Estratig.	Litolog.	Paleog.	Hidrog.	Economi.	Formaciones recientes	Plutóni.	Metamó.	Sedime.	Volcani.	Indifer.
14	15	16	17	18	19	20	21	22	23	24	25	26	27	28	29	30	31	32	33	34	35	36	37	38	39	40	41	42	43	44	45	46	47	48	49	50	51	52

EL CONSULTOR.– DEBERA MARCAR SOBRE EL MAPA: LAS ESTACIONES CON SU NUMERO DE REFERENCIA (EN AZUL) Y LOS CORTES REALIZADOS SOBRE EL TERRENO (EN ROJO).
PARA UN CONTROL CORRECTO DE LA MARCHA DEL TRABAJO DE CAMPO EL CONSULTOR DEBERA ENVIAR ENTRE LOS DIAS 1 al 7 y 15 al 22 DE CADA MES ESTAS HOJAS AL INSTITUTO GEOLOGICO Y MINERO DE ESPAÑA, DIVISION DE GEOLOGIA. C/ RIOS ROSAS, 23 – MADRID - 3.

EQUIPO DE RECEPCION DEL IGME

EL CONSULTOR

2-X-74

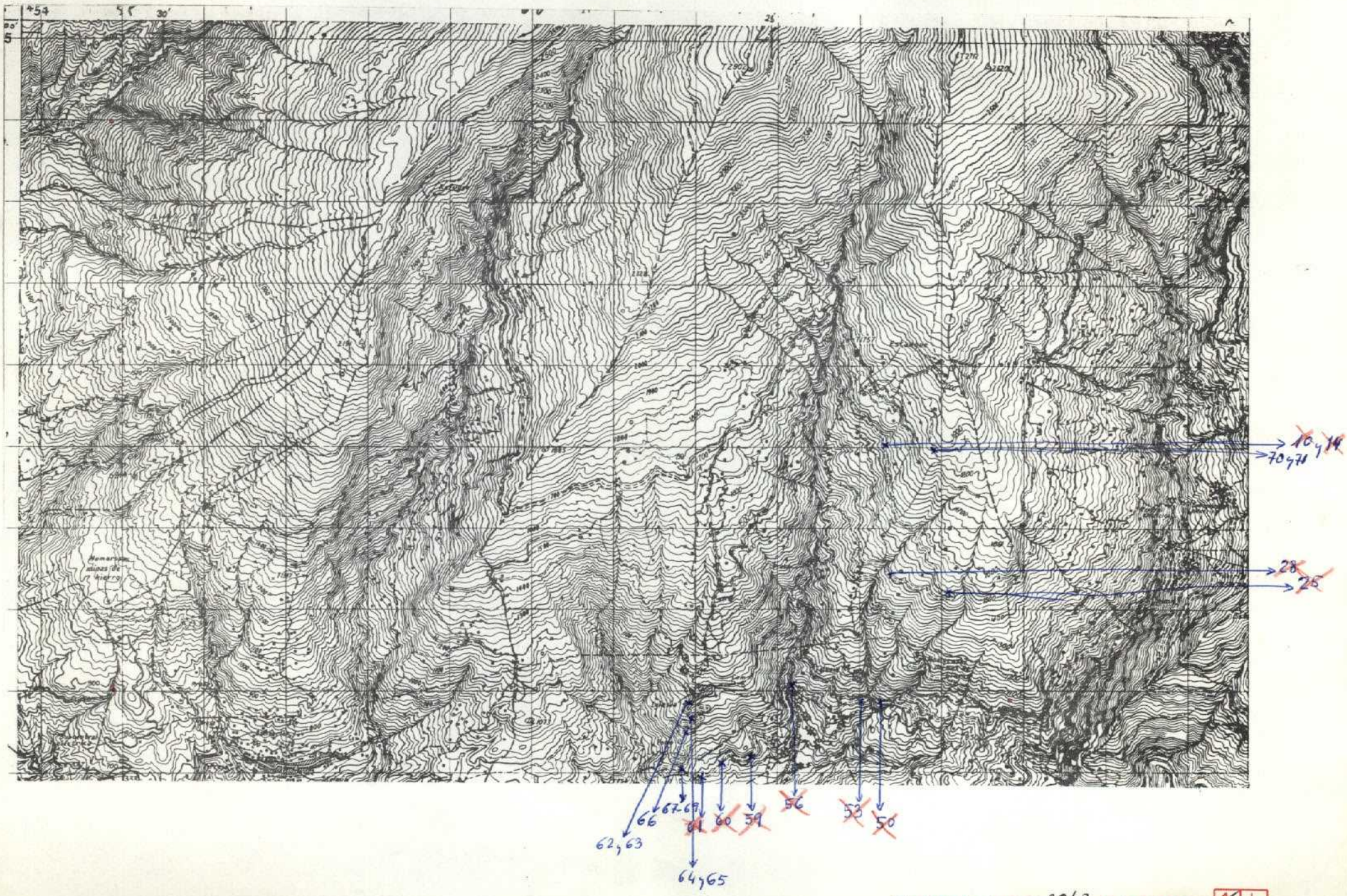

NUMERO DE LA HOJA 2043 CUADRANTE 4 1 3 2

10 324

DATOS A RELLENAR POR EL IGME		
Nº de la hoja 1:50.000	Cuadrante numero	Nº del documento
2043	4	K660

DATOS A RELLENAR POR EL CONSULT.	
CONSULT.	ESPECIAL QUE REALIZA LA ESTAC.
AD	PR

DATOS A RELLENAR POR EL IGME			
Recibido	Ref. Control	Perforado	Verificado
111074			

DATOS A RELLENAR POR EL CONSULTOR

CON NUMEROS: NUMERO DE LA ESTACION	Fecha DIA	Fecha MES	Fecha AÑO	CON UNOS EN CASO AFIRMATIVO: MEDICION Rumbo	Buzamiento	Croquis	Fotogra.	MUESTRAS Petro. y M.	Macrop.	Micropal.	Sedimen.	Rayos X	Espectro masas	C 14	Análisis químico	Térmico diferenc.	Microsonda	Otros análisis	PUNTOS DE INTERES SINGULAR Mineralo.	Tectóni.	Paleont.	Estratig.	Litologic.	Paleogeo.	Hidroge.	Económ.	TIPO DE TERR. Formación reciente	Plutónic.	Metamór.	Sedimen.	Volcanic.	Indifer.
14	15	16	17	18	19	20	21	22	23	24	25	26	27	28	29	30	31	32	33	34	35	36	37	38	39	40	41	42	43	44	45	46	47	48	49	50	51	52
0	0	1	0											1																					1			
0	0	1	4											1																					1			
0	0	2	5											1																					1			
0	0	2	8											1																					1			
0	0	5	0											1																					1			
0	0	5	3											1																					1			
0	0	5	6											1																					1			
0	0	5	9											1																					1			
0	0	6	0											1																					1			
0	0	6	1											1																					1			
0	0	6	2											1																					1			
0	0	6	3											1																					1			
0	0	6	4											1																					1			
0	0	6	5											1																					1			
0	0	6	6											1																					1			
0	0	6	7											1																					1			
0	0	6	8											1																					1			
0	0	6	9											1																					1			
0	0	7	0											1																					1			
0	0	7	1											1																					1			

DATOS A RELLENAR POR EL CONSULTOR

CON NUMEROS: NUMERO DE LA ESTACION	Fecha DIA	Fecha MES	Fecha AÑO	CON UNOS EN CASO AFIRMATIVO: MEDICION Rumbo	Buzami.	Croquis	Fotogra.	MUESTRAS Petro. y M.	Macrop.	Micropal.	Sedimen.	Rayos X	Espectro masas	C 14	Análisis químico	Térmico diferenc.	Microson.	Otros análisis	PUNTOS DE INTERES SINGUL. Mineralo.	Tectóni.	Paleont.	Estratig.	Litologi.	Paleog.	Hidroge.	Económ.	TIPO DE TERR. Formación reciente	Plutóni.	Metamó.	Sedime.	Volcani.	Indifer.
14	15	16	17	18	19	20	21	22	23	24	25	26	27	28	29	30	31	32	33	34	35	36	37	38	39	40	41	42	43	44	45	46	47	48	49	50	51	52

EL CONSULTOR.— DEBERA MARCAR SOBRE EL MAPA: LAS ESTACIONES CON SU NUMERO DE REFERENCIA (EN AZUL) Y LOS CORTES REALIZADOS SOBRE EL TERRENO (EN ROJO).
PARA UN CONTROL CORRECTO DE LA MARCHA DEL TRABAJO DE CAMPO EL CONSULTOR DEBERA ENVIAR ENTRE LOS DIAS 1 al 7 y 15 al 22 DE CADA MES ESTAS HOJAS AL INSTITUTO GEOLOGICO Y MINERO DE ESPAÑA. DIVISION DE GEOLOGIA. C/ RIOS ROSAS, 23 – MADRID - 3.

EQUIPO DE RECEPCION DEL IGME

EL CONSULTOR

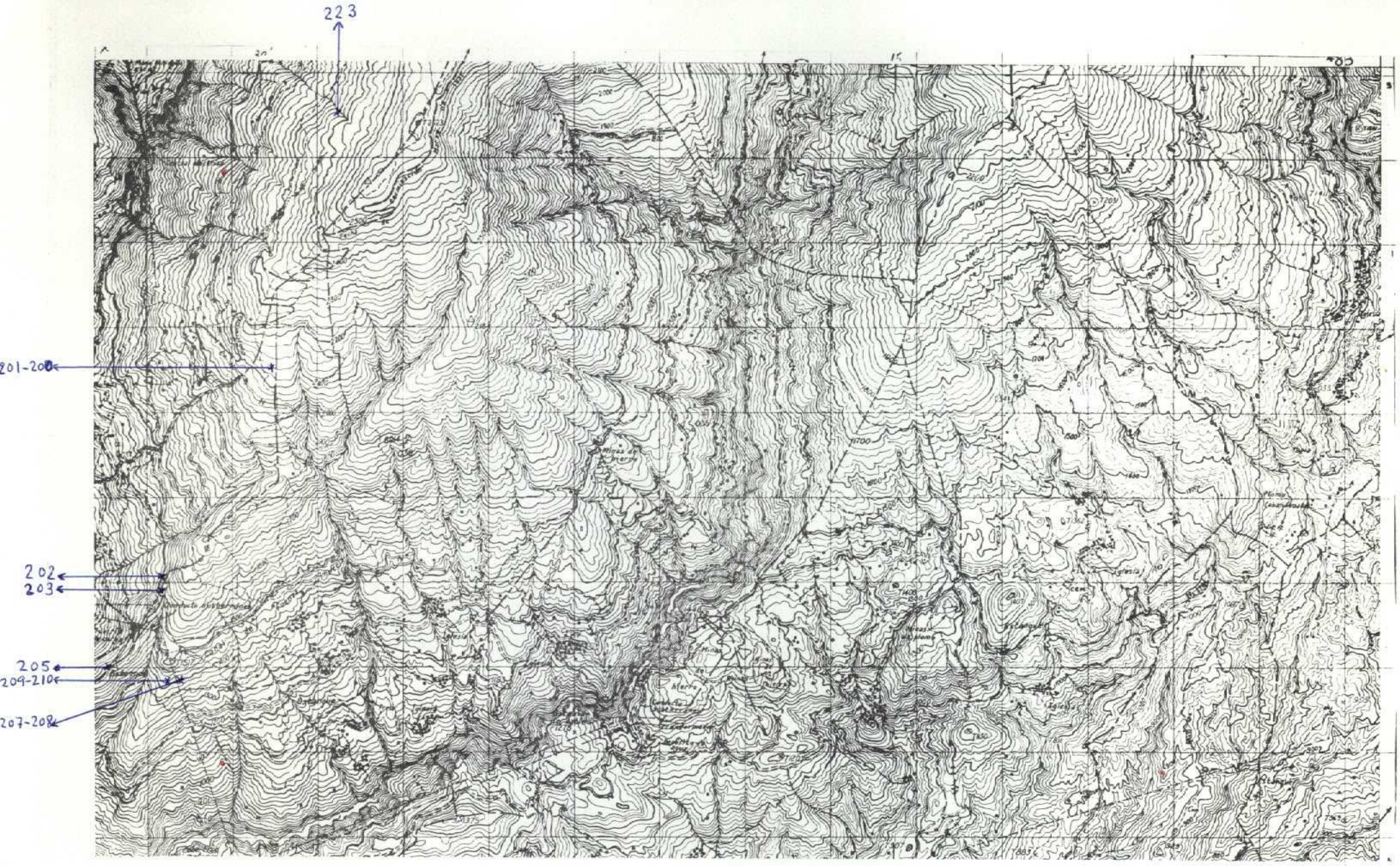

NUMERO DE LA HOJA 2043 CUADRANTE

4	1
3	2

10

376

DATOS A RELLENAR POR EL IGME								
Nº de la hoja 1:50.000				Cuadrante número	Nº del documento			
1	2	4	3	5	6	7	8	9
2	0	4	3	1	K	5	0	3

DATOS A RELLENAR POR EL CONSULTOR			
CONSULT		ESPECIAL QUE REALIZA LA ESTAC.	
10	11	12	13
A	D	D	F

DATOS A RELLENAR POR EL IGME									
Recibido						Ref. Control		Perforado	Verificado
71	72	73	74	75	76	77	78	79	80
1	8	1	1	7	4				

DATOS A RELLENAR POR EL CONSULTOR

CON NUMEROS — CON UNOS EN CASO AFIRMATIVO

NUMERO DE LA ESTACION (14–17)	Fecha DIA (18–19)	Fecha MES (20–21)	Fecha AÑO (22–23)	MEDICION: Rumbo (24)	Buzamiento (25)	Croquis (26)	Fotogra. (27)	MUESTRAS: Petro. y M. (28)	Macrop. (29)	Micropal. (30)	Sedimen. (31)	Rayos X (32)	Espectro masas (33)	C 14 (34)	Análisis químico (35)	Análisis térmico diferenc. (36)	Microsog. (37)	Otros análisis (38)	PUNTOS DE INTERES SINGULAR: Mineralo. (39)	Tectón. (40)	Paleont. (41)	Estratig. (42)	Litolog. (43)	Paleogeo. (44)	Hidrog. (45)	Económ. (46)	Formas recientes (47)	TIPO DE TERR.: Plutoni. (48)	Metamó. (49)	Sedime. (50)	Volcani. (51)	Indifer. (52)
0 2 0 2				/				/																					1			
0 2 0 3				/				/																					1			
0 2 0 5								/																					1			
0 2 0 7								/																					1			
0 2 0 8								/																					1			
0 2 0 9								/																					1			
0 2 1 0								/																					1			
0 2 2 3								/																					1			
0 2 0 1								/																					1			
0 2 0 0								/																					1			

DATOS A RELLENAR POR EL CONSULTOR

CON NUMEROS — CON UNOS EN CASO AFIRMATIVO

NUMERO DE LA ESTACION (14–17)	Fecha DIA (18–19)	Fecha MES (20–21)	Fecha AÑO (22–23)	MEDICION: Rumbo (24)	Buzamiento (25)	Croquis (26)	Fotogra. (27)	MUESTRAS: Petro. y M. (28)	Macrop. (29)	Micropal. (30)	Sedimen. (31)	Rayos X (32)	Espectro masas (33)	C 14 (34)	Análisis químico (35)	Análisis térmico diferenc. (36)	Microsog. (37)	Otros análisis (38)	PUNTOS DE INTERES SINGUL.: Mineralo. (39)	Tectón. (40)	Paleont. (41)	Estratig. (42)	Litolog. (43)	Paleog. (44)	Hidrog. (45)	Económ. (46)	Formas recientes (47)	TIPO DE TERR.: Plutoni. (48)	Metamó. (49)	Sedime. (50)	Volcani. (51)	Indifer. (52)

EL CONSULTOR — DEBERA MARCAR SOBRE EL MAPA: LAS ESTACIONES CON SU NUMERO DE REFERENCIA (EN AZUL) Y LOS CORTES REALIZADOS SOBRE EL TERRENO (EN ROJO).
PARA UN CONTROL CORRECTO DE LA MARCHA DEL TRABAJO DE CAMPO EL CONSULTOR DEBERA ENVIAR ENTRE LOS DIAS 1 al 7 y 15 al 22 DE CADA MES ESTAS HOJAS AL INSTITUTO GEOLOGICO Y MINERO DE ESPAÑA, DIVISION DE GEOLOGIA. C/ RIOS ROSAS, 23 – MADRID - 3.

EQUIPO DE RECEPCION DEL IGME

13-XI-79

EL CONSULTOR

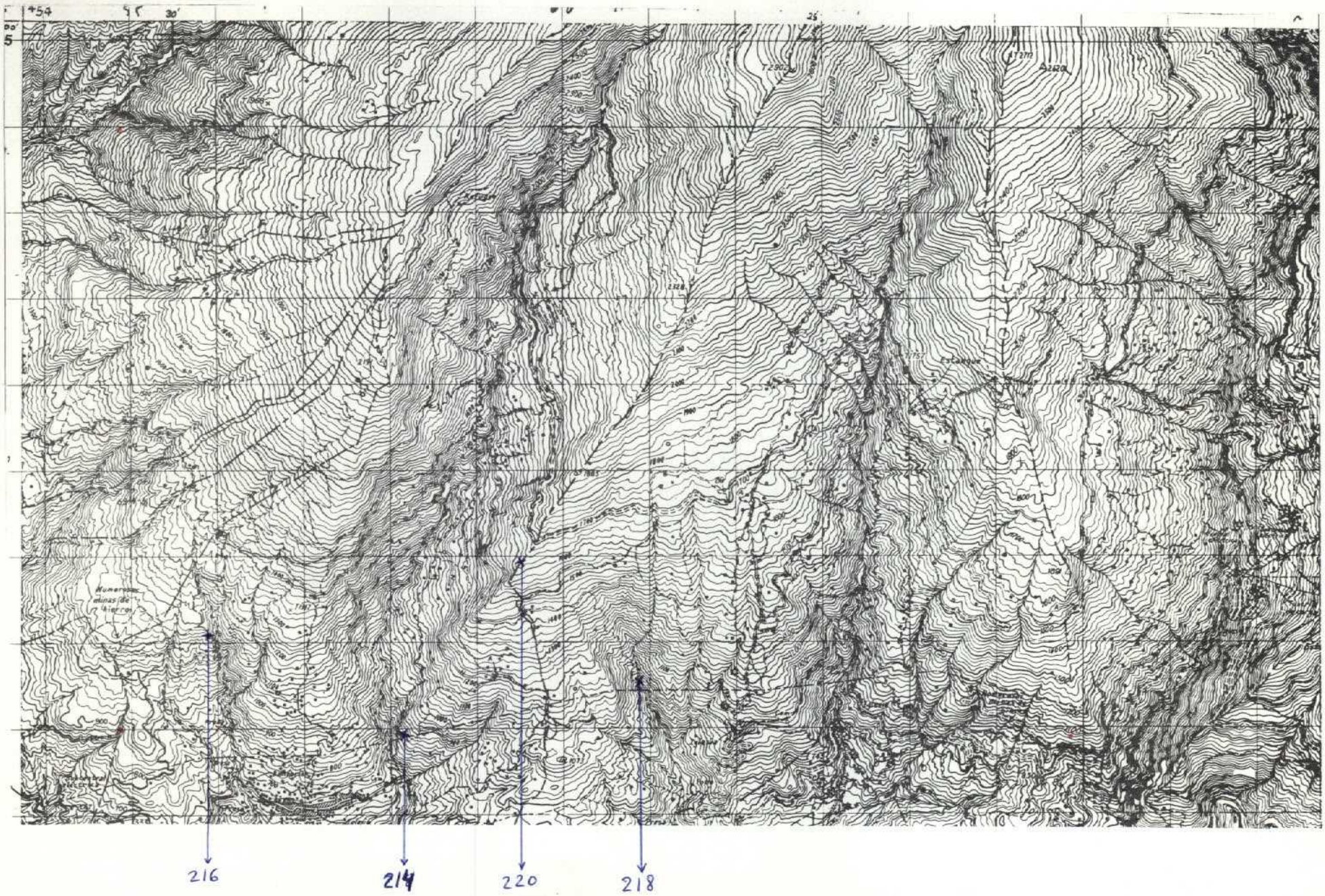

NUMERO DE LA HOJA 2043 CUADRANTE 1 2 3 4

377

DATOS A RELLENAR POR EL IGME								
Nº de la hoja 1:50.000				Cuadrante numero	Nº del documento			
1	2	3	4	5	6	7	8	9
2	0	4	3	4	K	6	7	0

DATOS A RELLENAR POR EL CONSUL.			
CONSULT.		ESPECIAL QUE REALIZA EL ESTAC.	
10	11	12	13
A	D	D	F

DATOS A RELLENAR POR EL IGME									
Recibido						Ref. Control		Perforado	Verificado
71	72	73	74	75	76	77	78	79	80
1	8	1	1	7	4				

DATOS A RELLENAR POR EL CONSULTOR

| CON NUMEROS | | | | | | | | CON UNOS EN CASO AFIRMATIVO | | | | | | | | |

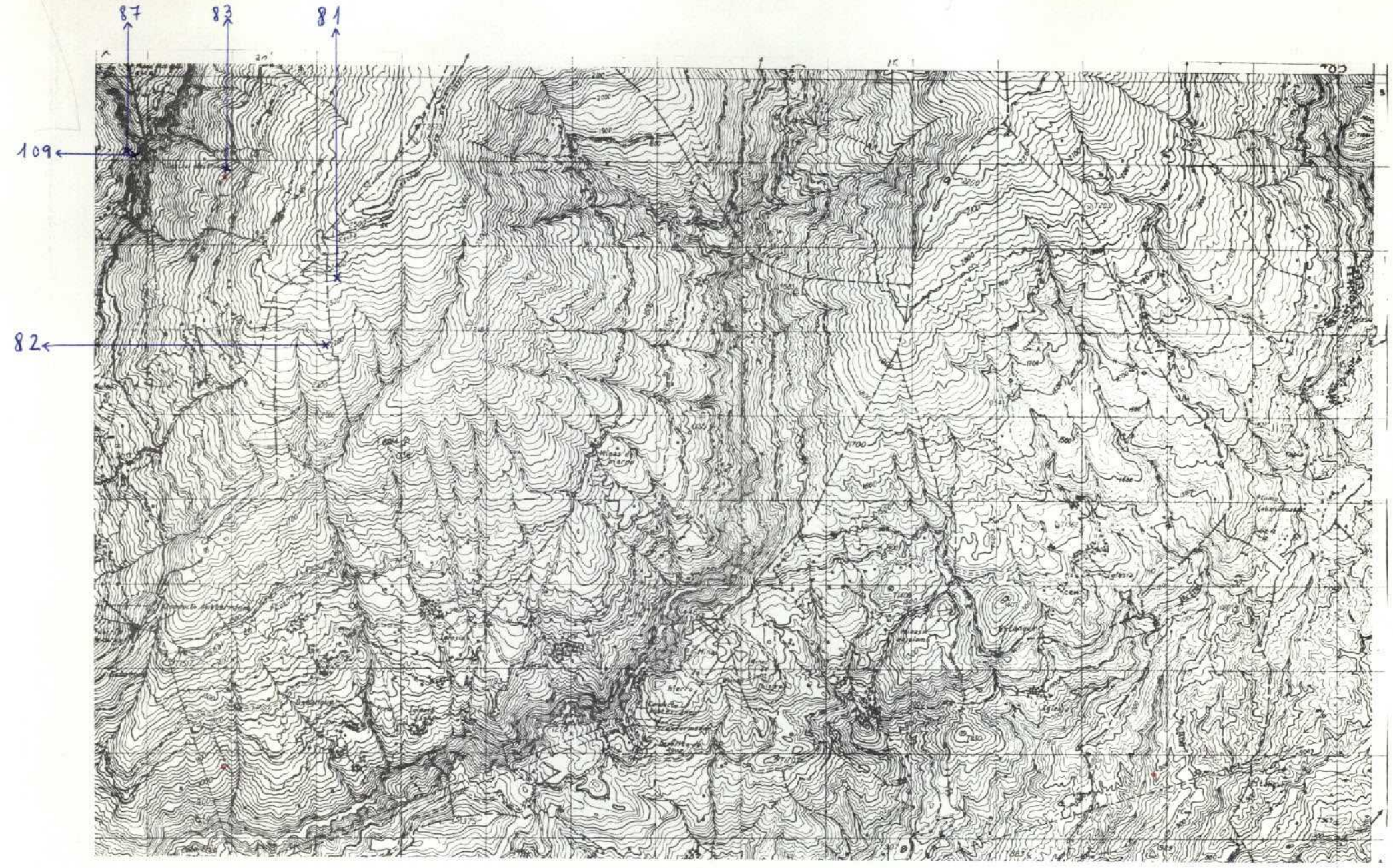

NUMERO DE LA HOJA 2043 CUADRANTE 4 1 3 2

378

DATOS A RELLENAR POR EL IGME								
Nº de la hoja 1:50.000				Cuadrante número	Nº del documento			
1	2	3	4	5	6	7	8	9
2	0	4	3	1	K	5	0	4

DATOS A RELLENAR POR EL CONSULTOR			
CONSULT		ESPECIAL QUE REALIZA LA ESTAC.	
10	11	12	13
A	D	P	R

DATOS A RELLENAR POR EL IGME											
Recibido						Ref. Control				Perforado	Verificado
71	72	73	74	75	76	77	78	79	80		
1	8	1	1	7	4						

DATOS A RELLENAR POR EL CONSULTOR

CON NUMEROS									CON UNOS EN CASO AFIRMATIVO																																									
NUMERO DE LA ESTACION				Fecha							MEDICION				MUESTRAS														PUNTOS DE INTERES SINGULAR										TIPO DE TERR.											
				DIA		MES		AÑO			Rumbo	Buzamiento	Croquis	Fotografía	Petrol. y M	Macrop.	Micropal.	Sedimen.	Rayos X	Espectro. Inclusiones	C 14	Análisis químico	Termoc. diferens.	Microsc.	Otros analisis	Mineralog.	Tectoni.	Paleont.	Estratig.	Litologia	Paleogeo.	Hidrogeo.	Economi.	Formaciones recientes	Plutoni.	Metamo.	Sedimen.	Volcanic.	Indifere.										
4	15	16	17	18	19	20	21	22	23	24	25	26	27	28	29	30	31	32	33	34	35	36	37	38	39	40	41	42	43	44	45	46	47	48	49	50	51	52												
0	0	8	1	-										/																					1															
0	0	8	2	-										/																					1															
0	0	8	3	-										/																					1															
0	0	8	7	-										/																					1															
0	1	0	9											/																					1															

EL CONSULTOR.– DEBERA MARCAR SOBRE EL MAPA LAS ESTACIONES CON SU NUMERO DE REFERENCIA (EN AZUL) Y LOS CORTES REALIZADOS SOBRE EL TERRENO (EN ROJO).
PARA UN CONTROL CORRECTO DE LA MARCHA DEL TRABAJO DE CAMPO EL CONSULTOR DEBERA ENVIAR ENTRE LOS DIAS 1 al 7 y 15 al 22 DE CADA MES ESTAS HOJAS AL INSTITUTO GEOLOGICO Y MINERO DE ESPAÑA, DIVISION DE GEOLOGIA. C/ RIOS ROSAS, 23 – MADRID - 3.

DATOS A RELLENAR POR EL CONSULTOR

CON NUMEROS									CON UNOS EN CASO AFIRMATIVO																																									
NUMERO DE LA ESTACION				Fecha							MEDICION				MUESTRAS														PUNTOS DE INTERES SINGUL.										TIPO DE TERR.											
				DIA		MES		AÑO			Rumbo	Buzamiento	Croquis	Fotografía	Petrol. y M	Macrop.	Micropal.	Sedimen.	Rayos X	Espectro. Inclusiones	C 14	Análisis químico	Termoc. diferens.	Microsc.	Otros analisis	Mineralog.	Tectoni.	Paleont.	Estratig.	Litolog.	Paleog.	Hidrogeo.	Economi.	Formaciones recientes	Plutoni.	Metamo.	Sedimen.	Volcanic.	Indifer.										
14	15	16	17	18	19	20	21	22	23	24	25	26	27	28	29	30	31	32	33	34	35	36	37	38	39	40	41	42	43	44	45	46	47	48	49	50	51	52												

EQUIPO DE RECEPCION DEL IGME

EL CONSULTOR

13-XI-79

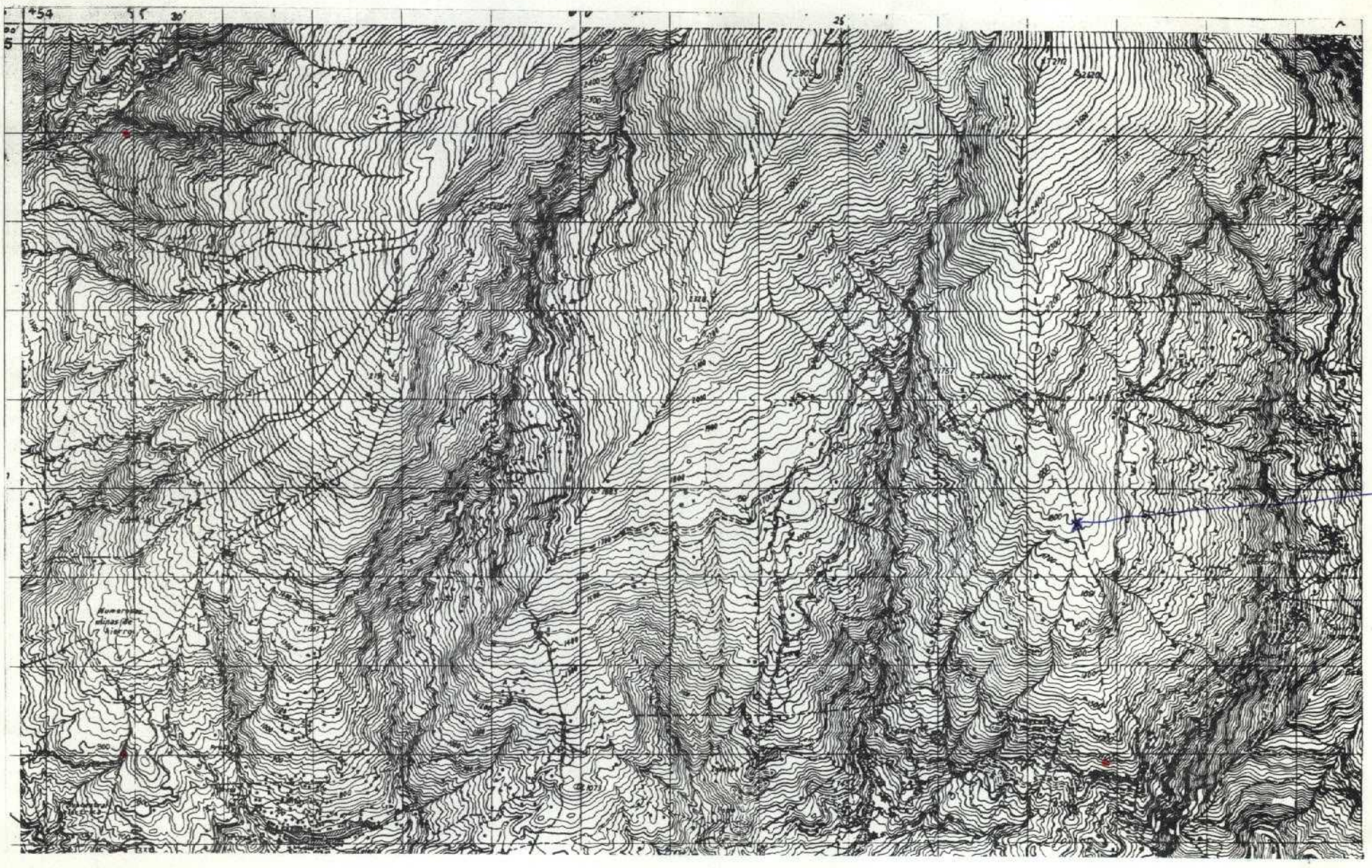

NUMERO DE LA HOJA 2043 CUADRANTE

~~4~~	1
3	2

409

DATOS A RELLENAR POR EL IGME		
Nº de la hoja 1:50.000	Cuadrante numero	Nº del documento
1 2 3 4	5	6 7 8 9
2043	4	K654

DATOS A RELLE POR EL CONSUL			
CONSULT		ESPECIAL QUE REAL LA ESTAC	
10	11	12	13
A	D	P	R

DATOS A RELLENAR POR EL IGME			
Recibido	Ref. Control	Perforado	Verificado
71 72 73 74 75 76	77 78 79 80		
13 12 74			

DATOS A RELLENAR POR EL CONSULTOR

| CON NUMEROS | | | | | | | CON UNOS EN CASO AFIRMATIVO | | | | | | |

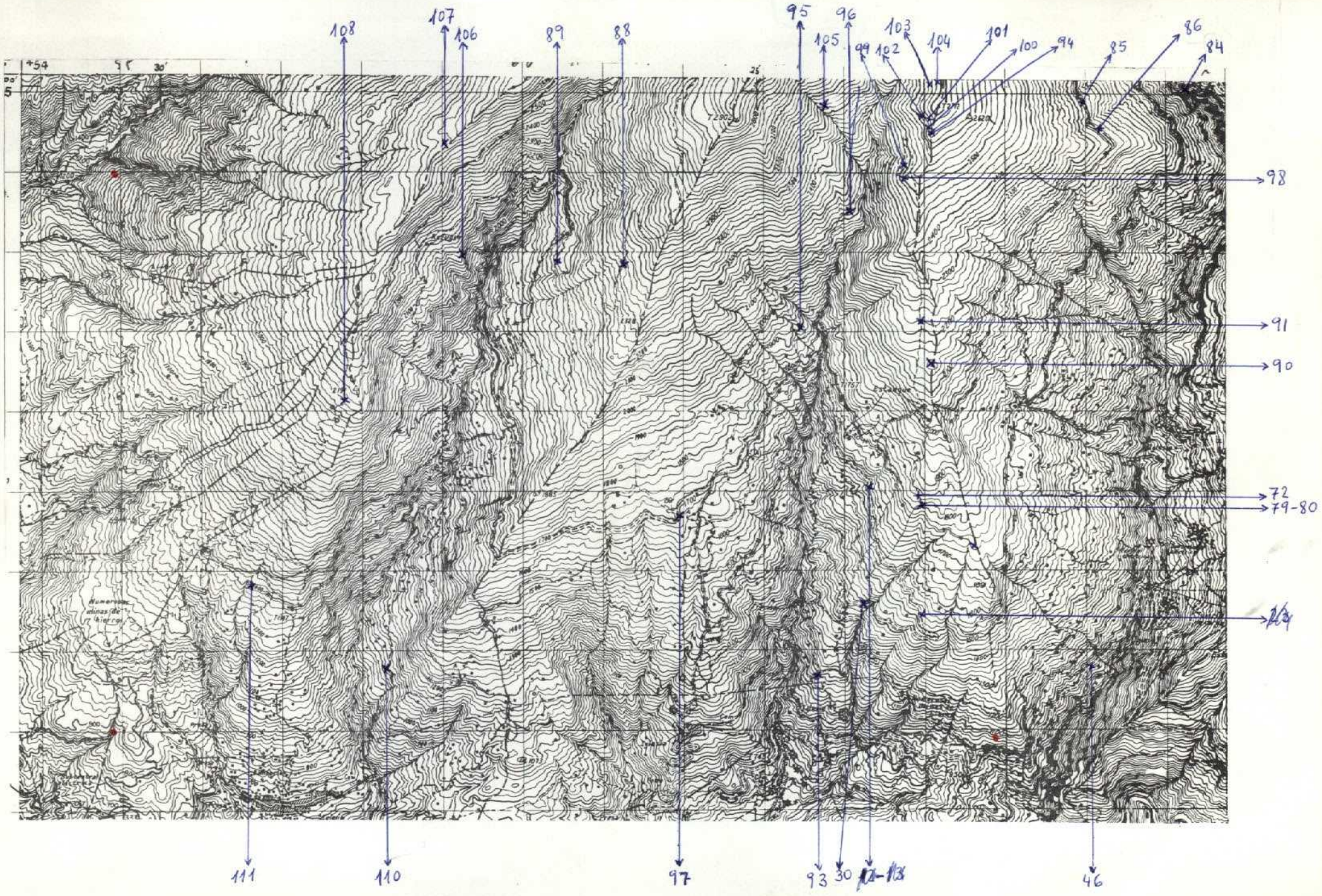

NUMERO DE LA HOJA 2043 CUADRANTE

4	1
3	2

27

410

DATOS A RELLENAR POR EL IGME								
Nº de la hoja 1:50.000				Cuadrante numero	Nº del documento			
1	2	3	4	5	6	7	8	9
2	0	4	3	4	K	6	6	2

DATOS A RELLENAR POR EL CONSULTOR			
CONSULT.		ESPECIAL QUE REALIZA EL ESTAC.	
10	11	12	13
A	D	P	R

DATOS A RELLENAR POR EL IGME										
Recibido						Ref. Control				Perforado	Verificado
71	72	73	74	75	76	77	78	79	80		
1	3	1	2	7	4						

DATOS A RELLENAR POR EL CONSULTOR

| CON NUMEROS | | | | | | | CON UNOS EN CASO AFIRMATIVO | | | | | | | | | |

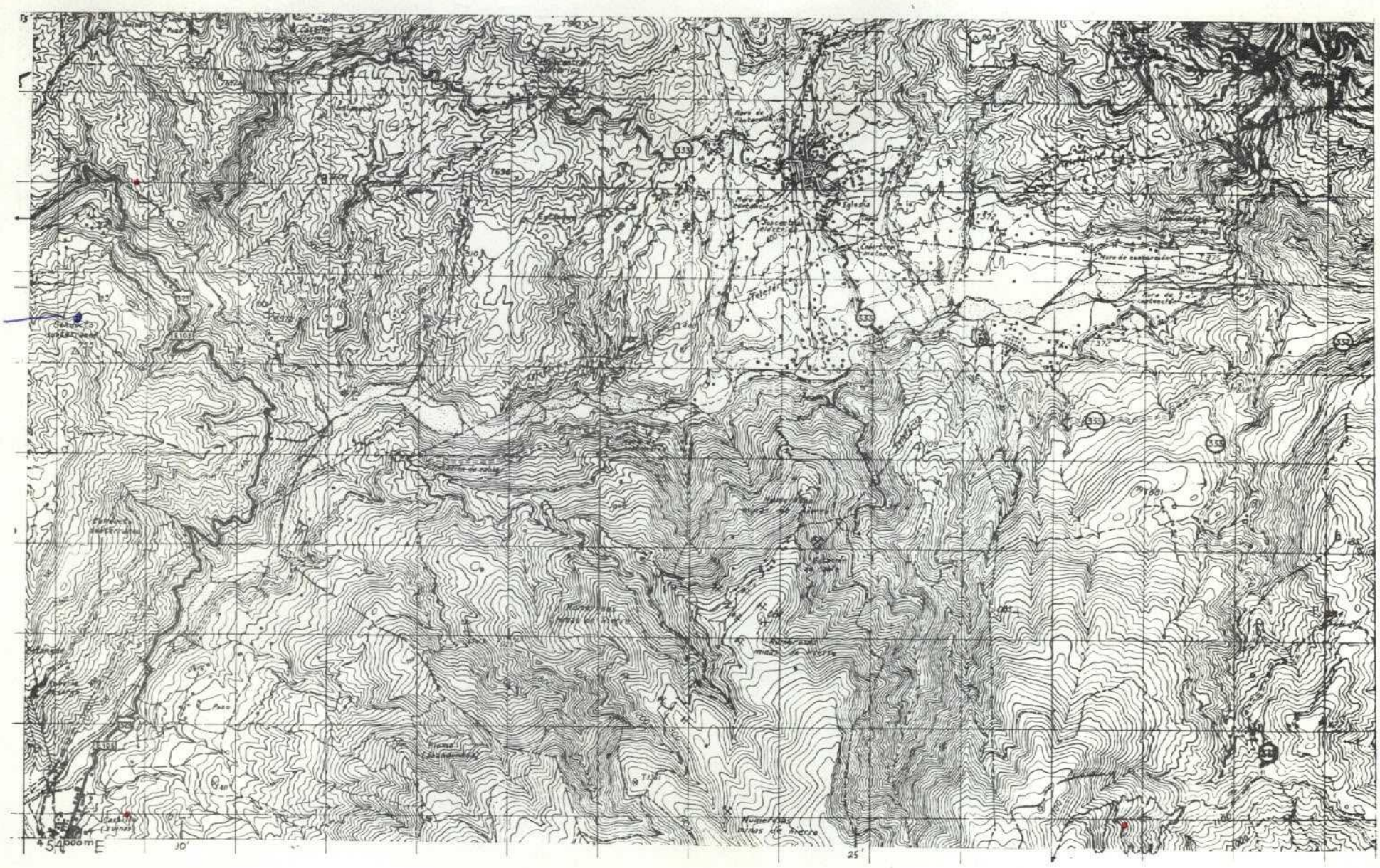

Lanjarón

NUMERO DE LA HOJA 2043 CUADRANTE 4 1 / 3 2

445

DATOS A RELLENAR POR EL IGME								
Nº de la hoja 1:50.000				Cuadrante número	Nº del documento			
1	2	3	4	5	6	7	8	9
2	0	4	3	3	6	2	2	

DATOS A RELLENAR POR EL CONSULT.			
CONSULT		ESPECIAL QUE REALIZA LA ESTAC.	
10	11	12	13
A	D	J	A

DATOS A RELLENAR POR EL IGME											
Recibido						Ref. Control				Perforado	Verificado
71	72	73	74	75	76	77	78	79	80		14

DATOS A RELLENAR POR EL CONSULTOR

CON NUMEROS — CON UNOS EN CASO AFIRMATIVO

NUMERO DE LA ESTACION				Fecha						MEDICION						MUESTRAS																		PUNTOS DE INTERES SINGULAR										TIPO DE TERR.					
				DIA		MES		AÑO		Rumbo	Buzamiento	Croquis	Fotogra.	Petrol. y M	Macrop.	Micropal.	Sedimen.	Rayos X	Espectro masas	C 14	Análisis químico	Análisis térmico diferencial	Microsc.	Otros análisis	Mineralog.	Tectóni.	Paleont.	Estratig.	Litologi.	Paleogeo.	Hidroge.	Económ.	Formación recientes	Plutónic.	Metamór.	Sedimen.	Volcanic.	Indifer.
14	15	16	17	18	19	20	21	22	23	24	25	26	27	28	29	30	31	32	33	34	35	36	37	38	39	40	41	42	43	44	45	46	47	48	49	50	51	52
1	2	1	9											1																								

DATOS A RELLENAR POR EL CONSULTOR

CON NUMEROS — CON UNOS EN CASO AFIRMATIVO

NUMERO DE LA ESTACION				Fecha						MEDICION						MUESTRAS																		PUNTOS DE INTERES SINGUL.										TIPO DE TERR.					
				DIA		MES		AÑO		Rumbo	Buzami.	Croquis	Fotogra.	Petrol. y M	Macrop.	Micropal.	Sedimen.	Rayos X	Espectro masas	C 14	Análisis químico	Análisis térmico diferenc.	Microsc.	Otros análisis	Mineralog.	Tectóni.	Paleont.	Estratig.	Litologi.	Paleog.	Hidroge.	Económ.	Formación recientes	Plutónic.	Metamór.	Sedimen.	Volcanic.	Indifer.
14	15	16	17	18	19	20	21	22	23	24	25	26	27	28	29	30	31	32	33	34	35	36	37	38	39	40	41	42	43	44	45	46	47	48	49	50	51	52

EL CONSULTOR.– DEBERA MARCAR SOBRE EL MAPA; LAS ESTACIONES CON SU NUMERO DE REFERENCIA (EN AZUL) Y LOS CORTES REALIZADOS SOBRE EL TERRENO (EN ROJO).

PARA UN CONTROL CORRECTO DE LA MARCHA DEL TRABAJO DE CAMPO EL CONSULTOR DEBERA ENVIAR ENTRE LOS DIAS 1 al 7 y 15 al 22 DE CADA MES ESTAS HOJAS AL INSTITUTO GEOLOGICO Y MINERO DE ESPAÑA. DIVISION DE GEOLOGIA. C/ RIOS ROSAS, 23 – MADRID - 3.

EQUIPO DE RECEPCION DEL IGME

20-II-77

EL CONSULTOR

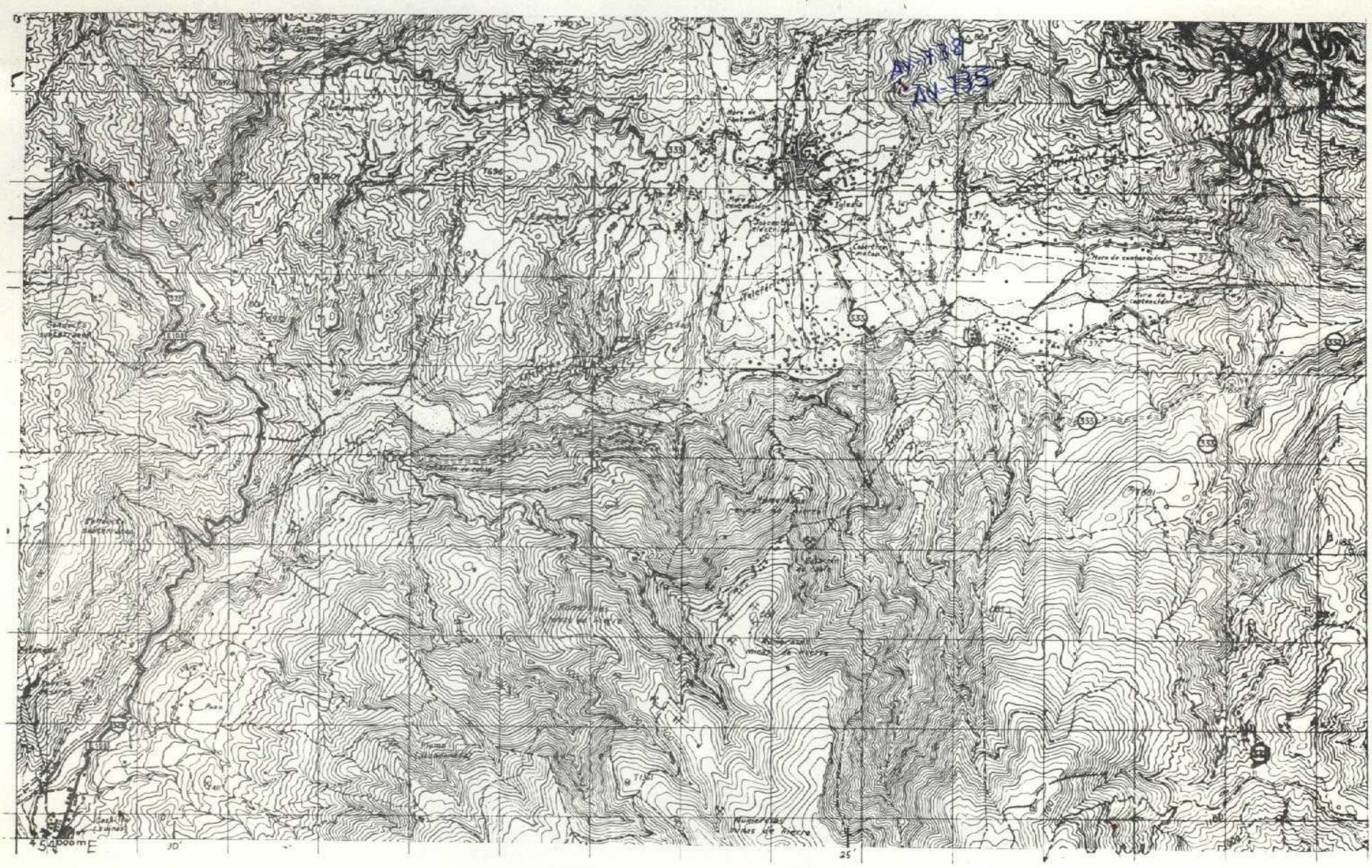
Iglesia
Telefón
Cementerio
Ermita
Fuente
Casas de Vera
Casas de Vera
Casas de Vera

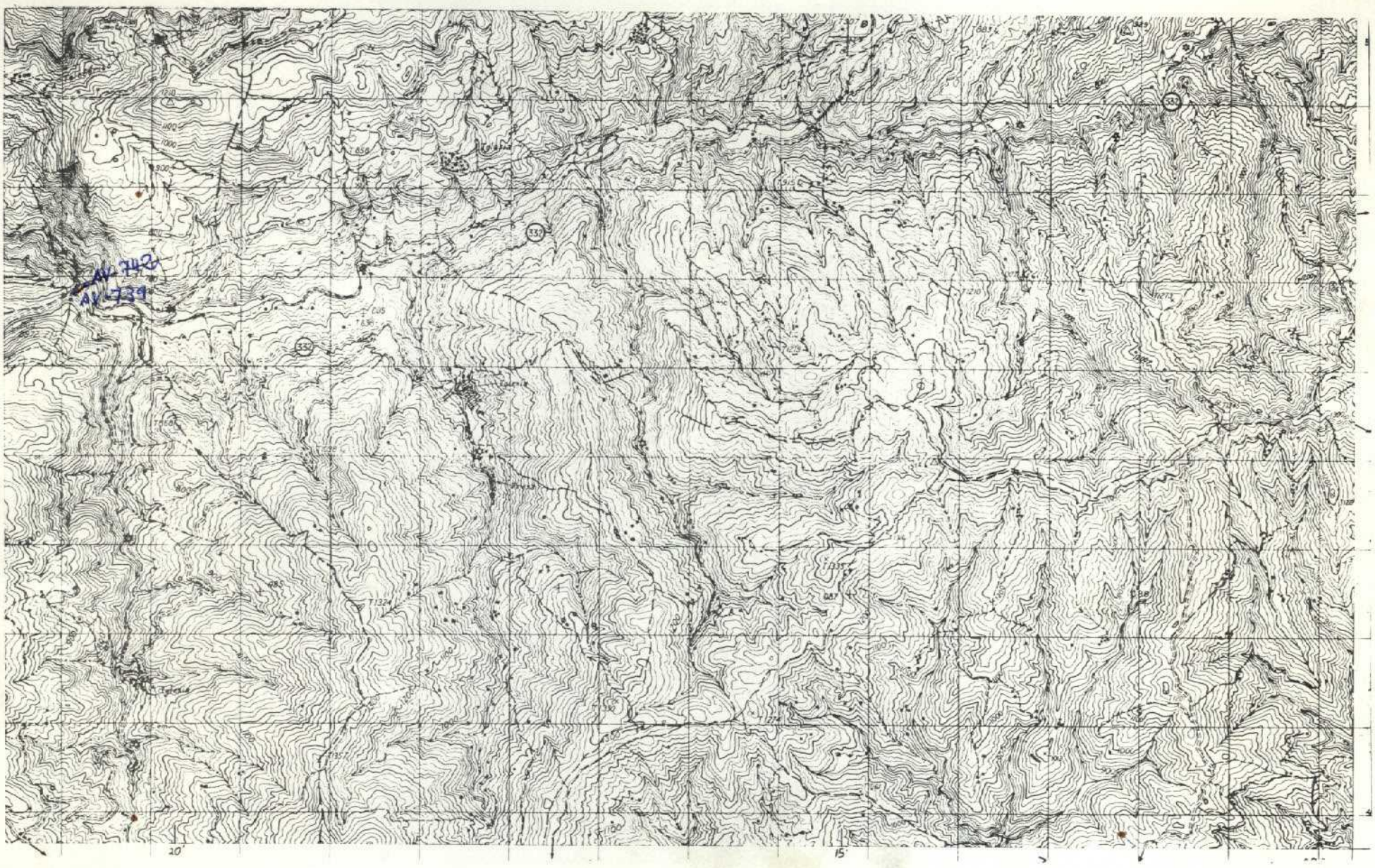

NUMERO DE LA HOJA 2043 CUADRANTE 4 | 1 / 3 | 2

489

10/0 en del año 74

DATOS A RELLENAR POR EL IGME								
Nº de la hoja 1:50.000				Cuadrante número	Nº del documento			
1	2	3	4	5	6	7	8	9
2	0	4	3	2	K	5	5	5

DATOS A RELLENAR POR EL CONSULTOR			
CONSULT.	ESPECIAL	QUE REAL	LA ESTAC.
10	11	12	13
A	D	A	V

DATOS A RELLENAR POR EL IGME			
Recibido	Ref. Control	Perforado	Verificado
71 72 73 74 75 76	77 78 79 80		

DATOS A RELLENAR POR EL CONSULTOR

| CON NUMEROS | | | | | | | | | CON UNOS EN CASO AFIRMATIVO | | | | | | | | |