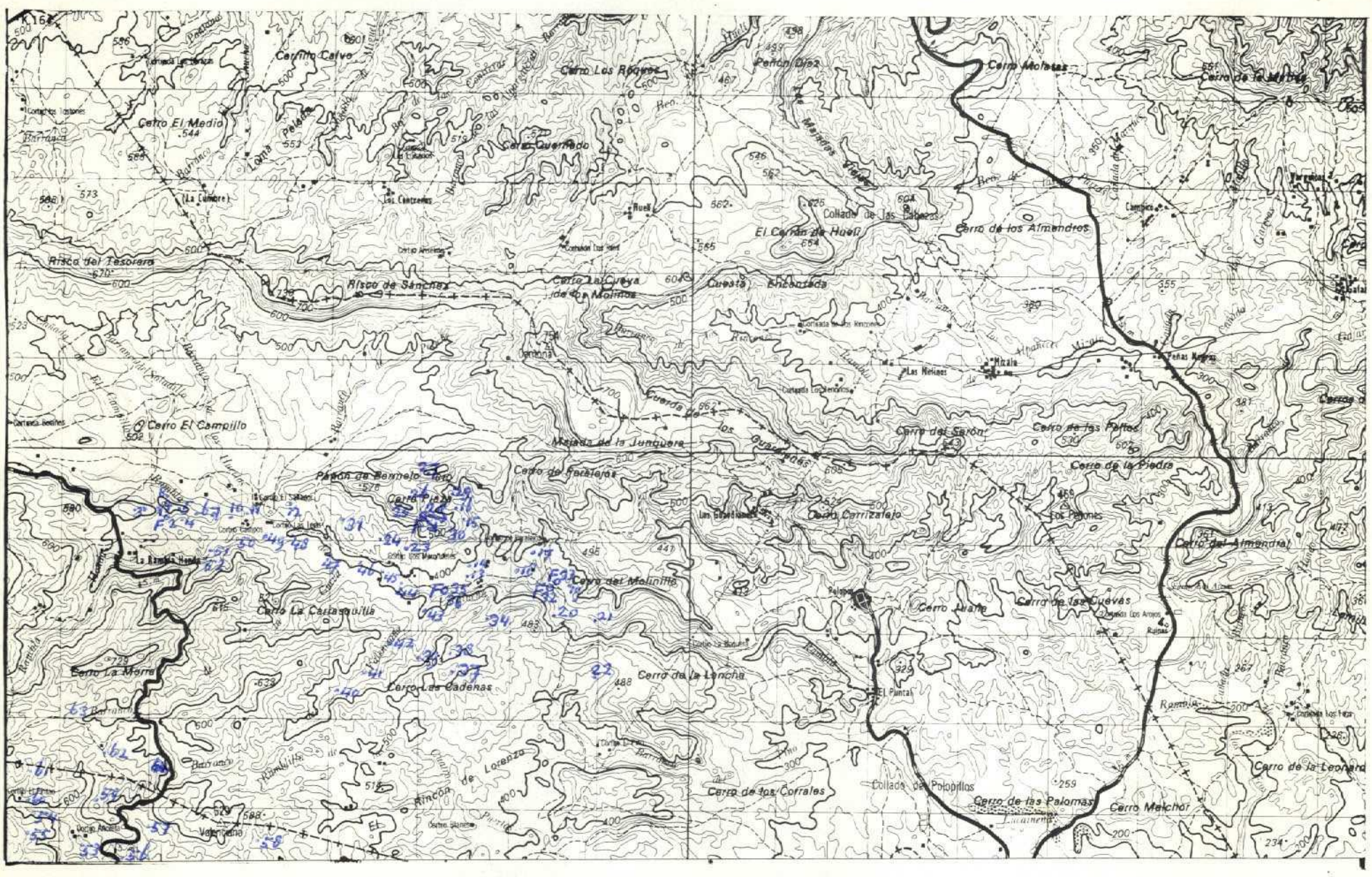

NUMERO DE LA HOJA 2442 CUADRANTE 3 | 4 | 1 | 2 |

DATOS A RELLENAR POR EL IGME								
Nº de la hoja 1:50.000				Cuadrante numérico	Nº del documento			
1	2	3	4	5	6	7	8	9
2	4	4	2	3	D	8	5	4

DATOS A RELLENAR POR EL CONSULTOR			
CONSULT		ESPECIAL	QUE REALIZA ESTAC
10	11	12	13
A	D	W	O

DATOS A RELLENAR POR EL IGME											
Recibido						Ref. Control				Perforado	Verificado
71	72	73	74	75	76	77	78	79	80	HT	
0	6	0	6	7	3						

DATOS A RELLENAR POR EL CONSULTOR

CON NUMEROS								CON UNOS EN CASO AFIRMATIVO																																									
NUMERO DE LA ESTACION				Fecha				MEDICION				MUESTRAS												PUNTOS DE INTERES SINGULAR										TIPO DE TERR.													
				DIA		MES	AÑO	Rumbo	Buzamie	Croquis	Fotogra	Petro I y M.	Macrop.	Micropal.	Sedimen	Rayos X	Espectro masas	C 14	Análisis químico	Análisis térmico diferens.	Microson	Otros análisis	Mineralo	Tectóni	Paleont	Estratig	Litologi	Paleog.	Hidroge	Económ.	Formac. recientes	Plutóni.	Metamór.	Sedimen	Volcani	Indifer.											
14	15	16	17	18	19	20	21	22	23	24	25	26	27	28	29	30	31	32	33	34	35	36	37	38	39	40	41	42	43	44	45	46	47	48	49	50	51	52										
0	0	0	1	0	5	0	5	7	3					1			1						1		1										1													
0	0	0	2	0	5	0	5	7	3			1	1													1									1													
0	0	0	3	0	5	0	5	7	3					1		1	1									1	1								1													
0	0	0	4	0	5	0	5	7	3					1		1	1										1								1													
0	0	0	5	0	5	0	5	7	3					1			1																		1													
0	0	0	6	0	5	0	5	7	3					1			1																		1													
0	0	0	7	0	5	0	5	7	3					1			1																		1													
0	0	0	8	0	5	0	5	7	3	1	1			1			1								1										1													
0	0	0	9	0	5	0	5	7	3	1	1			1		1											1								1													
0	0	1	0	0	5	0	5	7	3					1																			1		1													
0	0	1	1	0	5	0	5	7	3					1																					1													
0	0	1	2	0	5	0	5	7	3					1		1											1								1													
0	0	1	3	0	5	0	5	7	3					1													1								1													
0	0	1	4	0	5	0	5	7	3	1	1			1		1	1																		1													
0	0	1	5	0	5	0	5	7	3	1	1																								1													
0	0	1	6	0	5	0	5	7	3	1	1			1		1													1						1													
0	0	1	7	0	5	0	5	7	3					1			1								1	1									1													
0	0	1	8	0	5	0	5	7	3					1											1	1									1													
0	0	1	9	0	5	0	5	7	3					1											1	1									1													
0	0	2	0	0	5	0	5	7	3					1											1	1									1													
0	0	2	1	0	5	0	5	7	3					1												1									1													
0	0	2	2	0	5	0	5	7	3					1											1										1													
0	0	2	3	0	5	0	5	7	3					1											1	1									1													
0	0	2	4	0	5	0	5	7	3					1											1	1									1													
0	0	2	5	0	5	0	5	7	3					1											1										1													
0	0	2	6	0	5	0	5	7	3	1	1														1	1									1													
0	0	2	7	0	5	0	5	7	3	1	1														1	1									1													
0	0	2	8	0	5	0	5	7	3				1																						1													
0	0	2	9	0	5	0	5	7	3	1	1														1	1									1													

EL CONSULTOR.– DEBERA MARCAR SOBRE EL MAPA: LAS ESTACIONES CON SU NUMERO DE REFERENCIA (EN AZUL) Y LOS CORTES REALIZADOS SOBRE EL TERRENO (EN ROJO).

PARA UN CONTROL CORRECTO DE LA MARCHA DEL TRABAJO DE CAMPO EL CONSULTOR DEBERA ENVIAR ENTRE LOS DIAS 1 al 7 y 15 al 22 DE CADA MES ESTAS HOJAS AL INSTITUTO GEOLOGICO Y MINERO DE ESPAÑA. DIVISION DE GEOLOGIA. C/ RIOS ROSAS, 23 – MADRID - 3.

DATOS A RELLENAR POR EL CONSULTOR

CON NUMEROS								CON UNOS EN CASO AFIRMATIVO																																									
NUMERO DE LA ESTACION				Fecha				MEDICION				MUESTRAS												PUNTOS DE INTERES SINGUL										TIPO DE TERR													
				DIA		MES	AÑO	Rumbo	Buzamie	Croquis	Fotogra	Petro I y M	Macrop.	Micropal.	Sedimen	Rayos X	Espectro masas	C 14	Análisis químico	Análisis térmico diferens.	Microson	Otros análisis	Mineralo	Tectóni	Paleont	Estratig	Litologi	Paleog.	Hidroge	Económ.	Formac. recientes	Plutóni.	Metamór.	Sedimen	Volcani	Indifer.											
14	15	16	17	18	19	20	21	22	23	24	25	26	27	28	29	30	31	32	33	34	35	36	37	38	39	40	41	42	43	44	45	46	47	48	49	50	51	52											
0	0	3	0	0	5	0	5	7	3	1	1			1											1	1									1													
0	0	3	1	0	5	0	5	7	3					1											1	1									1													
0	0	3	2	0	6	0	5	7	3	1	1		1													1									1													
0	0	3	3	0	6	0	5	7	3				1													1									1													
0	0	3	4	0	6	0	5	7	3	1	1			1											1	1									1													
0	0	3	5	0	6	0	5	7	3				1													1									1													
0	0	3	6	0	6	0	5	7	3				1													1									1													
0	0	3	7	0	6	0	5	7	3					1											1										1													
0	0	3	8	0	6	0	5	7	3					1												1									1													
0	0	3	9	0	6	0	5	7	3					1											1										1													
0	0	4	0	0	6	0	5	7	3					1											1	1									1													
0	0	4	1	0	6	0	5	7	3					1											1	1									1													
0	0	4	2	0	6	0	5	7	3					1											1	1									1													
0	0	4	3	0	6	0	5	7	3					1											1										1													
0	0	4	4	0	6	0	5	7	3	1	1																								1													
0	0	4	5	0	6	0	5	7	3					1												1									1													
0	0	4	6	0	6	0	5	7	3					1												1									1													
0	0	4	7	0	6	0	5	7	3					1												1									1													
0	0	4	8	0	6	0	5	7	3					1												1									1													
0	0	4	9	0	6	0	5	7	3					1												1									1													
0	0	5	0	0	6	0	5	7	3					1												1									1													
0	0	5	1	0	6	0	5	7	3					1											1										1													
0	0	5	2	0	6	0	5	7	3	1	1																								1													
0	0	5	3	0	6	0	5	7	3					1												1									1													
0	0	5	4	0	6	0	5	7	3					1												1									1													
0	0	5	5	0	6	0	5	7	3					1											1	1									1													
0	0	5	6	0	6	0	5	7	3	1	1																								1													
0	0	5	7	0	6	0	5	7	3					1												1									1													
0	0	5	8	0	6	0	5	7	3					1											1	1									1													
0	0	5	9	0	6	0	5	7	3					1											1	1									1													
0	0	6	0	0	6	0	5	7	3					1											1	1									1													
0	0	6	1	0	6	0	5	7	3					1											1	1									1													
0	0	6	2	0	6	0	5	7	3					1											1	1									1													
0	0	6	3	0	6	0	5	7	3					1											1	1									1													

EQUIPO DE RECEPCION DEL IGME

EL CONSULTOR

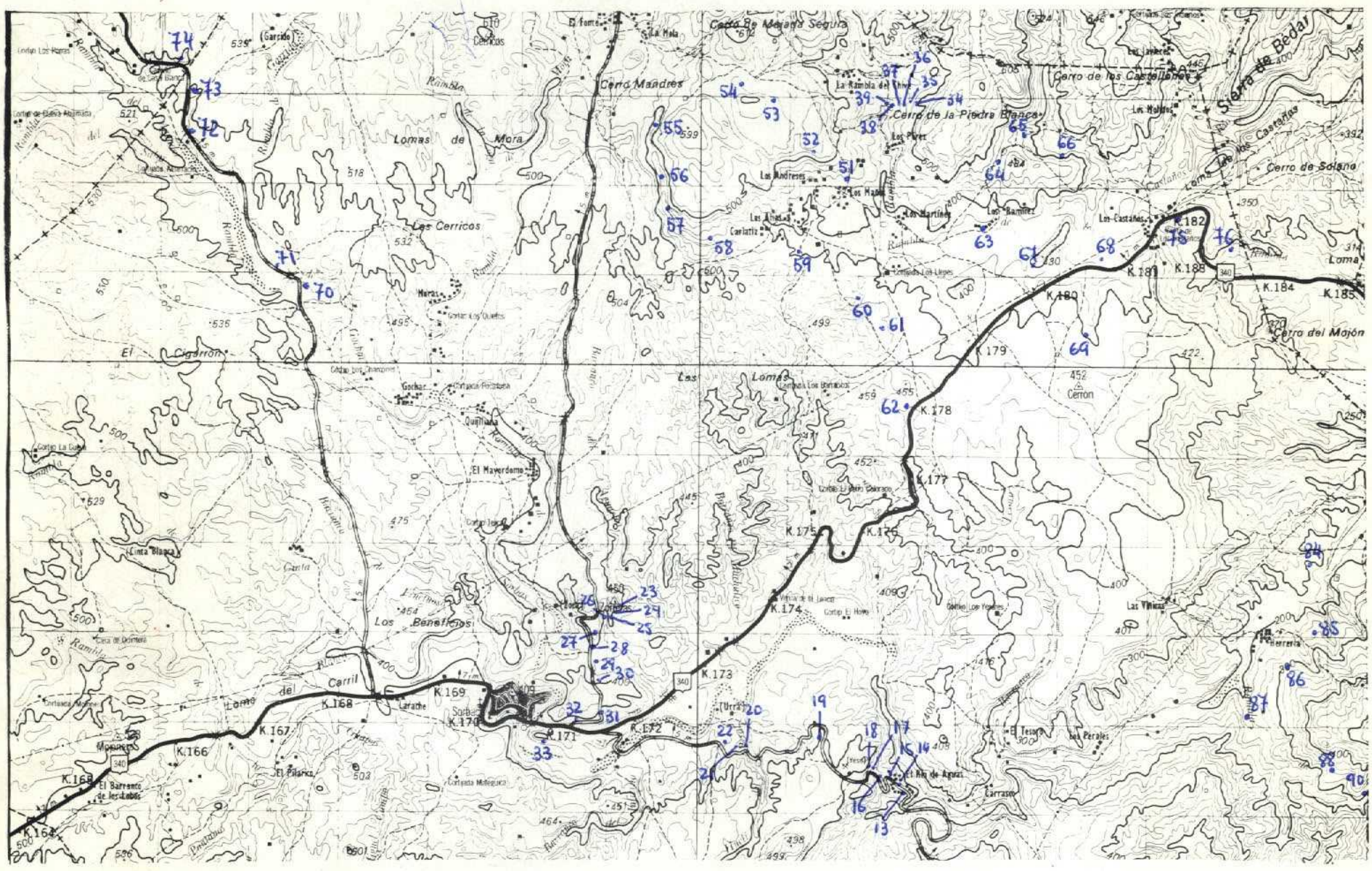
Cerro Mandres
Lomas de Mora
Los Cerricos
El Cigarron
Los Lomas
Los Beneficios
Cerro de la Piedra Blanca
Cerro de los Castellones
Sierra de Bedar
Cerro de Solano
Cerro del Majón
Los Castaños
Los Ramirez
Los Martinez
Los Andreses
Los Hueros
Los Pérez
Carlattiz
Cerron
El Mayordomo
Quijiada
Gochar
Larache
El Pilarico
El Barranco de los Lobos
El Tejar
Las Viñas
Carrasco
Cortijo Los Horas
Cortijo Blanca Alumada
Cortijo La Cuba
Cortijo Los Champines
Cortijo Los Quelles
Cortijo Los Bonacios
Cortijo El Horno
Cortijo Los Yeseros
Cortijo El Rio de Aguas
Cortijo Molegueca
Cortijo Moreno
Cortijo Marina
Cortijo Los Llopes
Cortijo Pozotasa
Cortijo Molinera
Cortijo Mazarrón
Cortijo Los Pérales
Cortijo Los Pérales
Cortijo Los Castaños
Cortijo Los Castaños
Cortijo Los Castaños

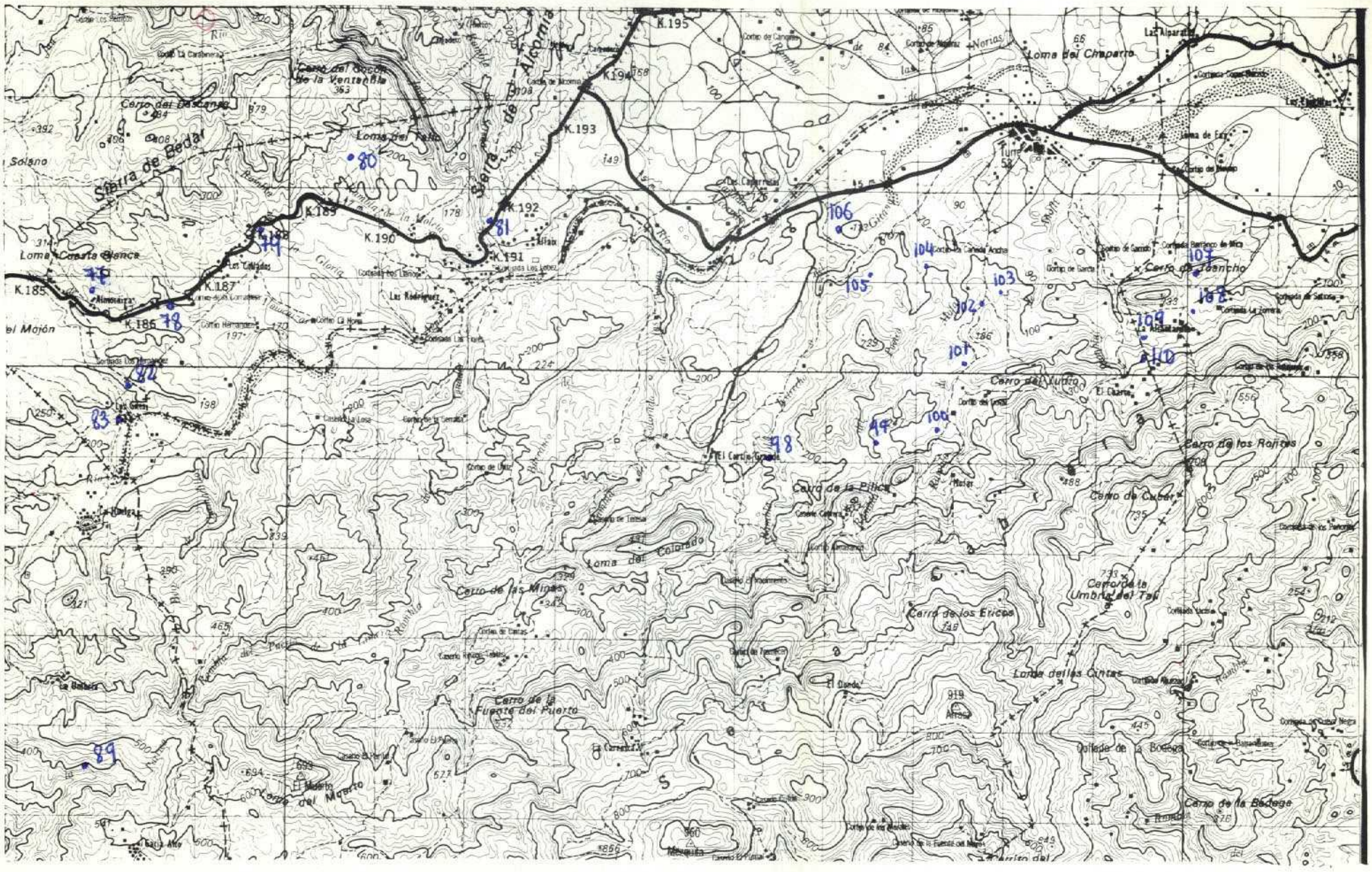

NUMERO DE LA HOJA 2442 CUADRANTE 1

4	1
3	2

101

DATOS A RELLENAR POR EL IGME								
Nº de la hoja 1.50.000				Cuadrante numero	Nº del documento			
1	2	3	4	5	6	7	8	9
2	4	4	2	1	D	7	1	4

DATOS A RELLE POR EL CONSUL			
CONSULT		ESPECIAL QUE REAL LA ESTAC	
10	11	12	13
A	D	G	M

DATOS A RELLENAR POR EL IGME											
Recibido						Ref. Control				Perforado	Verificado
71	72	73	74	75	76	77	78	79	80		
0	6	0	6	7	3					C. Serrano	marcel

DATOS A RELLENAR POR EL CONSULTOR

| CON NUMEROS | | | | | | | | | | CON UNOS EN CASO AFIRMATIVO | | | | | | | | | | |

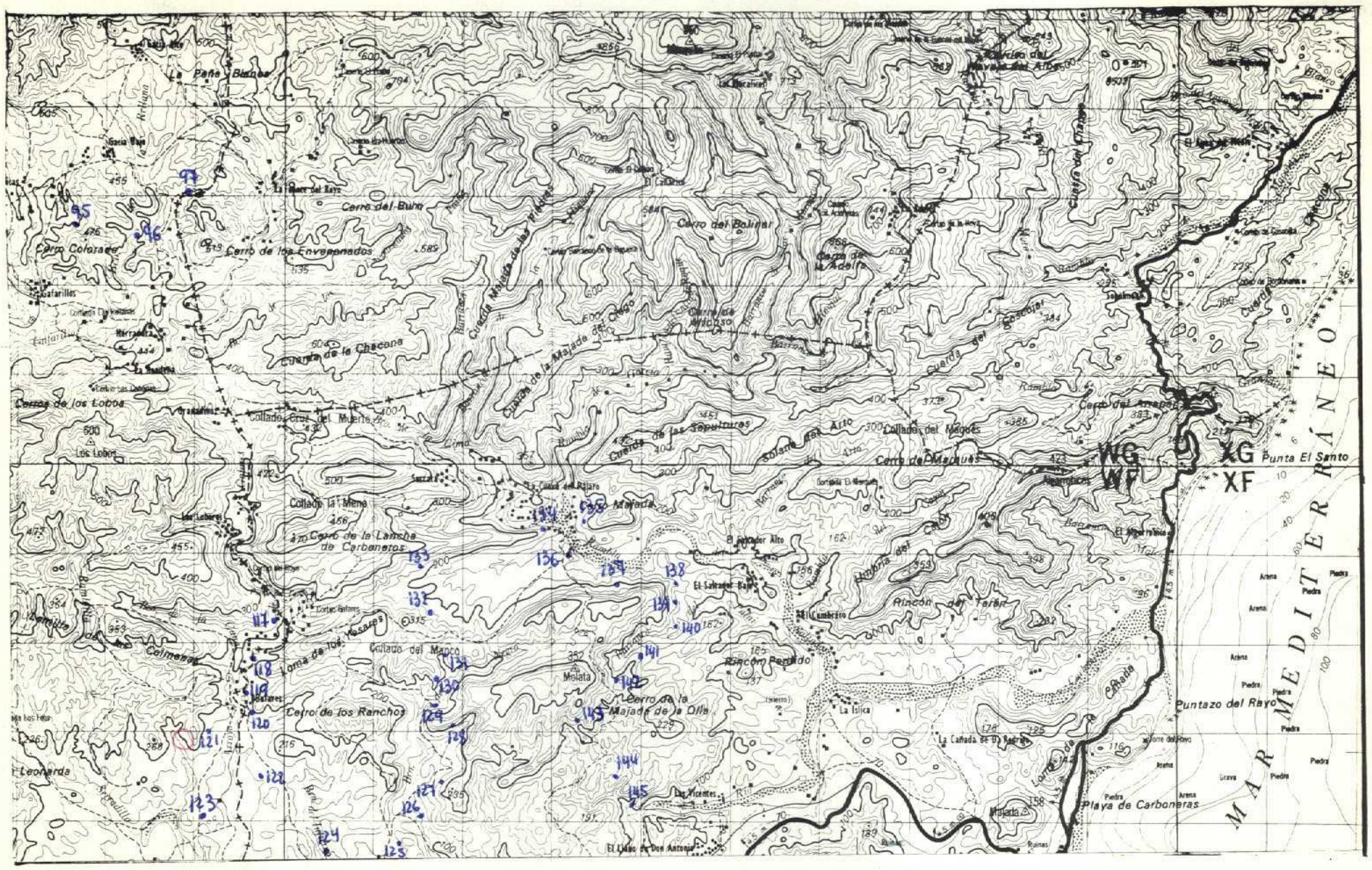

NUMERO DE LA HOJA 2442 CUADRANTE 2

4	1
3	2

102

DATOS A RELLENAR POR EL IGME								
Nº de la hoja 1:50.000				Cuadrante número	Nº del documento			
1	2	3	4	5	6	7	8	9
2	4	4	2	2	D	8	1	9

DATOS A RELLENAR POR EL CONSULTOR			
CONSULT	ESPECIAL	QUE REAL	LA ESTAC
10	11	12	13
A	D	G	M

DATOS A RELLENAR POR EL IGME											
Recibido						Ref. Control				Perforado	Verificado
71	72	73	74	75	76	77	78	79	80		
0	6	0	6	7	3					G. Serrano	MANZI

DATOS A RELLENAR POR EL CONSULTOR

CON NUMEROS							CON UNOS EN CASO AFIRMATIVO																																									
NUMERO DE LA ESTACION	Fecha			MEDICION				MUESTRAS											PUNTOS DE INTERES SINGULAR									TIPO DE TERR.			
	DIA	MES	AÑO	Rumbo	Buzamiento	Croquis	Fotografía	Petrol. y M	Macrop.	Micropal.	Sedimen.	Rayos X	Espectrometría	C 14	Analisis químico elemental	Microsonda	Otros análisis		Mineralog.	Tectóni.	Paleont.	Estratig.	Litológ.	Paleog.	Hidrogeo.	Económ.	Formaciones recientes	Plutónic.	Metamór.	Sedimen.	Volcanic.	Indifer.
4	15	16	17	18	19	20	21	22	23	24	25	26	27	28	29	30	31	32	33	34	35	36	37	38	39	40	41	42	43	44	45	46	47	48	49	50	51	52
95	1	2	0	5	7	3	/	/																												/		
96	1	2	0	5	7	3																														/		
97	1	2	0	5	7	3	/	/																												/		
117	1	6	0	5	7	3																														/		
118	1	6	0	5	7	3																														/		
119	1	6	0	5	7	3	/	/																												/		
120	1	6	0	5	7	3																														/		
121	1	6	0	5	7	3	/																													/		
122	1	6	0	5	7	3																														/		
123	1	6	0	5	7	3	/	/																												/		
124	1	6	0	5	7	3																														/		
125	1	6	0	5	7	3																														/		
126	1	7	0	5	7	3																														/		
127	1	7	0	5	7	3																														/		
128	1	7	0	5	7	3	/	/																												/		
129	1	7	0	5	7	3	/	/																												/		
130	1	7	0	5	7	3	/	/																												/		
131	1	7	0	5	7	3																														/		
132	1	7	0	5	7	3																														/		
133	1	7	0	5	7	3																														/		
134	1	7	0	5	7	3	/	/																												/		
135	1	7	0	5	7	3																														/		
136	1	7	0	5	7	3																														/		
137	1	7	0	5	7	3																														/		
138	1	7	0	5	7	3	/	/																												/		
139	1	7	0	5	7	3	/																													/		
140	1	7	0	5	7	3																														/		
141	1	7	0	5	7	3																															/	
142	1	7	0	5	7	3																															/	

DATOS A RELLENAR POR EL CONSULTOR

CON NUMEROS							CON UNOS EN CASO AFIRMATIVO																																									
NUMERO DE LA ESTACION	Fecha			MEDICION				MUESTRAS											PUNTOS DE INTERES SINGULAR									TIPO DE TERR.			
	DIA	MES	AÑO	Rumbo	Buzamiento	Croquis	Fotografía	Petrol. y M	Macrop.	Micropal.	Sedimen.	Rayos X	Espectrometría	C 14	Analisis químico elemental	Microsonda	Otros análisis		Mineralog.	Tectóni.	Paleont.	Estratig.	Litológ.	Paleog.	Hidrogeo.	Económ.	Formaciones recientes	Plutónic.	Metamór.	Sedimen.	Volcanic.	Indifer.
14	15	16	17	18	19	20	21	22	23	24	25	26	27	28	29	30	31	32	33	34	35	36	37	38	39	40	41	42	43	44	45	46	47	48	49	50	51	52
143	1	7	0	5	7	3																														/		
144	1	7	0	5	7	3																													/			
145	1	7	0	5	7	3	/	/																												/		

EL CONSULTOR.- DEBERA MARCAR SOBRE EL MAPA LAS ESTACIONES CON SU NUMERO DE REFERENCIA (EN AZUL) Y LOS CORTES REALIZADOS SOBRE EL TERRENO (EN ROJO).

PARA UN CONTROL CORRECTO DE LA MARCHA DEL TRABAJO DE CAMPO EL CONSULTOR DEBERA ENVIAR ENTRE LOS DIAS 1 al 7 y 15 al 22 DE CADA MES ESTAS HOJAS AL INSTITUTO GEOLOGICO Y MINERO DE ESPAÑA, DIVISION DE GEOLOGIA, C/ RIOS ROSAS, 23 – MADRID - 3.

EQUIPO DE RECEPCION DEL IGME

EL CONSULTOR

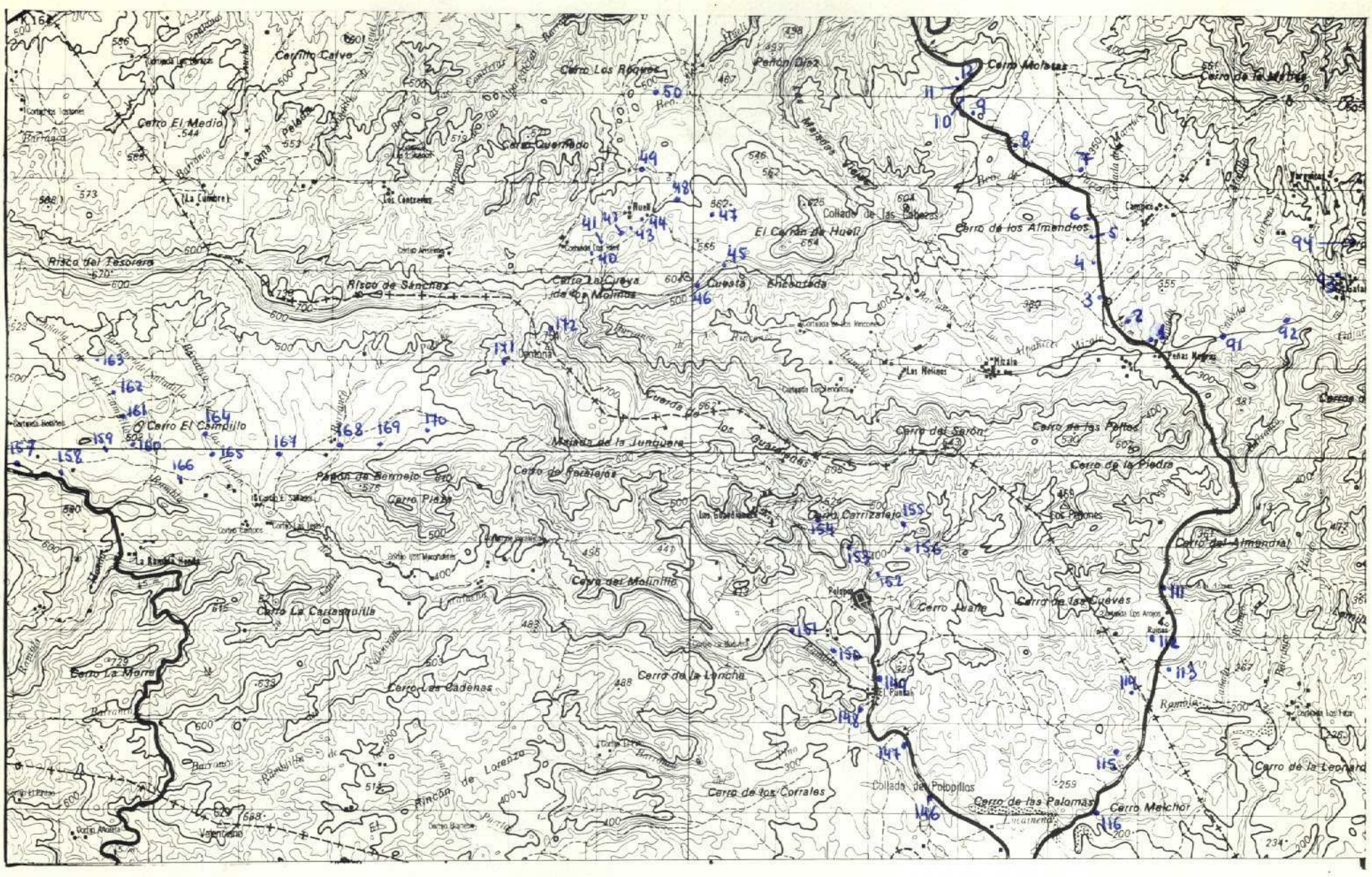

NUMERO DE LA HOJA 2442 CUADRANTE 3

4	1
~~3~~	2

133

DATOS A RELLENAR POR EL IGME								
Nº de la hoja 1:50.000				Cuadrante número	Nº del documento			
1	2	3	4	5	6	7	8	9
2	4	4	2	3	D	8	6	0

DATOS A RELLENAR POR EL CONSUL.			
CONSULT		ESPECIAL QUE REALIZA LA ESTAC.	
10	11	12	13
A	D	G	M

DATOS A RELLENAR POR EL IGME											
Recibido						Ref. Control				Perforado	Verificado
71	72	73	74	75	76	77	78	79	80		
0	6	0	6	7	3					CONSULT M. Cacho	J.C.

DATOS A RELLENAR POR EL CONSULTOR

CON NUMEROS: NUMERO DE LA ESTACION (14–17); Fecha DIA (18–19), MES (20–21), AÑO (22–23)

CON UNOS EN CASO AFIRMATIVO: MEDICION (Rumbo 24, Buzamiento 25, Croquis 26, Fotogra. 27); MUESTRAS (Petro. y M. 28, Macrop. 29, Micropal. 30, Sedimen. 31, Rayos X 32, Espectrometría 33, C 14 34, Análisis químico diferenciado 35, Microsond. 36, Otros análisis 37, 38); PUNTOS DE INTERES SINGULAR (Mineralo. 39, Tectón. 40, Paleont. 41, Estratig. 42, Litológ. 43, Paleogeo. 44, Hidrogeo. 45, Economía 46, Formaciones recientes 47); TIPO DE TERR. (Plutonic. 48, Metamór. 49, Sedime. 50, Volcanic. 51, Indifer. 52)

NUMERO DE LA ESTACION	Fecha DIA	MES	AÑO	Rumbo	Buzamiento	Croquis	Fotogra.	Petro. y M.	Macrop.	Micropal.	Sedimen.	Rayos X	Espectrometría	C 14	Análisis químico diferenciado	Microsond.	Otros análisis	Mineralo.	Tectón.	Paleont.	Estratig.	Litológ.	Paleogeo.	Hidrogeo.	Economía	Formaciones recientes	Plutonic.	Metamór.	Sedime.	Volcanic.	Indifer.
1	2	0	5	7	3	/	/				/																		/		
2	2	0	5	7	3						/																		/		
3	2	0	5	7	3						/																		/		
4	2	0	5	7	3						/																		/		
5	2	0	5	7	3						/																		/		
6	2	0	5	7	3	/	/				/																		/		
7	2	0	5	7	3						/																		/		
8	2	0	5	7	3						/																		/		
9	2	0	5	7	3						/																		/		
10	2	0	5	7	3						/																		/		
11	2	0	5	7	3						/																		/		
12	2	0	5	7	3						/																		/		
40	6	0	5	7	3																								/		
41	6	0	5	7	3																								/		
42	6	0	5	7	3																								/		
43	6	0	5	7	3																								/		
44	6	0	5	7	3																		/						/		
45	6	0	5	7	3	/																							/		
46	6	0	5	7	3																		/						/		
47	6	0	5	7	3	/	/																						/		
48	6	0	5	7	3	/	/																						/		
49	6	0	5	7	3	/	/																						/		
50	6	0	5	7	3																								/		
91	1	2	0	5	7	3																							/		
92	1	2	0	5	7	3	/	/																					/		
93	1	2	0	5	7	3	/	/																					/		
94	1	2	0	5	7	3																							/		
111	1	6	0	5	7	3	/	/																					/		
112	1	6	0	5	7	3																							/		
113	1	6	0	5	7	3																							/		
114	1	6	0	5	7	3	/	/																					/		
115	1	6	0	5	7	3																							/		
116	1	6	0	5	7	3																							/		
146	2	2	0	5	7	3																							/		
147	2	2	0	5	7	3																							/		
148	2	2	0	5	7	3																							/		
149	2	2	0	5	7	3	/																						/		
150	2	2	0	5	7	3																							/		
151	2	2	0	5	7	3																						/			
152	2	2	0	5	7	3	/	/																					/		
153	2	2	0	5	7	3																						/			
154	2	2	0	5	7	3																							/		
155	2	2	0	5	7	3																							/		
156	2	2	0	5	7	3																						/			
157	2	2	0	5	7	3																							/		
158	2	2	0	5	7	3																							/		
159	2	2	0	5	7	3																							/		
160	2	2	0	5	7	3	/	/																					/		
161	2	2	0	5	7	3																							/		
162	2	2	0	5	7	3	/	/																					/		
163	2	2	0	5	7	3																							/		
164	2	2	0	5	7	3	/	/																					/		
165	2	2	0	5	7	3	/	/																					/		
166	2	2	0	5	7	3																							/		
167	2	2	0	5	7	3	/	/																					/		
168	2	2	0	5	7	3	/	/																					/		
169	2	2	0	5	7	3	/	/																					/		
170	2	2	0	5	7	3	/	/																					/		
171	2	2	0	5	7	3																							/		
172	2	2	0	5	7	3												/				/							/		

EL CONSULTOR.– DEBERA MARCAR SOBRE EL MAPA, LAS ESTACIONES CON SU NUMERO DE REFERENCIA (EN AZUL) Y LOS CORTES REALIZADOS SOBRE EL TERRENO (EN ROJO).

PARA UN CONTROL CORRECTO DE LA MARCHA DEL TRABAJO DE CAMPO EL CONSULTOR DEBERA ENVIAR ENTRE LOS DIAS 1 al 7 y 15 al 22 DE CADA MES ESTAS HOJAS AL INSTITUTO GEOLOGICO Y MINERO DE ESPAÑA. DIVISION DE GEOLOGIA. C/ RIOS ROSAS, 23 – MADRID - 3.

EQUIPO DE RECEPCION DEL IGME

EL CONSULTOR

NUMERO DE LA HOJA 2442 CUADRANTE 3 | 4 | 1 | ~~3~~ | 2 |

134

DATOS A RELLENAR POR EL IGME								
Nº de la hoja 1:50.000				Cuadrante número	Nº del documento			
1	2	3	4	5	6	7	8	9
2	4	4	2	3	D	8	5	5

DATOS A RELLENAR POR EL CONSULTOR			
CONSULT	ESPECIAL	QUE REAL	LA ESTAC
10	11	12	13
A	D	W	0

DATOS A RELLENAR POR EL IGME											
Recibido						Ref. Control				Perforado	Verificado
71	72	73	74	75	76	77	78	79	80		
0	6	0	6	7	3					CONSULTOR	MADRID

DATOS A RELLENAR POR EL CONSULTOR

| CON NUMEROS | | | | | | | | | | | | CON UNOS EN CASO AFIRMATIVO | | | | | | | | | | | |

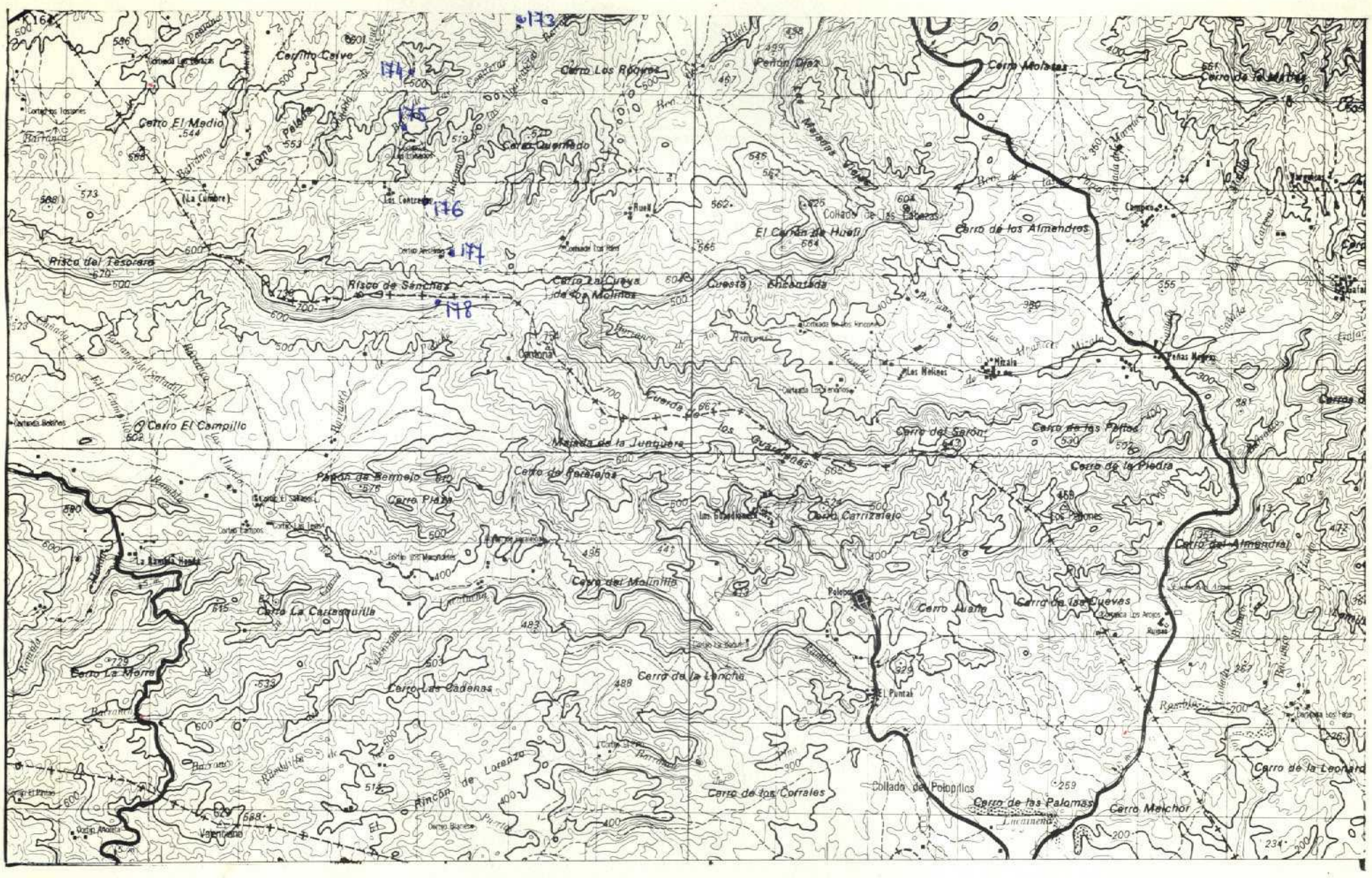

NUMERO DE LA HOJA 2442 CUADRANTE 3 | 4 | 1 | ~~3~~ | 2 |

Fecha de recepcion por el supervisor 16-7-1973

152

DATOS A RELLENAR POR EL IGME								
Nº de la hoja 1.50.000				Cuadrante numero	Nº del documento			
1	2	3	4	5	6	7	8	9
2	4	4	2	3	D	8	6	1

DATOS A RELLENAR POR EL CONSUL			
CONSULT		ESPECIAL QUE REALIZA LA ESTAC.	
10	11	12	13
A	D	G	M

DATOS A RELLENAR POR EL IGME													
Recibido						Ref. Control				Perforado		Verificado	
71	72	73	74	75	76	77	78	79	80				
1	7	0	7	7	3								

DATOS A RELLENAR POR EL CONSULTOR

| CON NUMEROS | | | | | | | | | | | | |

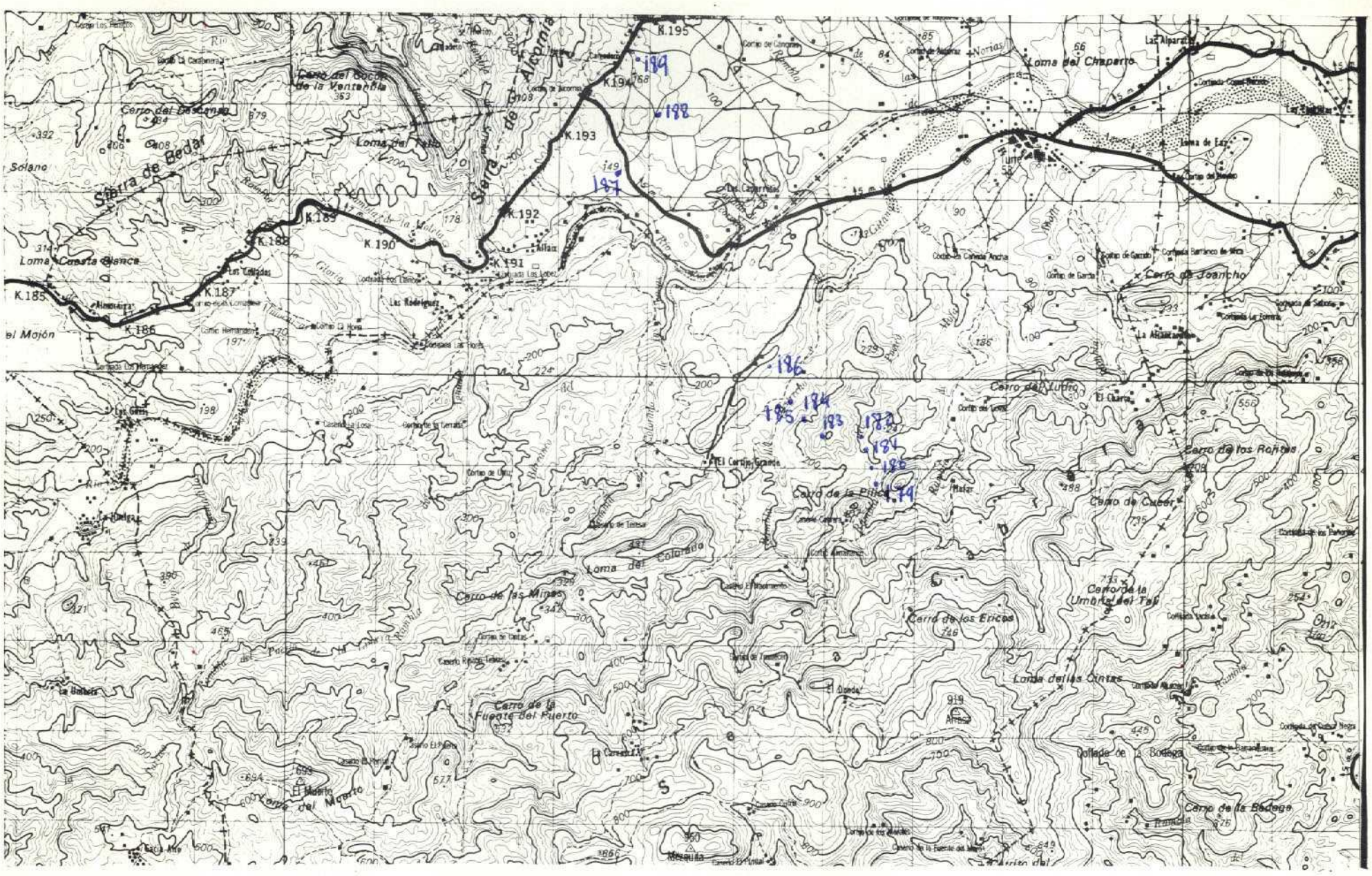

NUMERO DE LA HOJA 2442 CUADRANTE 1 (4 / 3 2)

Fecha de recepcion por el supervisor 16-7-1973

153

DATOS A RELLENAR POR EL IGME								
Nº de la hoja 1:50.000				Cuadrante número	Nº del documento			
1	2	3	4	5	6	7	8	9
2	4	4	2	1	D	7	1	7

DATOS A RELLENAR POR EL CONSULT			
CONSULT		ESPECIAL QUE REALIZA LA ESTAC	
10	11	12	13
A	D	G	M

DATOS A RELLENAR POR EL IGME											
Recibido						Ref. Control				Perforado	Verificado
71	72	73	74	75	76	77	78	79	80		
1	7	0	7	7	3						

DATOS A RELLENAR POR EL CONSULTOR

CON NUMEROS							CON UNOS EN CASO AFIRMATIVO																																															
NUMERO DE LA ESTACION				Fecha							MEDICION				MUESTRAS												PUNTOS DE INTERES SINGULAR								TIPO DE TERR.					
				DIA	MES	AÑO					Rumbo	Buzamie	Croquis	Fotogra	Petro I y M	Macrop	Micropal	Sedimen	Rayos X	Espacio interes	C 14	Analisis quimico	Termico diferen	Microso	Otros analisis	Mineralo	Tectóni	Paleont	Estratig	Litologi	Paleog	Hidroge	Económ	Formaciones recientes	Plutoni	Metamo	Sedime	Volcani	Indifer
14	15	16	17	18	19	20	21	22	23	24	25	26	27	28	29	30	31	32	33	34	35	36	37	38	39	40	41	42	43	44	45	46	47	48	49	50	51	52
1	7	9		7	0	6	7	3			1					1																					1		
1	8	0		7	0	6	7	3								1																					1		
1	8	1		7	0	6	7	3								1																					1		
1	8	2		7	0	6	7	3		1	1					1																					1		
1	8	3		7	0	6	7	3																													1		
1	8	4		7	0	6	7	3		1																											1		
1	8	5		7	0	6	7	3																													1		
1	8	6		7	0	6	7	3		1	1																										1		
1	8	7		8	0	6	7	3																													1		
1	8	8		8	0	6	7	3																													1		
1	8	9		8	0	6	7	3																													1		

EL CONSULTOR – DEBERA MARCAR SOBRE EL MAPA: LAS ESTACIONES CON SU NUMERO DE REFERENCIA (EN AZUL) Y LOS CORTES REALIZADOS SOBRE EL TERRENO (EN ROJO).
PARA UN CONTROL CORRECTO DE LA MARCHA DEL TRABAJO DE CAMPO EL CONSULTOR DEBERA ENVIAR ENTRE LOS DIAS 1 al 7 y 15 al 22 DE CADA MES ESTAS HOJAS AL INSTITUTO GEOLOGICO Y MINERO DE ESPAÑA, DIVISION DE GEOLOGIA. C/ RIOS ROSAS, 23 – MADRID - 3.

EQUIPO DE RECEPCION DEL IGME

EL CONSULTOR

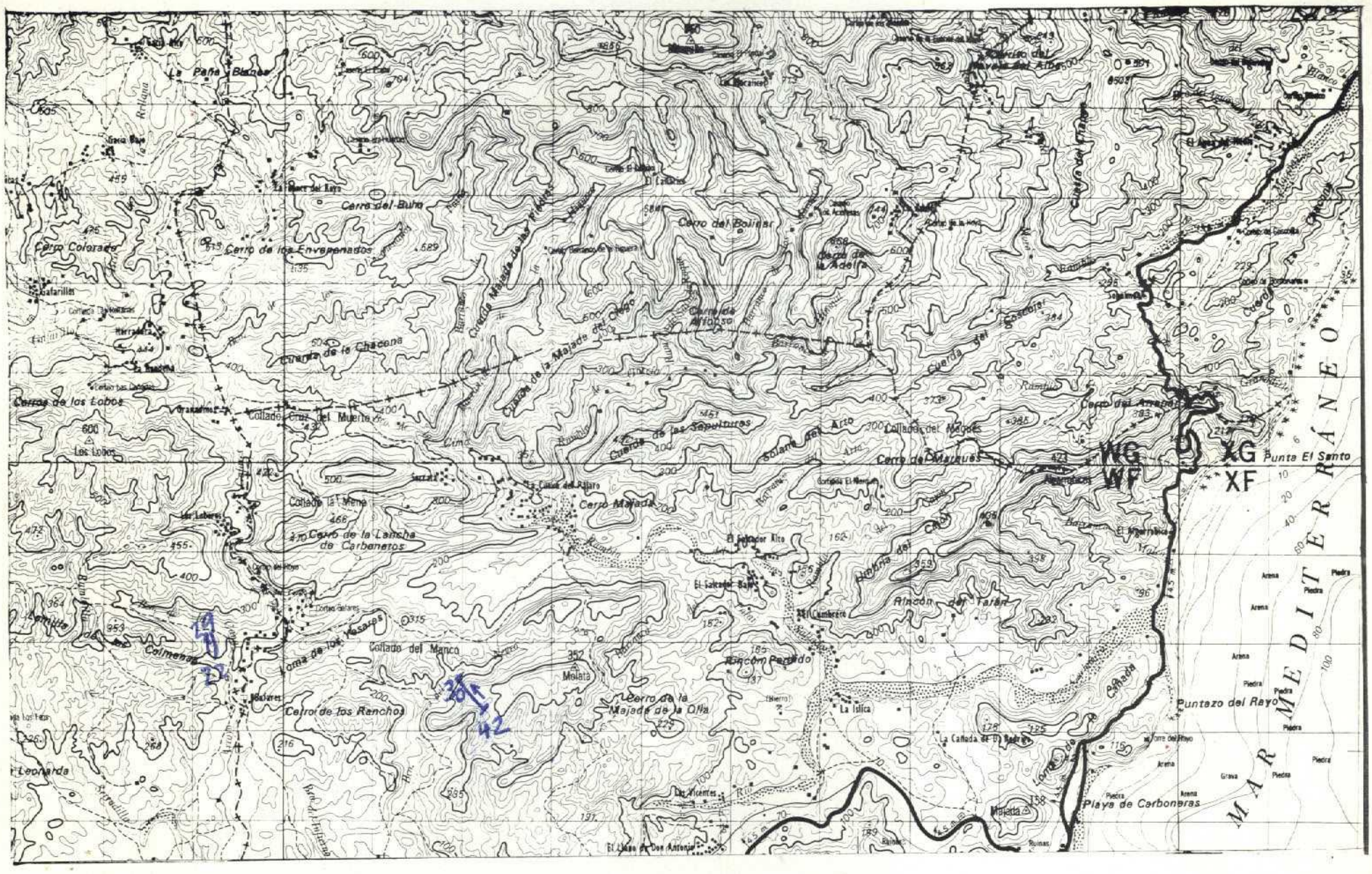

NUMERO DE LA HOJA 2442 CUADRANTE 2

4	1
3	2

Fecha de recepcion por el supervisor 16-7-1973

163

DATOS A RELLENAR POR EL IGME								
Nº de la hoja 1:50.000				Cuadrante numero	Nº del documento			
1	2	3	4	5	6	7	8	9
2	4	4	2	2	D	8	1	7

DATOS A RELLENAR POR EL CONSULTOR			
CONSULT	ESPECIAL QUE REALIZA LA ESTAC		
10	11	12	13
A	D	U	M

DATOS A RELLENAR POR EL IGME											
Recibido						Ref. Control				Perforado	Verificado
71	72	73	74	75	76	77	78	79	80		
1	7	0	7	7	3						

DATOS A RELLENAR POR EL CONSULTOR

| CON NUMEROS | | | | | | | | | | |

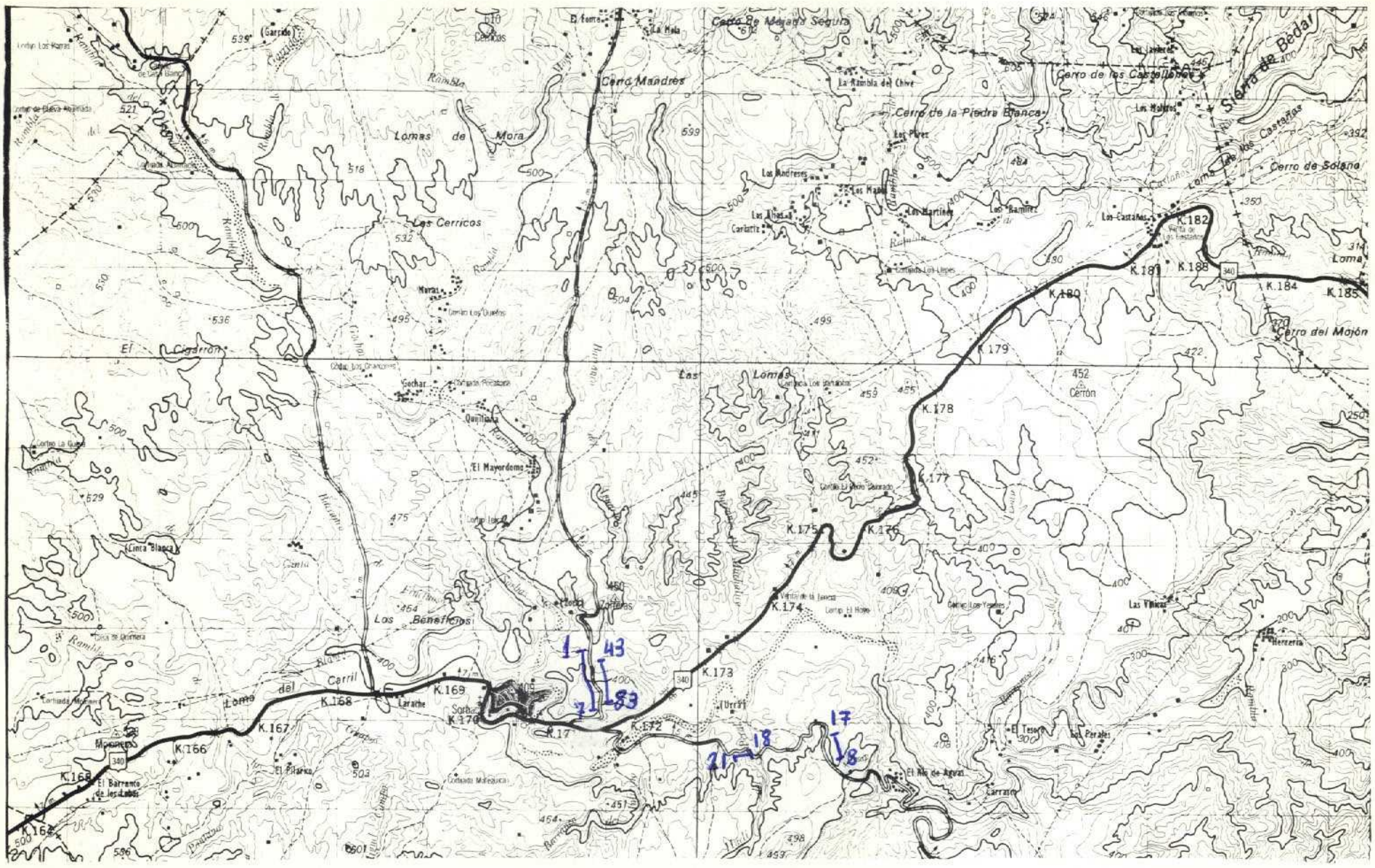

NUMERO DE LA HOJA 2442 CUADRANTE 4 | 1 | 3 | 2 |

176

DATOS A RELLENAR POR EL IGME								
Nº de la hoja 1:50.000				Cuadrante numero	Nº del documento			
1	2	3	4	5	6	7	8	9
2	4	4	2	4	2	9	0	4

DATOS A RELLENAR POR EL CONSUL			
CONSULT		ESPECIAL QUE REALIZA LA ESTAC	
10	11	12	13
A	D	U	M

DATOS A RELLENAR POR EL IGME											
Recibido						Ref. Control				Perforado	Verificado
71	72	73	74	75	76	77	78	79	80		
1	7	0	7	7	3					C. Larrano	MC

DATOS A RELLENAR POR EL CONSULTOR

CON NUMEROS — CON UNOS EN CASO AFIRMATIVO

NUMERO DE LA ESTACION (14–17)	Fecha DIA (18–19)	Fecha MES (20–21)	Fecha AÑO (22–23)	MEDICION: Rumbo (24)	Buzam. (25)	Croquis (26)	Fotogra. (27)	MUESTRAS: Petro. y M. (28)	Macrop. (29)	Micropal. (30)	Sedimen. (31)	Rayos X (32)	Espacio Indeg. (33)	C 14 (34)	Análisis químico (35)	Análisis diferenc. (36)	Microsc. (37)	Otros análisis (38)	PUNTOS DE INTERES SINGULAR: Mineralo. (39)	Tectóni. (40)	Paleont. (41)	Estratig. (42)	Litológ. (43)	Paleogeo. (44)	Hidrogeo. (45)	Económ. (46)	Formas recientes (47)	TIPO DE TERR.: Plutonic. (48)	Metamór. (49)	Sedimen. (50)	Volcanic. (51)	Indifer. (52)
0001	04	07	73								1																			1		
0002	04	07	73								1																			1		
0003	04	07	73								1																			1		
0004	04	07	73								1																			1		
0005	04	07	73								1																			1		
0006	04	07	73								1																			1		
0007	04	07	73								1																			1		
0008	04	07	73								1																			1		
0009	04	07	73								1																			1		
0010	04	07	73								1																			1		
0011	04	07	73								1																			1		
0012	04	07	73								1																			1		
0013	04	07	73								1																			1		
0014	04	07	73								1																			1		
0015	04	07	73								1																			1		
0016	04	07	73								1																			1		
0017	04	07	73								1																			1		
0018	04	07	73								1																			1		
0019	04	07	73								1																			1		
0020	04	07	73								1																			1		
0021	04	07	73								1																			1		
0043	05	07	73								1																			1		
0044	05	07	73								1																			1		
0045	05	07	73								1																			1		
0046	05	07	73								1																			1		
0047	05	07	73								1																			1		
0048	05	07	73								1																			1		
0049	05	07	73								1																			1		
0050	05	07	73								1																			1		

DATOS A RELLENAR POR EL CONSULTOR

CON NUMEROS — CON UNOS EN CASO AFIRMATIVO

NUMERO DE LA ESTACION (14–17)	Fecha DIA (18–19)	Fecha MES (20–21)	Fecha AÑO (22–23)	MEDICION: Rumbo (24)	Buzam. (25)	Croquis (26)	Fotogra. (27)	MUESTRAS: Petro. y M. (28)	Macrop. (29)	Micropal. (30)	Sedimen. (31)	Rayos X (32)	Espacio Indeg. (33)	C 14 (34)	Análisis químico (35)	Análisis diferenc. (36)	Microsc. (37)	Otros análisis (38)	PUNTOS DE INTERES SINGUL.: Mineralo. (39)	Tectóni. (40)	Paleont. (41)	Estratig. (42)	Litológ. (43)	Paleogeo. (44)	Hidrogeo. (45)	Económ. (46)	Formas recientes (47)	TIPO DE TERR.: Plutóni. (48)	Metamór. (49)	Sedimen. (50)	Volcanic. (51)	Indifer. (52)
0051	05	07	73								1																			1		
0052	05	07	73								1																			1		
0053	05	07	73								1																			1		
0054	05	07	73								1																			1		
0055	05	07	73								1																			1		
0056	05	07	73								1																			1		
0057	05	07	73								1																			1		
0058	05	07	73								1																			1		
0059	05	07	73								1																			1		
0060	05	07	73								1																			1		
0061	05	07	73								1																			1		
0062	05	07	73								1																			1		
0063	05	07	73								1																			1		
0064	05	07	73								1																			1		
0065	05	07	73								1																			1		
~~0066~~	~~05~~	~~07~~	~~73~~								~~1~~																			~~1~~		
0067	05	07	73								1																			1		
0068	05	07	73								1																			1		
0069	05	07	73								1																			1		
0070	05	07	73								1																			1		
0071	05	07	73								1																			1		
0072	05	07	73								1																			1		
0073	05	07	73								1																			1		
0074	05	07	73								1																			1		
0075	05	07	73								1																			1		
0076	05	07	73								1																			1		
0077	05	07	73								1																			1		
0078	05	07	73								1																			1		
0079	05	07	73								1																			1		
0080	05	07	73								1																			1		
0081	05	07	73								1																			1		
0082	05	07	73								1																			1		
0083	05	07	73								1																			1		
~~0084~~	~~05~~	~~07~~	~~73~~								~~1~~																			~~1~~		

EL CONSULTOR.— DEBERA MARCAR SOBRE EL MAPA LAS ESTACIONES CON SU NUMERO DE REFERENCIA (EN AZUL) Y LOS CORTES REALIZADOS SOBRE EL TERRENO (EN ROJO).
PARA UN CONTROL CORRECTO DE LA MARCHA DEL TRABAJO DE CAMPO EL CONSULTOR DEBERA ENVIAR ENTRE LOS DIAS 1 al 7 y 15 al 22 DE CADA MES ESTAS HOJAS AL INSTITUTO GEOLOGICO Y MINERO DE ESPAÑA. DIVISION DE GEOLOGIA. C/ RIOS ROSAS, 23 – MADRID - 3.

EQUIPO DE RECEPCION DEL IGME

EL CONSULTOR

NOTA: La 66 y la 84 quedan anuladas

Queda anulado el cuadrante mandado anteriormente

José V. Martínez

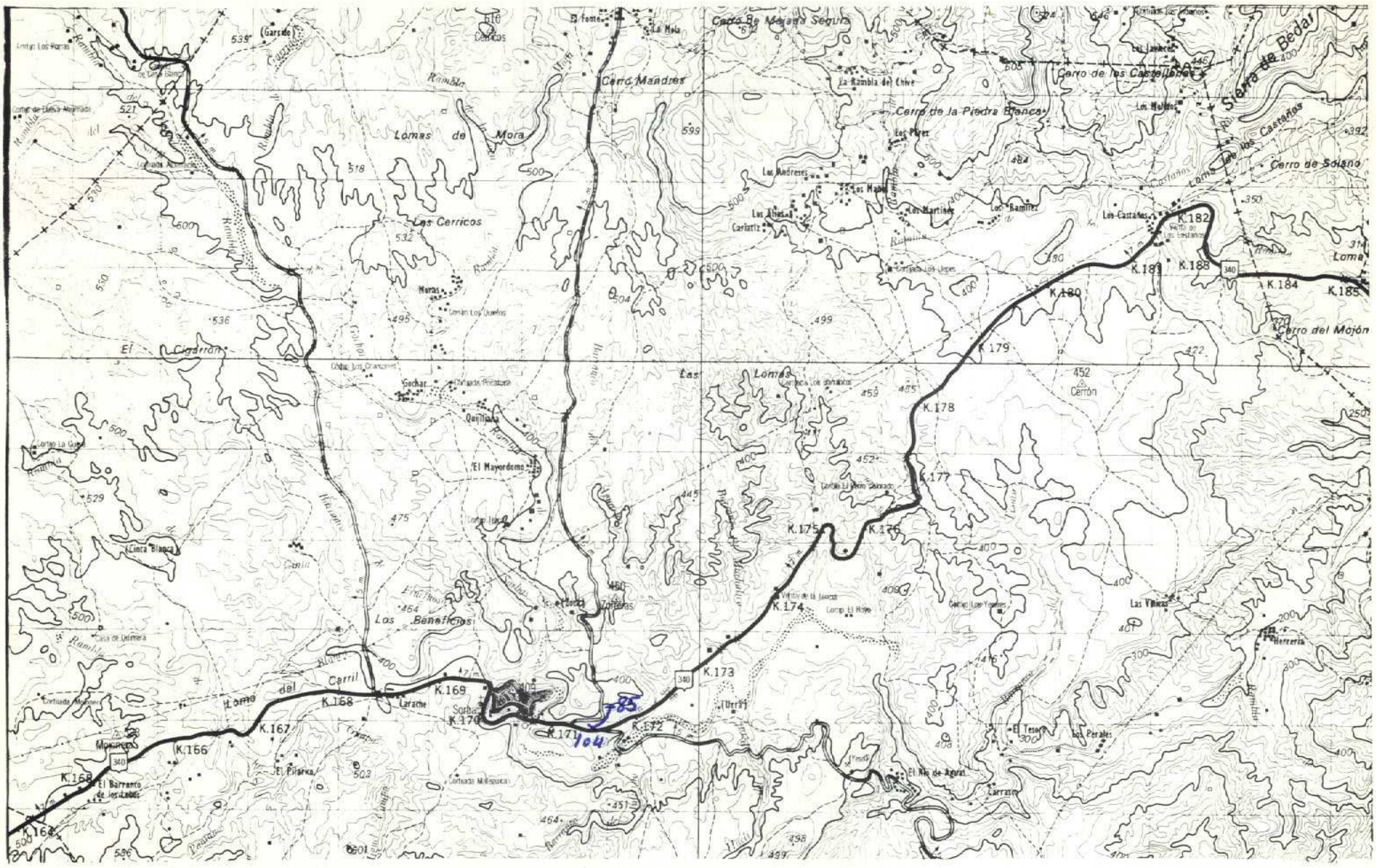
Lomas de Mora
Cerro Mandres
Las Cerricos
El Cigarrón
Las Lomas
Cerro de los Castellones
Cerro de la Piedra Blanca
Sierra de Bedar
Cerro de Solano
Cerro del Mojón
El Mayordomo
Las Beneficios
Lomo del Carril
K.182
K.181
K.188
K.184
K.185
K.180
K.179
K.178
K.177
K.176
K.175
K.174
K.173
K.172
K.171
K.170
K.169
K.168
K.167
K.166
K.165
K.164
Larache
Herrería
Las Viñas
El Barranco de los Lobos
El Pilarica
El Río de Agrar
Los Perales
Cerro
Cerrón
Urra
Cortijada Malpuca
Cortijada Mora
Casa de Quimera
Cortijada Mora
Cortijo La Guía
Cortijo Los Cruces
Cortijo Los Juanes
Cortijo El Hoyo
Cortijo Los Yeseros
Cortijo Los Lopes
Cortijo El Hoyo Quemado
Cortijo Los Castaños
Cortijo Los Castaños
Cortijo Los Castaños

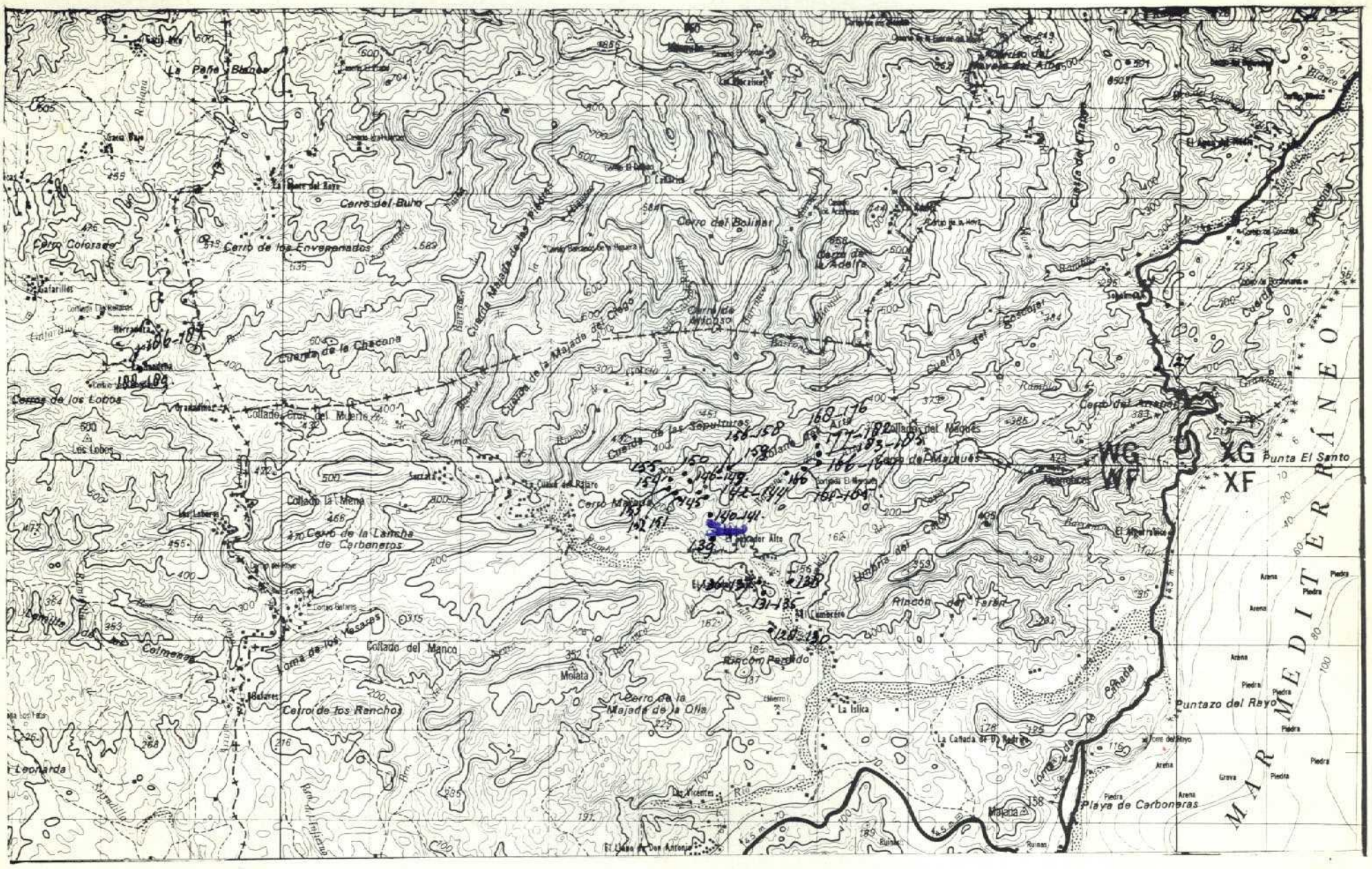

NUMERO DE LA HOJA 2442 CUADRANTE 2 | 4 | 1 | 3 | 2 |

63

| DATOS A RELLENAR POR EL IGME | | |

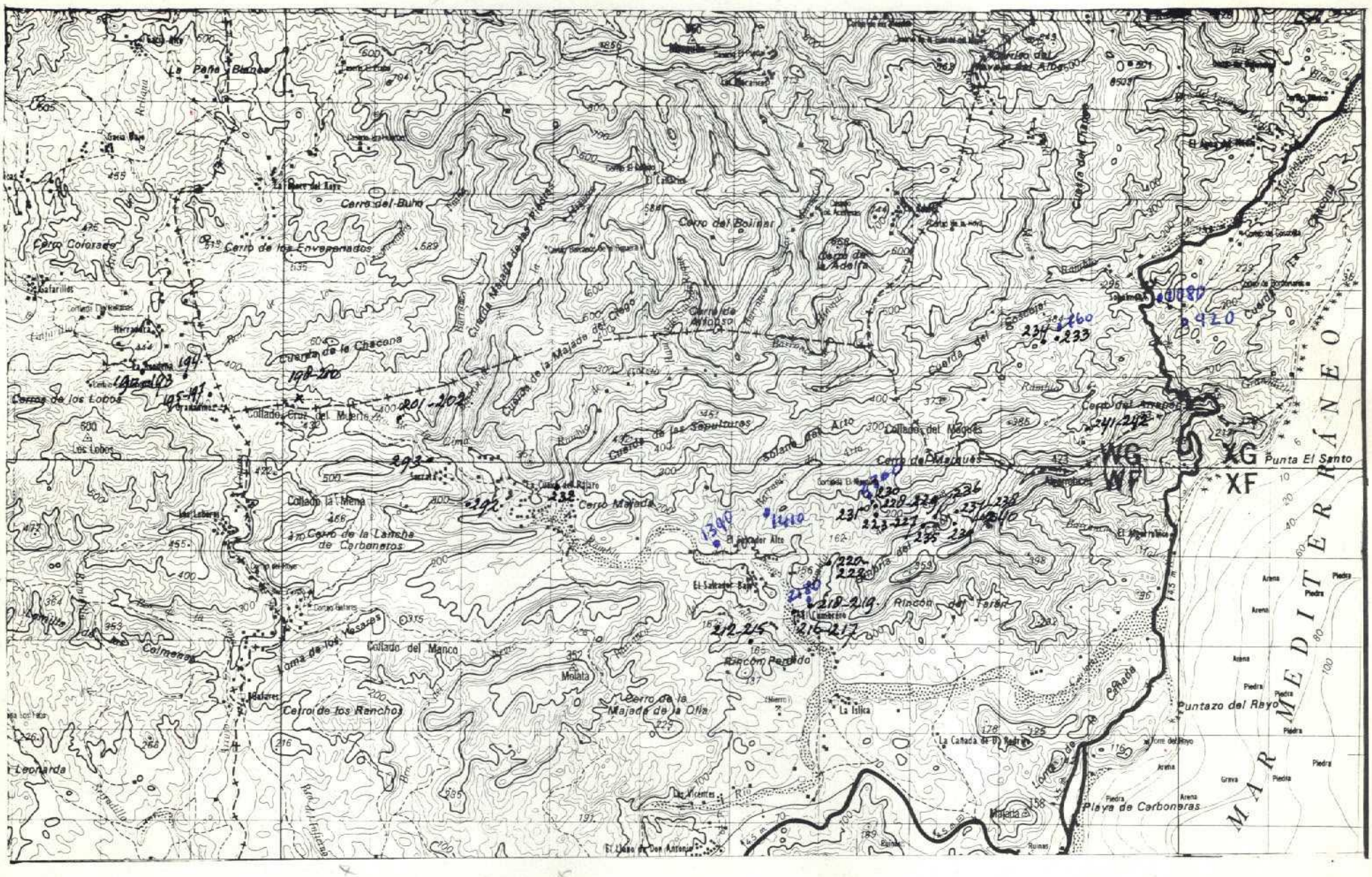

NUMERO DE LA HOJA 2442 CUADRANTE 2 (4 | 1 / 3 | 2)

272

46

DATOS A RELLENAR POR EL IGME													
Nº de la hoja 1:50.000				Cuadrante numero	Nº del documento								
1	2	3	4	5	6	7	8	9					
2	4	4	2	2	D	8	0	7					

DATOS A RELLE POR EL CONSUL			
CONSULT		ESPECIAL QUE REAL LA ESTAC	
10	11	12	13
A	D	1	0

DATOS A RELLENAR POR EL IGME											
Recibido				Ref. Control				Perforado		Verificado	
71	72	73	74	75	76	77	78	79	80		
2	1	0	9	7	3						

DATOS A RELLENAR POR EL CONSULTOR

| CON NUMEROS | | | | | | | CON UNOS EN CASO AFIRMATIVO | | | | | | | | | | | | |

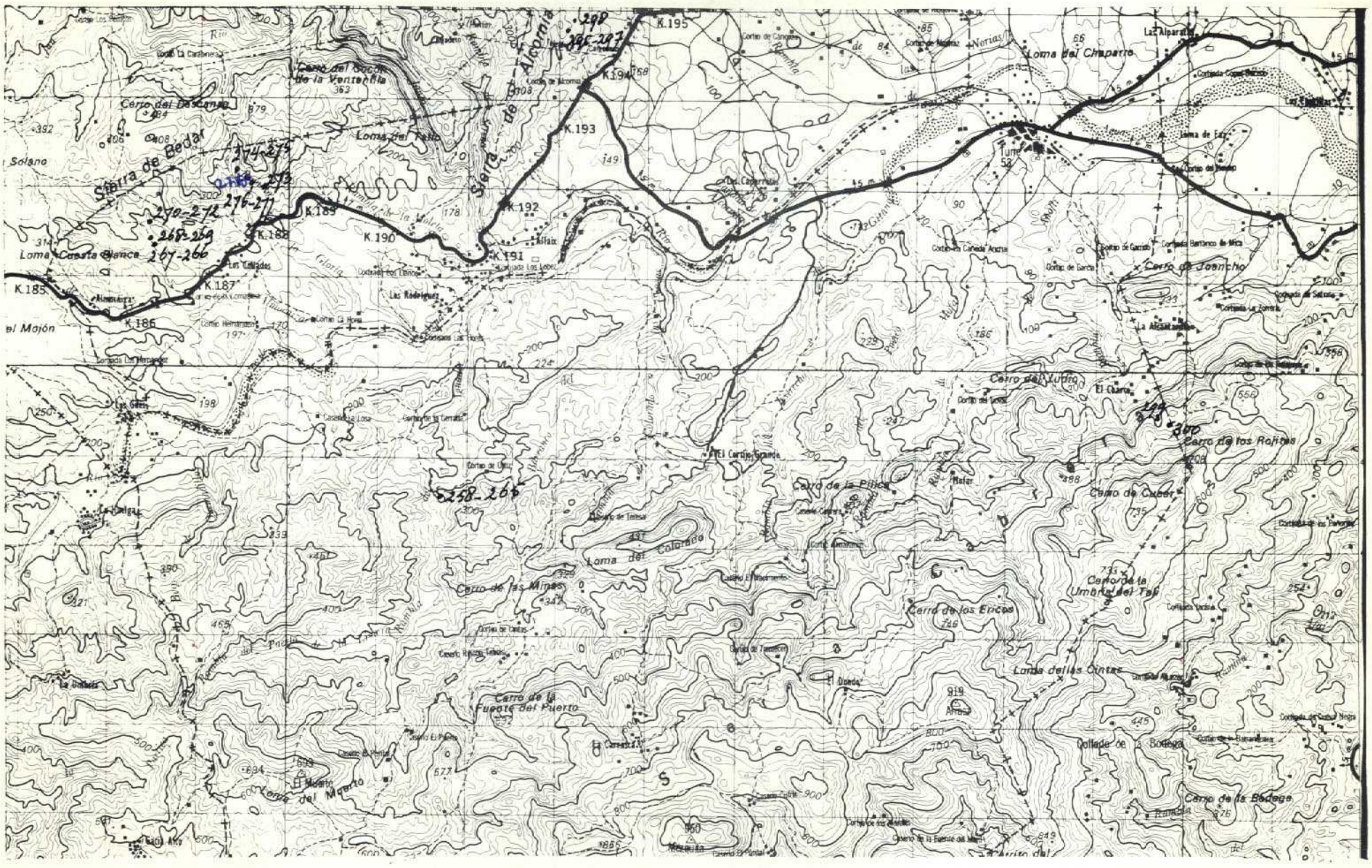

NUMERO DE LA HOJA 2442 CUADRANTE 1

4	1
3	2

Visto / Fecha de recepcion por el supervisor 18-9-1973

273

26

DATOS A RELLENAR POR EL IGME								
Nº de la hoja 1:50.000				Cuadrante numero	Nº del documento			
1	2	3	4	5	6	7	8	9
2	4	4	2	1	D	7	0	6

DATOS A RELLENAR POR EL CONSUL			
CONSULT		ESPECIAL QUE REALIZA LA ESTAC	
10	11	12	13
A	D	K	A

DATOS A RELLENAR POR EL IGME											
Recibido						Ref. Control				Perforado	Verificado
71	72	73	74	75	76	77	78	79	80		
2	1	0	9	7	3						

DATOS A RELLENAR POR EL CONSULTOR

| CON NUMEROS | | | | | | | | | | CON UNOS EN CASO AFIRMATIVO | | | | | | | | | | |

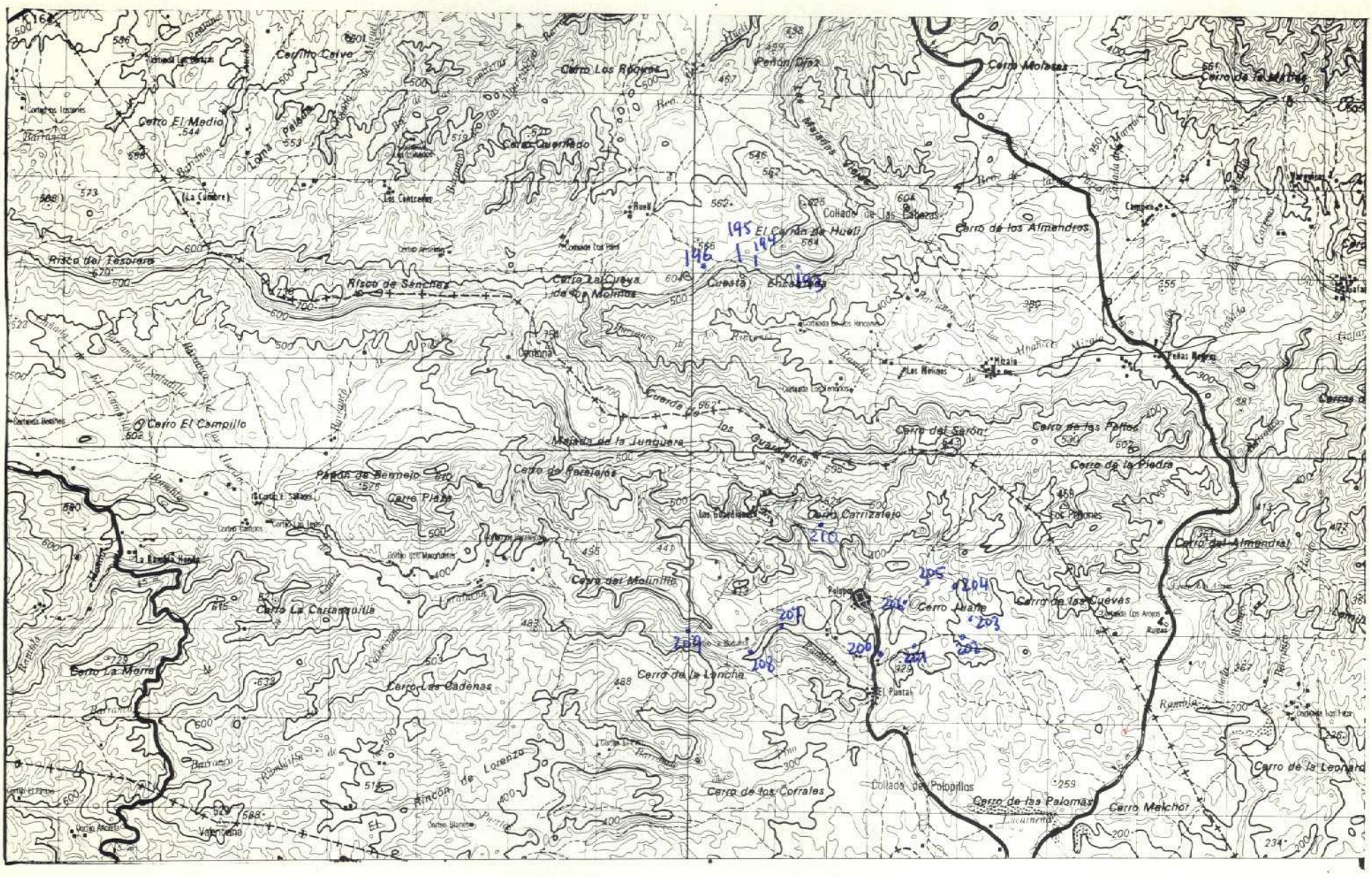

NUMERO DE LA HOJA 2442 CUADRANTE 3

4	1
~~3~~	2

Visto / Fecha de recepción por el supervisor 18-9-1973

274

15

DATOS A RELLENAR POR EL IGME								
Nº de la hoja 1:50.000				Cuadrante número	Nº del documento			
1	2	3	4	5	6	7	8	9
2	4	4	2	3	D	8	7	2

DATOS A RELLENAR POR EL CONSULTOR	
CONSULT	ESPECIAL QUE REALIZA LA ESTAC
10 11	12 13
A D	G M

DATOS A RELLENAR POR EL IGME			
Recibido	Ref. Control	Perforado	Verificado
71 72 73 74 75 76	77 78 79 80		
2 1 0 9 7 3			

DATOS A RELLENAR POR EL CONSULTOR

CON NUMEROS							CON UNOS EN CASO AFIRMATIVO																																									
NUMERO DE LA ESTACION	Fecha						MEDICION				MUESTRAS											PUNTOS DE INTERES SINGULAR									TIPO DE TERR.						
	DIA		MES		AÑO		Rumbo	Buzamie	Croquis	Fotogra	Petro I y M	Macrop.	Micropal	Sedimen	Rayos X	Espectro masas	C 14	Analisis quimico	Termico diferenc	Microscop	Otros analisis	Mineralog	Tectóni	Paleont	Estratig	Litologi	Paleogeo	Hidroge	Económ	Formaciones recientes	Plutoni	Metamor	Sedimen	Volcani	Indifer
14	15	16	17	18	19	20	21	22	23	24	25	26	27	28	29	30	31	32	33	34	35	36	37	38	39	40	41	42	43	44	45	46	47	48	49	50	51	52
	1	9	3	2	3	0	7	7	3		1																									1		
	1	9	4	2	3	0	7	7	3																											1		
	1	9	5	2	3	0	7	7	3							1												1		1						1		
4	1	9	6	2	3	0	7	7	3							1												1		1						1		
	2	0	0	2	3	0	7	7	3	1	1																									1		
	2	0	1	2	5	0	7	7	3																											1		
	2	0	2	2	5	0	7	7	3																											1		
	2	0	3	2	5	0	7	7	3																											1		
	2	0	4	2	5	0	7	7	3																											1		
	2	0	5	2	5	0	7	7	3																											1		
7	2	0	6	2	5	0	7	7	3	1	1																									1		
	2	0	7	2	6	0	7	7	3																											1		
	2	0	8	2	6	0	7	7	3																											1		
	2	0	9	2	6	0	7	7	3																					1						1		
4	2	1	0	2	6	0	7	7	3							1																						

DATOS A RELLENAR POR EL CONSULTOR

CON NUMEROS							CON UNOS EN CASO AFIRMATIVO																																									
NUMERO DE LA ESTACION	Fecha						MEDICION				MUESTRAS											PUNTOS DE INTERES SINGUL									TIPO DE TERR.						
	DIA		MES		AÑO		Rumbo	Buzamie	Croquis	Fotogra	Petro I y M	Macrop.	Micropal	Sedimen	Rayos X	Espectro masas	C 14	Analisis quimico	Termico diferenc	Microscop	Otros analisis	Mineralog	Tectóni	Paleont	Estratig	Litologi	Paleogeo	Hidroge	Económ	Formaciones recientes	Plutoni	Metamor	Sedimen	Volcani	Indifer
14	15	16	17	18	19	20	21	22	23	24	25	26	27	28	29	30	31	32	33	34	35	36	37	38	39	40	41	42	43	44	45	46	47	48	49	50	51	52

EL CONSULTOR.– DEBERA MARCAR SOBRE EL MAPA: LAS ESTACIONES CON SU NUMERO DE REFERENCIA (EN AZUL) Y LOS CORTES REALIZADOS SOBRE EL TERRENO (EN ROJO).
PARA UN CONTROL CORRECTO DE LA MARCHA DEL TRABAJO DE CAMPO EL CONSULTOR DEBERA ENVIAR ENTRE LOS DIAS 1 al 7 y 15 al 22 DE CADA MES ESTAS HOJAS AL INSTITUTO GEOLOGICO Y MINERO DE ESPAÑA, DIVISION DE GEOLOGIA. C/ RIOS ROSAS, 23 – MADRID - 3.

EQUIPO DE RECEPCION DEL IGME

EL CONSULTOR

Sr. Del Amor

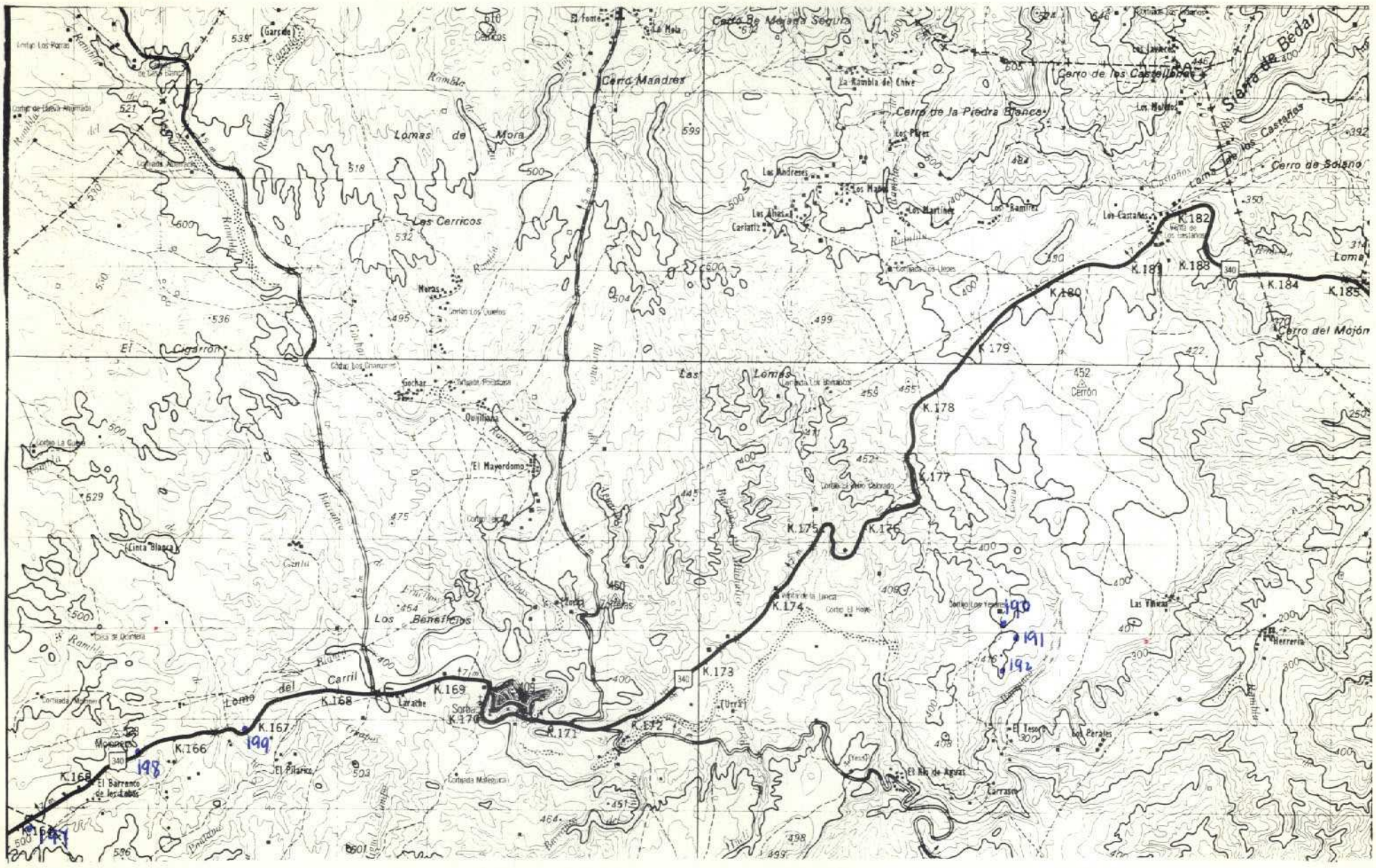

NUMERO DE LA HOJA 2442 CUADRANTE 4

Visto/ Fecha de recepcion por el supervisor - 18-9-1973

826

DATOS A RELLENAR POR EL IGME								
Nº de la hoja 1:50.000				Cuadrante numero	Nº del documento			
1	2	3	4	5	6	7	8	9
2	4	4	2	4	D	9	1	9

DATOS A RELLENAR POR EL CONSULTOR		
CONSULT.	ESPECIAL QUE REALIZA LA ESTACION	
10	11	12	13
A	D	G	M

DATOS A RELLENAR POR EL IGME

1.031

24-42

Verificado

H.C.

DATOS A RELLENAR POR EL CONSULTOR

| CON NUMEROS | | | | | | | |

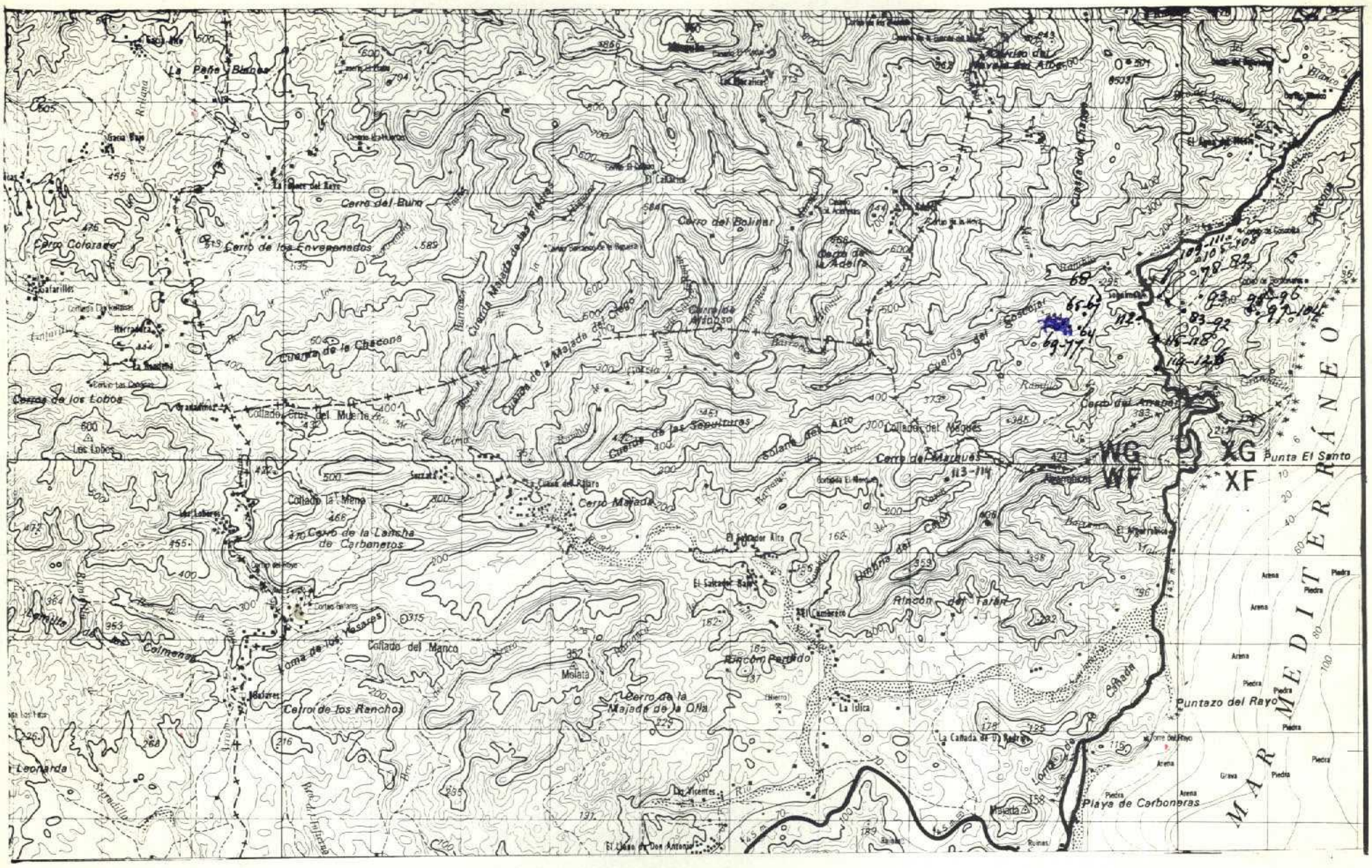

NUMERO DE LA HOJA 2442 CUADRANTE 2 (4 | 1 / 3 | 2)

327

63

DATOS A RELLENAR POR EL IGME								
Nº de la hoja 1:50.000				Cuadrante numero	Nº del documento			
1	2	3	4	5	6	7	8	9
2	4	4	2	2	D	8	0	5

DATOS A RELLE POR EL CONSUL				
CONSULT		ESPECIAL QUE REAL		LA ESTAC
10	11	12	13	
A	D	KA		

DATOS A RELLENAR POR EL IGME										
Recibido						Ref. Control				Perforado	Verificado
71	72	73	74	75	76	77	78	79	80		
2	4	0	9	7	2					Pilar	M.C.

DATOS A RELLENAR POR EL CONSULTOR

CON NUMEROS — CON UNOS EN CASO AFIRMATIVO

NUMERO DE LA ESTACION (14–17)	Fecha DIA (18–19)	MES (20–21)	AÑO (22–23)	MEDICION: Rumbo (24)	Buzamiento (25)	Croquis (26)	Fotogra (27)	MUESTRAS: Petro I y M (28)	Macrop. (29)	Micropal. (30)	Sedimen. (31)	Rayos X (32)	Espectro masas (33)	C 14 (34)	Analisis quimico (35)	Analisis termico diferenc. (36)	Microson. (37)	Otros analisis (38)	PUNTOS DE INTERES SINGULAR: Mineralo. (39)	Tectoni. (40)	Paleont. (41)	Estratig. (42)	Litologi. (43)	Paleog. (44)	Hidroge. (45)	Económ. (46)	Formas recientes (47)	TIPO DE TERR.: Plutónic. (48)	Metamo. (49)	Sedimen. (50)	Volcanic. (51)	Indifer. (52)
64	31	04	73					1																					1	1		
65	31	04	73					1																					1	1		
66	31	04	73					1																					1	1		
67	31	04	73					1																					1	1		
68	31	04	73					1																					1	1		
69	31	04	73					1																				1	1			
70	31	04	73					1																					1	1		
71	31	04	73					1																					1	1		
72	31	04	73					1																					1	1		
73	31	04	73					1																					1	1		
74	31	04	73					1																					1	1		
75	31	04	73					1																					1	1		
760. 76	31	04	73					1																					1	1		
77	31	04	73					1																					1	1		
78	31	04	73					1																					1	1		
79	31	04	73					1																					1	1		
80	31	04	73					1																					1	1		
81	31	04	73					1																					1	1		
82	31	04	73					1																					1	1		
83	31	04	73					1																					1	1		
84	31	04	73					1																							1	
85	31	04	73					1																							1	
86	31	04	73					1																							1	
87	31	04	73					1																					1	1		
88	31	04	73					1																					1	1		
89	31	04	73					1																					1	1		
90	31	04	73					1																					1	1		
91	31	04	73					1																					1	1		
920. 92	31	04	73					1																					1	1		

DATOS A RELLENAR POR EL CONSULTOR

CON NUMEROS — CON UNOS EN CASO AFIRMATIVO

NUMERO DE LA ESTACION (14–17)	Fecha DIA (18–19)	MES (20–21)	AÑO (22–23)	MEDICION: Rumbo (24)	Buzamiento (25)	Croquis (26)	Fotogra (27)	MUESTRAS: Petro I y M (28)	Macrop. (29)	Micropal. (30)	Sedimen. (31)	Rayos X (32)	Espectro masas (33)	C 14 (34)	Analisis quimico (35)	Analisis termico diferenc. (36)	Microson. (37)	Otros analisis (38)	PUNTOS DE INTERES SINGULAR: Mineralo. (39)	Tectoni. (40)	Paleont. (41)	Estratig. (42)	Litologi. (43)	Paleog. (44)	Hidroge. (45)	Económ. (46)	Formas recientes (47)	TIPO DE TERR.: Plutónic. (48)	Metamo. (49)	Sedimen. (50)	Volcanic. (51)	Indifer. (52)
100	31	04	73					1																							1	
101	31	04	73					1																					1	1		
102	31	04	73					1																					1	1		
103	31	04	73					1																					1	1		
104	31	04	73					1																					1	1		
105	31	04	73					1																					1	1		
106	31	04	73					1																					1	1		
107	31	04	73					1																					1	1		
108	31	04	73					1																					1	1		
109	31	04	73					1																					1	1		
110	31	04	73					1																					1	1		
111	31	04	73					1																					1	1		
112	31	04	73					1																					1	1		
106	31	04	73					1																					1	1		
107	31	04	73					1																					1	1		
1080 108	31	04	73					1																					1	1		
109	31	04	73					1																					1	1		
110	31	04	73					1																					1	1		
111	31	04	73					1																					1	1		
112	31	04	73					1																					1	1		
113	31	04	73						1	1																				1		
56 114	31	04	73						1	1																				1		
115	02	08	73																											1		
116	02	08	73					1																						1		
117	02	08	73					1																						1		
118	02	08	73					1																						1		
119	02	08	73					1																						1		
120	02	08	73					1																						1		
121	02	08	73					1																						1		
122	02	08	73					1																						1		
123	02	08	73					1																						1		
124	02	08	73					1																						1		
125	02	08	73					1																						1		
126	02	08	73					1																						1		

EL CONSULTOR.– DEBERA MARCAR SOBRE EL MAPA: LAS ESTACIONES CON SU NUMERO DE REFERENCIA (EN AZUL) Y LOS CORTES REALIZADOS SOBRE EL TERRENO (EN ROJO).

PARA UN CONTROL CORRECTO DE LA MARCHA DEL TRABAJO DE CAMPO EL CONSULTOR DEBERA ENVIAR ENTRE LOS DIAS 1 al 7 y 15 al 22 DE CADA MES ESTAS HOJAS AL INSTITUTO GEOLOGICO Y MINERO DE ESPAÑA, DIVISION DE GEOLOGIA. C/ RIOS ROSAS, 23 – MADRID - 3.

EQUIPO DE RECEPCION DEL IGME

EL CONSULTOR

St. Del Amor

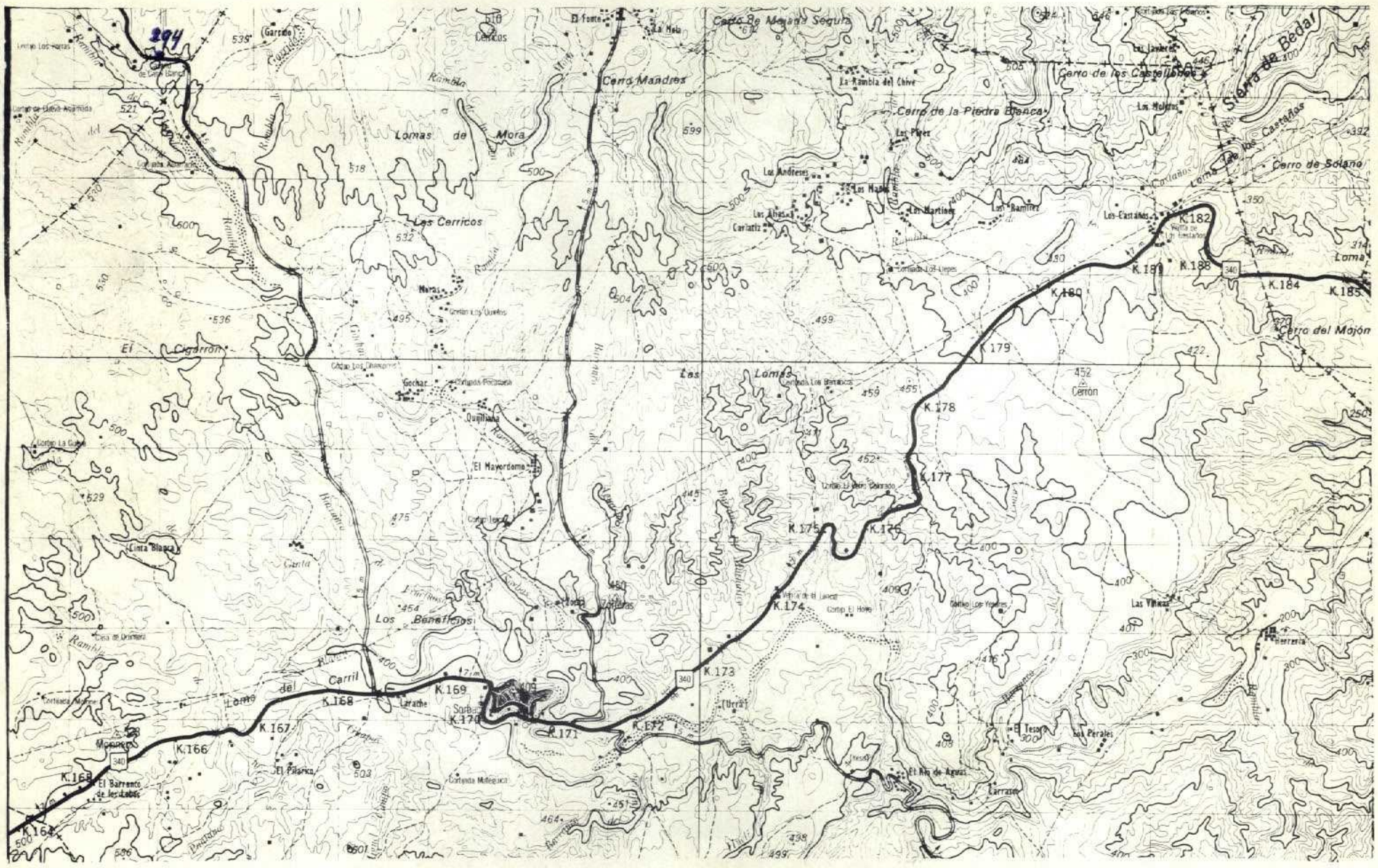
294
Cerro Mandres
Lomas de Mora
Los Cerricos
El Cigarrón
Las Lomas
Los Benetricos
Cerro de los Castellones
Cerro de la Piedra Blanca
Cerro de Solano
Cerro del Majón
Sierra de Bedar
K.182
K.181
K.180
K.179
K.178
K.177
K.176
K.175
K.174
K.173
K.172
K.171
K.170
K.169
K.168
K.167
K.166
K.165
K.164
El Barranco de Jerdabas
El Mayordomo
Cerro
Las Viñas
El Tesoro
Los Perales
El Río de Aguas
Carrasco
Cinta Blanca
Quiñiana
Gechar
Mora
Carril
Loma del Carril
Rambla del Chive
Los Andreses
Los Martínez
Los Ramírez
Los Castaños
Cortijo Los Castaños
Cortijo Los Yeseres
Cortijada Mulequica
Cortijo El Horno
Cortijo El Lance
Cortijo La Guía
Casa de Quintana
Cortijada Los Benetricos
Cortijada Los Llepes
Cortijada Los Quintos
Cortijada Los Chanquetes
Cortijada Los Pozuelos
Cortijada Los Molinos
Cortijada Los Molinos
Cortijada Los Molin

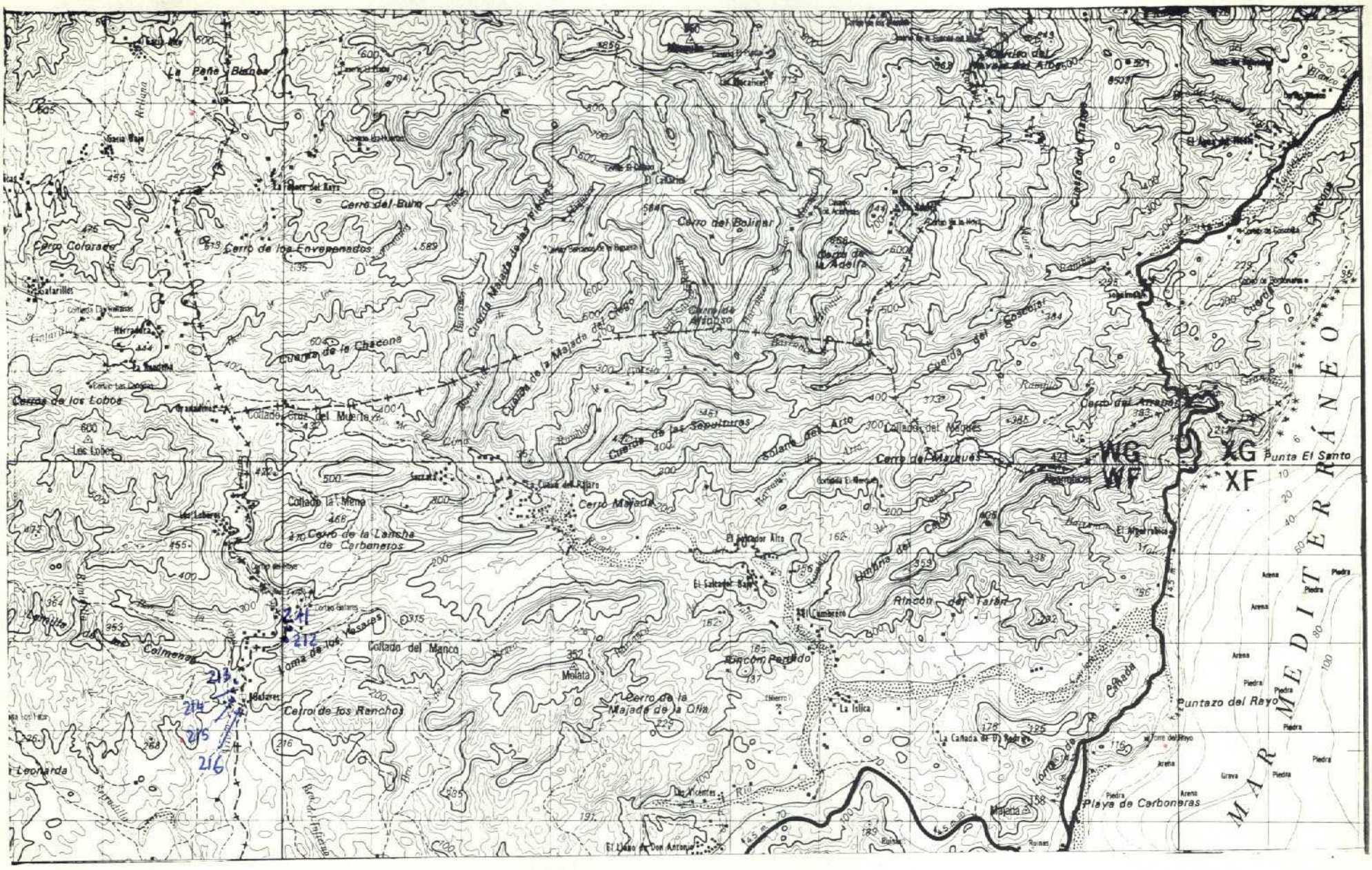

NUMERO DE LA HOJA 2442 CUADRANTE 2

4	1
3	2

Sr. Del Amor. Fecha de recepción en el supervisor. 9-10-1973.

6 345

DATOS A RELLENAR POR EL IGME							
Nº de la hoja 1:50.000				Cuadrante numero	Nº del documento		
1	2	3	4	5	6	7	8	9
2	4	4	2	2	D	8	1	8

DATOS A RELLENAR POR EL CONSUL.			
CONSULT		ESPECIAL QUE REAL LA ESTAC.	
10	11	12	13
A	D	G	M

DATOS A RELLENAR POR EL IGME											
Recibido						Ref. Control				Perforado	Verificado
71	72	73	74	75	76	77	78	79	80		
1	0	1	0	7	3					PILAR	

DATOS A RELLENAR POR EL CONSULTOR

| CON NUMEROS | | | | | | | | | | CON UNOS EN CASO AFIRMATIVO | | | | | | | | | | |

NUMERO DE LA HOJA 2442 CUADRANTE 3 | 4 | 1 | 2 |

3 Sr. Del Amor Fecha de recepción por el supervisor 9-10-1973 346

DATOS A RELLENAR POR EL IGME								
Nº de la hoja 1.50.000				Cuadrante numero	Nº del documento			
1	2	3	4	5	6	7	8	9
2	4	4	2	3	D	8	6	7

DATOS A RELLENAR POR EL CONSULT			
CONSULT		ESPECIAL QUE REAL LA ESTAC	
10	11	12	13
A	D	G	M

DATOS A RELLENAR POR EL IGME										
Recibido						Ref. Control				Perforado	Verificado
71	72	73	74	75	76	77	78	79	80		
1	0	1	0	7	3					PILAR	

DATOS A RELLENAR POR EL CONSULTOR

| CON NUMEROS | | | | | | | CON UNOS EN CASO AFIRMATIVO | | | | | | | | | |

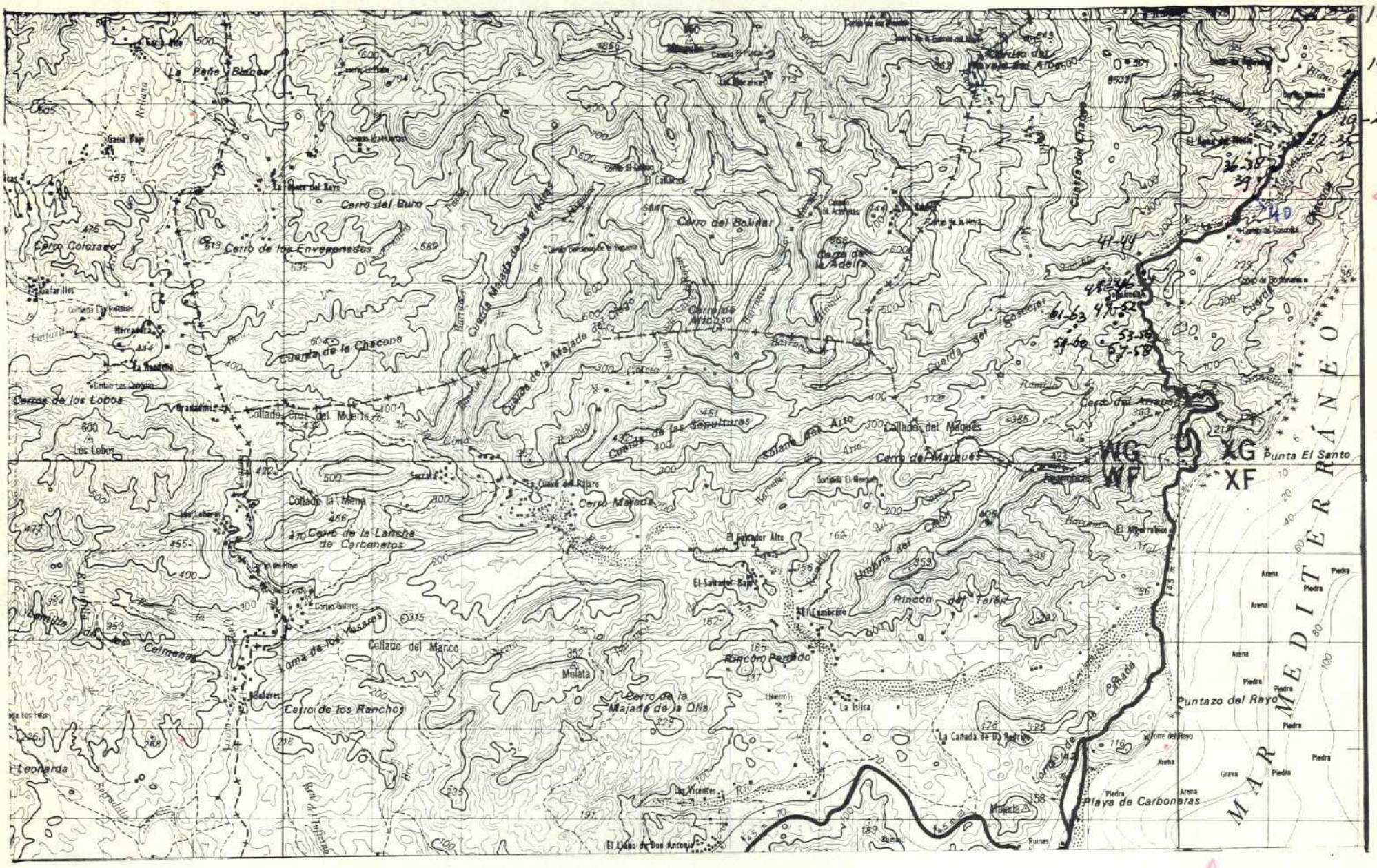

NUMERO DE LA HOJA 2442 CUADRANTE 2

4	1
3	2

Visto/ Fecha de recepcion por el supervisor 18-9-1973

372

63

DATOS A RELLENAR POR EL IGME								
Nº de la hoja 1:50.000				Cuadrante numero	Nº del documento			
1	2	3	4	5	6	7	8	9
2	4	4	2	2	D	8	0	4

DATOS A RELLENAR POR EL CONSUL			
CONSULT		ESPECIAL QUE REALIZA LA ESTAC	
10	11	12	13
A	D	KA	

DATOS A RELLENAR POR EL IGME										
Recibido						Ref. Control				Perforado	Verificado
71	72	73	74	75	76	77	78	79	80		
1	7	1	0	7	3					HT	

DATOS A RELLENAR POR EL CONSULTOR

CON NUMEROS										CON UNOS EN CASO AFIRMATIVO																																															
NUMERO DE LA ESTACION				Fecha						MEDICION				MUESTRAS												PUNTOS DE INTERES SINGULAR								TIPO DE TERR.			
				DIA		MES		AÑO		Rumbo	Buzamiento	Croquis	Fotografía	Petro L y M	Macrop.	Micropal.	Sedimen.	Rayos X	Espectro emisión	C 14	Análisis químico	Térmico diferencial	Microsonda	Otros análisis	Mineralo	Tectón.	Paleont.	Estratig.	Litologia	Paleogeo.	Hidroge.	Economía	Formación reciente	Plutonic.	Metamorf.	Sedimen.	Volcanic.	Indifer.
14	15	16	17	18	19	20	21	22	23	24	25	26	27	28	29	30	31	32	33	34	35	36	37	38	39	40	41	42	43	44	45	46	47	48	49	50	51	52
			1	30	0	7	7	3						1																					1	1		
			2	30	0	7	7	3						1																					1	1		
			3	30	0	7	7	3						1																					1	1		
			4	30	0	7	7	3						1																					1	1		
			5	30	0	7	7	3						1																					1	1		
			6	30	0	7	7	3						1																					1	1		
			7	30	0	7	7	3						1																					1	1		
			8	30	0	7	7	3						1																					1	1		
			9	30	0	7	7	3						1																					1	1		
			10	30	0	7	7	3						1																					1	1		
			11	30	0	7	7	3						1																					1	1		
			12	30	0	7	7	3						1																					1	1		
			13	30	0	7	7	3						1																					1	1		
			14	30	0	7	7	3						1																					1	1		
			15	30	0	7	7	3						1																					1	1		
			16	30	0	7	7	3						1																					1	1		
			17	30	0	7	7	3						1																					1	1		
			18	30	0	7	7	3						1																					1	1		
			19	30	0	7	7	3						1																					1	1		
			20	30	0	7	7	3						1																					1	1		
			21	30	0	7	7	3						1																					1	1		
			22	30	0	7	7	3						1																					1	1		
			23	30	0	7	7	3						1																					1	1		
			24	30	0	7	7	3						1																					1	1		
			25	30	0	7	7	3						1																					1	1		
			26	30	0	7	7	3						1																					1	1		
			27	30	0	7	7	3						1																					1	1		
			28	30	0	7	7	3						1																					1	1		
			29	30	0	7	7	3						1																					1	1		

DATOS A RELLENAR POR EL CONSULTOR

CON NUMEROS										CON UNOS EN CASO AFIRMATIVO																																															
NUMERO DE LA ESTACION				Fecha						MEDICION				MUESTRAS												PUNTOS DE INTERES SINGULAR								TIPO DE TERR.			
				DIA		MES		AÑO		Rumbo	Buzamiento	Croquis	Fotografía	Petro L y M	Macrop.	Micropal.	Sedimen.	Rayos X	Espectro emisión	C 14	Análisis químico	Térmico diferencial	Microsonda	Otros análisis	Mineralo	Tectón.	Paleont.	Estratig.	Litologia	Paleogeo.	Hidroge.	Economía	Formación reciente	Plutonic.	Metamorf.	Sedimen.	Volcanic.	Indifer.
14	15	16	17	18	19	20	21	22	23	24	25	26	27	28	29	30	31	32	33	34	35	36	37	38	39	40	41	42	43	44	45	46	47	48	49	50	51	52
			30	30	0	7	7	3						1																					1	1		
			31	30	0	7	7	3						1																					1	1		
			32	30	0	7	7	3						1																					1	1		
			33	30	0	7	7	3						1																					1	1		
			34	30	0	7	7	3						1																					1	1		
			35	30	0	7	7	3						1																					1	1		
			36	30	0	7	7	3						1																					1	1		
			37	30	0	7	7	3						1																					1	1		
			38	30	0	7	7	3						1																					1	1		
			39	30	0	7	7	3						1																					1	1		
			40	30	0	7	7	3						1																					1	1		
			41	30	0	7	7	3						1																					1	1		
			42	30	0	7	7	3						1																					1	1		
			43	30	0	7	7	3						1																					1	1		
			44	30	0	7	7	3						1																					1	1		
			45	30	0	7	7	3						1																					1	1		
			46	30	0	7	7	3						1																					1	1		
			47	30	0	7	7	3						1																					1	1		
			48	30	0	7	7	3						1																					1	1		
			49	30	0	7	7	3						1																					1	1		
			50	30	0	7	7	3						1																					1	1		
			51	30	0	7	7	3						1																					1	1		
			52	30	0	7	7	3						1																					1	1		
			53	30	0	7	7	3						1																					1	1		
			54	30	0	7	7	3						1																					1	1		
			55	30	0	7	7	3						1																					1	1		
			56	30	0	7	7	3						1																					1	1		
			57	30	0	7	7	3						1																					1	1		
58			58	30	0	7	7	3						1																					1	1		
			59	31	0	7	7	3						1																					1	1		
			60	31	0	7	7	3						1																					1	1		
			61	31	0	7	7	3						1																					1	1		
			62	31	0	7	7	3						1																					1	1		
			63	31	0	7	7	3						1																					1	1		

EL CONSULTOR — DEBERA MARCAR SOBRE EL MAPA: LAS ESTACIONES CON SU NUMERO DE REFERENCIA (EN AZUL) Y LOS CORTES REALIZADOS SOBRE EL TERRENO (EN ROJO).

PARA UN CONTROL CORRECTO DE LA MARCHA DEL TRABAJO DE CAMPO EL CONSULTOR DEBERA ENVIAR ENTRE LOS DIAS 1 al 7 y 15 al 22 DE CADA MES ESTAS HOJAS AL INSTITUTO GEOLOGICO Y MINERO DE ESPAÑA, DIVISION DE GEOLOGIA. C/ RIOS ROSAS, 23 – MADRID - 3.

EQUIPO DE RECEPCION DEL IGME

EL CONSULTOR

Sr. Del Amor

NUMERO DE LA HOJA 2442 CUADRANTE 3

4	1
~~3~~	2

37 455

DATOS A RELLENAR POR EL IGME								
Nº de la hoja 1:50.000				Cuadrante numero	Nº del documento			
1	2	3	4	5	6	7	8	9
2	4	4	2	3	D	8	5	8

DATOS A RELLENAR POR EL CONSUL			
CONSULT		ESPECIAL QUE REAL LA ESTAC	
10	11	12	13
A	D		A

DATOS A RELLENAR POR EL IGME											
Recibido						Ref. Control				Perforado	Verificado
71	72	73	74	75	76	77	78	79	80		
2	4	0	9	7	3					Inv	C.S.

DATOS A RELLENAR POR EL CONSULTOR

CON NUMEROS							CON UNOS EN CASO AFIRMATIVO																																									
NUMERO DE LA ESTACION				Fecha			MEDICION				MUESTRAS											PUNTOS DE INTERES SINGULAR									TIPO DE TERR.				
				DIA	MES	AÑO	Rumbo	Buzamiento	Croquis	Fotografía	Petrol y M	Macrop.	Micropal.	Sedimen	Rayos X	Espectrometrías	C 14	Analisis quimico y térmico diferenc.	Microsonda	Otras analisis		Mineralog.	Tectóni.	Paleont.	Estratig.	Litologia	Paleogeo.	Hidrogeo.	Económ.	Formaciones recientes	Plutóni.	Metamór.	Sedimen.	Volcanic.	Indifer.
14	15	16	17	18	19	20	21	22	23	24	25	26	27	28	29	30	31	32	33	34	35	36	37	38	39	40	41	42	43	44	45	46	47	48	49	50	51	52
2	0	3		0	8	0	8	7	3					1																					1	1		
2	0	4		0	8	0	8	7	3					1																					1	1		
2	0	5		0	8	0	8	7	3					1																					1	1		
2	0	6		0	8	0	8	7	3					1																					1	1		
2	0	7		0	8	0	8	7	3					1																					1	1		
2	0	8		0	8	0	8	7	3					1																					1	1		
2	0	9		0	8	0	8	7	3					1																					1	1		
2	1	0		0	8	0	8	7	3					1																					1	1		
9 2	1	1		0	8	0	8	7	3					1																					1	1		
2	4	3		1	4	0	8	7	3					1																					1	1		
2	4	4		1	4	0	8	7	3					1																					1	1		
2	4	5		1	4	0	8	7	3					1																					1	1		
2	4	6		1	4	0	8	7	3					1																					1	1		
2	4	7		1	4	0	8	7	3					1																					1	1		
2	4	8		1	4	0	8	7	3					1																					1	1		
2	4	9		1	4	0	8	7	3					1																					1	1		
2	5	0		1	4	0	8	7	3					1																					1	1		
2	5	1		1	4	0	8	7	3					1																					1	1		
2	5	2		1	4	0	8	7	3					1																					1	1		
2	5	3		1	4	0	8	7	3					1																					1	1		
2	5	4		1	4	0	8	7	3					1																					1	1		
2	5	5		1	4	0	8	7	3					1																					1	1		
2	5	6		1	4	0	8	7	3					1																					1	1		
15 2	5	7		1	4	0	8	7	3					1																					1	1		
~~2~~	~~7~~	~~8~~		~~1~~	~~6~~	~~0~~	~~8~~	~~7~~	~~3~~					~~1~~																					~~1~~	~~1~~		
2	7	8		1	6	0	8	7	3					1																					1	1		
2	7	9		1	6	0	8	7	3					1																					1	1		
2	8	0		1	6	0	8	7	3					1																					1	1		
2	8	1		1	6	0	8	7	3					1																					1	1		

DATOS A RELLENAR POR EL CONSULTOR

CON NUMEROS							CON UNOS EN CASO AFIRMATIVO																																									
NUMERO DE LA ESTACION				Fecha			MEDICION				MUESTRAS											PUNTOS DE INTERES SINGUL									TIPO DE TERR.				
				DIA	MES	AÑO	Rumbo	Buzamiento	Croquis	Fotografía	Petrol y M	Macrop.	Micropal.	Sedimen	Rayos X	Espectrometrías	C 14	Analisis quimico y térmico diferenc.	Microsonda	Otras analisis		Mineralog.	Tectóni.	Paleont.	Estratig.	Litologia	Paleogeo.	Hidrogeo.	Económ.	Formaciones recientes	Plutóni.	Metamór.	Sedimen.	Volcanic.	Indifer.
14	15	16	17	18	19	20	21	22	23	24	25	26	27	28	29	30	31	32	33	34	35	36	37	38	39	40	41	42	43	44	45	46	47	48	49	50	51	52
2	8	2		1	6	0	8	7	3					1																					1	1		
2	8	3		1	6	0	8	7	3					1																					1	1		
2	8	4		1	6	0	8	7	3					1																					1	1		
2	8	5		1	6	0	8	7	3					1																					1	1		
2	8	6		1	6	0	8	7	3					1																					1	1		
2	8	7		1	6	0	8	7	3					1																					1	1		
2	8	8		1	6	0	8	7	3					1																					1	1		
2	9	0		1	6	0	8	7	3					1																					1	1		
4 2	9	1		1	6	0	8	7	3					1																					1	1		
2	5	3	0											1																					1	1		

EL CONSULTOR.— DEBERA MARCAR SOBRE EL MAPA: LAS ESTACIONES CON SU NUMERO DE REFERENCIA (EN AZUL) Y LOS CORTES REALIZADOS SOBRE EL TERRENO (EN ROJO).
PARA UN CONTROL CORRECTO DE LA MARCHA DEL TRABAJO DE CAMPO EL CONSULTOR DEBERA ENVIAR ENTRE LOS DIAS 1 al 7 y 15 al 22 DE CADA MES ESTAS HOJAS AL INSTITUTO GEOLOGICO Y MINERO DE ESPAÑA, DIVISION DE GEOLOGIA. C/ RIOS ROSAS, 23 – MADRID - 3.

EQUIPO DE RECEPCION DEL IGME

EL CONSULTOR