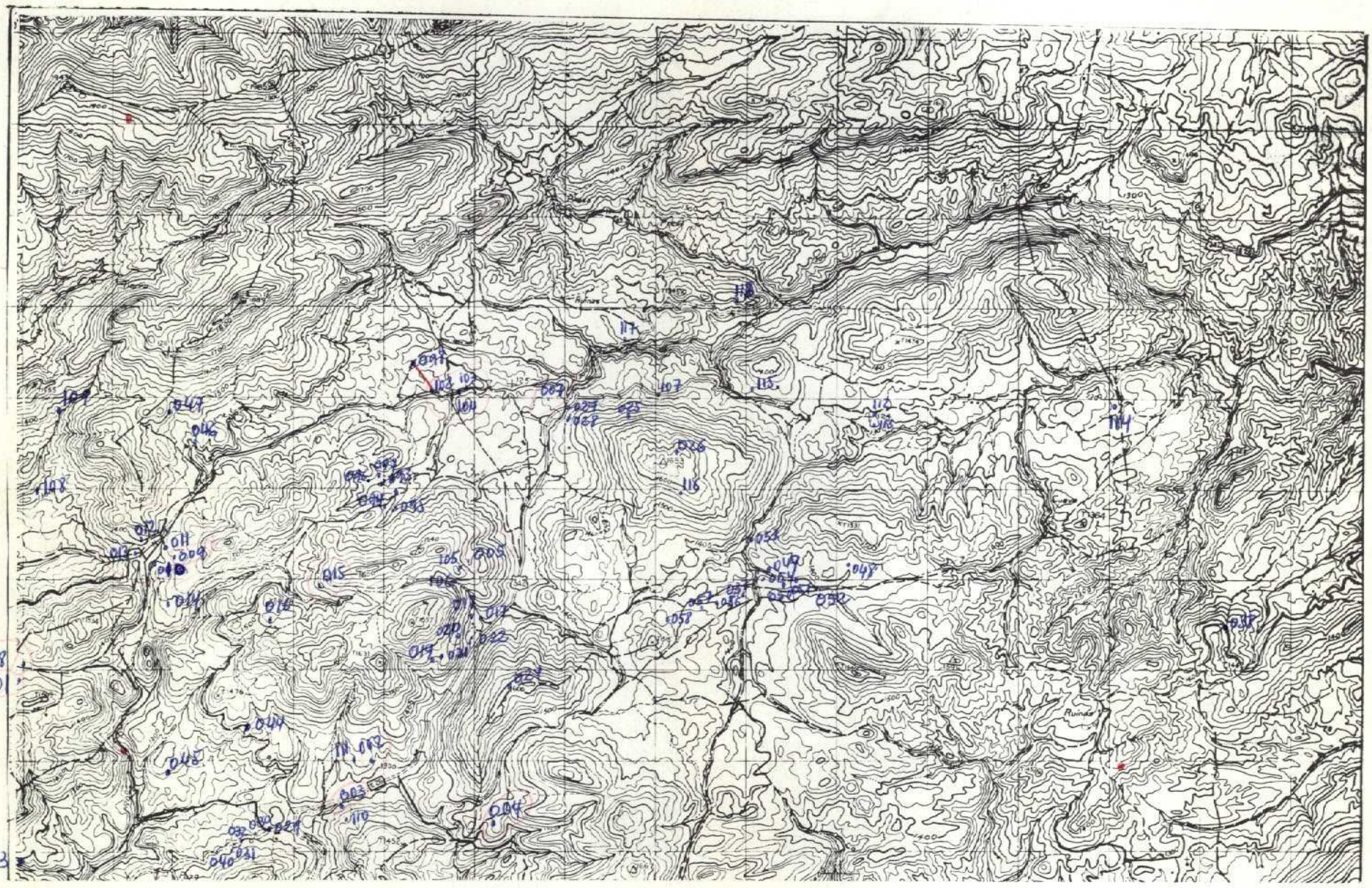

NUMERO DE LA HOJA 2041 CUADRANTE

1	2
3	2

106

DATOS A RELLENAR POR EL IGME								
Nº de la hoja 1:50.000				Cuadrante número	Nº del documento			
1	2	3	4	5	6	7	8	9
2	0	4	1	4	W	7	6	6

DATOS A RELLENAR POR EL CONSUL.			
CONSULT.		ESPECIAL QUE REAL LA ESTAC.	
10	11	12	13
1	B	F	N

DATOS A RELLENAR POR EL IGME											
Recibido						Ref. Control				Perforado	Verificado
71	72	73	74	75	76	77	78	79	80		
1	0	0	6	7	4						

DATOS A RELLENAR POR EL CONSULTOR

| CON NUMEROS | | | | | | | | | | | | CON UNOS EN CASO AFIRMATIVO | | | | | | | | | | | |

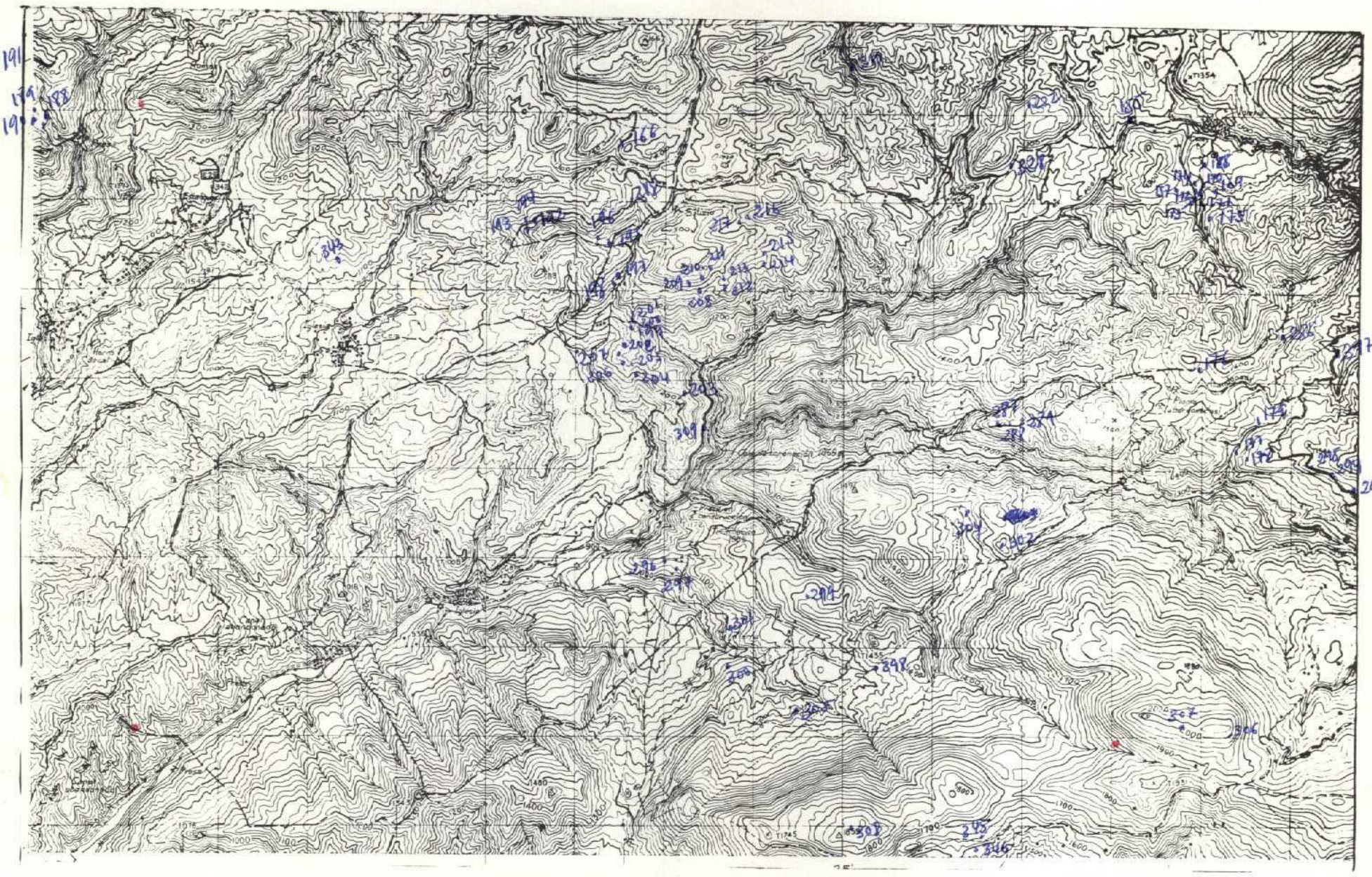

NUMERO DE LA HOJA 2041 / CUADRANTE 4 | 1 / ~~3~~ 2

107

DATOS A RELLENAR POR EL IGME			
Nº de la hoja 1:50.000	Cuadrante número	Nº del documento	
1 2 3 4	5	6 7 8 9	
2041	3	W703	

DATOS A RELLENAR POR EL CONSULT.			
CONSULT.		ESPECIAL QUE REALIZA LA ESTAC.	
10	11	12	13
1	B	F	N

DATOS A RELLENAR POR EL IGME			
Recibido	Ref. Control	Perforado	Verificado
71 72 73 74 75 76	77 78 79 80		
100674			

DATOS A RELLENAR POR EL CONSULTOR

CON NUMEROS: NUMERO DE LA ESTACION (14 15 16 17)	Fecha: DIA (18 19)	MES (20 21)	AÑO (22 23)	CON UNOS EN CASO AFIRMATIVO — MEDICION: Rumbo (24)	Buzamiento (25)	Croquis (26)	Fotogra. (27)	MUESTRAS: Petro l.y M. (28)	Macrop. (29)	Micropal. (30)	Sedimen. (31)	Rayos X (32)	Espectro Masas (33)	C 14 (34)	Analisis Quimico (35)	Termico diferenc. (36)	Microscop. (37)	Otros Analisis (38)	PUNTOS DE INTERES SINGULAR: Mineralo. (39)	Tectoni. (40)	Paleont. (41)	Estratig. (42)	Litologi. (43)	Paleogeo. (44)	Hidrogeo. (45)	Economi. (46)	Formaciones recientes (47)	TIPO DE TERR.: Plutoni. (48)	Metamo. (49)	Sedimen. (50)	Volcanic. (51)	Indifere. (52)
0155								1																									
0157								1																									
0168								1																									
0169								1																									
0170								1																									
0171								1																									
0172								1																									
0173								1																									
0174								1																									
0175								1																									
0176									1																								
0177								1																									
0179								1																									
0188								1																									
0189								1																									
0190								1																									
0191								1																									
0192								1																									
0193								1																									
0194								1																									
0195								1																									
0196								1																									
0197								1																									
0198								1																									
0199								1																									
0200								1																									
0201								1																									
0202								1																									
0203								1																									

DATOS A RELLENAR POR EL CONSULTOR

CON NUMEROS: NUMERO DE LA ESTACION (14 15 16 17)	Fecha: DIA (18 19)	MES (20 21)	AÑO (22 23)	CON UNOS EN CASO AFIRMATIVO — MEDICION: Rumbo (24)	Buzamiento (25)	Croquis (26)	Fotogra. (27)	MUESTRAS: Petro l.y M. (28)	Macrop. (29)	Micropal. (30)	Sedimen. (31)	Rayos X (32)	Espectro Masas (33)	C 14 (34)	Analisis Quimico (35)	Termico diferenc. (36)	Microscop. (37)	Otros Analisis (38)	PUNTOS DE INTERES SINGULAR: Mineralo. (39)	Tectoni. (40)	Paleont. (41)	Estratig. (42)	Litologi. (43)	Paleogeo. (44)	Hidrogeo. (45)	Economi. (46)	Formaciones recientes (47)	TIPO DE TERR.: Plutoni. (48)	Metamo. (49)	Sedimen. (50)	Volcanic. (51)	Indifere. (52)
0204								1																									
0205								1																									
0206								1																									
0207								1																									
0208								1																									
0209								1																									
0210								1																									
0211								1																									
0212								1																									
0213								1																									
0214								1																									
0215								1																									
0216								1																									
0217								1																									
0218								1																									
0222								1																									
0287								1																									
0288								1																									
0289								1																									
0293								1																									
0296								1																									
0297								1																									
0301								1																									
0302								1																									
0304								1																									
0305								1																									
0307									1																								
0309										1																							
0317									1																								
0343										1																							
0345								1																									
0346								1																									

EL CONSULTOR.– DEBERA MARCAR SOBRE EL MAPA: LAS ESTACIONES CON SU NUMERO DE REFERENCIA (EN AZUL) Y LOS CORTES REALIZADOS SOBRE EL TERRENO (EN ROJO).

PARA UN CONTROL CORRECTO DE LA MARCHA DEL TRABAJO DE CAMPO EL CONSULTOR DEBERA ENVIAR ENTRE LOS DIAS 1 al 7 y 15 al 22 DE CADA MES ESTAS HOJAS AL INSTITUTO GEOLOGICO Y MINERO DE ESPAÑA, DIVISION DE GEOLOGIA. C/ RIOS ROSAS, 23 – MADRID - 3.

EQUIPO DE RECEPCION DEL IGME

29-V-79

EL CONSULTOR

041
042
142
143
144
145

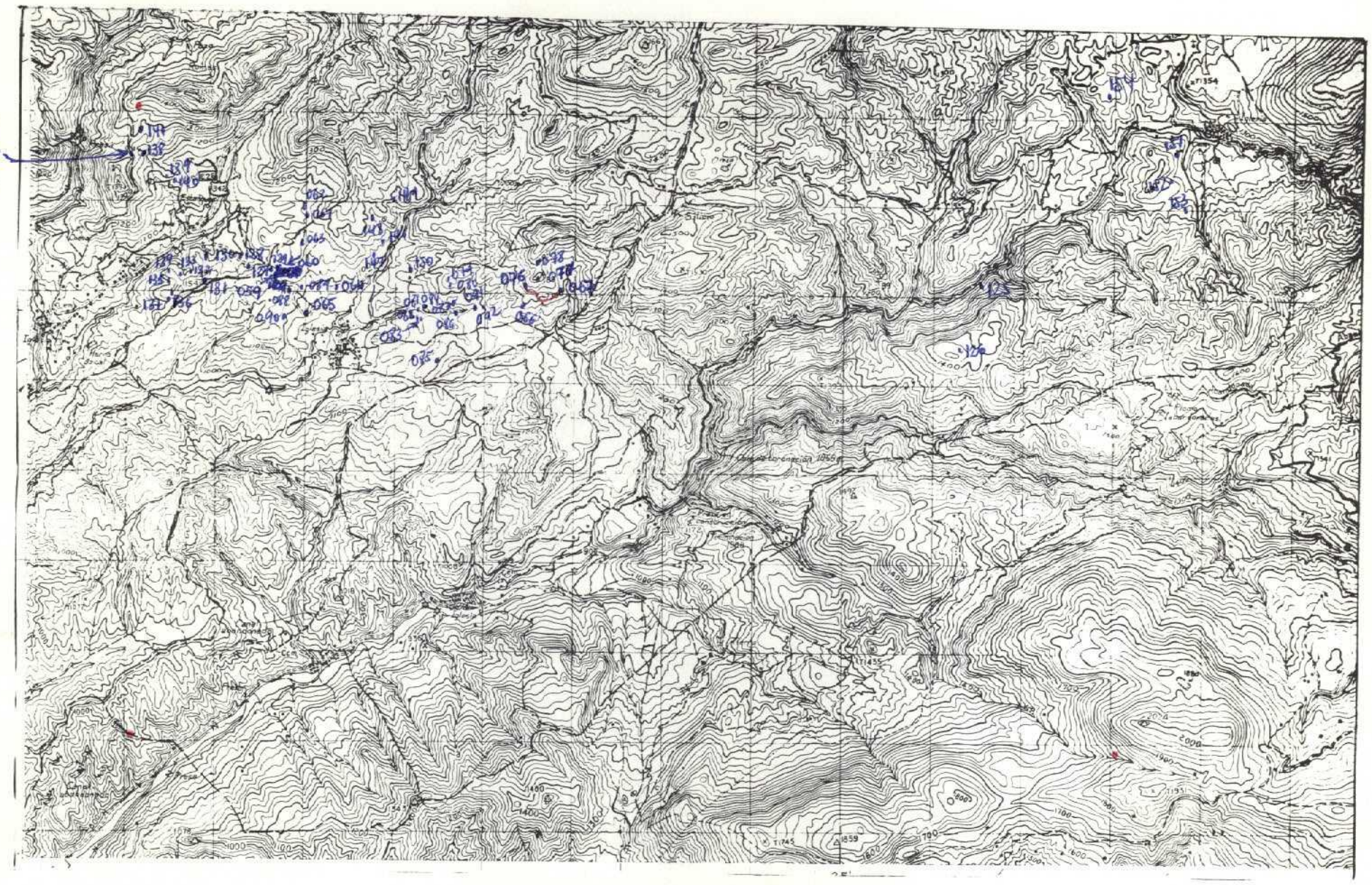

NUMERO DE LA HOJA 2041 CUADRANTE 4 1 3 2

108

DATOS A RELLENAR POR EL IGME								
Nº de la hoja 1:50.000				Cuadrante número	Nº del documento			
1	2	3	4	5	6	7	8	9
2	0	4	1	3	W	7	0	4

DATOS A RELLENAR POR EL CONSULT			
CONSULT		ESPECIAL QUE REAL LA ESTAC	
10	11	12	13
1	B	F	N

DATOS A RELLENAR POR EL IGME											
Recibido						Ref. Control				Perforado	Verificado
71	72	73	74	75	76	77	78	79	80		
1	0	0	6	7	4						

DATOS A RELLENAR POR EL CONSULTOR

| CON NUMEROS | | | | | | | | | CON UNOS EN CASO AFIRMATIVO | | | | | | | | | | |

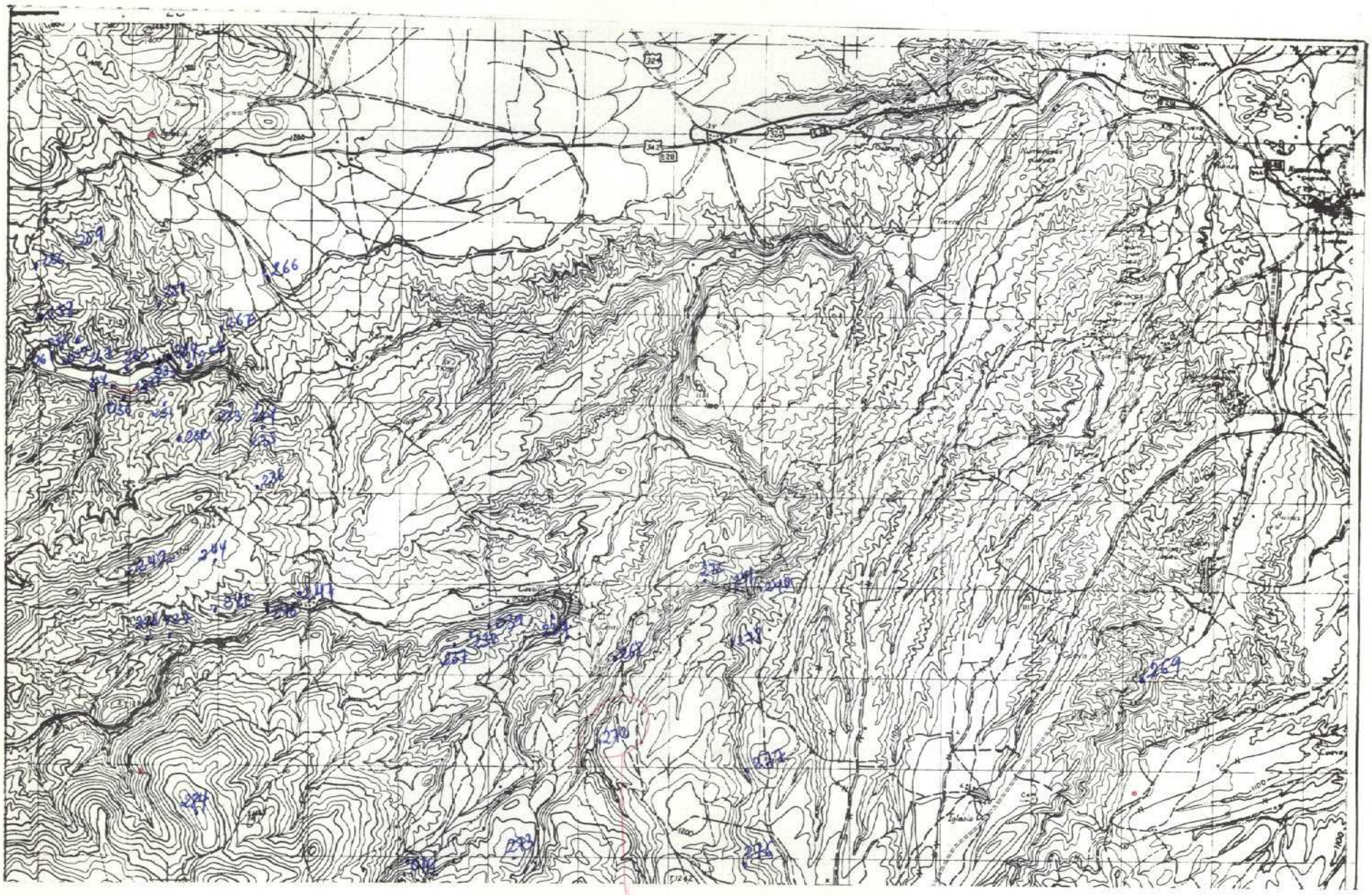

NUMERO DE LA HOJA 2041 CUADRANTE

4	1
3	2

33/CP

P/74

109

DATOS A RELLENAR POR EL IGME								
Nº de la hoja 1:50.000				Cuadrante número	Nº del documento			
1	2	3	4	5	6	7	8	9
2	0	4	1	1	W	6	0	4

DATOS A RELLENAR POR EL CONSULT.			
CONSULT		ESPECIAL QUE REALIZA LA ESTAC.	
10	11	12	13
1	B	F	N

DATOS A RELLENAR POR EL IGME										
Recibido						Ref. Control				Perforado	Verificado
71	72	73	74	75	76	77	78	79	80		
1	0	0	6	7	4						

DATOS A RELLENAR POR EL CONSULTOR

CON NUMEROS: NUMERO DE LA ESTACION	Fecha DIA	Fecha MES	Fecha AÑO	CON UNOS EN CASO AFIRMATIVO: MEDICION Rumbo	Buzamiento	Croquis	Fotografía	MUESTRAS Petrol. y M.	Macrop.	Micropal.	Sedimen.	Rayos X	Espectro infrarrojo	C 14	Análisis químico	Térmico diferencial	Microsc.	Otros análisis	PUNTOS DE INTERES SINGULAR Mineralog.	Tectóni.	Paleont.	Estratig.	Litologic.	Paleogeo.	Hidroge.	Economi.	Formaciones recientes	TIPO DE TERR. Plutóni.	Metamór.	Sedimen.	Volcanic.	Indifer.
14	15	16	17	18	19	20	21	22	23	24	25	26	27	28	29	30	31	32	33	34	35	36	37	38	39	40	41	42	43	44	45	46	47	48	49	50	51	52
0	0	3	3											1																								
0	0	3	4											1																								
0	0	3	6											1																								
0	0	3	9											1																								
0	2	3	1											1																								
0	2	3	2													1																						
* 0	2	3	4											1																								
0	2	3	7											1																								
0	2	3	8											1																								
0	2	3	9											1																								
0	2	4	0											1																								
0	2	4	1											1																								
0	2	4	4											1																								
0	2	4	5											1																								
0	2	4	6											1																								
0	2	4	7											1																								
0	2	5	6											1																								
0	2	6	1											1																								
0	2	6	2											1																								
0	2	6	3											1																								
0	2	6	4											1																								
0	2	6	5											1																								
0	2	6	7											1																								
0	2	6	9											1																								
0	2	7	3													1																						
0	2	7	6											1																								
0	3	2	6											1																								
0	3	2	7											1																								
0	3	3	4											1																								

EL CONSULTOR.- DEBERA MARCAR SOBRE EL MAPA: LAS ESTACIONES CON SU NUMERO DE REFERENCIA (EN AZUL) Y LOS CORTES REALIZADOS SOBRE EL TERRENO (EN ROJO).
PARA UN CONTROL CORRECTO DE LA MARCHA DEL TRABAJO DE CAMPO EL CONSULTOR DEBERA ENVIAR ENTRE LOS DIAS 1 al 7 y 15 al 22 DE CADA MES ESTAS HOJAS AL INSTITUTO GEOLOGICO Y MINERO DE ESPAÑA. DIVISION DE GEOLOGIA. C/ RIOS ROSAS, 23 – MADRID - 3.

EQUIPO DE RECEPCION DEL IGME

29-X-79

EL CONSULTOR

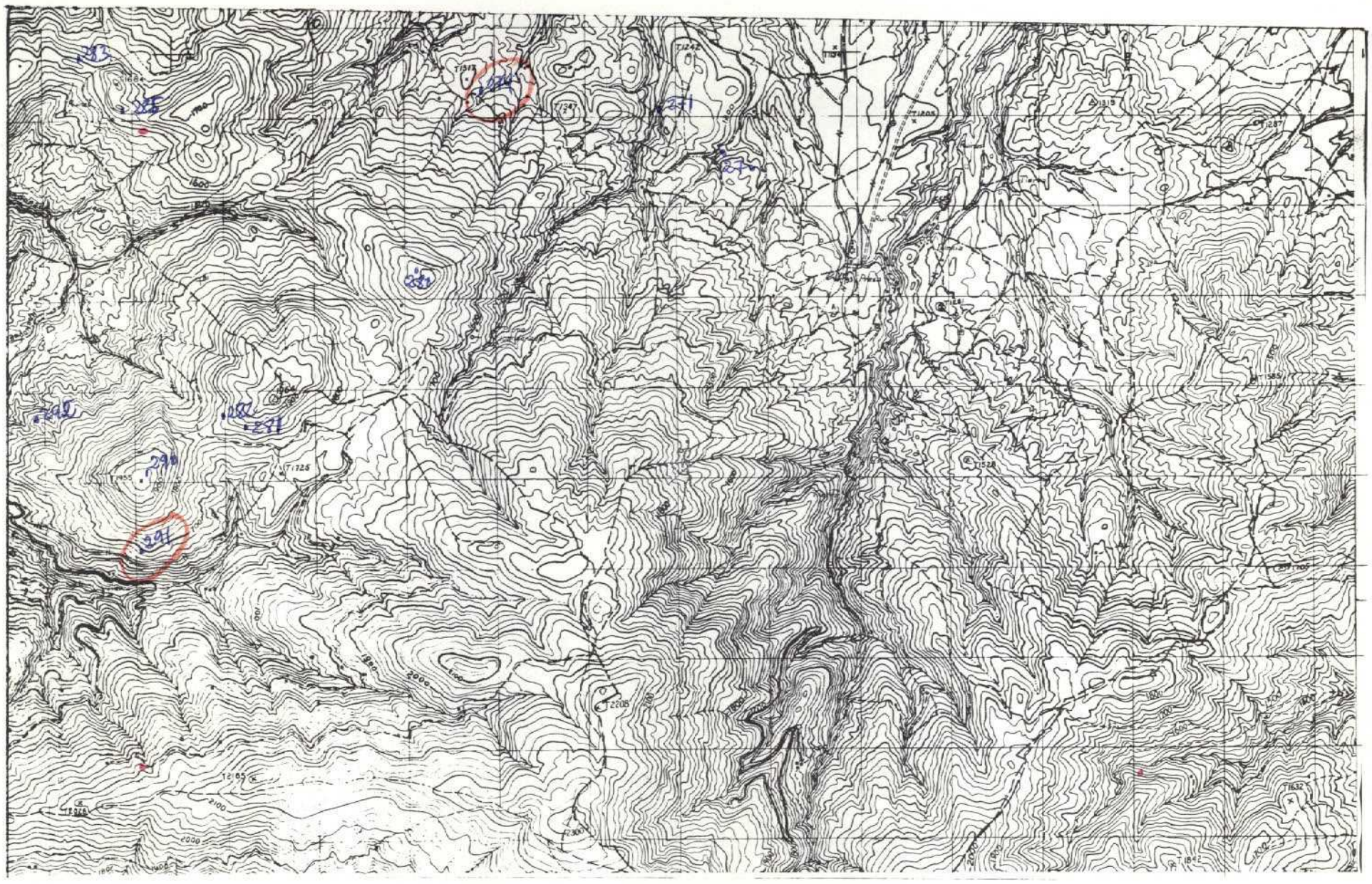

NUMERO DE LA HOJA 2041 CUADRANTE 4 | 1 / 3 | 2

110

DATOS A RELLENAR POR EL IGME								
Nº de la hoja 1:50.000				Cuadrante número	Nº del documento			
1	2	3	4	5	6	7	8	9
2	0	4	1	2	W	6	5	8

DATOS A RELLENAR POR EL CONSUL.			
CONSULT		ESPECIAL QUE REAL LA ESTAC.	
10	11	12	13
1	B	F	N

DATOS A RELLENAR POR EL IGME											
Recibido						Ref. Control				Perforado	Verificado
71	72	73	74	75	76	77	78	79	80		
1	0	0	6	7	4						

DATOS A RELLENAR POR EL CONSULTOR

| CON NUMEROS | | | | | | | | | | CON UNOS EN CASO AFIRMATIVO | | | | | | | | | | |

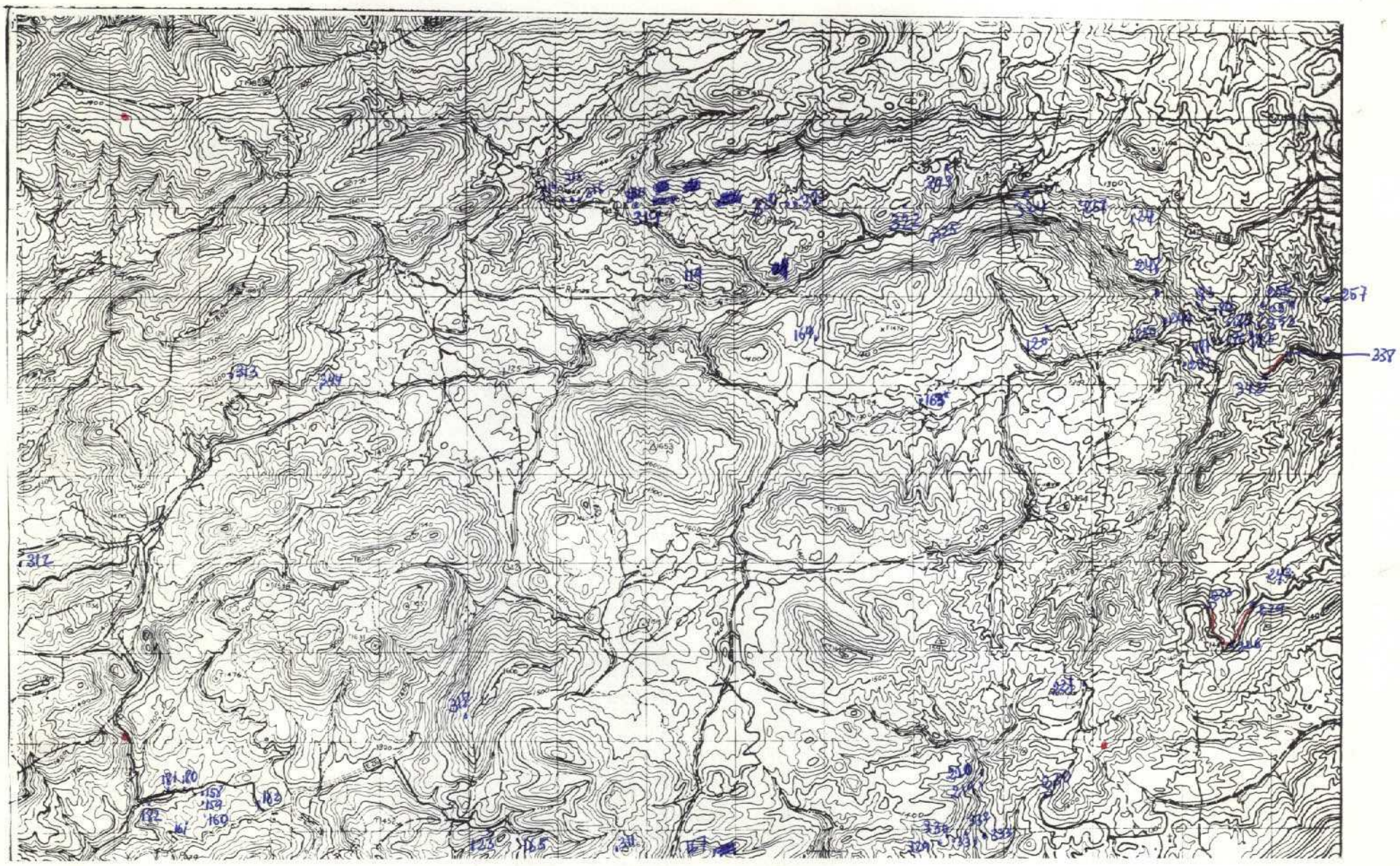
257
338
312
313
244
119
169
165
125
122
246
226
229
181,180
157
154
160
162
161
163
123
165
311
310
329
330
331
332
333
334
335
336
337
339
340
341
342
343
344
345
346
347
348
349
350
351
352
353
354
355
356
357
358
359
360
361
362
363
364
365
366
367
368
369
370
371
372
373
374
375
376
377
378

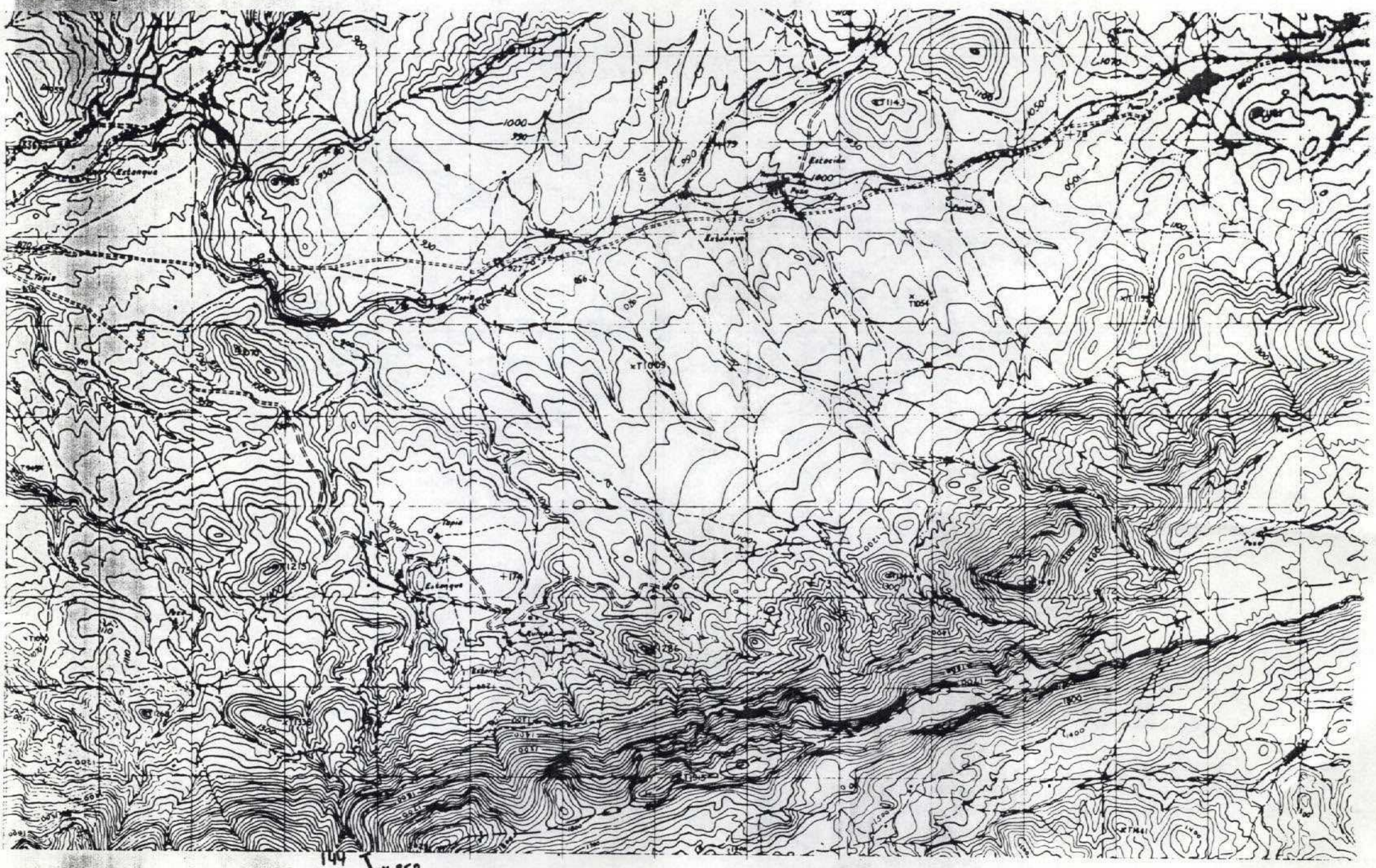
Estanque
Tapia
Estacida
Estanque
T1054
T1009
Tapia
Estanque
Estanque
Estanque
Tapia
Pozo
Pozo
Pozo

MINISTERIO DE INDUSTRIA
DIRECCION GENERAL DE MINAS
INSTITUTO GEOLOGICO Y MINERO DE ESPAÑA

PLAN NACIONAL DE LA MINERIA. MAPA GEOLOGICO NACIONAL A ESCALA 1:50.000
MAGNA

FICHA DE CONTROL DEL TRABAJO DE CAMPO MCC1

DATOS A RELLENAR POR EL IGME

CONTROL	FECHA	OBSERVACIONES
LIBRETA DE CAMPO		
MUESTRAS. LABORATORIO		
CARTOGRAFIA		
ESTACIONES VISITADAS		

OBSERVACIONES:

EL SUPERVISOR DEL PROYECTO

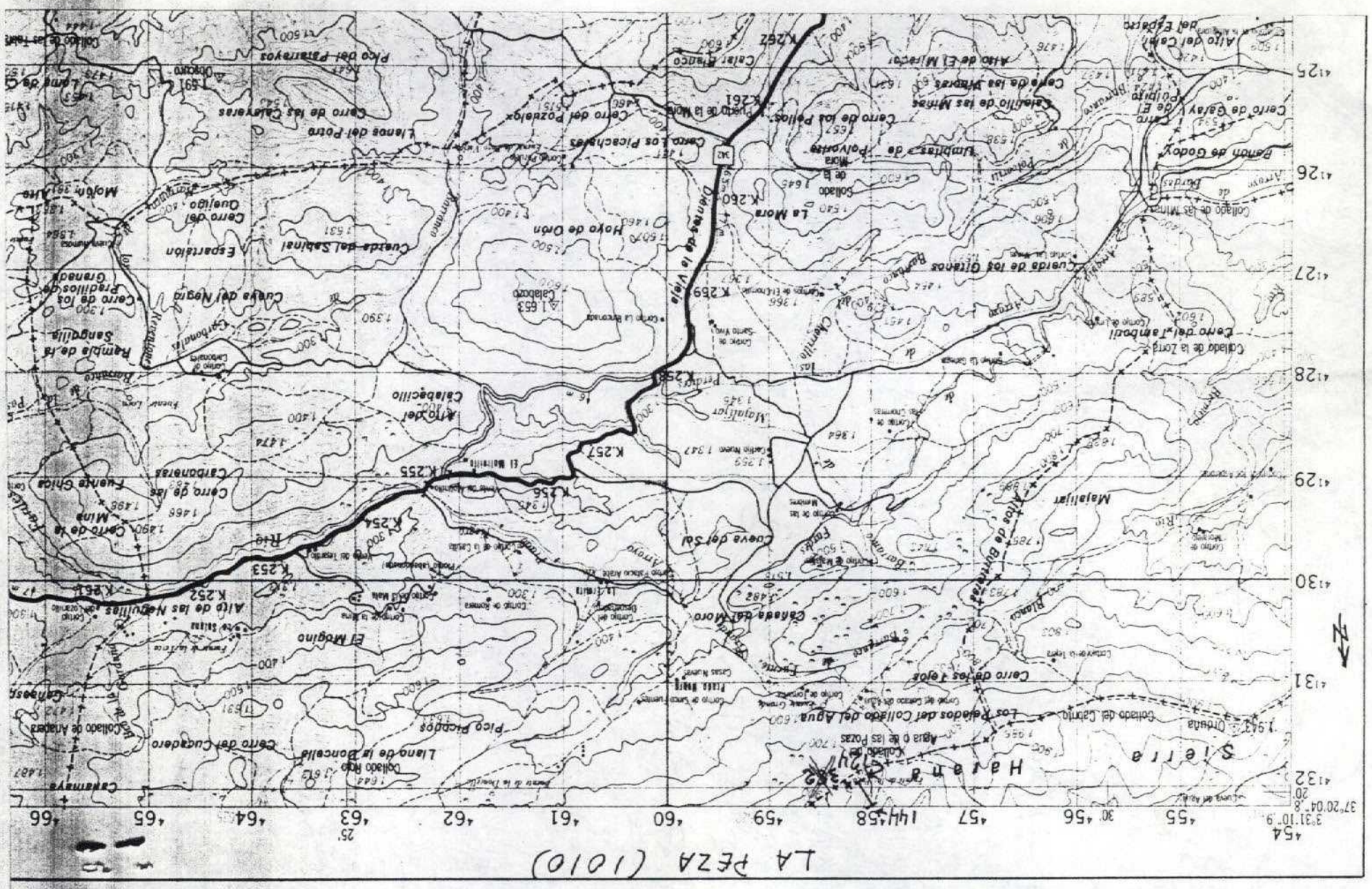
LA PEZA (1010)
Sierra Harana
Cerro del Lambori
Cerro de los Gitanos
Cuesta del Sabinal
Horno de Orón
La Mora
Cerro de los Pellos
Cerro de las Minas
Cerro de Gaiay
Cerro del Pozalgy
Cerro de las Calaveras
Llanos del Potro
Cerro de la Mina
Fuente Grica
Carbonera
Cerro del Cuadero
Llano de la Boncella
Pico Picados
Cerro de los Prailillos de Granada
Cuesta del Negro
Rambla de la Sangüila
Cerro de las Neguillas
Cerro del Cuelgo
Espartaion
Molón
Cerro del Pozo
Cerro de los Picachuelas
Puerto de la Mora
Cerro del Pozalgy
Cerro de los Pellos
Cerro de las Minas
Cerro de Gaiay
Cerro de Polígro
Banco de Godoy
Cerro del Pozo
Cerro del Pozo
Cerro del Pozo

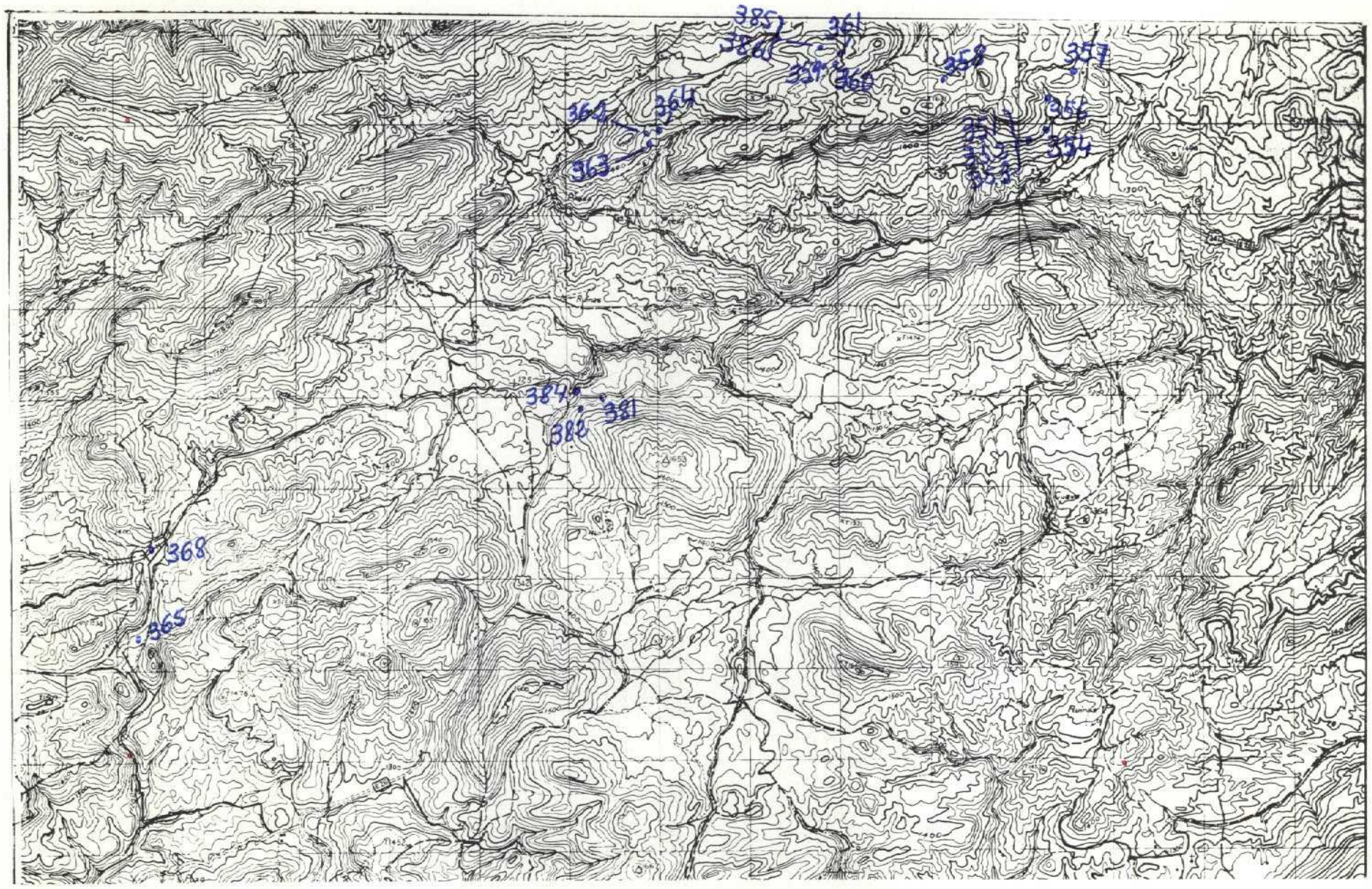

NUMERO DE LA HOJA 2041 CUADRANTE 1 | 2 | 3 | 4

173

| DATOS A RELLENAR POR EL IGME | | |

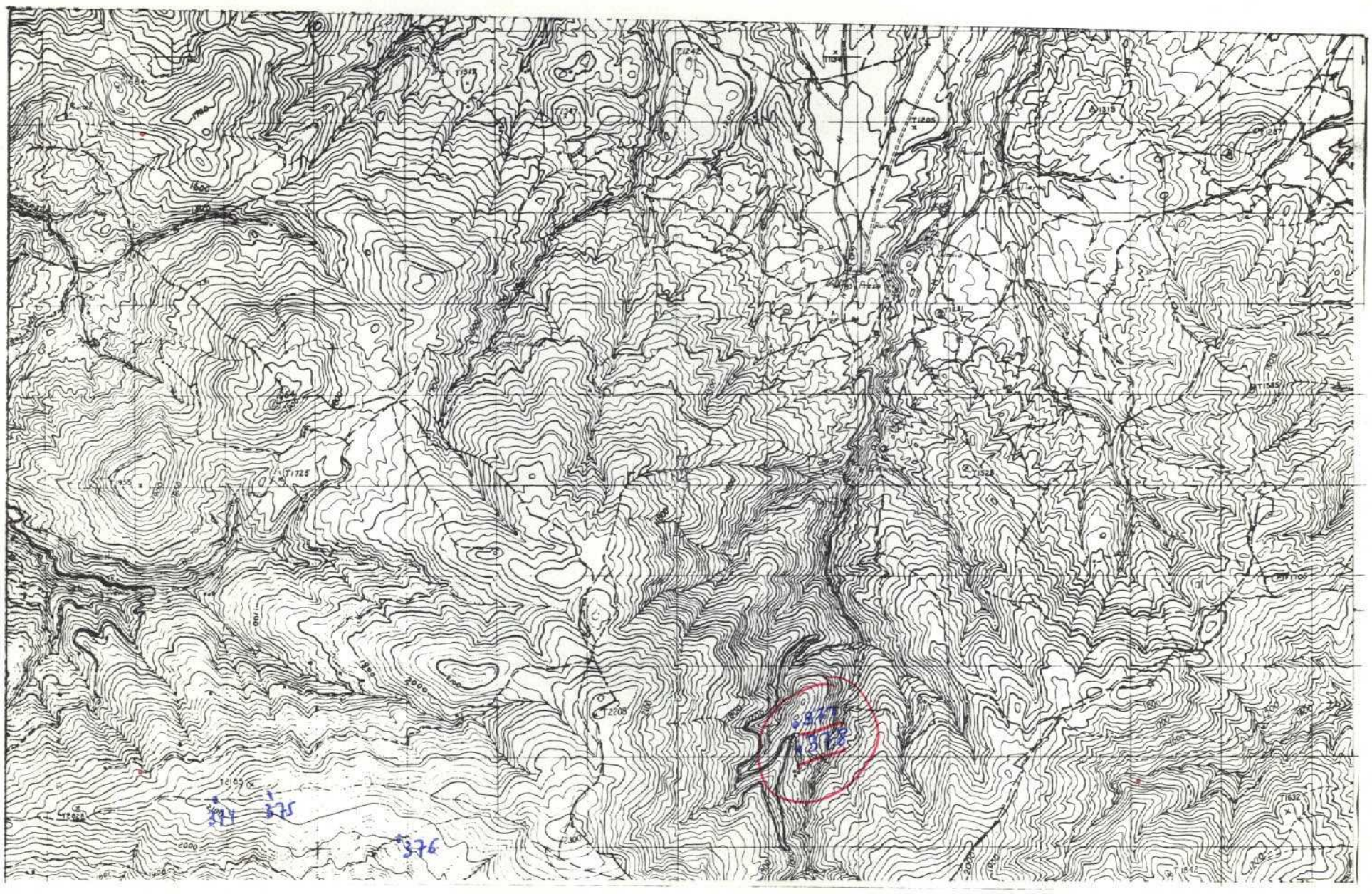

NUMERO DE LA HOJA 2041 CUADRANTE 4 1 / 3 2

174

DATOS A RELLENAR POR EL IGME							
Nº de la hoja 1:50.000				Cuadrante número	Nº del documento		
1	2	3	4	5	6	7	8	9
2	0	4	1	2	W	6	5	3

DATOS A RELLENAR POR EL CONSUL.			
CONSULT.		ESPECIAL QUE REAL. LA ESTAC.	
10	11	12	13
1	8	F	N

DATOS A RELLENAR POR EL IGME											
Recibido						Ref. Control				Perforado	Verificado
71	72	73	74	75	76	77	78	79	80		
0	3	0	9	7	4						

DATOS A RELLENAR POR EL CONSULTOR

| CON NUMEROS | | | | | | | | | | | | CON UNOS EN CASO AFIRMATIVO | | | | | | | | | | | |

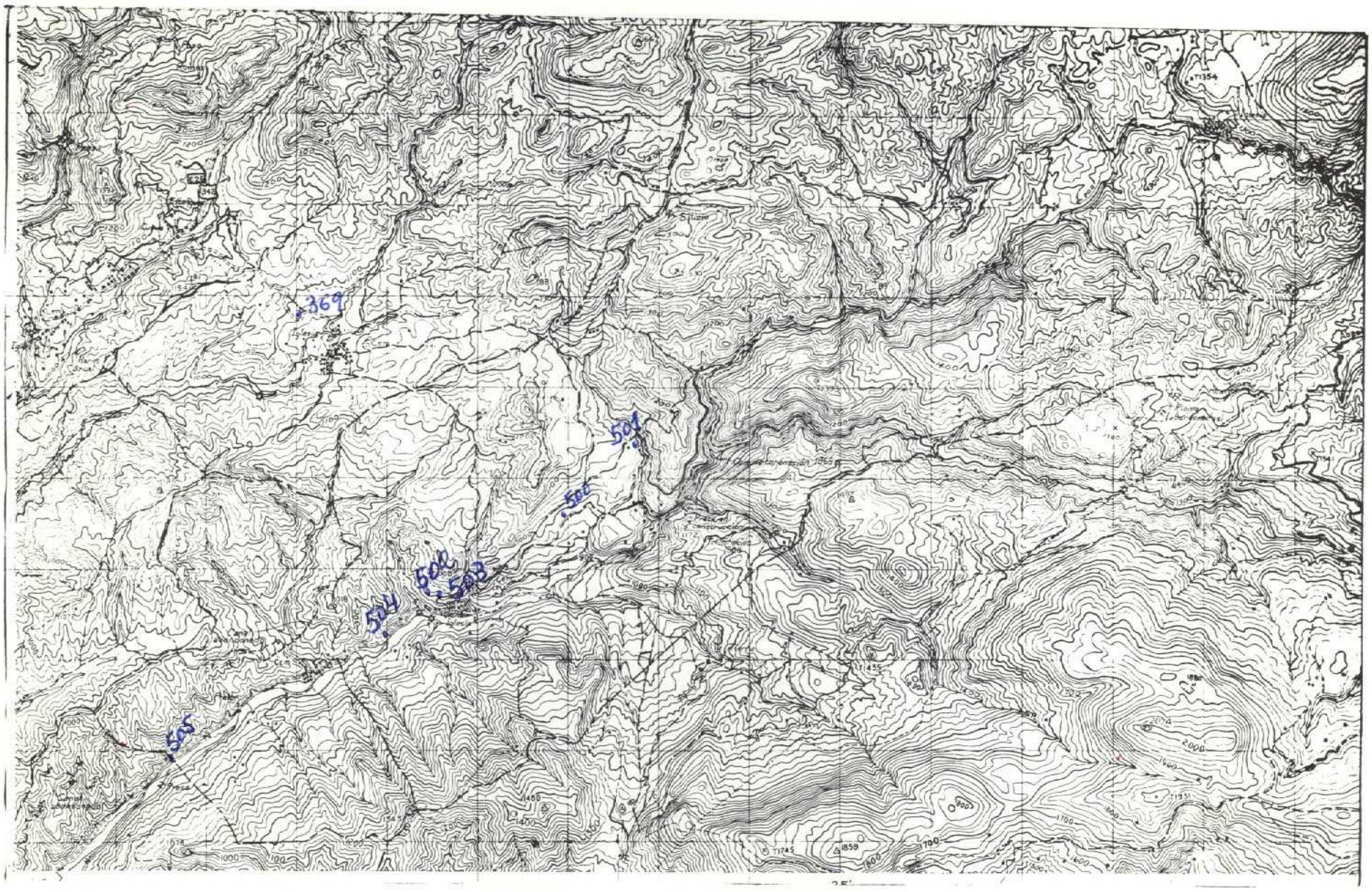

NUMERO DE LA HOJA 2041 CUADRANTE 4 | 1 / ~~3~~ 2

175

DATOS A RELLENAR POR EL IGME								
Nº de la hoja 1:50.000				Cuadrante numero	Nº del documento			
1	2	3	4	5	6	7	8	9
2	0	4	1	3	W	7	1	2

DATOS A RELLE POR EL CONSUL			
CONSULT		ESPECIAL QUE REAL LA ESTAC	
10	11	12	13
I	B	F	N

DATOS A RELLENAR POR EL IGME			
Recibido	Ref. Control	Perforado	Verificado
71 72 73 74 75 76	77 78 79 80		
0 3 0 9 7 4			

DATOS A RELLENAR POR EL CONSULTOR

| CON NUMEROS | | | | | | | CON UNOS EN CASO AFIRMATIVO | | | | | | | |

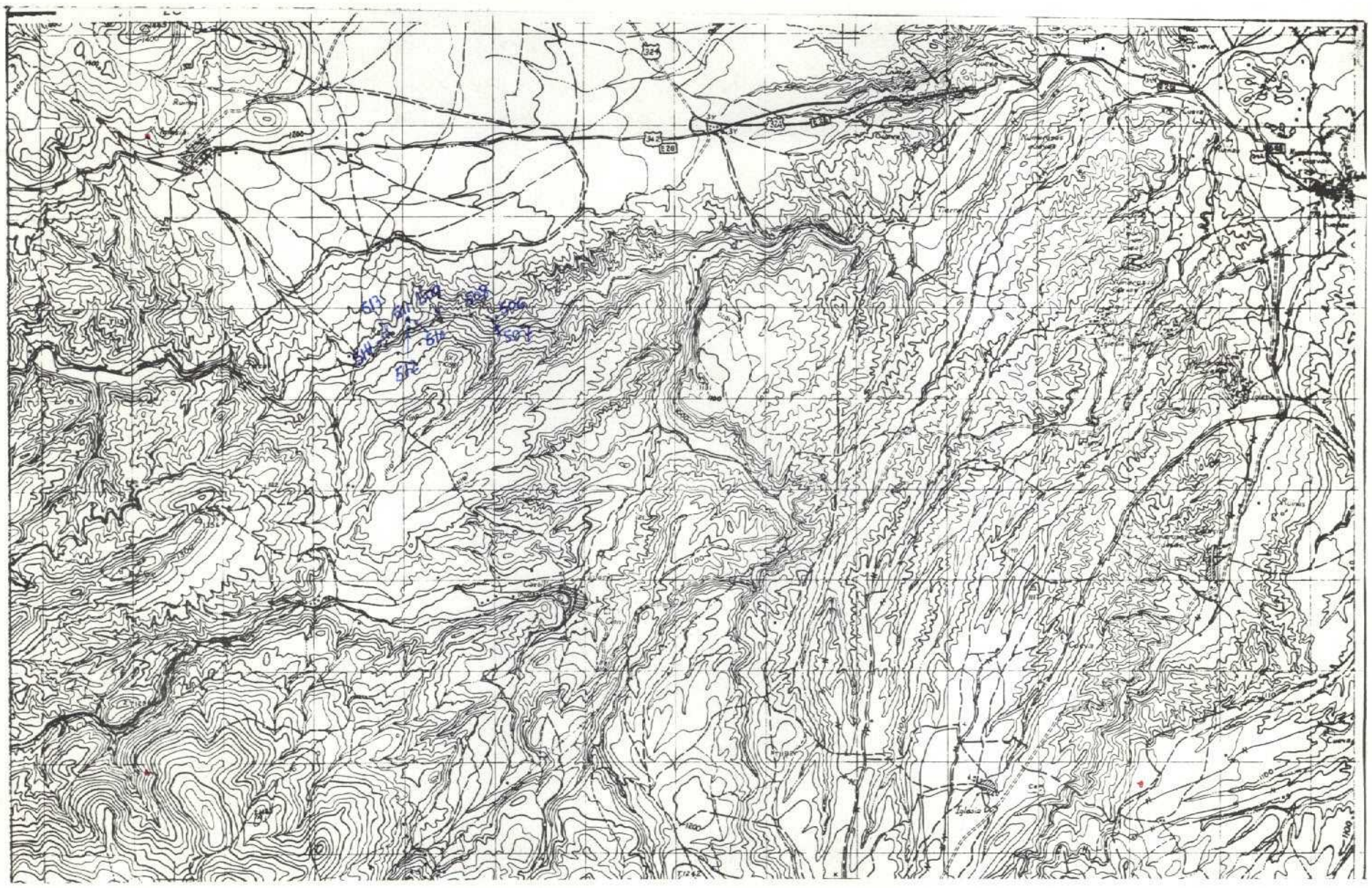

NUMERO DE LA HOJA 2041 CUADRANTE 4 1 / 3 2

176

DATOS A RELLENAR POR EL IGME							
Nº de la hoja 1:50.000				Cuadrante número	Nº del documento		
1	2	3	4	5	6	7	8	9
2	0	4	1	1	W	6	0	5

DATOS A RELLENAR POR EL CONSUL.			
CONSULT.		ESPECIAL QUE REAL. LA ESTAC.	
10	11	12	13
I	B	F	N

DATOS A RELLENAR POR EL IGME			
Recibido	Ref. Control	Perforado	Verificado
71 72 73 74 75 76	77 78 79 80		
0 3 0 9 7 4			

DATOS A RELLENAR POR EL CONSULTOR

| CON NUMEROS | | | | | | |

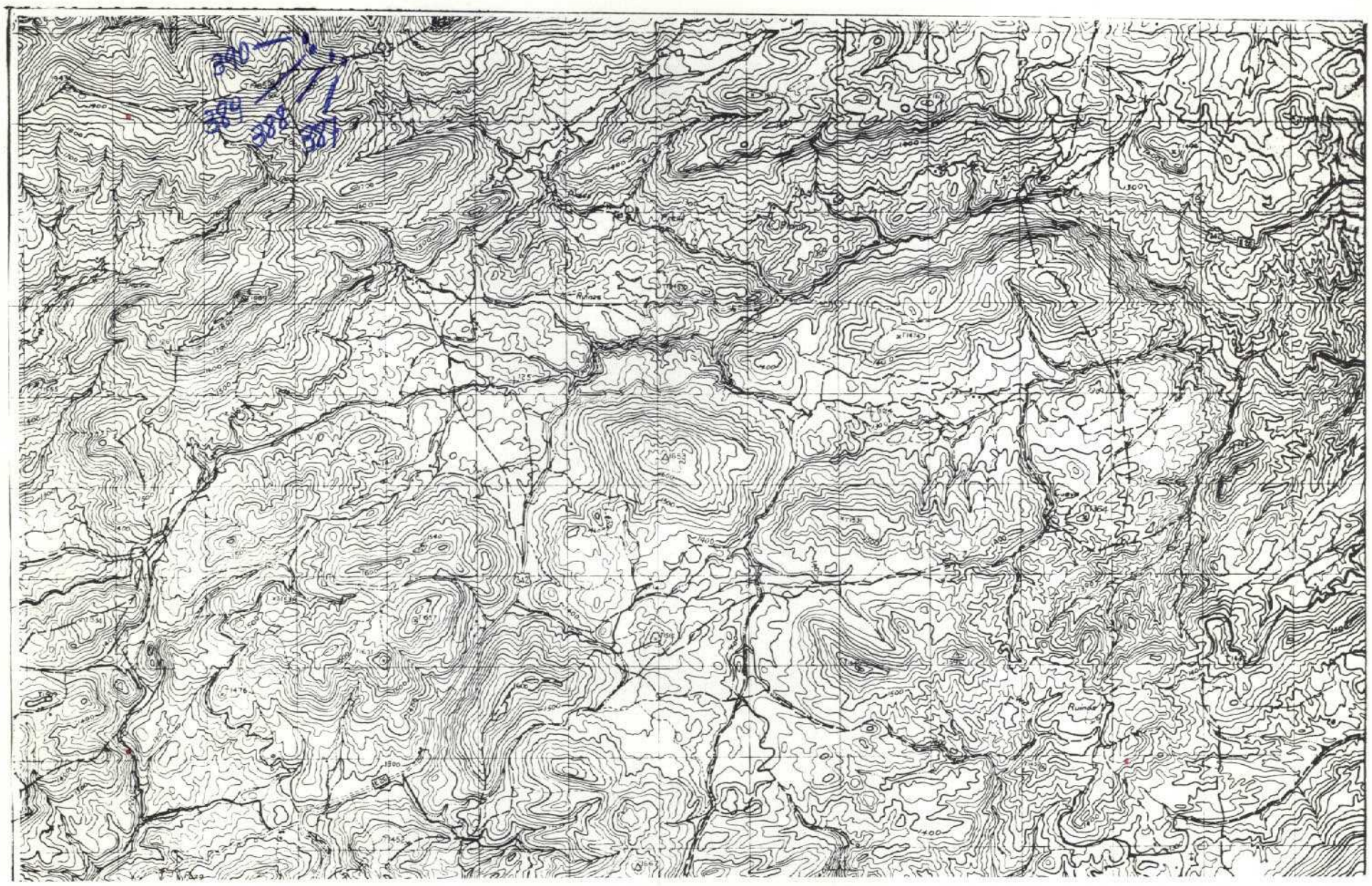

NUMERO DE LA HOJA 2041 CUADRANTE

4	1
3	2

188

4

DATOS A RELLENAR POR EL IGME								
Nº de la hoja 1:50.000				Cuadrante número	Nº del documento			
1	2	3	4	5	6	7	8	9
2	0	4	1	4	W	7	5	3

DATOS A RELLENAR POR EL CONSULT.			
CONSULT.		ESPECIAL QUE REALIZA ESTAC.	
10	11	12	13
1	B	F	N

DATOS A RELLENAR POR EL IGME											
Recibido						Ref. Control				Perforado	Verificado
71	72	73	74	75	76	77	78	79	80		
1	3	0	9	7	4						

DATOS A RELLENAR POR EL CONSULTOR

| CON NUMEROS | | | | | | | | | | | | CON UNOS EN CASO AFIRMATIVO | | | | | | | | | | | |

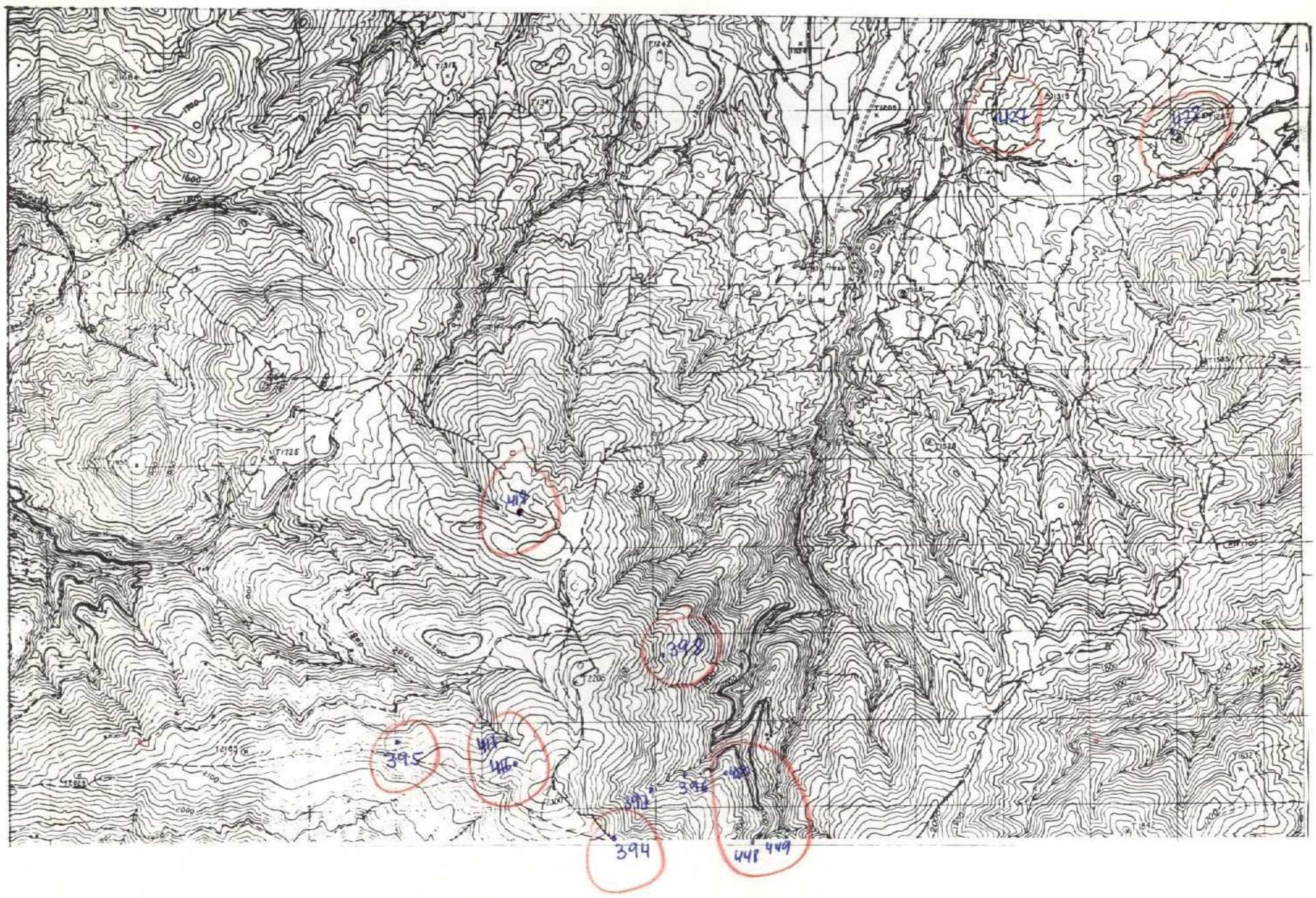

NUMERO DE LA HOJA 2041 CUADRANTE

4	1
3	2

11

225

DATOS A RELLENAR POR EL IGME								
Nº de la hoja 1:50.000				Cuadrante número	Nº del documento			
1	2	3	4	5	6	7	8	9
2	0	4	1	2	W	G	5	4

DATOS A RELLENAR POR EL CONSULTOR			
CONSULT		ESPECIAL QUE REAL LA ESTAC	
10	11	12	13
I	B	F	N

DATOS A RELLENAR POR EL IGME											
Recibido						Ref. Control				Perforado	Verificado
71	72	73	74	75	76	77	78	79	80		
1	1	1	1	7	4						

DATOS A RELLENAR POR EL CONSULTOR

CON NUMEROS							CON UNOS EN CASO AFIRMATIVO																																									
NUMERO DE LA ESTACION				Fecha			MEDICION				MUESTRAS											PUNTOS DE INTERES SINGULAR									TIPO DE TERR.						
				DIA	MES	AÑO	Rumbo	Buzamie	Croquis	Fotogra	Petro I y M	Macrop	Micropal	Sedimen	Rayos X	Espectro indicos	C 14	Analisis quimico termico diferenc	Microsos	Otras analisis		Mineralo	Tectóni	Paleont	Estratig	Litologi	Paleog	Hidroge	Economi	Formaci recientes	Plutoni	Metamór	Sedimen	Volcanic	Indifer.	
14	15	16	17	18	19	20	21	22	23	24	25	26	27	28	29	30	31	32	33	34	35	36	37	38	39	40	41	42	43	44	45	46	47	48	49	50	51	52
0	3	9	4											1																								
0	3	9	5											1																								
0	3	9	8											1																								
0	4	1	6											1																								
0	4	1	7											1																								
0	4	1	8											1																								
0	4	2	7											1																								
0	4	2	8											1																								
0	4	4	8											1																								
0	4	4	9											1																								
0	4	5	0											1																								

DATOS A RELLENAR POR EL CONSULTOR

CON NUMEROS							CON UNOS EN CASO AFIRMATIVO																																									
NUMERO DE LA ESTACION				Fecha			MEDICION				MUESTRAS											PUNTOS DE INTERES SINGUL									TIPO DE TERR.						
				DIA	MES	AÑO	Rumbo	Buzami	Croquis	Fotogra	Petro I y M	Macrop	Micropal	Sedimen	Rayos X	Espectro indicos	C 14	Analisis quimico termico diferenc	Microsos	Otras analisis		Mineralo	Tectóni	Paleont	Estratig	Litologi	Paleog	Hidroge	Economi	Formaci recientes	Plutoni	Metamór	Sedimen	Volcanic	Indifer.	
14	15	16	17	18	19	20	21	22	23	24	25	26	27	28	29	30	31	32	33	34	35	36	37	38	39	40	41	42	43	44	45	46	47	48	49	50	51	52

EL CONSULTOR – DEBERA MARCAR SOBRE EL MAPA: LAS ESTACIONES CON SU NUMERO DE REFERENCIA (EN AZUL) Y LOS CORTES REALIZADOS SOBRE EL TERRENO (EN ROJO).

PARA UN CONTROL CORRECTO DE LA MARCHA DEL TRABAJO DE CAMPO EL CONSULTOR DEBERA ENVIAR ENTRE LOS DIAS 1 al 7 y 15 al 22 DE CADA MES ESTAS HOJAS AL INSTITUTO GEOLOGICO Y MINERO DE ESPAÑA, DIVISION DE GEOLOGIA. C/ RIOS ROSAS, 23 – MADRID - 3.

EQUIPO DE RECEPCION DEL IGME

6-XI-74

EL CONSULTOR

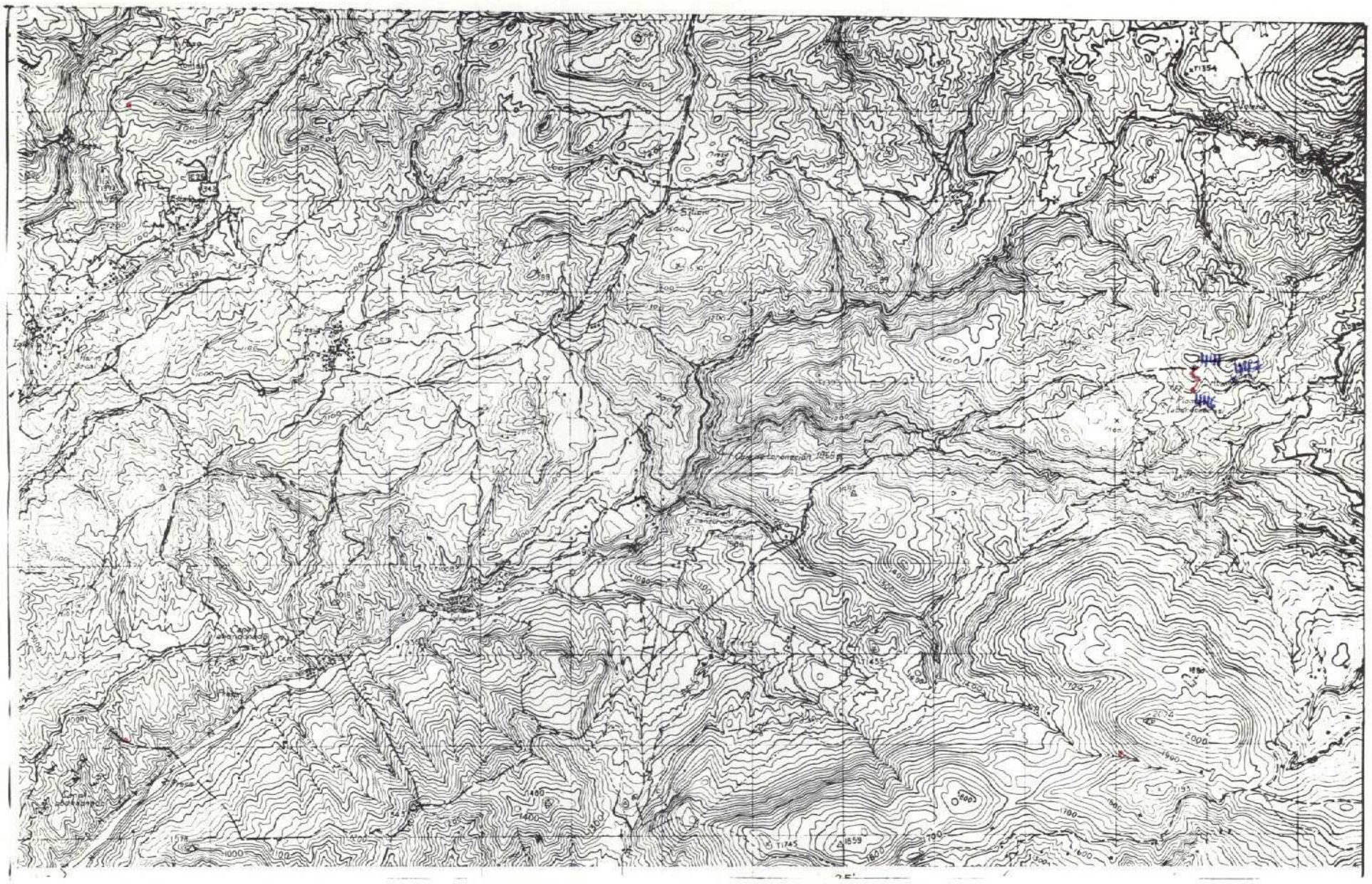

NUMERO DE LA HOJA 204/ CUADRANTE 4 | 1 / ~~3~~ | 2

7

226

DATOS A RELLENAR POR EL IGME								
Nº de la hoja 1:50.000				Cuadrante numero	Nº del documento			
1	2	3	4	5	6	7	8	9
2	0	4	1	3	W	7	1	3

DATOS A RELLENAR POR EL CONSUL.			
CONSULT		ESPECIAL QUE REAL LA ESTAC.	
10	11	12	13
I	B	F	N

DATOS A RELLENAR POR EL IGME													
Recibido						Ref. Control				Perforado		Verificado	
71	72	73	74	75	76	77	78	79	80				
1	1	1	1	7	4								

DATOS A RELLENAR POR EL CONSULTOR

| CON NUMEROS | | | | | | | | | | | | |

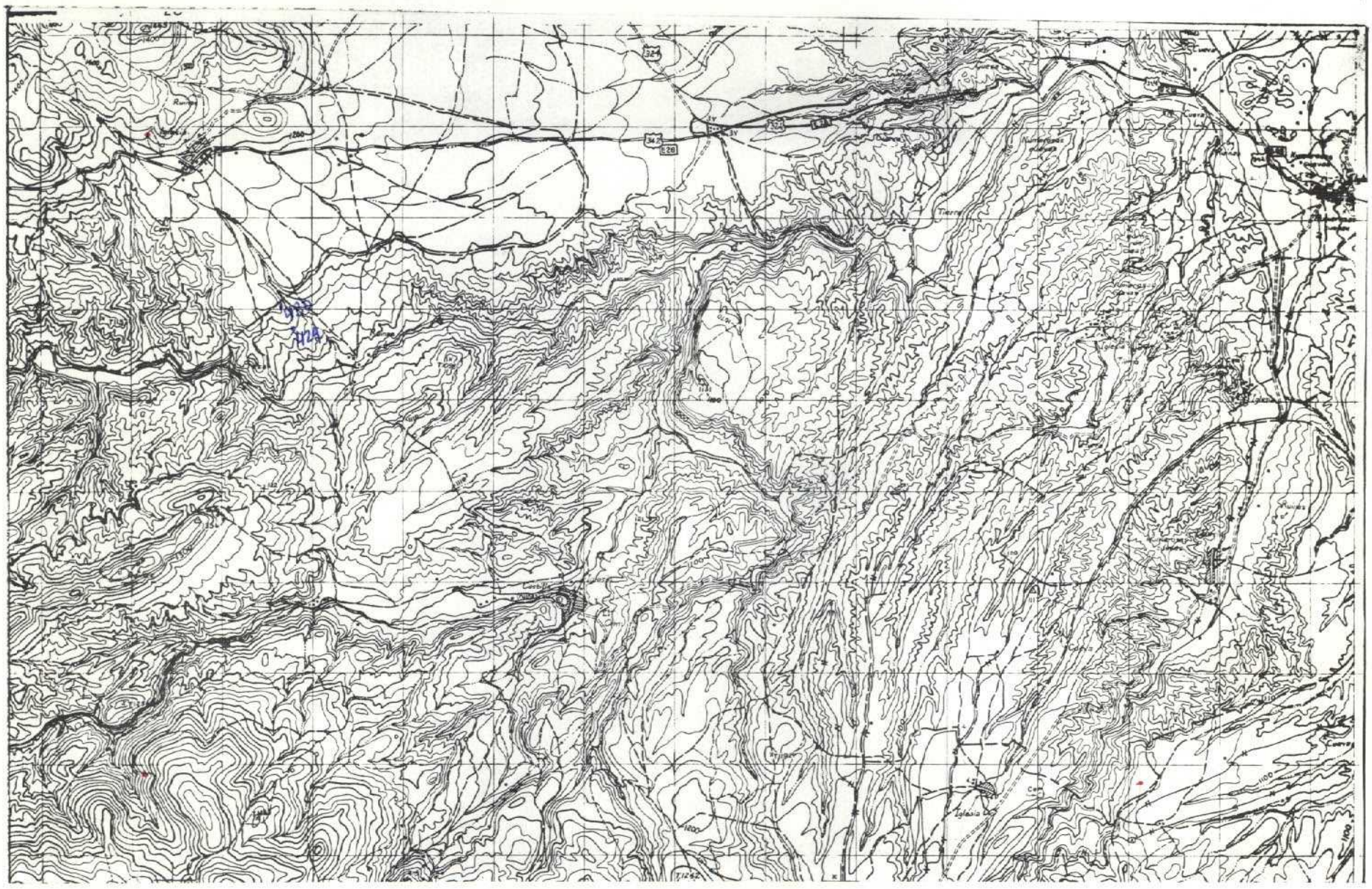

NUMERO DE LA HOJA 2041 CUADRANTE

4	/
3	2

227

DATOS A RELLENAR POR EL IGME								
Nº de la hoja 1:50.000				Cuadrante número	Nº del documento			
1	2	3	4	5	6	7	8	9
2	0	4	1	/	W	6	0	1

DATOS A RELLENAR POR EL CONSULT.		ESPECIAL QUE REALIZA LA ESTAC.	
10	11	12	13
I	B	F	N

DATOS A RELLENAR POR EL IGME										
Recibido						Ref. Control				Perforado	Verificado
71	72	73	74	75	76	77	78	79	80		
1	1	1	1	7	4						

DATOS A RELLENAR POR EL CONSULTOR

| CON NUMEROS | | | | | | | | | | | | CON UNOS EN CASO AFIRMATIVO | | | | | | | | | | | |

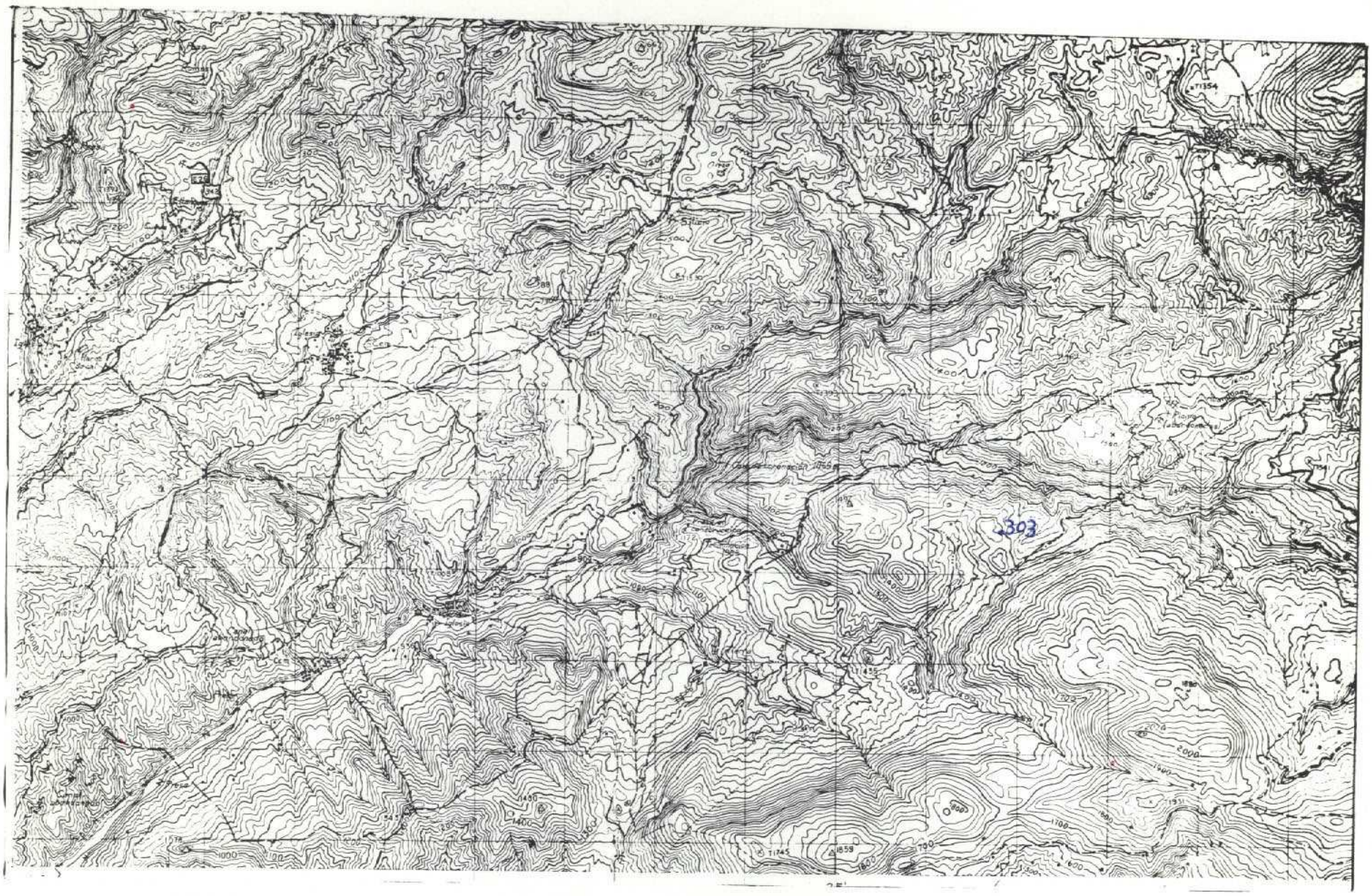

Lupeza

NUMERO DE LA HOJA 2041 CUADRANTE

4	1
~~3~~	2

228

DATOS A RELLENAR POR EL IGME								
Nº de la hoja 1:50.000				Cuadrante número	Nº del documento			
1	2	3	4	5	6	7	8	9
2	0	4	1	3	4	7	2	1

DATOS A RELLENAR POR EL CONSULT.			
CONSULT.		ESPECIAL QUE HEAL LA ESTAC.	
10	11	12	13
1	B	F	N

DATOS A RELLENAR POR EL IGME											
Recibido						Ref. Control				Perforado	Verificado
71	72	73	74	75	76	77	78	79	80		
1	1	1	1	7	4						

DATOS A RELLENAR POR EL CONSULTOR

| CON NUMEROS | | | | | | | | | CON UNOS EN CASO AFIRMATIVO | | | | | | | | | | |

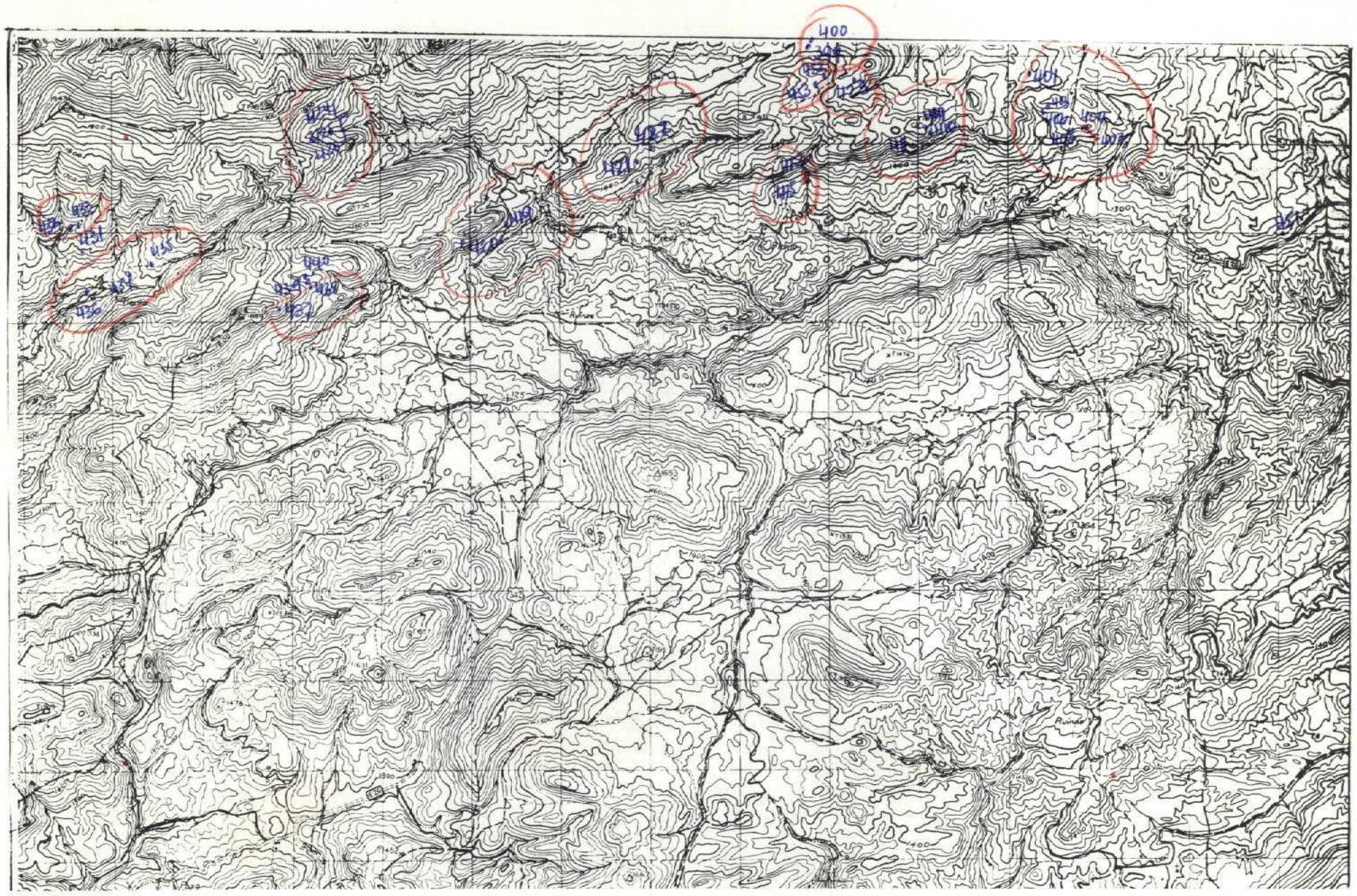

NUMERO DE LA HOJA 2041 CUADRANTE

4	1
3	2

34

229

DATOS A RELLENAR POR EL IGME								
Nº de la hoja 1:50.000				Cuadrante número	Nº del documento			
1	2	3	4	5	6	7	8	9
2	0	4	1	4	W	7	5	2

DATOS A RELLENAR POR EL CONSULTOR			
CONSULT.	ESPECIAL QUE REALIZA LA ESTAC.		
10	11	12	13
I	B	F	N

DATOS A RELLENAR POR EL IGME										
Recibido						Ref. Control				Perforado	Verificado
71	72	73	74	75	76	77	78	79	80		
1	1	1	1	7	4						

DATOS A RELLENAR POR EL CONSULTOR

| CON NUMEROS | | | | | | | CON UNOS EN CASO AFIRMATIVO | | | | | | | | | |

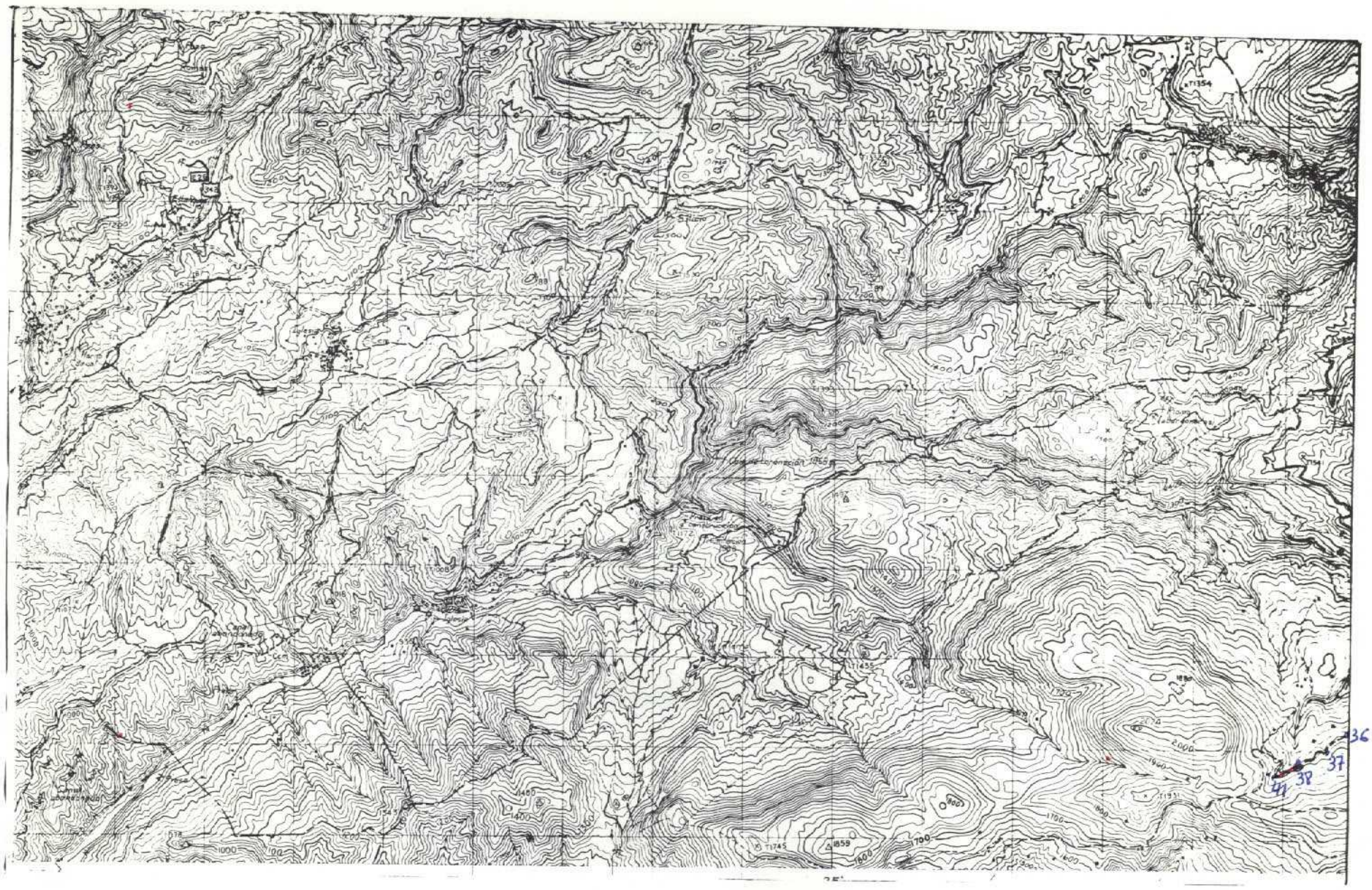

NUMERO DE LA HOJA 2041 CUADRANTE

4	1
~~3~~	2

6

230

DATOS A RELLENAR POR EL IGME								
Nº de la hoja 1:50.000				Cuadrante número	Nº del documento			
1	2	3	4	5	6	7	8	9
2	0	4	1	3	W	7	0	1

DATOS A RELLENAR POR EL CONSULT.		ESPECIAL QUE REALIZA LA ESTAC.	
10	11	12	13
1	B	V	6

DATOS A RELLENAR POR EL IGME											
Recibido						Ref. Control				Perforado	Verificado
71	72	73	74	75	76	77	78	79	80		
1	1	1	1	7	4						

DATOS A RELLENAR POR EL CONSULTOR

| CON NUMEROS | | | | | | | | | | | | CON UNOS EN CASO AFIRMATIVO | | | | | | | | | | | |

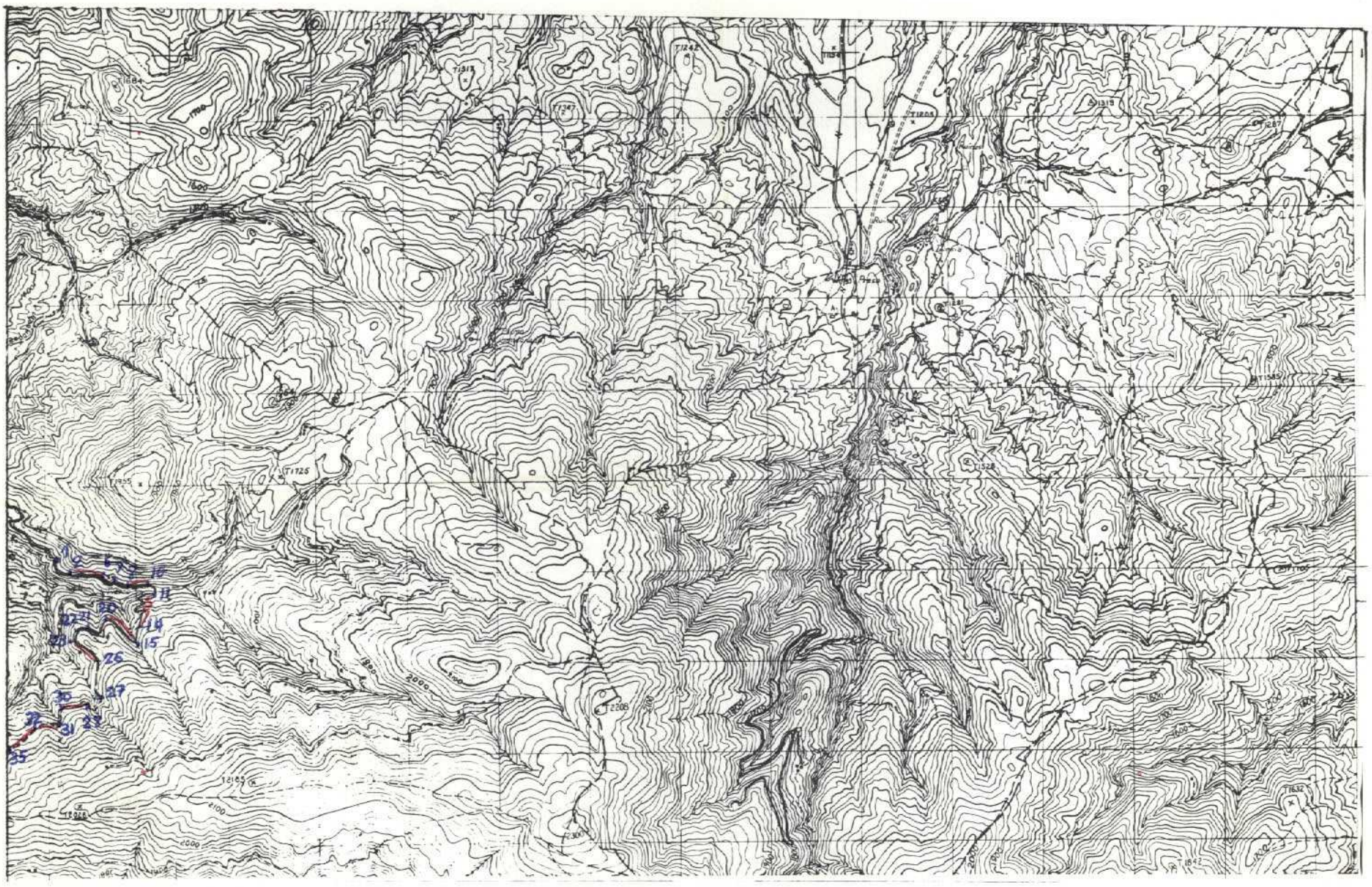

NUMERO DE LA HOJA 2041 CUADRANTE 4 | 1 / 3 | 2

231

DATOS A RELLENAR POR EL IGME	
Nº de la hoja 1:50.000 (1 2 3 4)	Nº del documento (5 6 7 8 9)
2041	2W669

DATOS A RELLE POR EL CONSUL			
CONSULT (10 11)	ESPECIAL QUE REAL LA ESTAC (12 13)		
BB	VG		

DATOS A RELLENAR POR EL IGME			
Recibido (71 72 73 74 75 76)	Ref. Control (77 78 79 80)	Perforado	Verificado
111174			

DATOS A RELLENAR POR EL CONSULTOR

CON NUMEROS: NUMERO DE LA ESTACION (14 15 16 17)	Fecha DIA (18 19)	Fecha MES (20 21)	Fecha AÑO (22 23)	MEDICION: Rumbo (24)	Buzamiento (25)	Croquis (26)	Fotogra. (27)	CON UNOS EN CASO AFIRMATIVO: Petro. y M. (28)	MUESTRAS: Macrop. (29)	Micropal. (30)	Sedimen. (31)	Rayos X (32)	Espectro. masas (33)	C 14 (34)	Análisis químico (35)	Análisis térmico diferencial (36)	Microsc. (37)	Otros análisis (38)	PUNTOS DE INTERES SINGULAR: Mineralo. (39)	Tectóni. (40)	Paleont. (41)	Estratig. (42)	Litologic. (43)	Paleogeo. (44)	Hidroge. (45)	Económ. (46)	Formaciones recientes (47)	TIPO DE TERR.: Plutóni. (48)	Metamór. (49)	Sedimen. (50)	Volcanic. (51)	Indifer. (52)
1001								1																								
1002								1																								
1003								1																								
1004								1																								
1005								1																								
1006								1																								
1007								1																								
1008								1																								
1009								1																								
1010								1																								
1011								1																								
1012								1																								
1013								1																								
1014								1																								
1015								1																								
1016								1																								
1017								1																								
1018								1																								
1019								1																								
1020								1																								
1021								1																								
1022								1																								
1023								1																								
1024								1																								
1025								1																								
1026								1																								
1027								1																								
1028								1																								
1029								1																								

DATOS A RELLENAR POR EL CONSULTOR

CON NUMEROS: NUMERO DE LA ESTACION (14 15 16 17)	Fecha DIA (18 19)	Fecha MES (20 21)	Fecha AÑO (22 23)	MEDICION: Rumbo (24)	Buzamiento (25)	Croquis (26)	Fotogra. (27)	CON UNOS EN CASO AFIRMATIVO: Petro. y M. (28)	MUESTRAS: Macrop. (29)	Micropal. (30)	Sedimen. (31)	Rayos X (32)	Espectro. masas (33)	C 14 (34)	Análisis químico (35)	Análisis térmico diferencial (36)	Microsc. (37)	Otros análisis (38)	PUNTOS DE INTERES SINGUL.: Mineralo. (39)	Tectóni. (40)	Paleont. (41)	Estratig. (42)	Litologic. (43)	Paleogeo. (44)	Hidroge. (45)	Económ. (46)	Formaciones recientes (47)	TIPO DE TERR.: Plutóni. (48)	Metamór. (49)	Sedime. (50)	Volcani. (51)	Indifer. (52)
1030								1																								
1031								1																								
1032								1																								
1033								1																								
1034								1																								
1035								1																								

EL CONSULTOR.– DEBERA MARCAR SOBRE EL MAPA: LAS ESTACIONES CON SU NUMERO DE REFERENCIA (EN AZUL) Y LOS CORTES REALIZADOS SOBRE EL TERRENO (EN ROJO)

PARA UN CONTROL CORRECTO DE LA MARCHA DEL TRABAJO DE CAMPO EL CONSULTOR DEBERA ENVIAR ENTRE LOS DIAS 1 al 7 y 15 al 22 DE CADA MES ESTAS HOJAS AL INSTITUTO GEOLOGICO Y MINERO DE ESPAÑA, DIVISION DE GEOLOGIA C/ RIOS ROSAS, 23 – MADRID - 3.

EQUIPO DE RECEPCION DEL IGME

6-XI-74

EL CONSULTOR

J. G. T

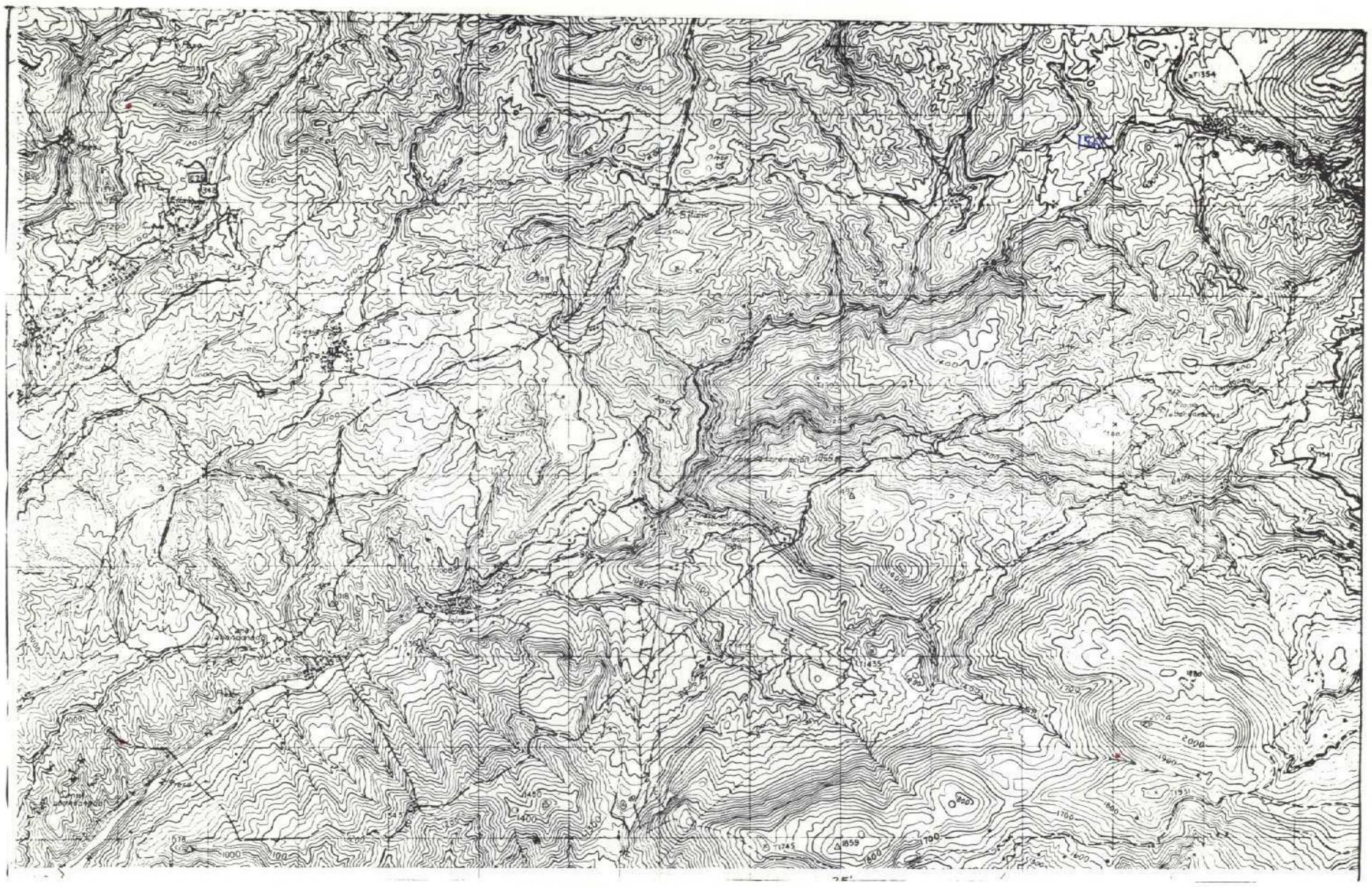

NUMERO DE LA HOJA 2041 CUADRANTE 4 | 1 / ~~3~~ 2

250

DATOS A RELLENAR POR EL IGME								
Nº de la hoja 1:50.000				Cuadrante número	Nº del documento			
1	2	3	4	5	6	7	8	9
2	0	4	1	3	W	7	1	0

DATOS A RELLE POR EL CONSUL		
CONSULT	ESPECIAL QUE REAL LA ESTAC	
10	11	12 13
I	B	F N

DATOS A RELLENAR POR EL IGME													
Recibido						Ref. Control				Perforado		Verificado	
71	72	73	74	75	76	77	78	79	80				
										74			

DATOS A RELLENAR POR EL CONSULTOR

| CON NUMEROS | | | | | | | | | | | | |



NUMERO DE LA HOJA 2041 CUADRANTE

1	2
3	2

251

DATOS A RELLENAR POR EL IGME								
Nº de la hoja 1:50.000				Cuadrante número	Nº del documento			
1	2	3	4	5	6	7	8	9
2	0	4	1	4	W	7	5	7

DATOS A RELLENAR POR EL CONSULT.			
CONSULT.		ESPECIAL QUE REALIZA LA ESTAC.	
10	11	12	13
I	B	F	N

DATOS A RELLENAR POR EL IGME											
Recibido						Ref. Control				Perforado	Verificado
71	72	73	74	75	76	77	78	79	80		

DATOS A RELLENAR POR EL CONSULTOR

| CON NUMEROS | | | | | | | | | | | | CON UNOS EN CASO AFIRMATIVO | | | | | | | | | | | |

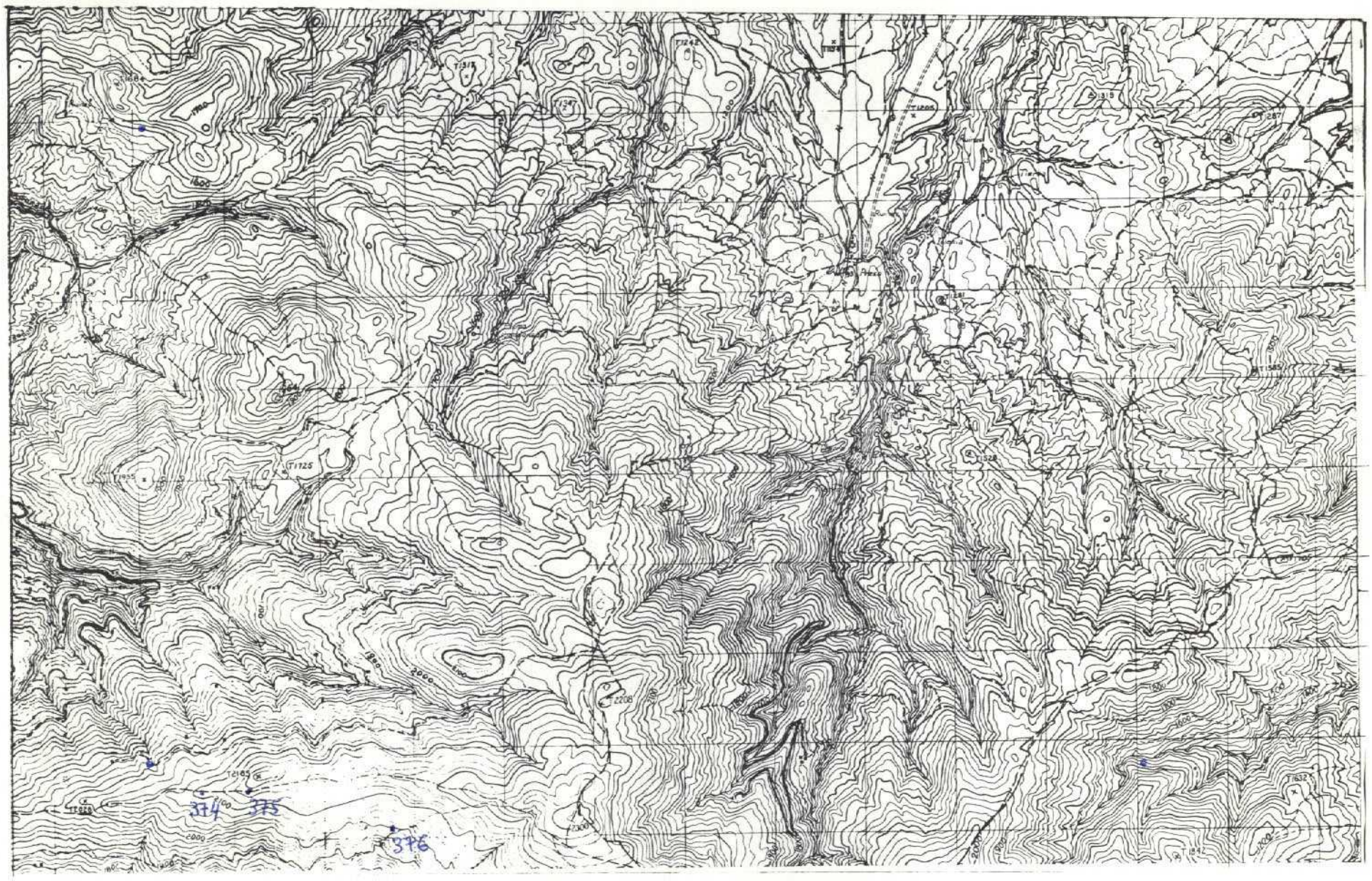

NUMERO DE LA HOJA 2041 CUADRANTE 4 | 1 / 3 | 2

253

DATOS A RELLENAR POR EL IGME								
Nº de la hoja 1:50.000				Cuadrante número	Nº del documento			
1	2	3	4	5	6	7	8	9
2	0	4	1	2	W	6	5	5

DATOS A RELLENAR POR EL CONSULTOR			
CONSULT.		ESPECIAL QUE REALIZA LA ESTAC.	
10	11	12	13
T	B	F	N

DATOS A RELLENAR POR EL IGME											
Recibido						Ref. Control				Perforado	Verificado
71	72	73	74	75	76	77	78	79	80		

DATOS A RELLENAR POR EL CONSULTOR

| CON NUMEROS | | | | | | | | | | |