

12-41-AD-TT-301

Las margas verdes del transito Andaluciense-Plioceno, concordantes sobre las calcarenitas andalucienses.

NO CORTE LOS NEGATIVOS + PIX + NO CORTE LOS NEGATIVOS + PIX + NO CORTE LOS NEGATIVOS + PIX

21002



12-41-AD-TT-302

La Corchuela, alternancia de margas, areniscas y arenas, que hemos considerado como paso lateral de las calcarenitas.



12-41-AD-TT-303

Cantera de Dos Hermanas, intercalaciones de margas verdes en las calcarenitas.

12-41-AD-TT-304

Vista de detalle de las margas verdes con calcarenita re-sedimentada.



12-41-AD-TT-305

Los dos paquetes de marga verde separados por un banco de arenisca.







12-41-AD-TT-306

Cantera en calcarenitas, cerca de Alcalá de Guadaira.





12-41-AD-TT-307

Calcarenitas en la Autopista Sevilla-Cádiz a la altura de Dos Hermanas.





12-41-AD-TT-308

Calcarenitas en el borde de la marisma, cerca de Los Palacios y Villafranca.





12-41-AD-TT-309

Margas verdes pliocenas, sobre las calcarenitas, en una cantera hoy rellenada y denominada "Fábrica de aceitunas" en Dos Hermanas.

12-41-AD-TT-310

Limos amarillos, recubiertos por arenas basales coluvionadas.





12-41-AD-TT-311

Zona de paso lateral calcarenitas-limos - amarillos.









12-41-AD-TT-312

Detalle del paso lateral calcarenitas-limos amarillos.





12-41-AD-TT-313

Limos amarillos recubiertos por arenas Basales coluvionadas.





12-41-AD-TT-314

El tramo de alternancias con una curiosa facies de playa y estratificación cruzada.

12-41-AD-TT-315

Limos arenosos y margas del tramo de alternancias.







12-41-AD-TT-316

Margas del tramo de alternancias, con gran cantidad de restos piritizados de plantas terrestres.



12-41-AD-TT-317

El tramo de alternancias en Coria del Río, recubierto discordantemente por las Arenas Basales y la Formación Roja.





12-41-AD-TT-318

Pasadas de margas verdes en el límite entre las arenas Basales y la Formación Roja.





12-41-AD-TT-319

Detalle de las margas verdes en el paso Arenas Basales-Formación Roja.









12-41-AD-TT-320

Panorámica del glacis que llega hasta la marisma.





12-41-AD-TT-321

El escarpe de tramo de alternancias y limos amarillos en Coria del Río.

12-41-AD-TT-322

La Formación Roja.







12-41-AD-TT-323

La terraza baja de limos y arcillas escavada para la realización del canal Sevilla-Bonanza.





12-41-AD-TT-324

La terraza Baja del Río Guadalquivir.





12-41-AD-TT-325

Vista de la marisma intermedia.





12-41-AD-TT-326

Vista de la marisma intermedia.