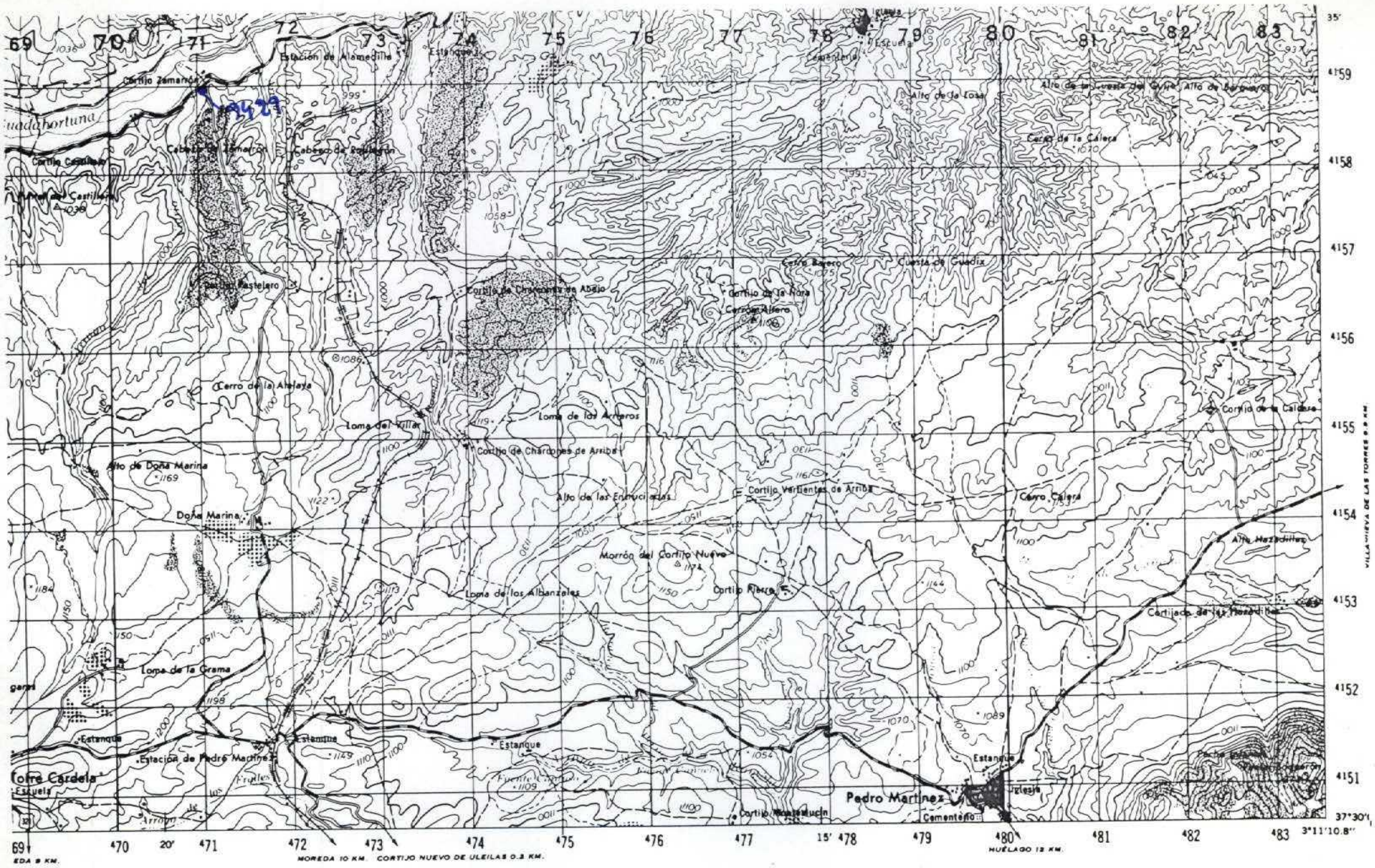

NUMERO DE LA HOJA 20-39 CUADRANTE

4	1
3	~~2~~

DATOS A RELLENAR POR EL IGME		
Nº de la hoja 1:50.000	Cuadrante número	Nº del documento
20392		

DATOS A RELLENAR POR EL CONSULTOR			
CONSULT	ESPECIAL	QUE REAL	LA ESTAC
Y	P	F	L

DATOS A RELLENAR POR EL IGME			
Recibido	Ref. Control	Perforado	Verificado

DATOS A RELLENAR POR EL CONSULTOR

NUMERO DE LA ESTACION	Fotografía	MUESTRAS: Petro l. y M.	Macrop.	Micropal.	Sedimen.	Rayos X	Espectro. masas	C 14	Análisis químico	Térmico diferen.	Microso	Otros análisis
9429	/											

NUMERO DE LA ESTACION	Fotografía	MUESTRAS: Petro l. y M.	Macrop.	Micropal.	Sedimen.	Rayos X	Espectro. masas	C 14	Análisis químico	Térmico diferen.	Microso	Otros análisis

DATOS A RELLENAR POR EL CONSULTOR

NUMERO DE LA ESTACION	Fotografía	MUESTRAS: Petro l. y M.	Macrop.	Micropal.	Sedimen.	Rayos X	Espectro. masas	C 14	Análisis químico	Térmico diferen.	Microso	Otros análisis

NUMERO DE LA ESTACION	Fotografía	MUESTRAS: Petro l. y M.	Macrop.	Micropal.	Sedimen.	Rayos X	Espectro. masas	C 14	Análisis químico	Térmico diferen.	Microso	Otros análisis

EL CONSULTOR DEBERA MARCAR SOBRE EL MAPA LAS ESTACIONES CON SU NUMERO DE REFERENCIA (EN AZUL) Y LOS CORTES REALIZADOS SOBRE EL TERRENO (EN ROJO).
PARA UN CONTROL CORRECTO DE LA MARCHA DEL TRABAJO DE CAMPO EL CONSULTOR DEBERA ENVIAR ENTRE LOS DIAS 1 al 7 y 15 al 22 DE CADA MES ESTAS HOJAS AL INSTITUTO GEOLOGICO Y MINERO DE ESPAÑA DIVISION DE GEOLOGIA C/ RIOS ROSAS, 23 - MADRID - 3

Recibido I.G.M.E. el .....
El Supervisor

Enviado el 6-7-88
El Consultor

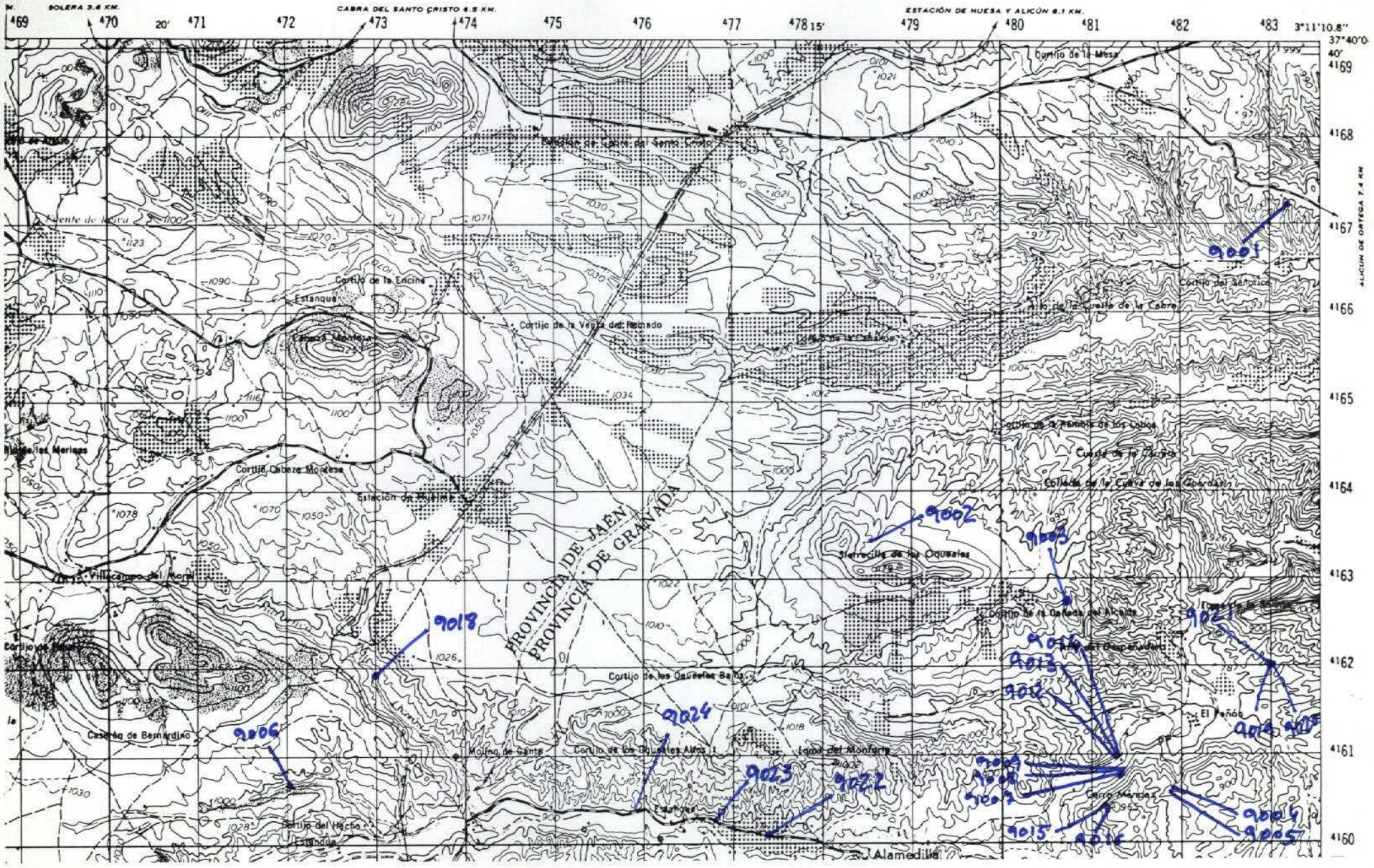

NUMERO DE LA HOJA 20-39 CUADRANTE 4 1 3 2

DATOS A RELLENAR POR EL IGME		
Nº de la hoja 1:50.000	Cuadrante número	Nº del documento
2039	1	

DATOS A RELLENAR POR EL CONSULTOR			
CONSULT	ESPECIAL	QUE REAL	LA ESTAC
Y	P	F	L

DATOS A RELLENAR POR EL IGME			
Recibido	Ref. Control	Perforado	Verificado

DATOS A RELLENAR POR EL CONSULTOR

NUMERO DE LA ESTACION	Fotografía	Muestras: Petro l.y M.	Macrop.	Micropal.	Sedimen.	Rayos X	Espectro. masas	C 14	Análisis químico	Térmico diferen.	Microso	Otros análisis
9023		/										
9024		/										

DATOS A RELLENAR POR EL CONSULTOR

NUMERO DE LA ESTACION	Fotografía	Muestras: Petro l.y M.	Macrop.	Micropal.	Sedimen.	Rayos X	Espectro. masas	C 14	Análisis químico	Térmico diferen.	Microso	Otros análisis
9001				/								
9002				/								
9003				/								
9004				/								
9005				/								
9006				/								
9007				/								
9008				/								
9009				/								
9012				/								
9013				/								
9014				/								
9015				/								
9016				/								
9018				/								
9019				/								
9020				/								
9021		/								/		
9022		/								/		

EL CONSULTOR DEBERA MARCAR SOBRE EL MAPA LAS ESTACIONES CON SU NUMERO DE REFERENCIA (EN AZUL) Y LOS CORTES REALIZADOS SOBRE EL TERRENO (EN ROJO)

PARA UN CONTROL CORRECTO DE LA MARCHA DEL TRABAJO DE CAMPO EL CONSULTOR DEBERA ENVIAR ENTRE LOS DIAS 1 al 7 y 15 al 22 DE CADA MES ESTAS HOJAS AL INSTITUTO GEOLOGICO Y MINERO DE ESPAÑA, DIVISION DE GEOLOGIA C/ RIOS ROSAS, 23 - MADRID - 3

Recibido I.G.M.E. el .....

El Supervisor

Enviado el 1 Junio 88

El Consultor

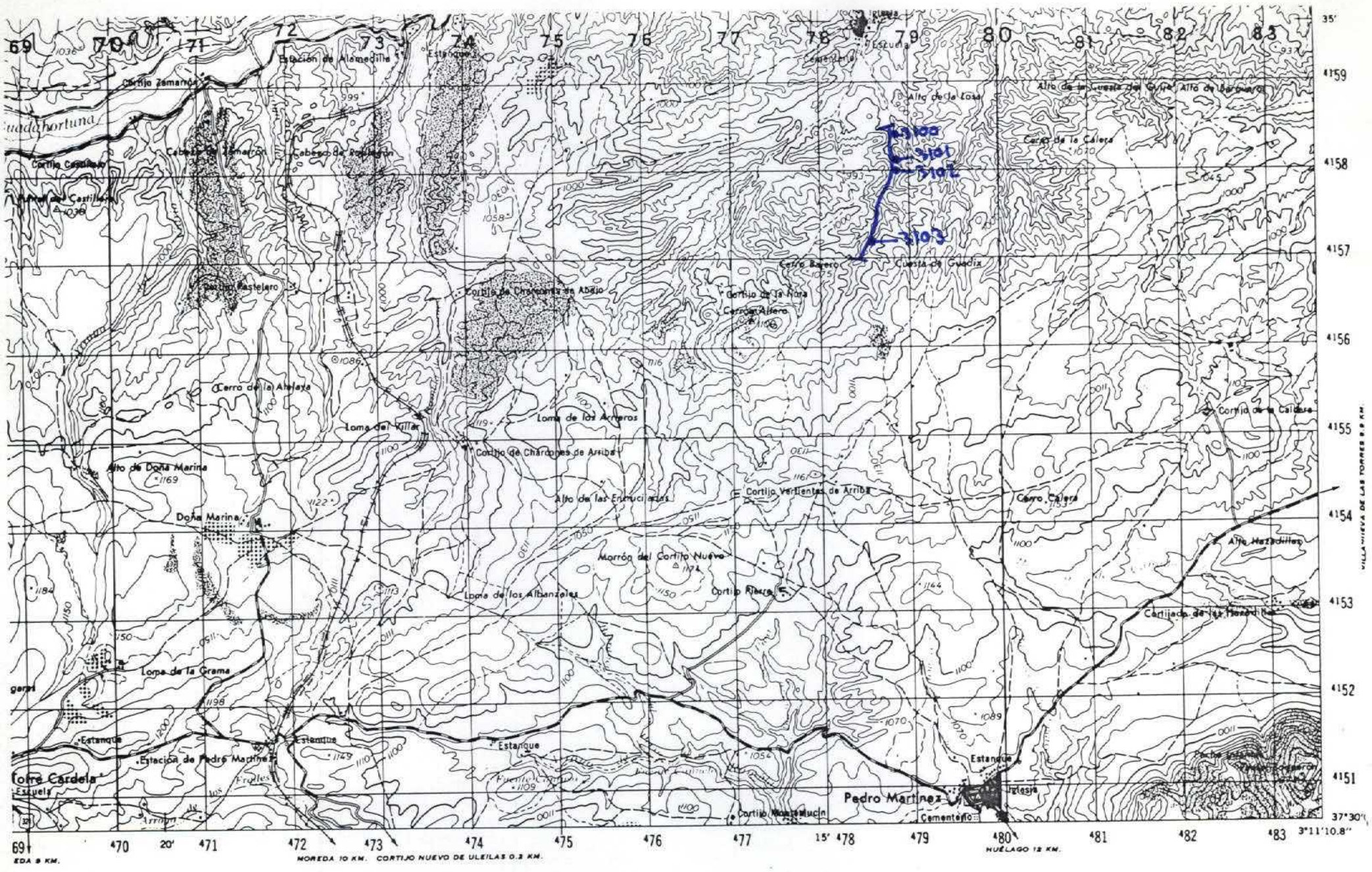

NUMERO DE LA HOJA 20-39 CUADRANTE 4 | 1 / 3 | 2

DATOS A RELLENAR POR EL IGME		
Nº de la hoja 1:50.000	Cuadrante número	Nº del documento
2039	2	

DATOS A RELLENAR POR EL CONSULTOR			
CONSULTOR	ESPECIAL	QUE REAL	A ESTAC
Y	P	A	D

DATOS A RELLENAR POR EL IGME			
Recibido	Ref. Control	Perforado	Verificado

DATOS A RELLENAR POR EL CONSULTOR

NUMERO DE LA ESTACION	Fotografía	MUESTRAS: Petro L y M.	Macrop.	Micropal.	Sedimen.	Rayos X	Espectro masas	C 14	Análisis químico	Térmico diferen.	Microso	Otros análisis
3100				/								
3101				/								
3102				/								
3103				/								

NUMERO DE LA ESTACION	Fotografía	MUESTRAS: Petro L y M.	Macrop.	Micropal.	Sedimen.	Rayos X	Espectro masas	C 14	Análisis químico	Térmico diferen.	Microso	Otros análisis

NUMERO DE LA ESTACION	Fotografía	MUESTRAS: Petro L y M.	Macrop.	Micropal.	Sedimen.	Rayos X	Espectro masas	C 14	Análisis químico	Térmico diferen.	Microso	Otros análisis

NUMERO DE LA ESTACION	Fotografía	MUESTRAS: Petro L y M.	Macrop.	Micropal.	Sedimen.	Rayos X	Espectro masas	C 14	Análisis químico	Térmico diferen.	Microso	Otros análisis

EL CONSULTOR DEBERA MARCAR SOBRE EL MAPA LAS ESTACIONES CON SU NUMERO DE REFERENCIA (EN AZUL) Y LOS CORTES REALIZADOS SOBRE EL TERRENO (EN ROJO).
PARA UN CONTROL CORRECTO DE LA MARCHA DEL TRABAJO DE CAMPO EL CONSULTOR DEBERA ENVIAR ENTRE LOS DIAS 1 al 7 y 15 al 22 DE CADA MES ESTAS HOJAS AL INSTITUTO GEOLOGICO Y MINERO DE ESPAÑA. DIVISION DE GEOLOGIA C/ RIOS ROSAS, 23 – MADRID - 3

Recibido I.G.M.E. el .....
El Supervisor

Enviado el 1-6-88
El Consultor

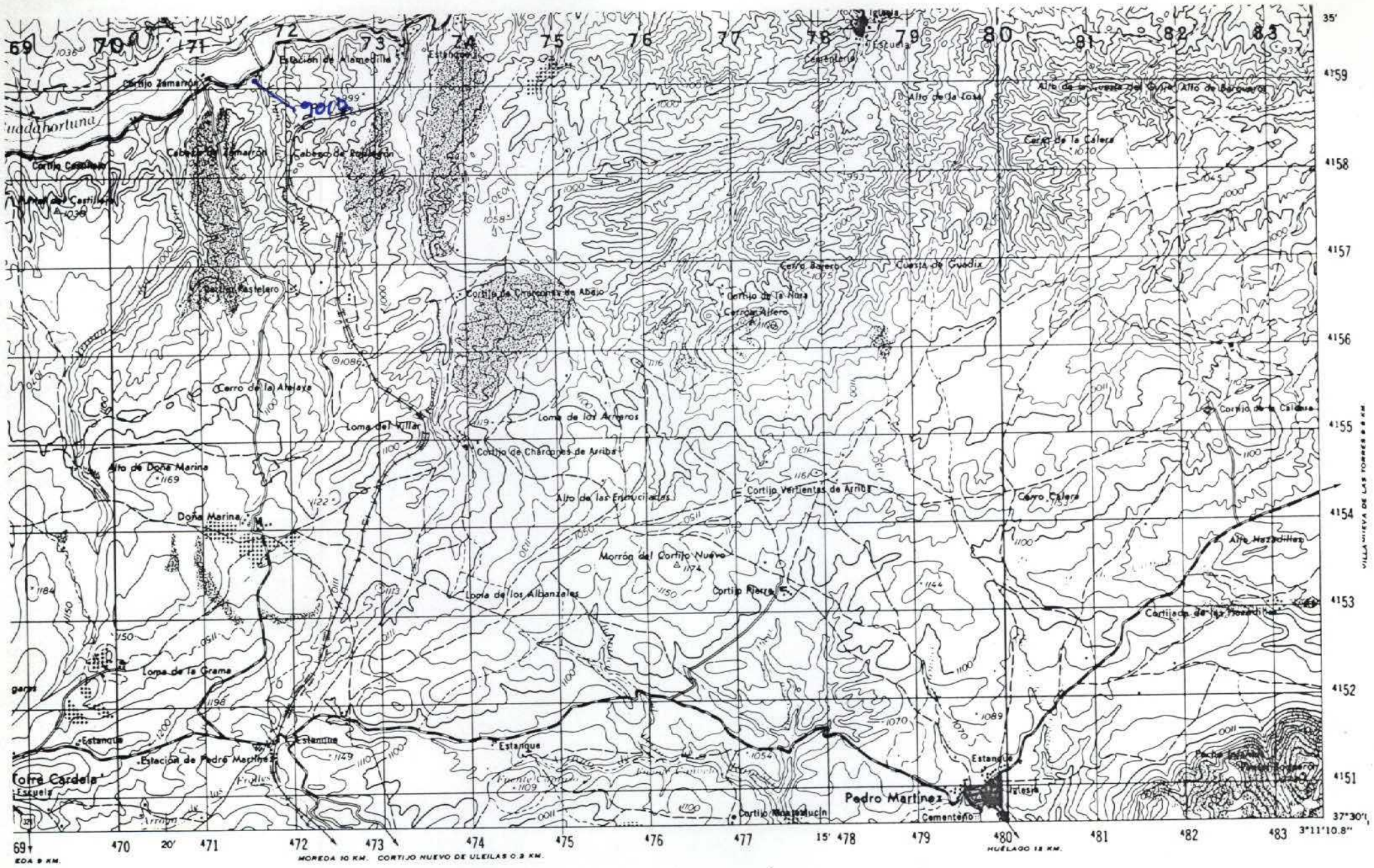

NUMERO DE LA HOJA 20-39 CUADRANTE 4 1 3 2

DATOS A RELLENAR POR EL IGME		
Nº de la hoja 1:50.000	Cuadrante número	Nº del documento
2039	2	

DATOS A RELLENAR POR EL CONSULTOR			
CONSULTOR	ESPECIAL	QUE REALIZA	LA ESTAC.
Y	P	F	L

DATOS A RELLENAR POR EL IGME			
Recibido	Ref. Control	Perforado	Verificado

DATOS A RELLENAR POR EL CONSULTOR

NUMERO DE LA ESTACION	Fotografía	MUESTRAS: Petro LyM	Macrop.	Micropal.	Sedimen.	Rayos X	Espectro Masas	C 14	Análisis químico	Térmico diferen.	Microso	Otros análisis
9017				✓								

NUMERO DE LA ESTACION	Fotografía	MUESTRAS: Petro LyM	Macrop.	Micropal.	Sedimen.	Rayos X	Espectro. masas	C 14	Análisis químico	Térmico diferen.	Microso	Otros análisis

DATOS A RELLENAR POR EL CONSULTOR

NUMERO DE LA ESTACION	Fotografía	MUESTRAS: Petro LyM	Macrop.	Micropal.	Sedimen.	Rayos X	Espectro masas	C 14	Análisis químico	Térmico diferen.	Microso	Otros análisis

NUMERO DE LA ESTACION	Fotografía	MUESTRAS: Petro LyM	Macrop.	Micropal.	Sedimen.	Rayos X	Espectro. masas	C 14	Análisis químico	Térmico diferen.	Microso	Otros análisis

EL CONSULTOR DEBERA MARCAR SOBRE EL MAPA, LAS ESTACIONES CON SU NUMERO DE REFERENCIA (EN AZUL) Y LOS CORTES REALIZADOS SOBRE EL TERRENO (EN ROJO).
PARA UN CONTROL CORRECTO DE LA MARCHA DEL TRABAJO DE CAMPO EL CONSULTOR DEBERA ENVIAR ENTRE LOS DIAS 1 al 7 y 15 al 22 DE CADA MES ESTAS HOJAS AL INSTITUTO GEOLOGICO Y MINERO DE ESPAÑA, DIVISION DE GEOLOGIA, C/ RIOS ROSAS, 23 - MADRID - 3.

Recibido I.G.M.E. el ..... Enviado el 1 Junio 88

El Supervisor

El Consultor

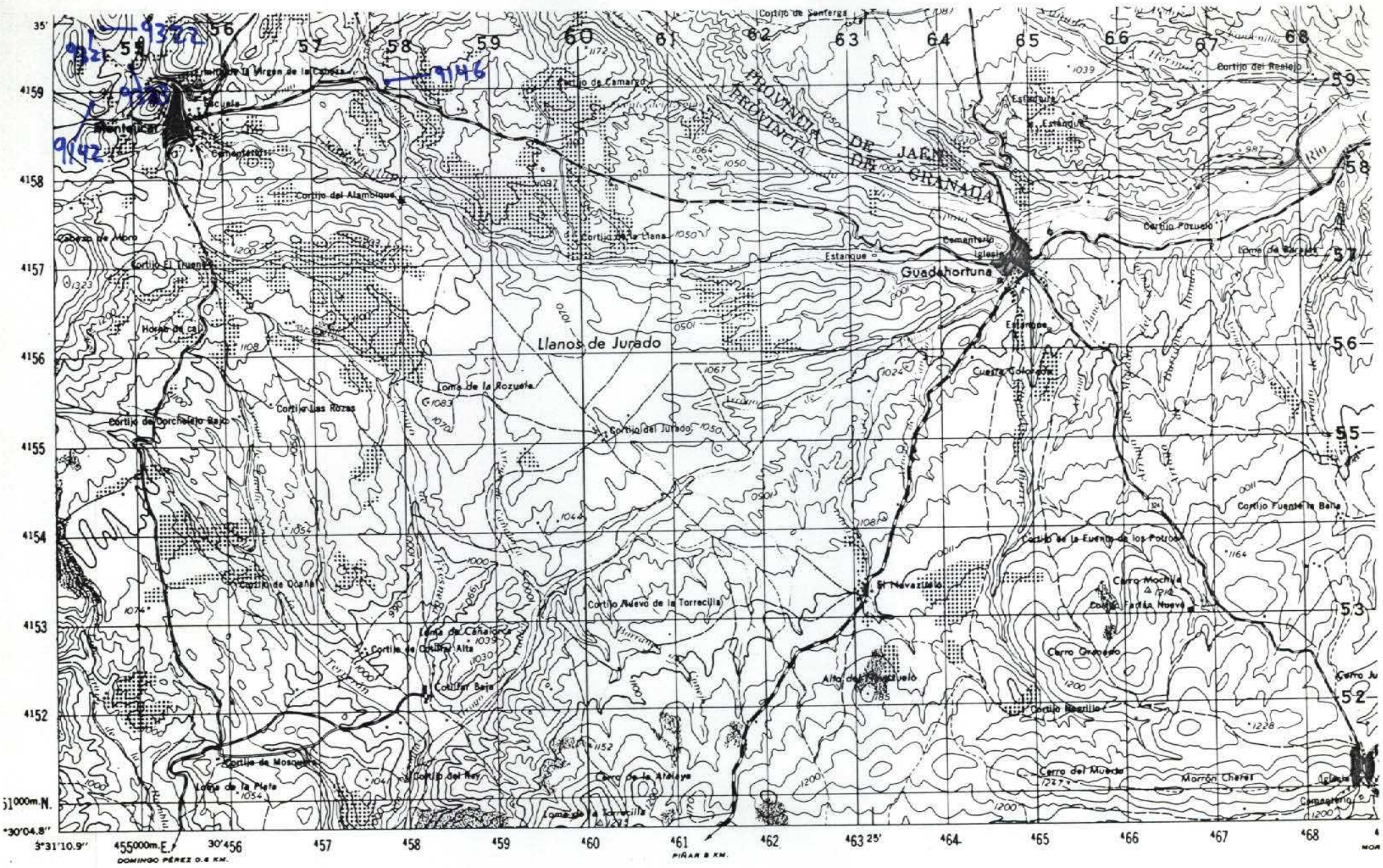

NUMERO DE LA HOJA 20-39 CUADRANTE 4 | 1 / 3 | 2

DATOS A RELLENAR POR EL IGME		
Nº de la hoja 1:50.000	Cuadrante número	Nº del documento
20393	3	

DATOS A RELLENAR POR EL CONSULTOR			
CONSULTOR	ESPECIAL	QUE REALIZA	LA ESTACION
Y	P	E	A

DATOS A RELLENAR POR EL IGME			
Recibido	Ref. Control	Perforado	Verificado

DATOS A RELLENAR POR EL CONSULTOR

NUMERO DE LA ESTACION	Fotografía	MUESTRAS: Petro l.y M.	Macrop.	Micropal.	Sedimen.	Rayos X	Espectro. masas	C 14	Análisis químico	Térmico diferen.	Microso	Otros análisis
9142				/								
9146				/								
9321				/								
9322				/								
9323				/								

NUMERO DE LA ESTACION	Fotografía	MUESTRAS: Petro l.y M.	Macrop.	Micropal.	Sedimen.	Rayos X	Espectro. masas	C 14	Análisis químico	Térmico diferen.	Microso	Otros análisis

DATOS A RELLENAR POR EL CONSULTOR

NUMERO DE LA ESTACION	Fotografía	MUESTRAS: Petro l.y M.	Macrop.	Micropal.	Sedimen.	Rayos X	Espectro. masas	C 14	Análisis químico	Térmico diferen.	Microso	Otros análisis

NUMERO DE LA ESTACION	Fotografía	MUESTRAS: Petro l.y M.	Macrop.	Micropal.	Sedimen.	Rayos X	Espectro. masas	C 14	Análisis químico	Térmico diferen.	Microso	Otros análisis

EL CONSULTOR DEBERA MARCAR SOBRE EL MAPA LAS ESTACIONES CON SU NUMERO DE REFERENCIA (EN AZUL) Y LOS CORTES REALIZADOS SOBRE EL TERRENO (EN ROJO).
PARA UN CONTROL CORRECTO DE LA MARCHA DEL TRABAJO DE CAMPO EL CONSULTOR DEBERA ENVIAR ENTRE LOS DIAS 1 al 7 y 15 al 22 DE CADA MES ESTAS HOJAS AL INSTITUTO GEOLOGICO Y MINERO DE ESPAÑA. DIVISION DE GEOLOGIA C/ RIOS ROSAS, 23 - MADRID - 3

Recibido I.G.M.E. el .....
El Supervisor

Enviado el 6 de Julio de 1988
El Consultor
A. Ente

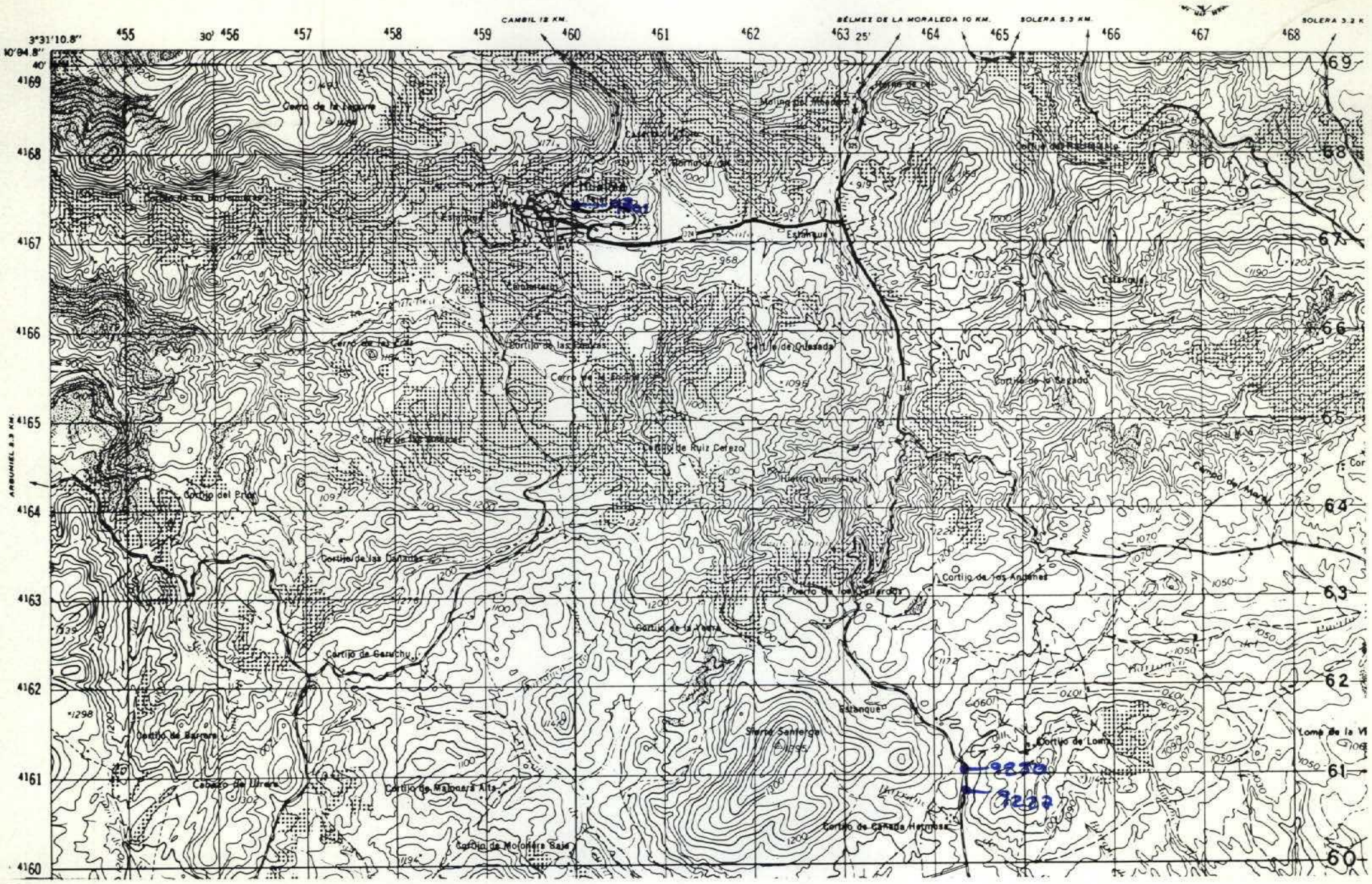

NUMERO DE LA HOJA 20-39 CUADRANTE 1 2 3 2

| DATOS A RELLENAR POR EL IGME | | |

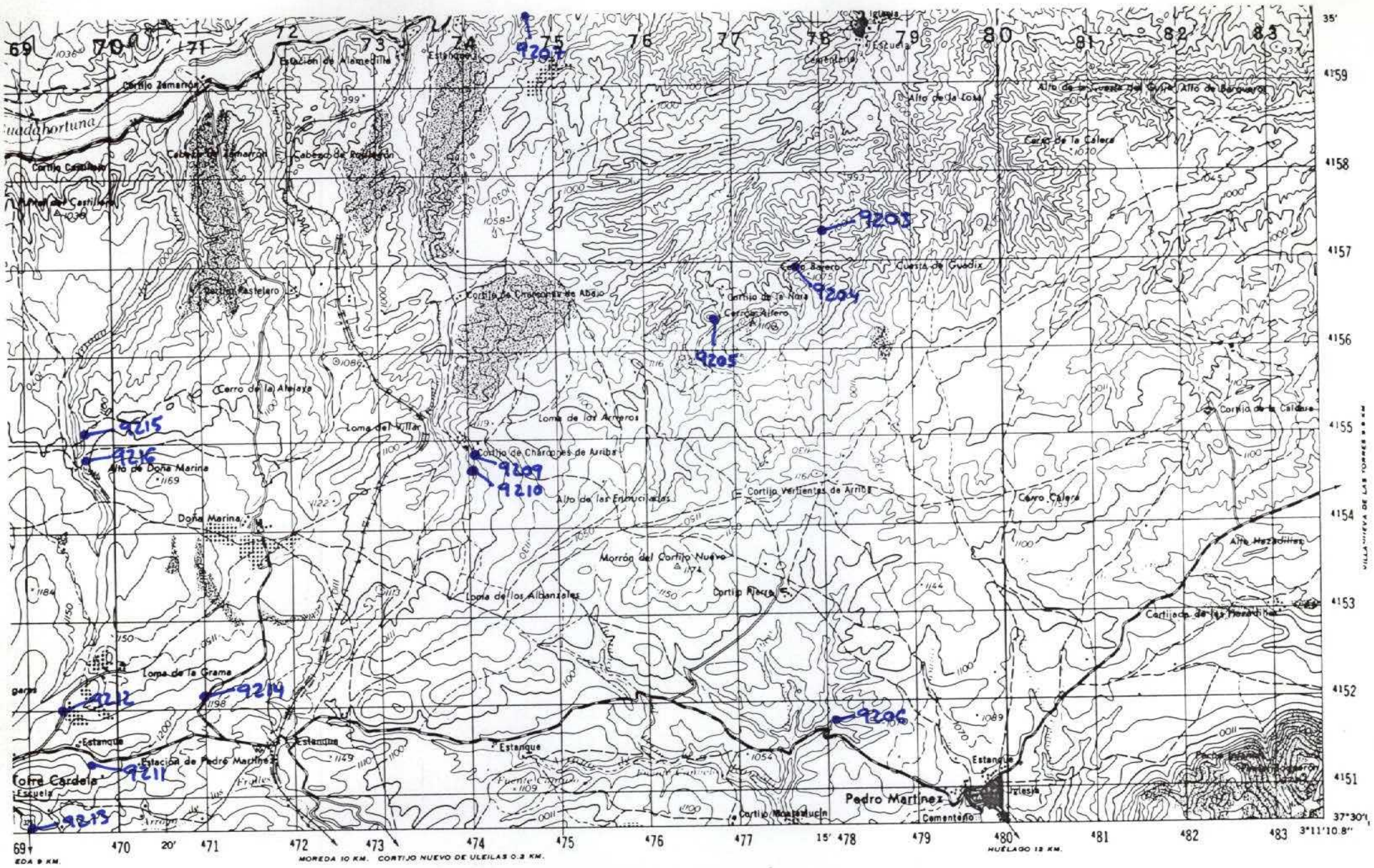

NUMERO DE LA HOJA 20-39 CUADRANTE 4 | 1 / 3 | 2

DATOS A RELLENAR POR EL IGME			
Nº de la hoja 1:50.000	Cuadrante número	Nº del documento	
20392			

DATOS A RELLENAR POR EL CONSULTOR			
CONSULT.	ESPECIAL QUE REALIZA LA ESTAC.		
YP	AD		

DATOS A RELLENAR POR EL IGME			
Recibido	Ref. Control	Perforado	Verificado

DATOS A RELLENAR POR EL CONSULTOR

NUMERO DE LA ESTACION	Fotografía	MUESTRAS: Petro. L y M.	Macrop.	Micropal.	Sedimen.	Rayos X	Espectro masas	C 14	Análisis químico	Térmico diferen.	Microso	Otros análisis
9203				/								
9204				/								
9205				/								
9206				/								
9207				/								
9209				/								
9210				/								
9211				/								
9212				/								
9213				/								
9214				/								
9215				/								
9216				/								

NUMERO DE LA ESTACION	Fotografía	MUESTRAS: Petro. L y M.	Macrop.	Micropal.	Sedimen.	Rayos X	Espectro masas	C 14	Análisis químico	Térmico diferen.	Microso	Otros análisis

NUMERO DE LA ESTACION	Fotografía	MUESTRAS: Petro. L y M.	Macrop.	Micropal.	Sedimen.	Rayos X	Espectro masas	C 14	Análisis químico	Térmico diferen.	Microso	Otros análisis

NUMERO DE LA ESTACION	Fotografía	MUESTRAS: Petro. L y M.	Macrop.	Micropal.	Sedimen.	Rayos X	Espectro masas	C 14	Análisis químico	Térmico diferen.	Microso	Otros análisis

EL CONSULTOR DEBERA MARCAR SOBRE EL MAPA LAS ESTACIONES CON SU NUMERO DE REFERENCIA (EN AZUL) Y LOS CORTES REALIZADOS SOBRE EL TERRENO (EN ROJO).
PARA UN CONTROL CORRECTO DE LA MARCHA DEL TRABAJO DE CAMPO EL CONSULTOR DEBERA ENVIAR ENTRE LOS DIAS 1 al 7 y 15 al 22 DE CADA MES ESTAS HOJAS AL INSTITUTO GEOLOGICO Y MINERO DE ESPAÑA. DIVISION DE GEOLOGIA C/ RIOS ROSAS, 23 - MADRID - 3

Recibido I.G.M.E. el .....
El Supervisor

Enviado el 5-5-88
El Consultor

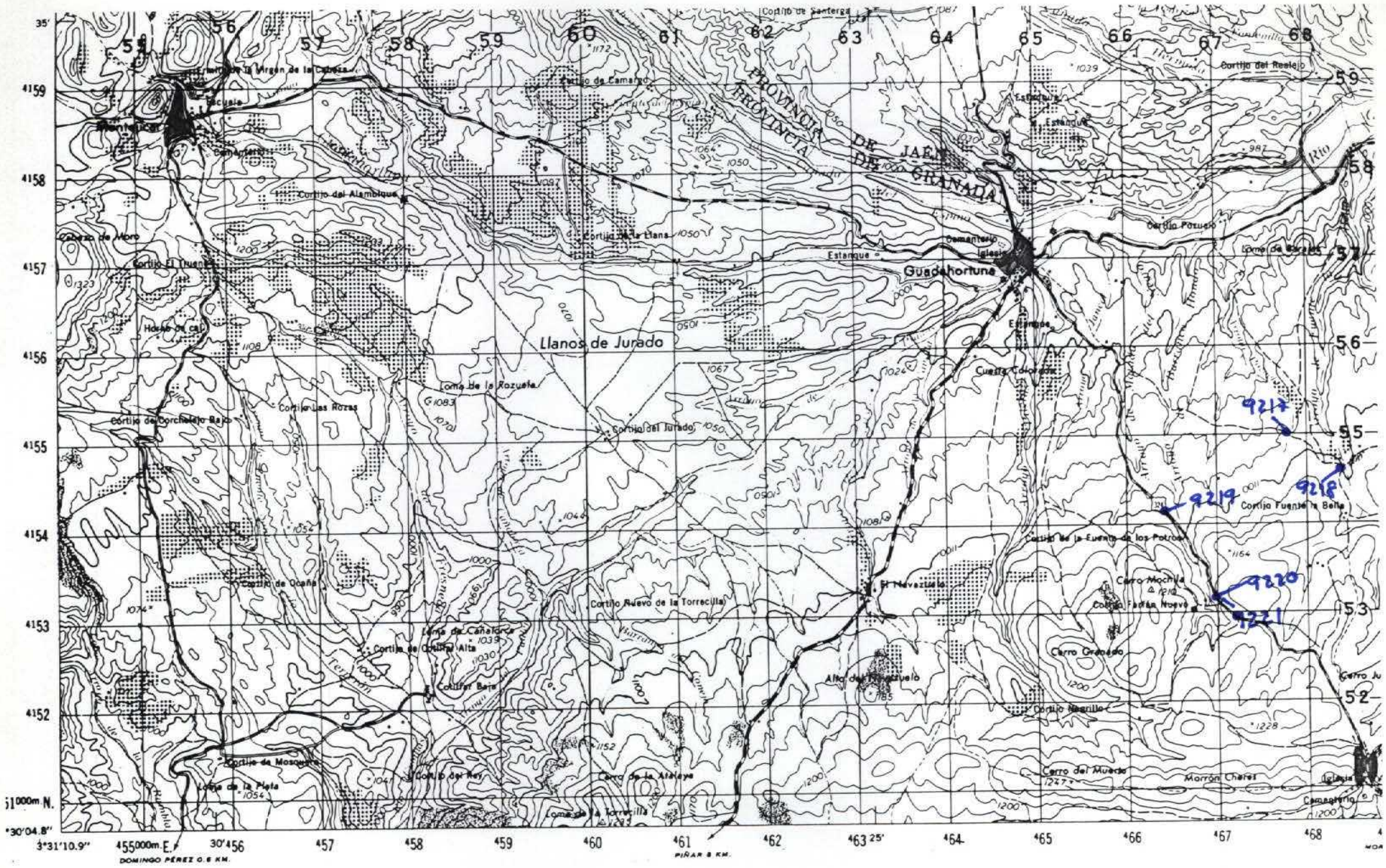

NUMERO DE LA HOJA 20-39 CUADRANTE 4 1 3 2

| DATOS A RELLENAR POR EL IGME | | |

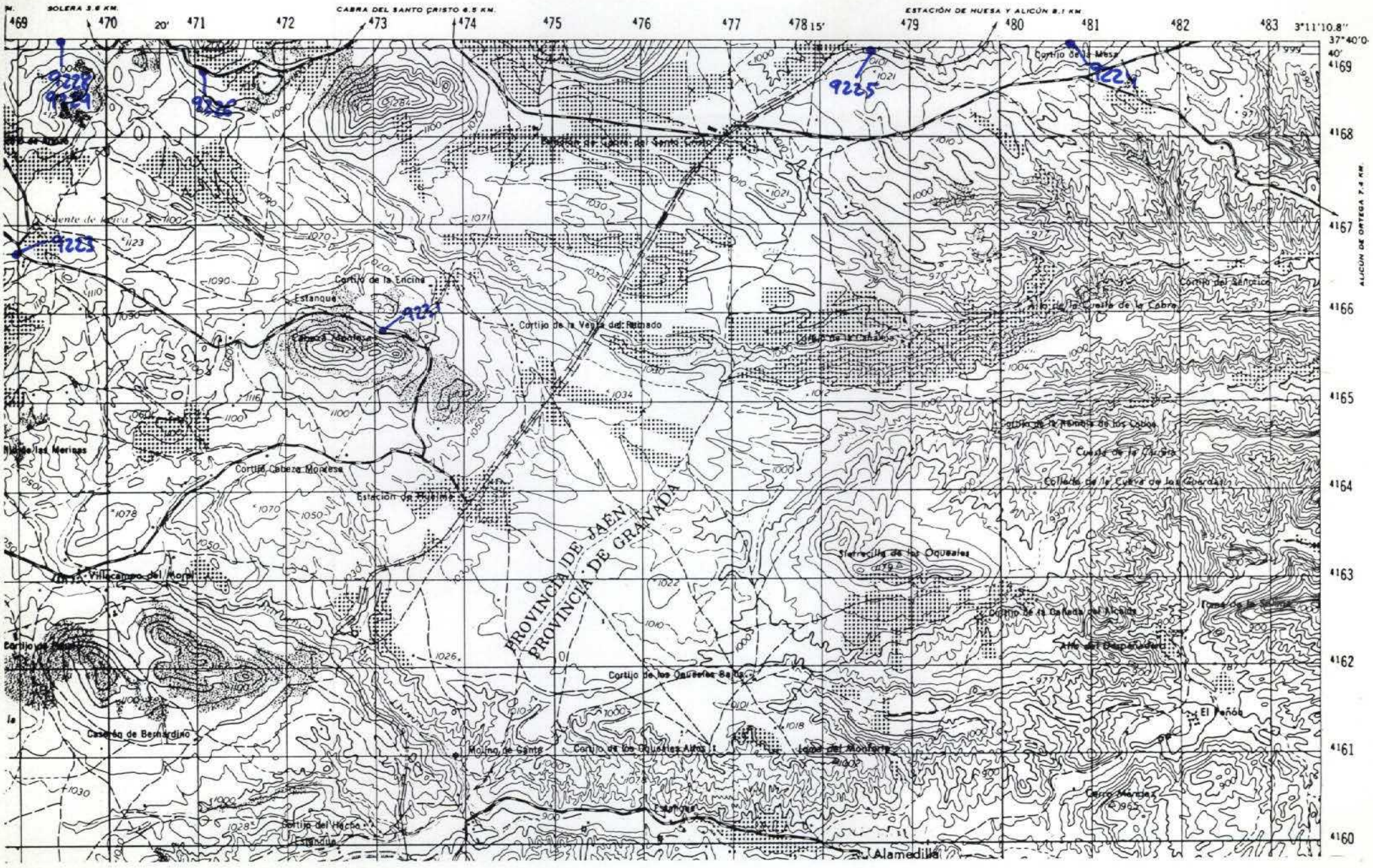

NUMERO DE LA HOJA 20-39 CUADRANTE 4 1 3 2

DATOS A RELLENAR POR EL IGME		
Nº de la hoja 1:50.000	Cuadrante número	Nº del documento
2039	1	

DATOS A RELLENAR POR EL CONSULTOR			
CONSULTOR	ESPECIAL	QUE REALIZA	LA ESTACION
YP	A	D	

DATOS A RELLENAR POR EL IGME			
Recibido	Ref. Control	Perforado	Verificado

DATOS A RELLENAR POR EL CONSULTOR

NUMERO DE LA ESTACION	Fotografía	MUESTRAS: Petro L y M.	Macrop.	Micropal.	Sedimen.	Rayos X	Espectro. masas	C 14	Análisis químico	Térmico diferen.	Microso.	Otros análisis
9223				/								
9224				/								
9225				/								
9226				/								
9228				/								
9229				/								
9231		/										

NUMERO DE LA ESTACION	Fotografía	MUESTRAS: Petro L y M.	Macrop.	Micropal.	Sedimen.	Rayos X	Espectro. masas	C 14	Análisis químico	Térmico diferen.	Microso.	Otros análisis

NUMERO DE LA ESTACION	Fotografía	MUESTRAS: Petro L y M.	Macrop.	Micropal.	Sedimen.	Rayos X	Espectro. masas	C 14	Análisis químico	Térmico diferen.	Microso.	Otros análisis

NUMERO DE LA ESTACION	Fotografía	MUESTRAS: Petro L y M.	Macrop.	Micropal.	Sedimen.	Rayos X	Espectro. masas	C 14	Análisis químico	Térmico diferen.	Microso.	Otros análisis

EL CONSULTOR DEBERA MARCAR SOBRE EL MAPA: LAS ESTACIONES CON SU NUMERO DE REFERENCIA (EN AZUL) Y LOS CORTES REALIZADOS SOBRE EL TERRENO (EN ROJO).
PARA UN CONTROL CORRECTO DE LA MARCHA DEL TRABAJO DE CAMPO EL CONSULTOR DEBERA ENVIAR ENTRE LOS DIAS 1 al 7 y 15 al 22 DE CADA MES ESTAS HOJAS AL INSTITUTO GEOLOGICO Y MINERO DE ESPAÑA. DIVISION DE GEOLOGIA. C/ RIOS ROSAS, 23 – MADRID - 3

Recibido I.G.M.E. el .....
El Supervisor

Enviado el 5-5-88
El Consultor

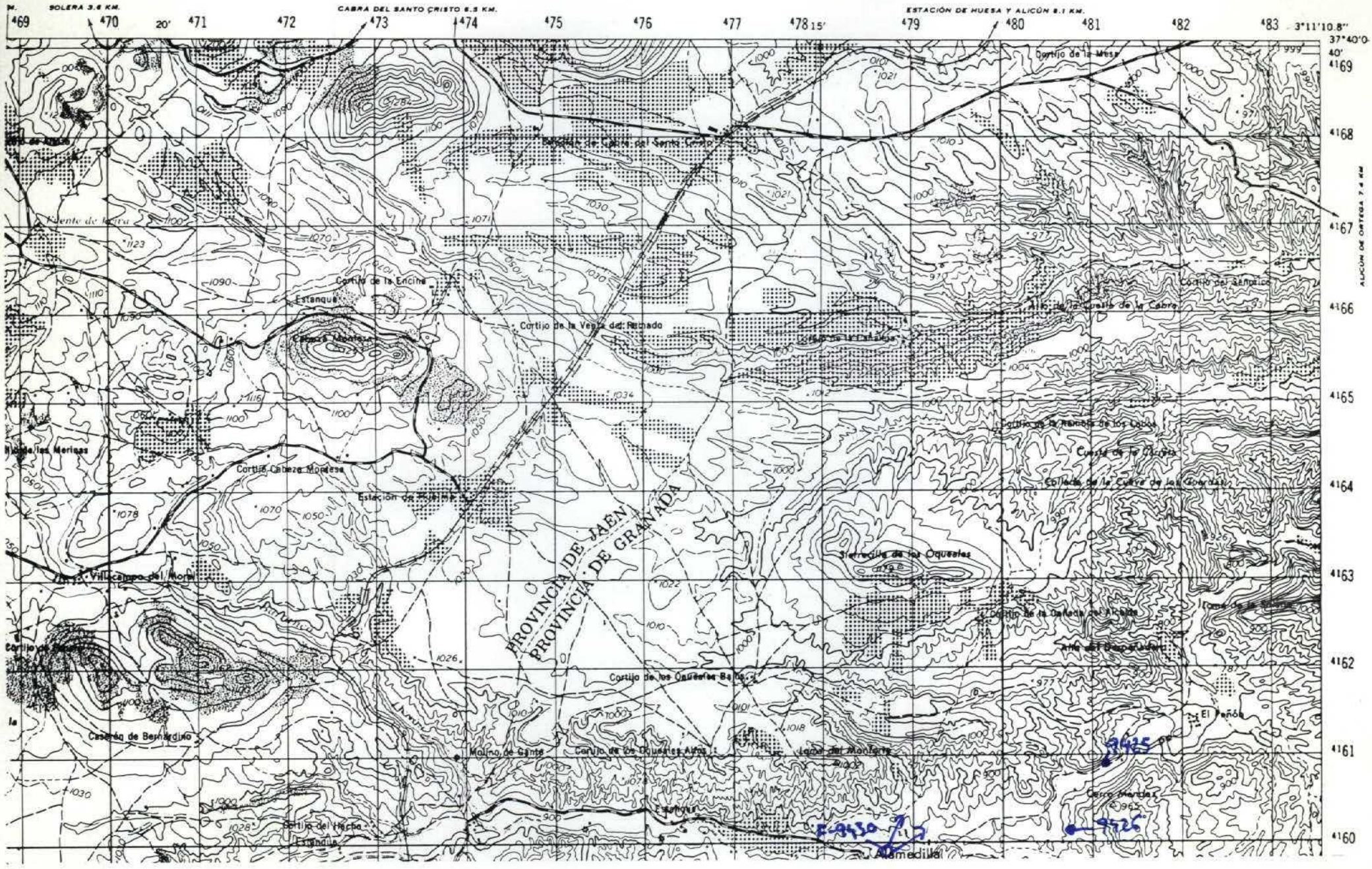

NUMERO DE LA HOJA 2039 CUADRANTE 1

4	1
3	2

| DATOS A RELLENAR POR EL IGME | | |

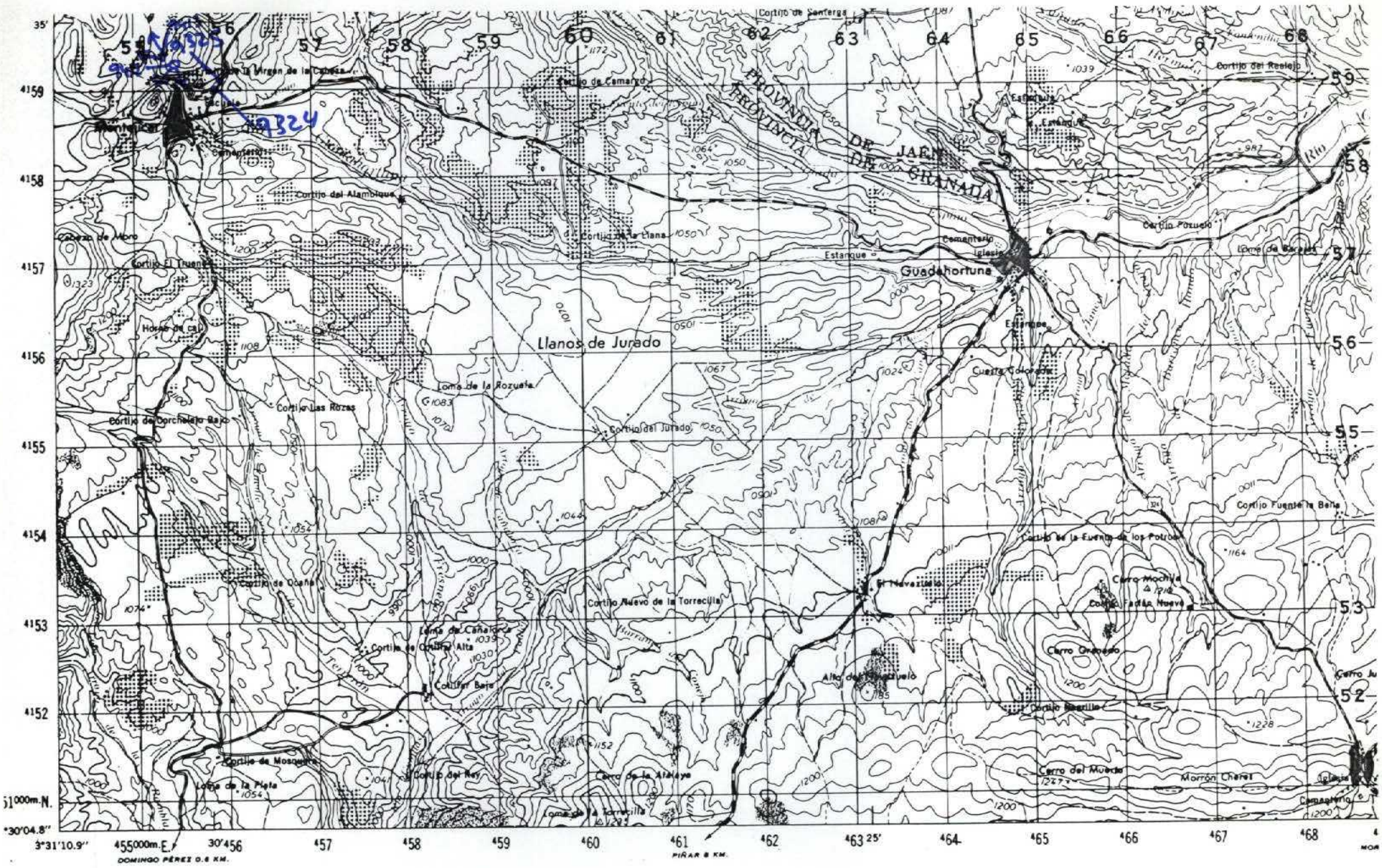

NUMERO DE LA HOJA 20-39 CUADRANTE 4 | 1 / 3 | 2

DATOS A RELLENAR POR EL IGME							
Nº de la hoja 1:50.000				Cuadrante número	Nº del documento		
2	0	3	9	3			

DATOS A RELLENAR POR EL CONSULTOR			
CONSULTOR	ESPECIAL QUE REALIZA LA ESTACION		
Y	P	E	A

DATOS A RELLENAR POR EL IGME			
Recibido	Ref. Control	Perforado	Verificado

DATOS A RELLENAR POR EL CONSULTOR

NUMERO DE LA ESTACION	Fotografía	MUESTRAS: Petro L y M.	Macrop.	Micropal.	Sedimen.	Rayos X	Espectro masas	C 14	Análisis químico	Térmico diferen.	Microso.	Otros análisis
9324	/											
9325	/											
9412	/											
9413	/											

NUMERO DE LA ESTACION	Fotografía	MUESTRAS: Petro L y M.	Macrop.	Micropal.	Sedimen.	Rayos X	Espectro masas	C 14	Análisis químico	Térmico diferen.	Microso.	Otros análisis

NUMERO DE LA ESTACION	Fotografía	MUESTRAS: Petro L y M.	Macrop.	Micropal.	Sedimen.	Rayos X	Espectro masas	C 14	Análisis químico	Térmico diferen.	Microso.	Otros análisis

NUMERO DE LA ESTACION	Fotografía	MUESTRAS: Petro L y M.	Macrop.	Micropal.	Sedimen.	Rayos X	Espectro masas	C 14	Análisis químico	Térmico diferen.	Microso.	Otros análisis

EL CONSULTOR DEBERA MARCAR SOBRE EL MAPA LAS ESTACIONES CON SU NUMERO DE REFERENCIA (EN AZUL) Y LOS CORTES REALIZADOS SOBRE EL TERRENO (EN ROJO).
PARA UN CONTROL CORRECTO DE LA MARCHA DEL TRABAJO DE CAMPO EL CONSULTOR DEBERA ENVIAR ENTRE LOS DIAS 1 al 7 y 15 al 22 DE CADA MES ESTAS HOJAS AL INSTITUTO GEOLOGICO Y MINERO DE ESPAÑA, DIVISION DE GEOLOGIA C/ RIOS ROSAS, 23 – MADRID - 3

Recibido I.G.M.E. el .....
El Supervisor

Enviado el 6 de Julio de 1988
El Consultor
A. [illegible]

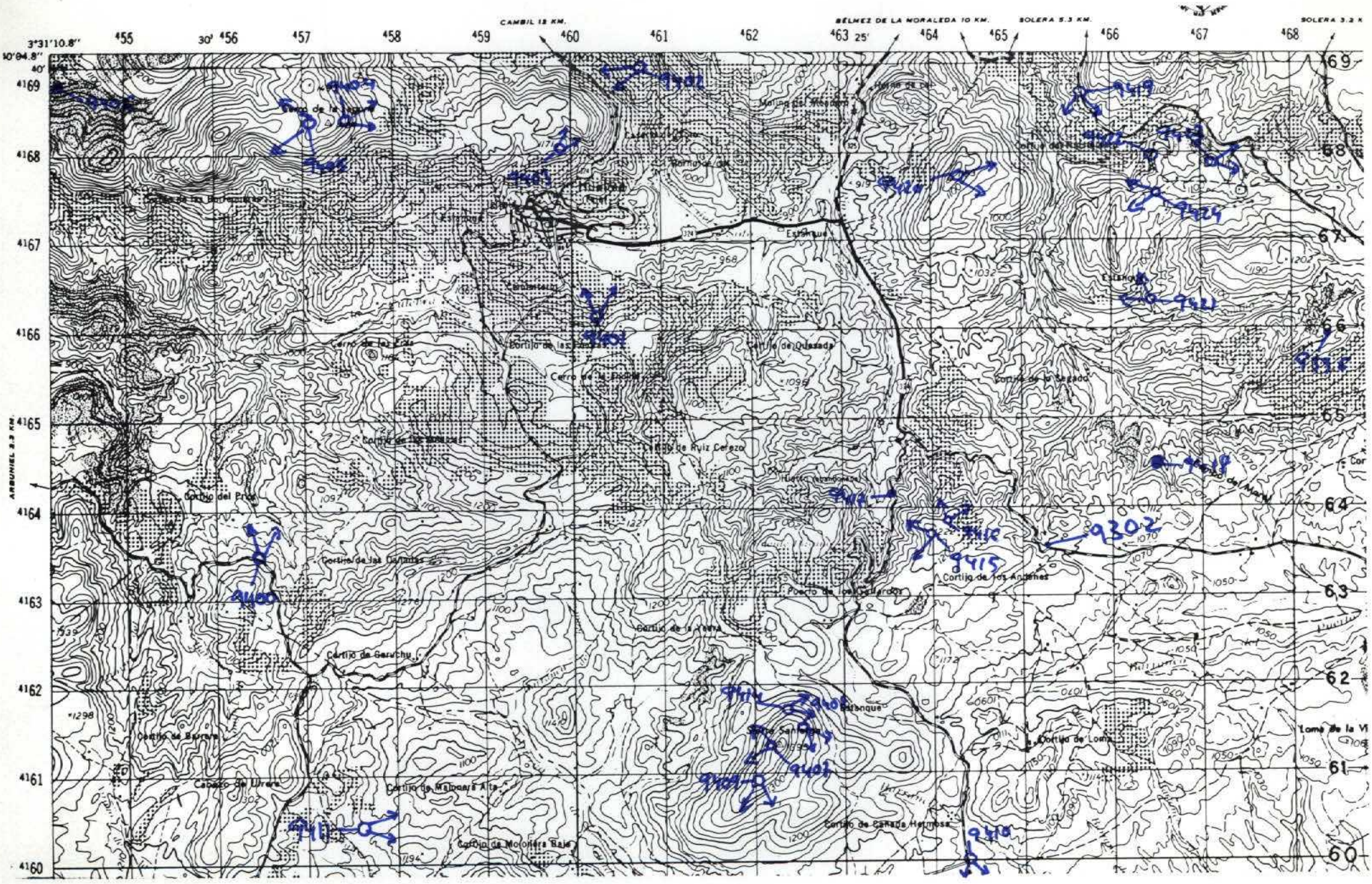

NUMERO DE LA HOJA 20-39 CUADRANTE

4	1
3	2

DATOS A RELLENAR POR EL IGME			
Nº de la hoja 1:50.000	Cuadrante número	Nº del documento	
2039	4		

DATOS A RELLENAR POR EL CONSULTOR			
CONSULT.	ESPECIAL	QUE REA	L ESTAC
Y	P	E	A

DATOS A RELLENAR POR EL IGME			
Recibido	Ref. Control	Perforado	Verificado

DATOS A RELLENAR POR EL CONSULTOR

NUMERO DE LA ESTACION	Fotografia	MUESTRAS: Petro L y M.	Macrop.	Micropal.	Sedimen.	Rayos X	Espectro. masas	C 14	Analisis quimico	Termico diferen.	Microso	Otros analisis
9302		/										
9336				/								
9400	/											
9401	/											
9402	/											
9403	/											
9404	/											
9405	/											
9406	/											
9407	/											
9408	/											
9409	/											
9410	/											
9411	/											
9414	/											
9415	/											
9416	/											
9417	/											
9418	/											

NUMERO DE LA ESTACION	Fotografia	MUESTRAS: Petro L y M.	Macrop.	Micropal.	Sedimen.	Rayos X	Espectro. masas	C 14	Analisis quimico	Termico diferen.	Microso	Otros analisis
9419	/											
9420	/											
9421	/											
9422	/											
9423	/											
9424	/											

DATOS A RELLENAR POR EL CONSULTOR

NUMERO DE LA ESTACION	Fotografia	MUESTRAS: Petro L y M.	Macrop.	Micropal.	Sedimen.	Rayos X	Espectro. masas	C 14	Analisis quimico	Termico diferen.	Microso	Otros analisis

NUMERO DE LA ESTACION	Fotografia	MUESTRAS: Petro L y M.	Macrop.	Micropal.	Sedimen.	Rayos X	Espectro. masas	C 14	Analisis quimico	Termico diferen.	Microso	Otros analisis

EL CONSULTOR DEBERA MARCAR SOBRE EL MAPA: LAS ESTACIONES CON SU NUMERO DE REFERENCIA (EN AZUL) Y LOS CORTES REALIZADOS SOBRE EL TERRENO (EN ROJO).
PARA UN CONTROL CORRECTO DE LA MARCHA DEL TRABAJO DE CAMPO EL CONSULTOR DEBERA ENVIAR ENTRE LOS DIAS 1 al 7 y 15 al 22 DE CADA MES ESTAS HOJAS AL INSTITUTO GEOLOGICO Y MINERO DE ESPAÑA. DIVISION DE GEOLOGIA. C/ RIOS ROSAS, 23 – MADRID 3.

Recibido I.G.M.E. el .....
El Supervisor

Enviado el 6 de Julio de 1988
El Consultor
A. Emile

MUESTRA QUE PROCEDE DE LA HOJA DE 948 por salir. esta fuera de hoja

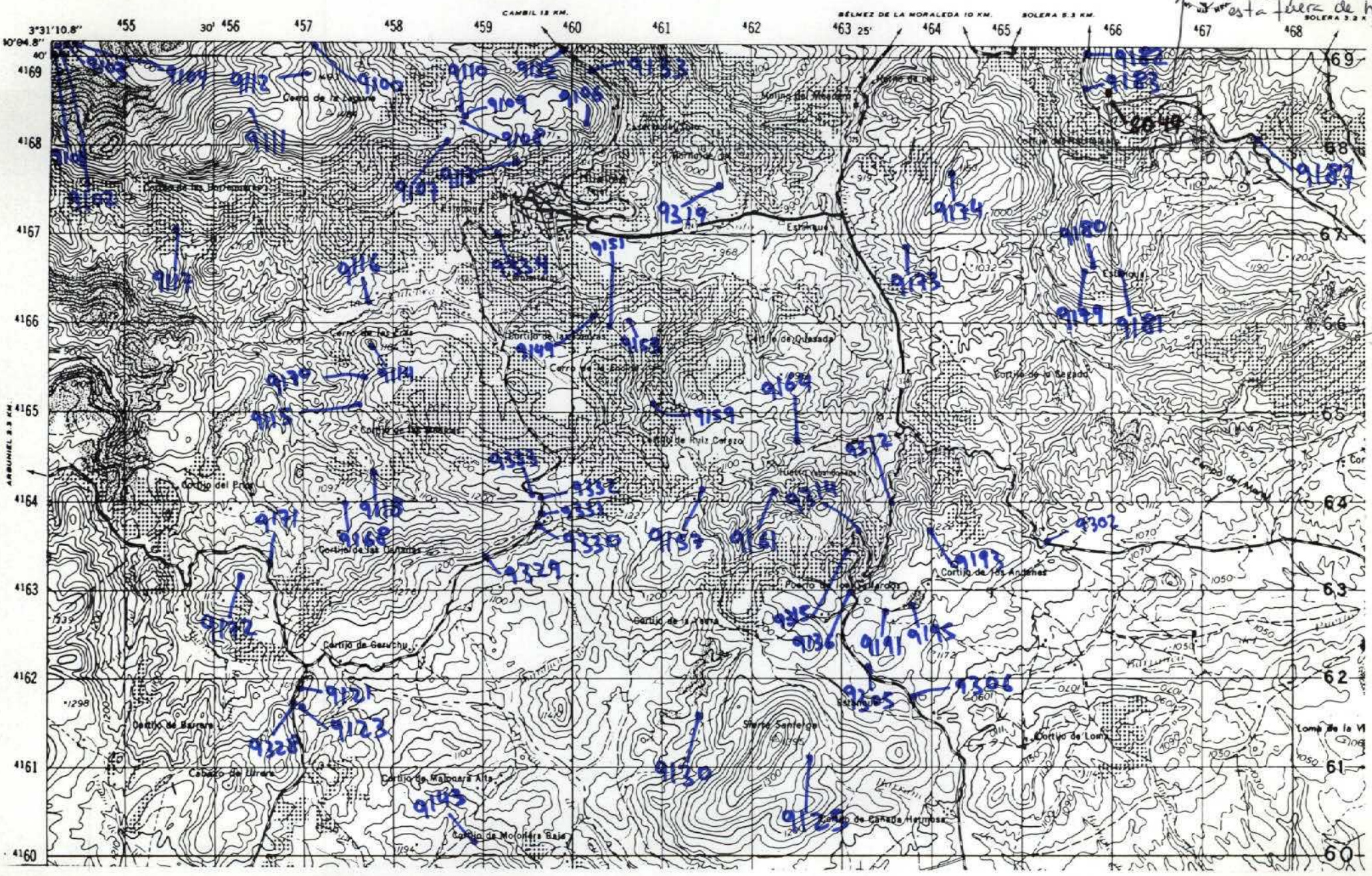

NUMERO DE LA HOJA 20-39 CUADRANTE 4 1 3 2

DATOS A RELLENAR POR EL IGME		
Nº de la hoja 1:50.000	Cuadrante número	Nº del documento
20394	4	

DATOS A RELLENAR POR EL CONSULTOR			
CONSULTOR	ESPECIAL	QUE REALIZA	LA ESTACION
YP	E	A	

DATOS A RELLENAR POR EL IGME			
Recibido	Ref. Control	Perforado	Verificado

DATOS A RELLENAR POR EL CONSULTOR

NUMERO DE LA ESTACION	Fotografía	MUESTRAS: Petro l.y M.	Macrop.	Micropal.	Sedimen.	Rayos X	Espectro masas	C 14	Análisis químico	Térmico diferen.	Microso	Otros análisis
9100				/								
9101				/								
9102				/								
9103				/								
9104				/								
9106				/								
9107				/								
9108				/								
9109				/								
9110				/								
9111				/								
9112				/								
9113				/								
9114				/								
9115				/								
9116				/								
9117				/								
9118				/								
9121				/								

NUMERO DE LA ESTACION	Fotografía	MUESTRAS: Petro l.y M.	Macrop.	Micropal.	Sedimen.	Rayos X	Espectro masas	C 14	Análisis químico	Térmico diferen.	Microso	Otros análisis
9123				/								
9125				/								
9130				/								
9132				/								
9133				/								
9136				/								
9143				/								
9149				/								
9151				/								
9153				/								
9157				/								
9159				/								
9161				/								
9164				/								
9168				/								
9170				/								
9171				/								
9172				/								
9173				/								

DATOS A RELLENAR POR EL CONSULTOR

NUMERO DE LA ESTACION	Fotografía	MUESTRAS: Petro l.y M.	Macrop.	Micropal.	Sedimen.	Rayos X	Espectro masas	C 14	Análisis químico	Térmico diferen.	Microso	Otros análisis
9174				/								
9179				/								
9180				/								
9181				/								
9182				/								
9183				/								
9187				/								
9191				/								
9193				/								
9195				/								
9305				/								
9306				/								
9312				/								
9314				/								
9315				/								
9319				/								
9328				/								
9329				/								
9330				/								
9331				/								
9332				/								
9333				/								

NUMERO DE LA ESTACION	Fotografía	MUESTRAS: Petro l.y M.	Macrop.	Micropal.	Sedimen.	Rayos X	Espectro masas	C 14	Análisis químico	Térmico diferen.	Microso	Otros análisis
9334				/								
9302		/										

EL CONSULTOR DEBERA MARCAR SOBRE EL MAPA, LAS ESTACIONES CON SU NUMERO DE REFERENCIA (EN AZUL) Y LOS CORTES REALIZADOS SOBRE EL TERRENO (EN ROJO).
PARA UN CONTROL CORRECTO DE LA MARCHA DEL TRABAJO DE CAMPO EL CONSULTOR DEBERA ENVIAR ENTRE LOS DIAS 1 al 7 y 15 al 22 DE CADA MES ESTAS HOJAS AL INSTITUTO GEOLOGICO Y MINERO DE ESPAÑA. DIVISION DE GEOLOGIA. C/ RIOS ROSAS, 23 – MADRID - 3

Recibido I.G.M.E. el .....
El Supervisor

Enviado el 6 de Julio de 1988
El Consultor
A. Conde

MINISTERIO DE INDUSTRIA
DIRECCION GENERAL DE MINAS
INSTITUTO GEOLOGICO Y MINERO DE ESPAÑA

PLAN NACIONAL DE LA MINERIA. MAPA GEOLOGICO NACIONAL A ESCALA 1:50.000
MAGNA

FICHA DE CONTROL DEL TRABAJO DE CAMPO MCC1

DATOS A RELLENAR POR EL IGME

CONTROL	FECHA	OBSERVACIONES
LIBRETA DE CAMPO		
MUESTRAS. LABORATORIO		
CARTOGRAFIA		
ESTACIONES VISITADAS		
OBSERVACIONES:		

EL SUPERVISOR DEL PROYECTO

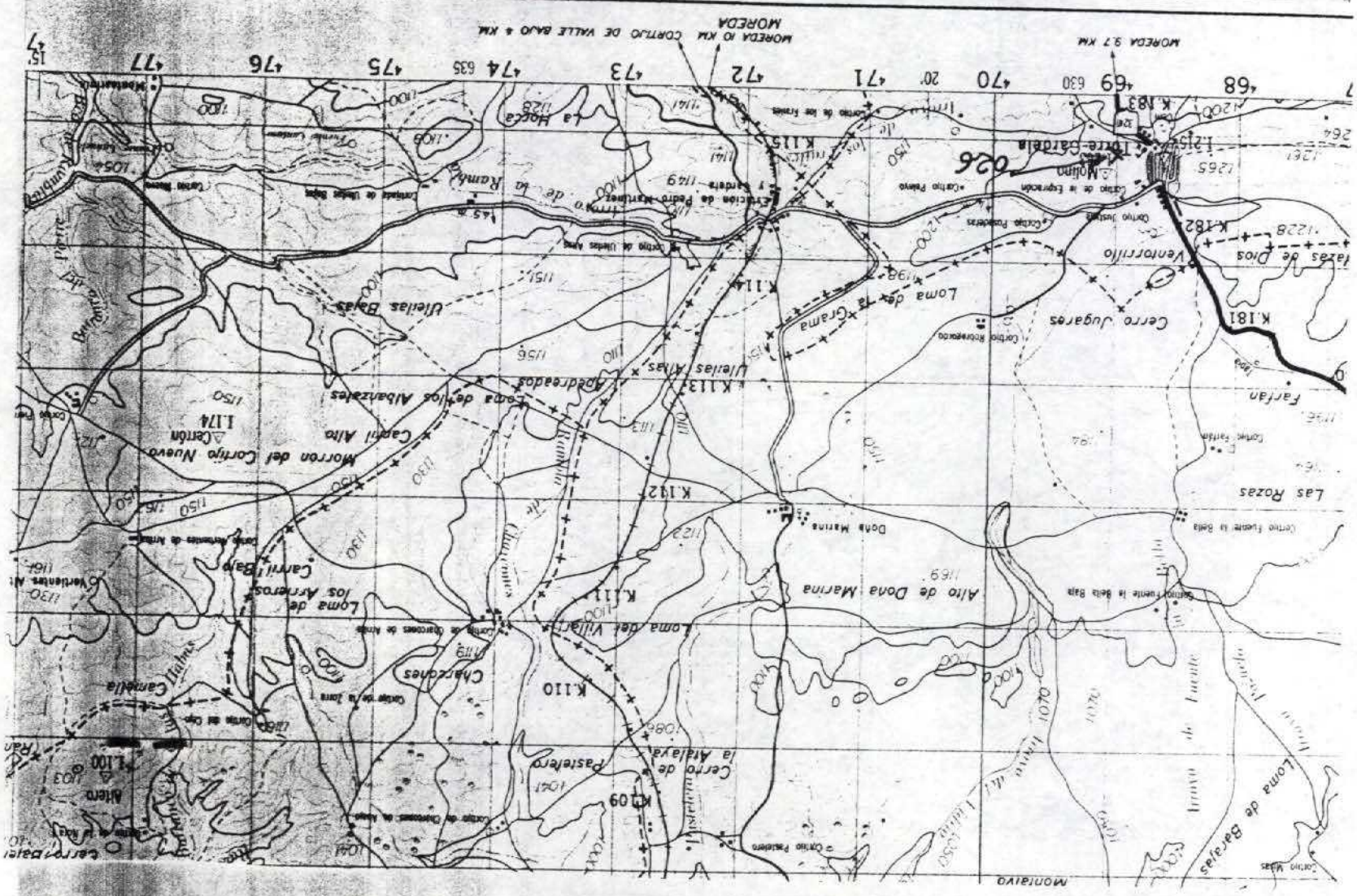
MOREDA 9.7 KM
MOREDA 10 KM CORTIJO DE VALLE BAJO 4 KM
MOREDA
Molino
Torre Garabia
K.181
K.182
K.183
K.115
K.114
K.113
K.112
K.111
K.110
K.109
Cerro Jugares
Loma de la Grama
Ulielas Altas
Ulielas Bajas
Adrcedados
Loma de los Albañales
Morron del Corrijo Nuevo
Carril Alto
Carril Bajo
Loma de los Arrieros
Loma del Villar
Alto de Doña Marina
Doña Marina
Las Rozas
Farfán
Cerro de la Atalaya
Pastelero
Charcones
Loma de Barajas
Canalla
Altero
Montalvo
Venitorrillo
Tazas de Dios
Estación de Pedro Martínez
Estación de Ulielas Bajas
Estación de los Frailes
Estación Fuente la Bella
Estación Fuente la Bella Bajo
Estación de Charcones de Arriba
Estación de la Jara
Estación Pastelero
Estación Mazas
Estación Fariñas
Estación Rodríguez
Estación Fuente Carabia
Estación Fuente la Bella
Estación de Tejeroción
Estación Pavo
Estación Pavo
Estación Pavo

×26 Muestra FUERA DE ZONA (Se adjunta fragmento de hoja contigua, al REVERSO)

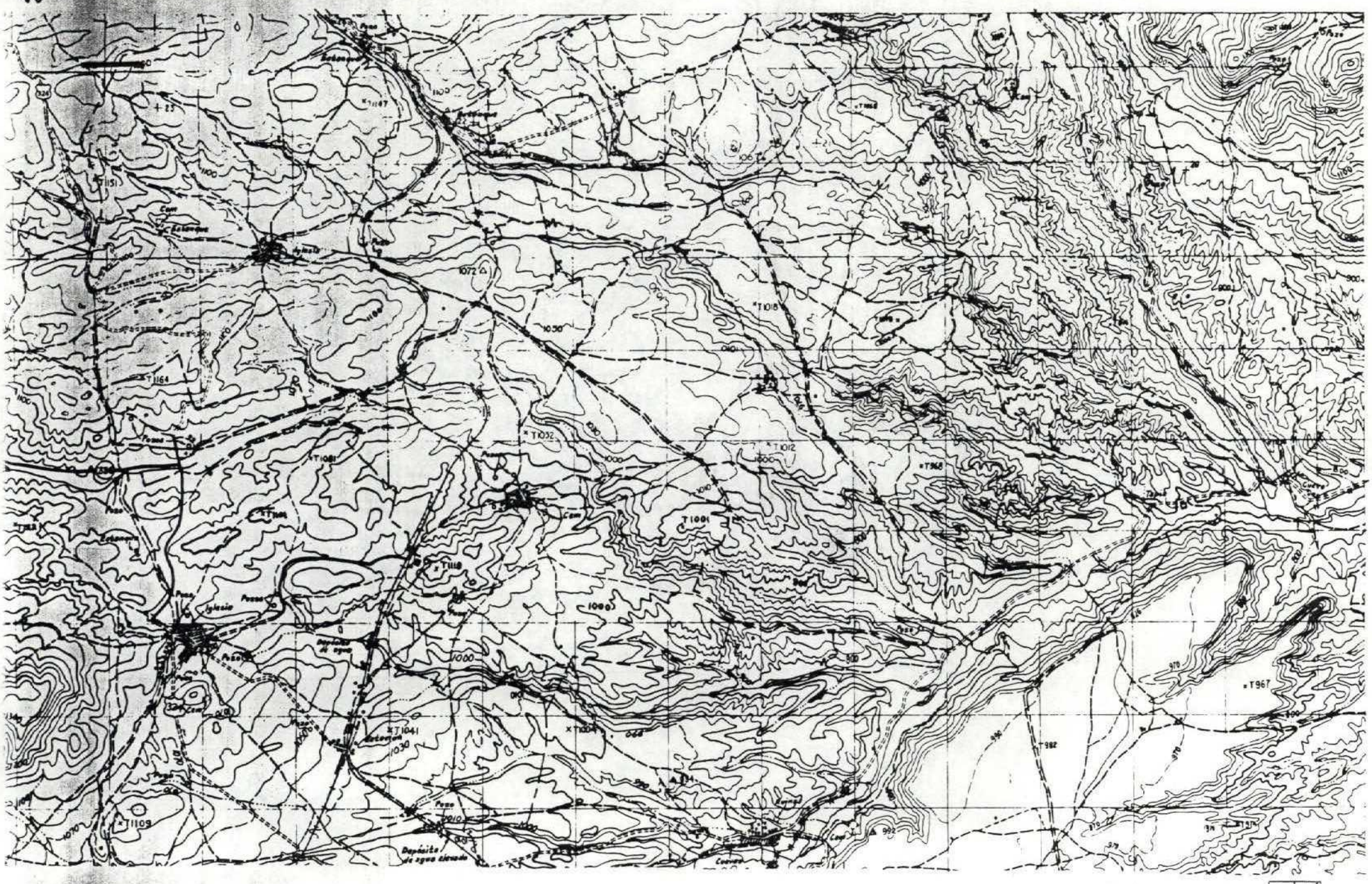

NUMERO DE LA HOJA 2040 CUADRANTE

4	
3	2

140

| DATOS A RELLENAR POR EL IGME | | |

MINISTERIO DE INDUSTRIA
DIRECCION GENERAL DE MINAS
INSTITUTO GEOLOGICO Y MINERO DE ESPAÑA

PLAN NACIONAL DE LA MINERIA. MAPA GEOLOGICO NACIONAL A ESCALA 1:50.000
MAGNA

FICHA DE CONTROL DEL TRABAJO DE CAMPO MCC1

DATOS A RELLENAR POR EL IGME

CONTROL	FECHA	OBSERVACIONES
LIBRETA DE CAMPO		
MUESTRAS. LABORATORIO		
CARTOGRAFIA		
ESTACIONES VISITADAS		

OBSERVACIONES:

EL SUPERVISOR DEL PROYECTO

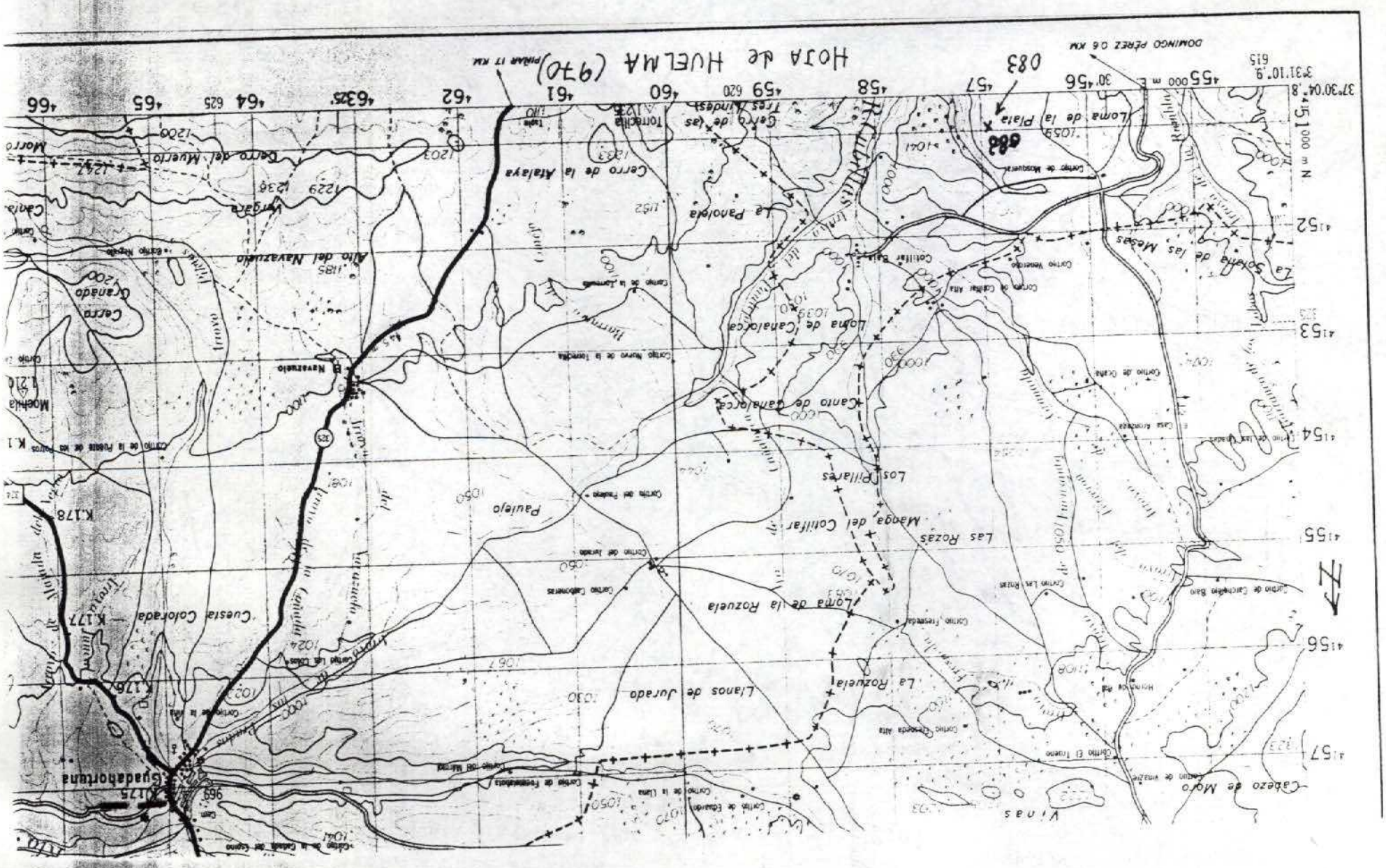

Muestra FUERA DE ZONA

83 * (Se adjunta fragmento hoja contigua, al REVERSO)

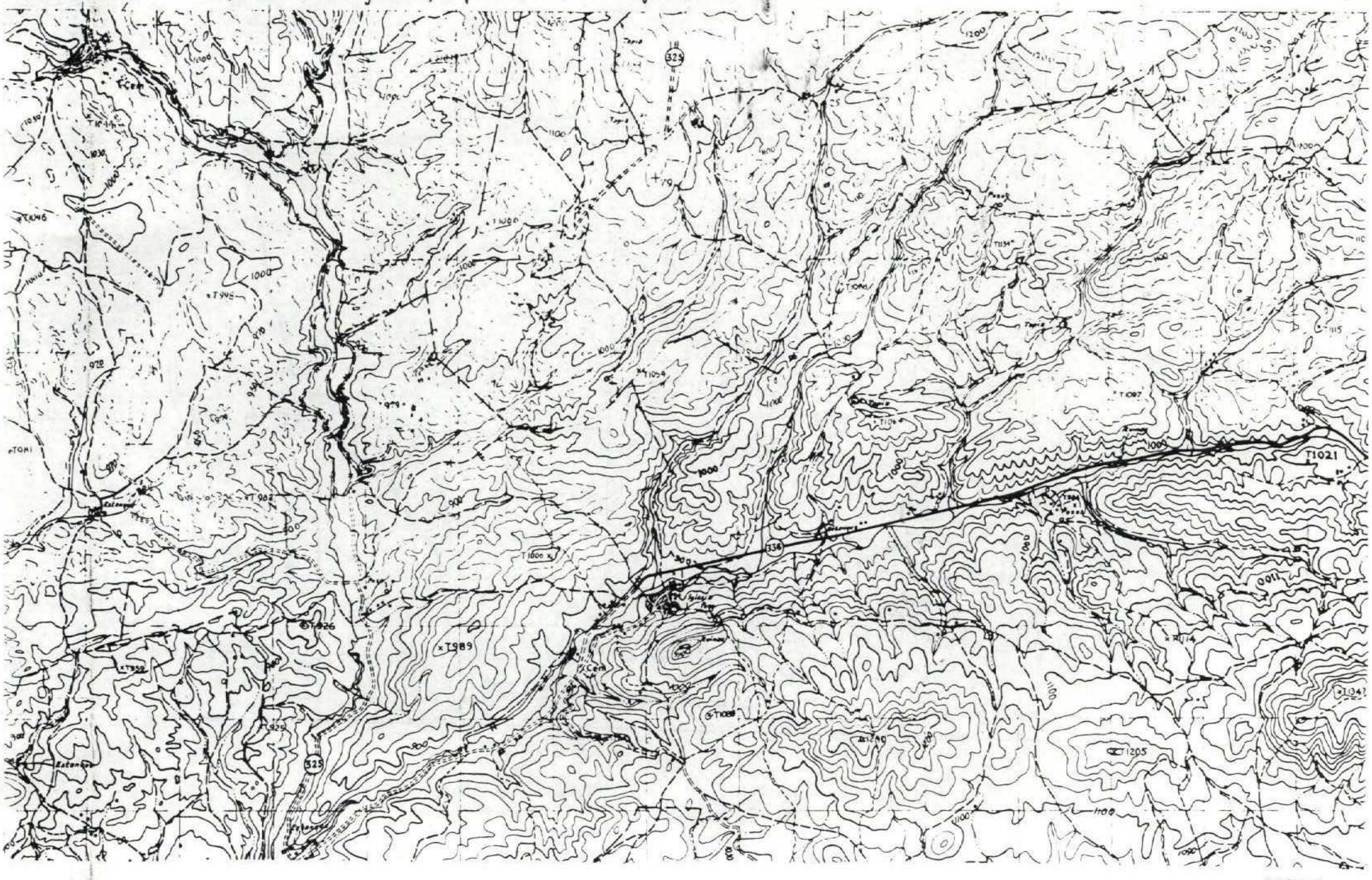

NUMERO DE LA HOJA 2040 CUADRANTE 1 2 3

142

| DATOS A RELLENAR POR EL IGME | | |