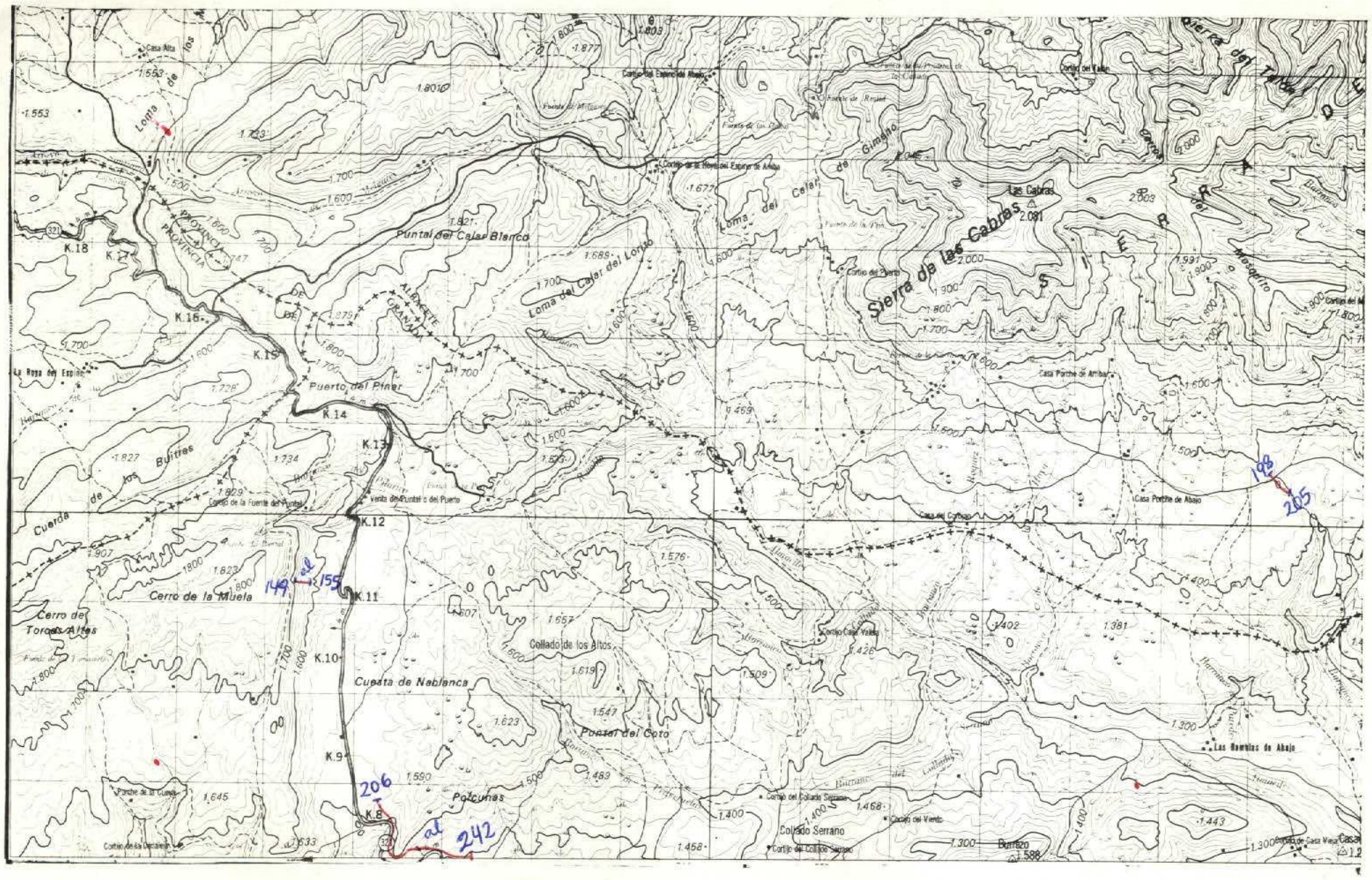

NUMERO DE LA HOJA 2336 CUADRANTE 3

4	1
3	2

415

DATOS A RELLENAR POR EL IGME								
Nº de la hoja 1:50.000				Cuadrante número	Nº del documento			
1	2	3	4	5	6	7	8	9
2	3	3	6	3	A	3	3	3

DATOS A RELLENAR POR EL CONSULTOR			
CONSULT		ESPECIAL QUE REALIZA LA ESTAC.	
10	11	12	13
A	D	C	D

DATOS A RELLENAR POR EL IGME									
Recibido						Ref. Control		Perforado	Verificado
71	72	73	74	75	76	77	78	79	80
2	7	1	2	7	4				

DATOS A RELLENAR POR EL CONSULTOR

CON NUMEROS — CON UNOS EN CASO AFIRMATIVO

NUMERO DE LA ESTACION (14–17)	Fecha DIA (18–19)	Fecha MES (20–21)	Fecha AÑO (22–23)	Medición: Rumbo (24)	Buzamiento (25)	Croquis (26)	Fotogra (27)	Petro t y M (28)	Macrop. (29)	Micropal (30)	Sedimen (31)	Muestras: Rayos X (32)	Espectrometría (33)	C 14 (34)	Análisis químico (35)	Análisis térmico diferencial (36)	Microson. (37)	Otros análisis (38)	Puntos de interés singular: Mineralo (39)	Tectón. (40)	Poleont (41)	Estratig (42)	Litológ. (43)	Paleog. (44)	Hidroge (45)	Económ (46)	Formación Petrolífera (47)	Tipo de terr.: Plutón. (48)	Metamó (49)	Sedime (50)	Volcanic (51)	Indifer. (52)
149		9	74							1	1																					
150		9	74							1	1																					
151		9	74							1	1																					
152		9	74							1	1																					
153		9	74							1	1																					
154		9	74							1	1																					
155		9	74							1	1																					
198		10	74							1	1																					
199		10	74							1																						
200		10	74							1	1																					
201		10	74							1	1																					
202		10	74							1	1																					
203		10	74							1	1																					
204		10	74							1	1																					
205		10	74							1	1																					
206		11	74							1	1																					
207		11	74							1	1																					
208		11	74							1	1																					
209		11	74							1	1																					
210		11	74							1	1																					
211		11	74							1	1																					
212		11	74							1																						
213		11	74							1	1																					
214		11	74							1	1																					
215		11	74							1																						
216		11	74							1																						
217		11	74							1	1																					
218		11	74							1																						
219		11	74							1																						
220		11	74							1																						
221		11	74							1																						
222		11	74							1	1																					
223		11	74							1																						
224		11	74							1																						
225		11	74							1	1																					
226		11	74							1	1																					
227		11	74							1																						
228		11	74							1	1																					
229		11	74							1	1																					
230		11	74							1	1																					
231		11	74							1																						
232		11	74							1	1																					
233		11	74							1	1																					
234		11	74							1																						
235		11	74							1	1																					
236		11	74							1																						
237		11	74							1	1																					
238		11	74							1																						
239		11	74							1	1																					
240		11	74							1																						
241		11	74							1	1																					
242		11	74							1	1																					

EL CONSULTOR — DEBERA MARCAR SOBRE EL MAPA: LAS ESTACIONES CON SU NUMERO DE REFERENCIA (EN AZUL) Y LOS CORTES REALIZADOS SOBRE EL TERRENO (EN ROJO).
PARA UN CONTROL CORRECTO DE LA MARCHA DEL TRABAJO DE CAMPO EL CONSULTOR DEBERA ENVIAR ENTRE LOS DIAS 1 al 7 y 15 al 22 DE CADA MES ESTAS HOJAS AL INSTITUTO GEOLOGICO Y MINERO DE ESPAÑA, DIVISIÓN DE GEOLOGIA C/ RIOS ROSAS, 23 – MADRID - 3

EQUIPO DE RECEPCION DEL IGME
26-XII-74

EL CONSULTOR

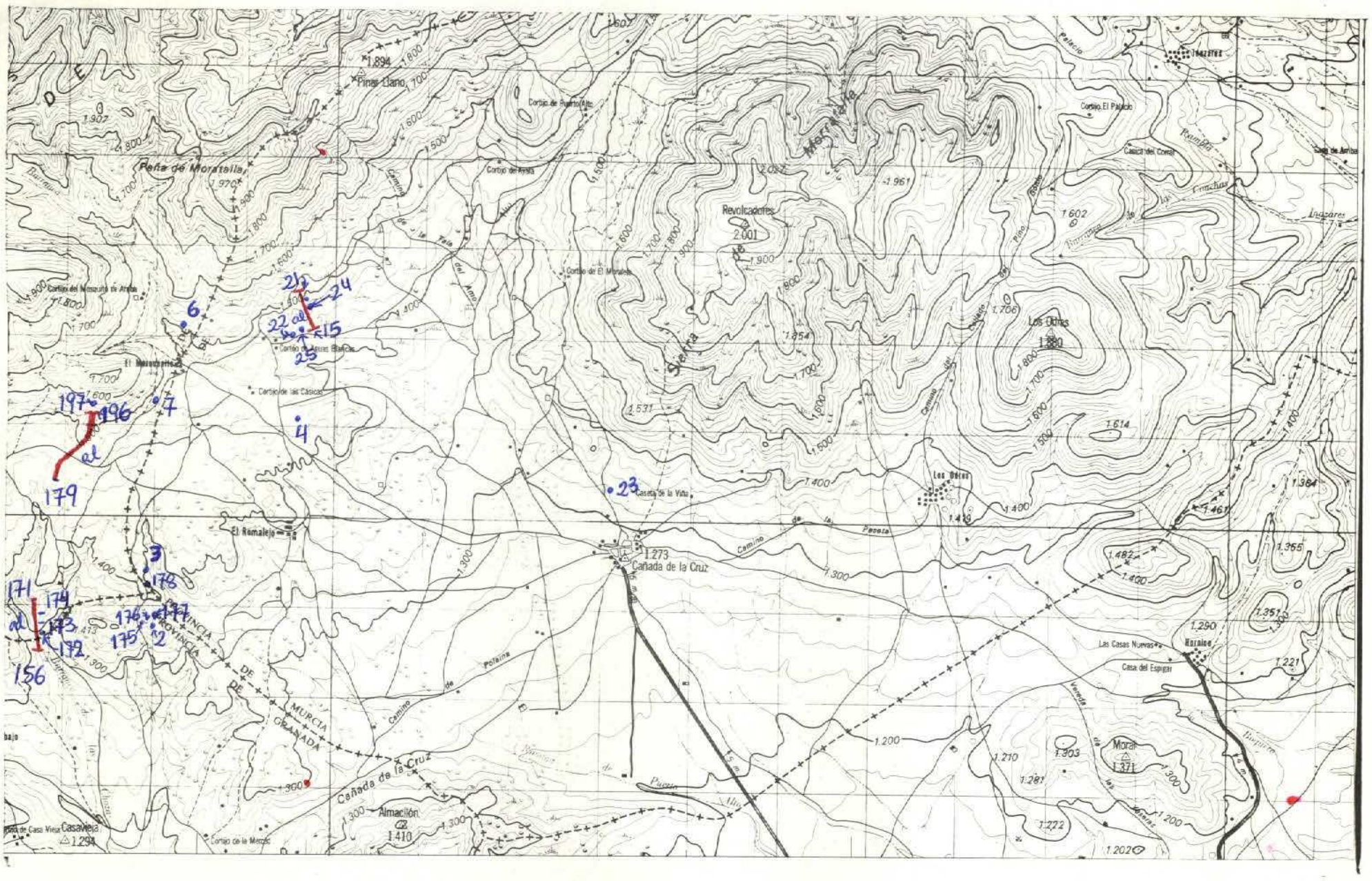

NUMERO DE LA HOJA 2336 CUADRANTE 2

4	1
3	2

58

DATOS A RELLENAR POR EL IGME								
Nº de la hoja 1:50.000				Cuadrante numero	Nº del documento			
1	2	3	4	5	6	7	8	9
2	3	3	6	2	A	2	8	7

DATOS A RELLENAR POR EL CONSUL.			
CONSULT		ESPECIAL QUE REAL LA ESTAC.	
10	11	12	13
A	D	C	D

DATOS A RELLENAR POR EL IGME										
Recibido						Ref. Control				Perforado	Verificado
71	72	73	74	75	76	77	78	79	80		
2	7	1	2	7	4						

416

DATOS A RELLENAR POR EL CONSULTOR

CON NUMEROS: NUMERO DE LA ESTACION (14–17)	Fecha DIA (18–19)	Fecha MES (20–21)	Fecha AÑO (22–23)	CON UNOS EN CASO AFIRMATIVO — MEDICION: Rumbo (24)	Buzam. (25)	Croquis (26)	Fotogra. (27)	MUESTRAS: Petrol. y M. (28)	Macrop. (29)	Micropal. (30)	Sedimen. (31)	Rayos X (32)	Espectro masas (33)	C 14 (34)	Análisis químico (35)	Análisis térmico diferenc. (36)	Microsond. (37)	Otros análisis (38)	PUNTOS DE INTERES SINGULAR: Mineralog. (39)	Tectónic. (40)	Paleont. (41)	Estratig. (42)	Litológic. (43)	Paleogeo. (44)	Hidrogeo. (45)	Económ. (46)	Formaciones recientes (47)	TIPO DE TERR.: Plutónic. (48)	Metamór. (49)	Sedimen. (50)	Volcanic. (51)	Indifer. (52)
2		6	7 4							1																							
3		6	7 4							1																							
4		6	7 4							1																							
6		6	7 4							1																							
7		6	7 4							1																							
1 5		6	7 4							1	1																						
1 6		6	7 4							1																							
1 7		6	7 4							1	1																						
1 8		6	7 4							1	1																						
1 9		6	7 4							1																							
2 0		6	7 4							1																							
2 1		6	7 4							1	1																						
2 2		6	7 4							1																							
2 3		6	7 4							1																							
2 4		6	7 4							1																							
2 5		6	7 4							1																							
1 5 6		9	7 4							1																							
1 5 7		9	7 4							1	1																						
1 5 8		9	7 4							1	1																						
1 5 9		9	7 4							1	1																						
1 6 0		9	7 4							1	1																						
1 6 1		9	7 4							1																							
1 6 2		9	7 4							1	1																						
1 6 3		9	7 4							1	1																						
1 6 4		9	7 4							1																							
1 6 5		9	7 4							1	1																						
1 6 6		9	7 4							1	1																						
1 6 7		9	7 4							1																							
1 6 8		9	7 4							1	1																						
1 6 9		9	7 4							1	1																						
1 7 0		9	7 4							1																							
1 7 1		9	7 4							1	1																						
1 7 2		1 0	7 4							1																							
1 7 3		1 0	7 4							1																							
1 7 4		1 0	7 4							1																							
1 7 5		1 0	7 4							1	1																						
1 7 6		1 0	7 4							1																							
1 7 7		1 0	7 4							1	1																						
1 7 8		1 0	7 4							1	1																						
1 7 9		1 0	7 4							1																							
1 8 0		1 0	7 4							1																							
1 8 1		1 0	7 4							1																							
1 8 2		1 0	7 4							1	1																						
1 8 3		1 0	7 4							1	1																						
1 8 4		1 0	7 4							1	1																						
1 8 5		1 0	7 4							1																							
1 8 6		1 0	7 4							1																							
1 8 7		1 0	7 4							1																							
1 8 8		1 0	7 4							1																							
1 8 9		1 0	7 4							1																							
1 9 0		1 0	7 4							1																							
1 9 1		1 0	7 4							1																							
1 9 2		1 0	7 4							1																							
1 9 3		1 0	7 4							1																							
1 9 4		1 0	7 4							1	1																						
1 9 5		1 0	7 4							1	1																						
1 9 6		1 0	7 4							1																							
1 9 7		1 0	7 4							1																							
###										+																							
###										+																							
#										+																							
										+																							

EL CONSULTOR.– DEBERA MARCAR SOBRE EL MAPA: LAS ESTACIONES CON SU NUMERO DE REFERENCIA (EN AZUL) Y LOS CORTES REALIZADOS SOBRE EL TERRENO (EN ROJO).
PARA UN CONTROL CORRECTO DE LA MARCHA DEL TRABAJO DE CAMPO EL CONSULTOR DEBERA ENVIAR ENTRE LOS DIAS 1 al 7 y 15 al 22 DE CADA MES ESTAS HOJAS AL INSTITUTO GEOLOGICO Y MINERO DE ESPAÑA, DIVISION DE GEOLOGIA. C/ RIOS ROSAS, 23 – MADRID - 3.

EQUIPO DE RECEPCION DEL IGME

26-XII-74

EL CONSULTOR

Dalmau

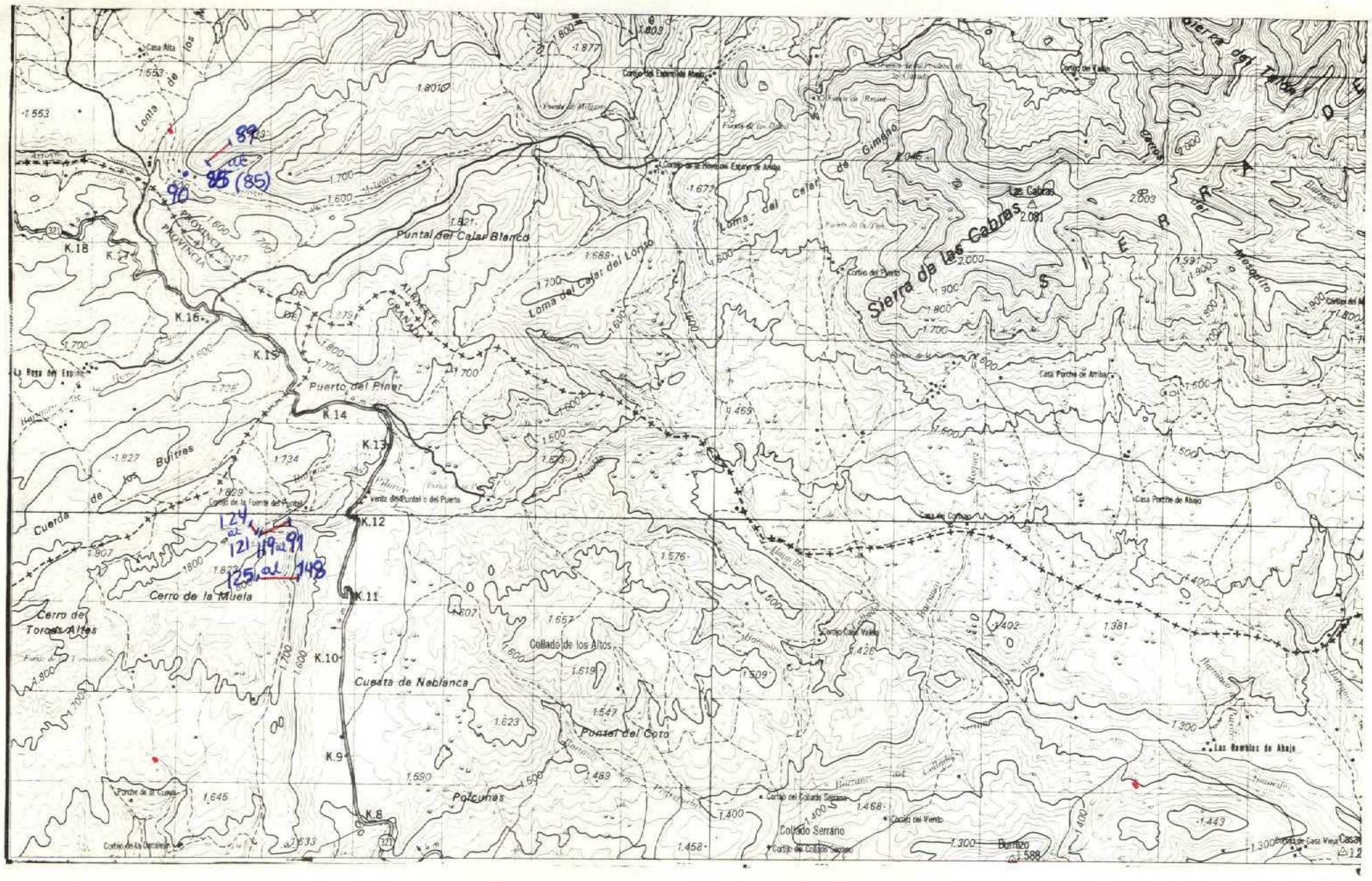

NUMERO DE LA HOJA 2336 CUADRANTE 3 | 4 | 1 | ~~3~~ | 2 |

417

DATOS A RELLENAR POR EL IGME								
Nº de la hoja 1:50.000				Cuadrante número	Nº del documento			
1	2	3	4	5	6	7	8	9
2	3	3	6	3	A	3	3	2

DATOS A RELLENAR POR EL CONSULTOR			
CONSULT.		ESPECIAL QUE REALIZA LA ESTAC.	
10	11	12	13
A	D	C	D

DATOS A RELLENAR POR EL IGME									
Recibido						Ref. Control		Perforado	Verificado
71	72	73	74	75	76	77	78	79	80
2	7	1	2	7	4				

DATOS A RELLENAR POR EL CONSULTOR

CON NUMEROS: NUMERO DE LA ESTACION (14–17); Fecha DIA (18–19), MES (20–21), AÑO (22–23)

CON UNOS EN CASO AFIRMATIVO: MEDICION (Rumbo, Buzamie., Croquis, Fotogra.); MUESTRAS (Petrol. y M., Macrop., Micropal., Sedimen., Rayos X, Espectro. masa, C 14, Análisis químico, Análisis químico diferenc., Microsc., Otros análisis); PUNTOS DE INTERES SINGULAR (Mineralo., Tectón., Paleont., Estratig., Litolog., Paleog., Hidroge., Econém., Formaciones fecundas); TIPO DE TERR. (Plutónic., Metamor., Sedimen., Volcánic., Indifer.)

NUMERO DE LA ESTACION	Fecha DIA	Fecha MES	Fecha AÑO	Micropal.	Sedimen.
85	28	8	74	1	1
86		8	74	1	1
87		8	74	1	1
88		8	74	1	1
89		8	74	1	1
90		8	74	1	
91		8	74	1	
92		8	74	1	1
93		8	74	1	1
94		8	74	1	
95		8	74	1	1
96		8	74	1	1
97		8	74	1	1
98		8	74	1	1
99		8	74	1	1
100		8	74	1	1
101		8	74	1	1
102		8	74	1	1
103		8	74	1	1
104		8	74	1	
105		8	74	1	1
106		8	74	1	1
107		8	74	1	1
108		8	74	1	
109		8	74	1	1
110		8	74	1	1
111		8	74	1	1
112		8	74	1	1
113		8	74	1	1

DATOS A RELLENAR POR EL CONSULTOR

CON NUMEROS: NUMERO DE LA ESTACION (14–17); Fecha DIA (18–19), MES (20–21), AÑO (22–23)

CON UNOS EN CASO AFIRMATIVO: MEDICION (Rumbo, Buzamie., Croquis, Fotogra.); MUESTRAS (Petrol. y M., Macrop., Micropal., Sedimen., Rayos X, Espectro. masa, C 14, Análisis químico, Análisis químico diferenc., Microsc., Otros análisis); PUNTOS DE INTERES SINGUL. (Mineralo., Tectón., Paleont., Estratig., Litolog., Paleog., Hidroge., Econém., Formaciones fecundas); TIPO DE TERR. (Plutónic., Metamor., Sedimen., Volcánic., Indifer.)

NUMERO DE LA ESTACION	Fecha DIA	Fecha MES	Fecha AÑO	Micropal.	Sedimen.
114		8	74	1	
115		8	74	1	1
116		8	74	1	
117		8	74	1	1
118		8	74	1	
119		8	74	1	1
121		9	74	1	1
122		9	74	1	1
123		9	74	1	
124		9	74	1	1
125		9	74	1	1
126		9	74	1	
127		9	74	1	1
128		9	74	1	
129		9	74	1	
130		9	74	1	1
131		9	74	1	1
132		9	74	1	1
133		9	74	1	1
134		9	74	1	1
135		9	74	1	1
136		9	74	1	1
137		9	74	1	1
138		9	74	1	1
139		9	74	1	1
140		9	74	1	1
141		9	74	1	1
142		9	74	1	1
143		9	74	1	1
144		9	74	1	1
145		9	74	1	1
146		9	74	1	1
147		9	74	1	1
148		9	74	1	1

EL CONSULTOR.– DEBERA MARCAR SOBRE EL MAPA: LAS ESTACIONES CON SU NUMERO DE REFERENCIA (EN AZUL) Y LOS CORTES REALIZADOS SOBRE EL TERRENO (EN ROJO).

PARA UN CONTROL CORRECTO DE LA MARCHA DEL TRABAJO DE CAMPO EL CONSULTOR DEBERA ENVIAR ENTRE LOS DIAS 1 al 7 y 15 al 22 DE CADA MES ESTAS HOJAS AL INSTITUTO GEOLOGICO Y MINERO DE ESPAÑA. DIVISION DE GEOLOGIA. C/ RIOS ROSAS, 23 – MADRID - 3.

EQUIPO DE RECEPCION DEL IGME

26-XII-74

EL CONSULTOR

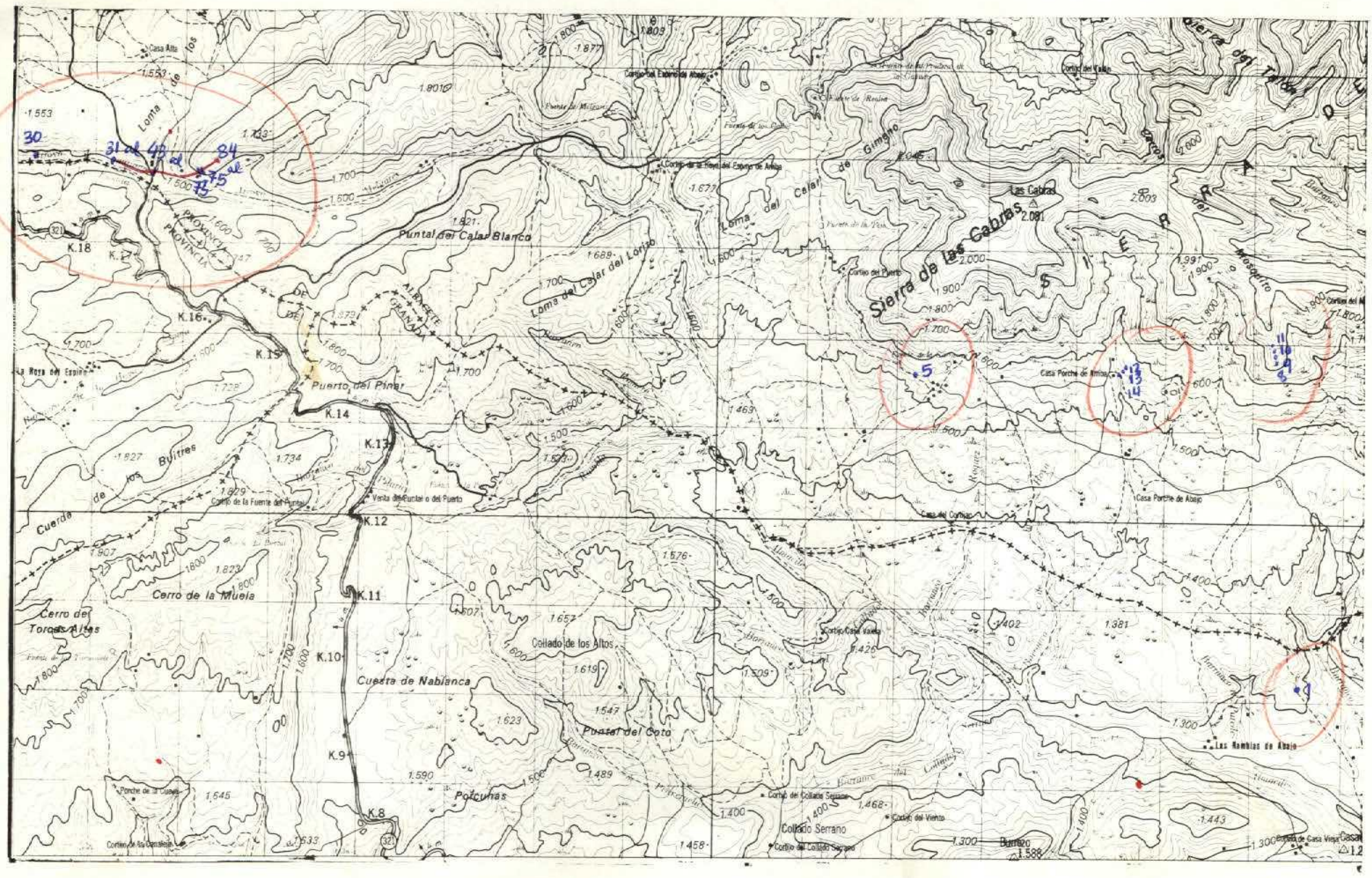

NUMERO DE LA HOJA 2336 CUADRANTE 3

4	1
3	2

418

DATOS A RELLENAR POR EL IGME								
Nº de la hoja 1:50.000				Cuadrante numero	Nº del documento			
1	2	3	4	5	6	7	8	9
2	3	3	6	3	A	3	2	5

DATOS A RELLENAR POR EL CONSULTOR			
CONSULT		ESPECIAL QUE REALIZA LA ESTAC.	
10	11	12	13
A	D	C	D

DATOS A RELLENAR POR EL IGME									
Recibido				Ref. Control				Perforado	Verificado
71	72	73	74	75	76	77	78	79	80
2	7	1	2	7	4				

DATOS A RELLENAR POR EL CONSULTOR

CON NUMEROS: NUMERO DE LA ESTACION (14–17); Fecha DIA (18–19), MES (20–21), AÑO (22–23)

CON UNOS EN CASO AFIRMATIVO: MEDICION (Rumbo 24, Buzamie. 25, Croquis 26, Fotogra. 27); MUESTRAS (Petrol y M 28, Macrop. 29, Micropal. 30, Sedimen 31, Rayos X 32, Espectro infrarr. 33, C 14 34, Analisis químico 35, Térmico diferencial 36, Microso 37, Otros analisis 38); PUNTOS DE INTERES SINGULAR (Mineralo 39, Tectoni. 40, Paleont. 41, Estratig. 42, Litologic. 43, Paleogeo. 44, Hidroge. 45, Económi. 46, Formaciones recientes 47); TIPO DE TERR. (Plutonic 48, Metamór. 49, Sedimen 50, Volcanic 51, Indifere. 52)

NUMERO DE LA ESTACION	Fecha DIA	MES	AÑO	Micropal.
1		6	7 4	1
5		6	7 4	1
8		6	7 4	1
9		6	7 4	1
10		6	7 4	1
11		6	7 4	1
12		6	7 4	1
13		6	7 4	1
14		6	7 4	1
30		6	7 4	1
31		6	7 4	1 1
32		6	7 4	1 1
33		6	7 4	1 1
34		6	7 4	1 1
35		6	7 4	1 1
36		6	7 4	1 1
37		6	7 4	1 1
38		6	7 4	1 1
39		6	7 4	1 1
40		7	7 4	1 1
41		7	7 4	1 1
42		7	7 4	1
43		7	7 4	1 1
44		7	7 4	1 1
45		7	7 4	1
46		7	7 4	1 1
47		7	7 4	1
48		7	7 4	1 1
49		7	7 4	1

DATOS A RELLENAR POR EL CONSULTOR

CON NUMEROS: NUMERO DE LA ESTACION (14–17); Fecha DIA (18–19), MES (20–21), AÑO (22–23)

CON UNOS EN CASO AFIRMATIVO: MEDICION (Rumbo 24, Buzamie. 25, Croquis 26, Fotogra. 27); MUESTRAS (Petrol y M 28, Macrop. 29, Micropal. 30, Sedimen 31, Rayos X 32, Espectro infrarr. 33, C 14 34, Analisis químico 35, Térmico diferencial 36, Microson. 37, Otros analisis 38); PUNTOS DE INTERES SINGUL. (Mineralo 39, Tectoni. 40, Paleont. 41, Estratig. 42, Litolog. 43, Paleog. 44, Hidroge. 45, Económ. 46, Formaciones recientes 47); TIPO DE TERR. (Plutoni. 48, Metamo. 49, Sedime. 50, Volcani. 51, Indifer. 52)

NUMERO DE LA ESTACION	Fecha DIA	MES	AÑO	Micropal.
50		7	7 4	1 1
51		7	7 4	1
52		7	7 4	1 1
53		7	7 4	1
54		7	7 4	1 1
55		7	7 4	1
56		7	7 4	1 1
57		7	7 4	1
58		7	7 4	1
59		7	7 4	1 1
60		7	7 4	1 1
61		7	7 4	1 1
62		7	7 4	1 1
63		7	7 4	1 1
64		7	7 4	1 1
65		7	7 4	1 1
66		7	7 4	1 1
67		7	7 4	1 1
68		7	7 4	1 1
69		7	7 4	1 1
70		7	7 4	1 1
71		7	7 4	1 1
72		7	7 4	1 1
73		7	7 4	1 1
75		7	7 4	1 1
76		8	7 4	1 1
77		8	7 4	1
78		8	7 4	1 1
79		8	7 4	1
80		8	7 4	1 1
81		8	7 4	1 1
82		8	7 4	1 1
83		8	7 4	1
84		8	7 4	1 1

EL CONSULTOR.– DEBERA MARCAR SOBRE EL MAPA: LAS ESTACIONES CON SU NUMERO DE REFERENCIA (EN AZUL) Y LOS CORTES REALIZADOS SOBRE EL TERRENO (EN ROJO).

PARA UN CONTROL CORRECTO DE LA MARCHA DEL TRABAJO DE CAMPO EL CONSULTOR DEBERA ENVIAR ENTRE LOS DIAS 1 al 7 y 15 al 22 DE CADA MES ESTAS HOJAS AL INSTITUTO GEOLOGICO Y MINERO DE ESPAÑA. DIVISION DE GEOLOGIA. C/ RIOS ROSAS, 23 – MADRID - 3.

EQUIPO DE RECEPCION DEL IGME

26-XII-74

EL CONSULTOR

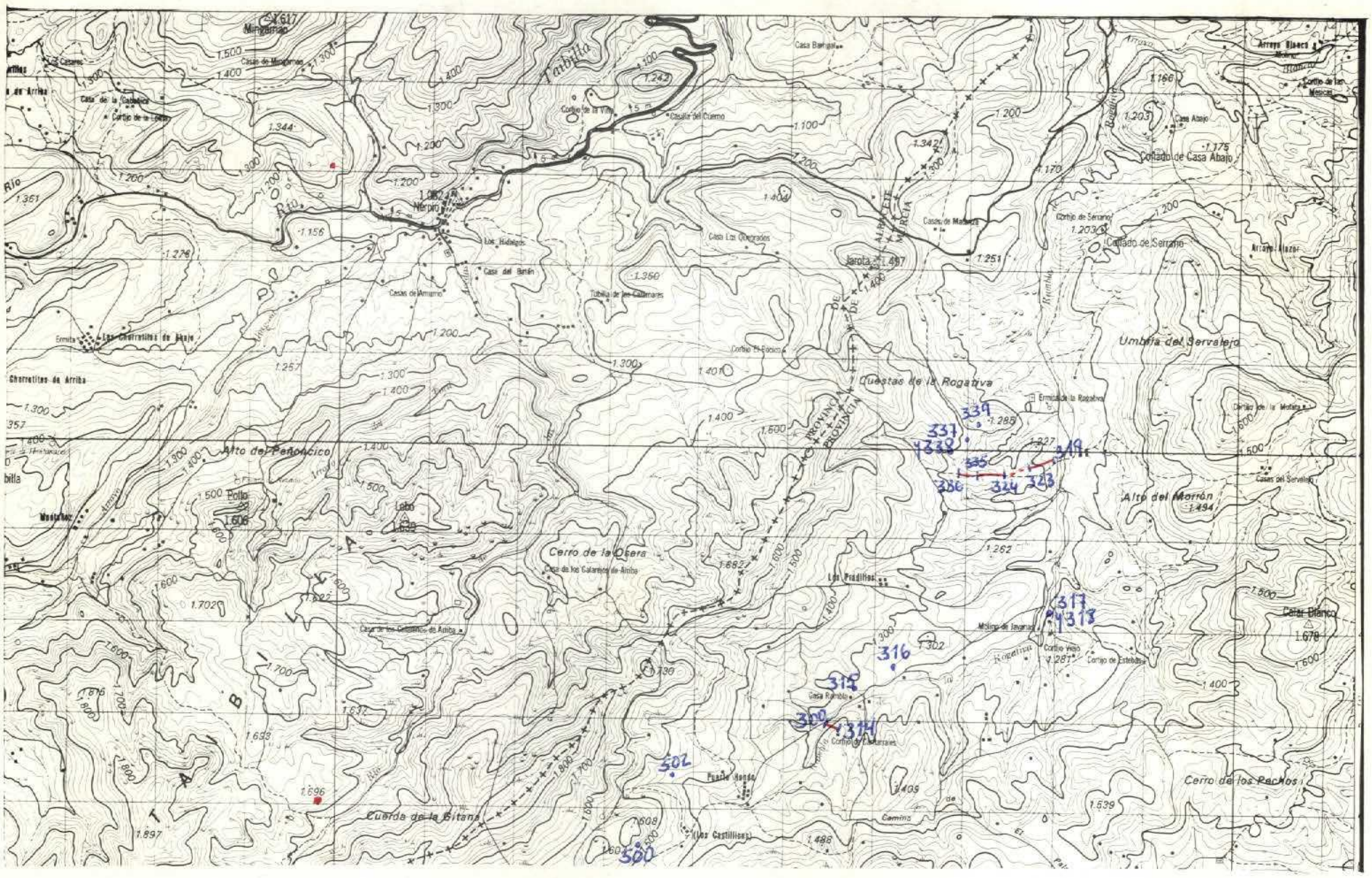

NUMERO DE LA HOJA 2336 CUADRANTE 1 (4 / 3 2)

42 446

DATOS A RELLENAR POR EL IGME								
Nº de la hoja 1:50.000				Cuadrante número	Nº del documento			
1	2	3	4	5	6	7	8	9
2	3	3	6	1	A	2	4	3

DATOS A RELLENAR POR EL CONSUL			
CONSULT		ESPECIAL QUE REAL LA ESTAC.	
10	11	12	13
A	D	L	G

DATOS A RELLENAR POR EL IGME										
Recibido						Ref. Control				Perforado	Verificado
71	72	73	74	75	76	77	78	79	80		

DATOS A RELLENAR POR EL CONSULTOR

| CON NUMEROS | | | | | | | | | | |

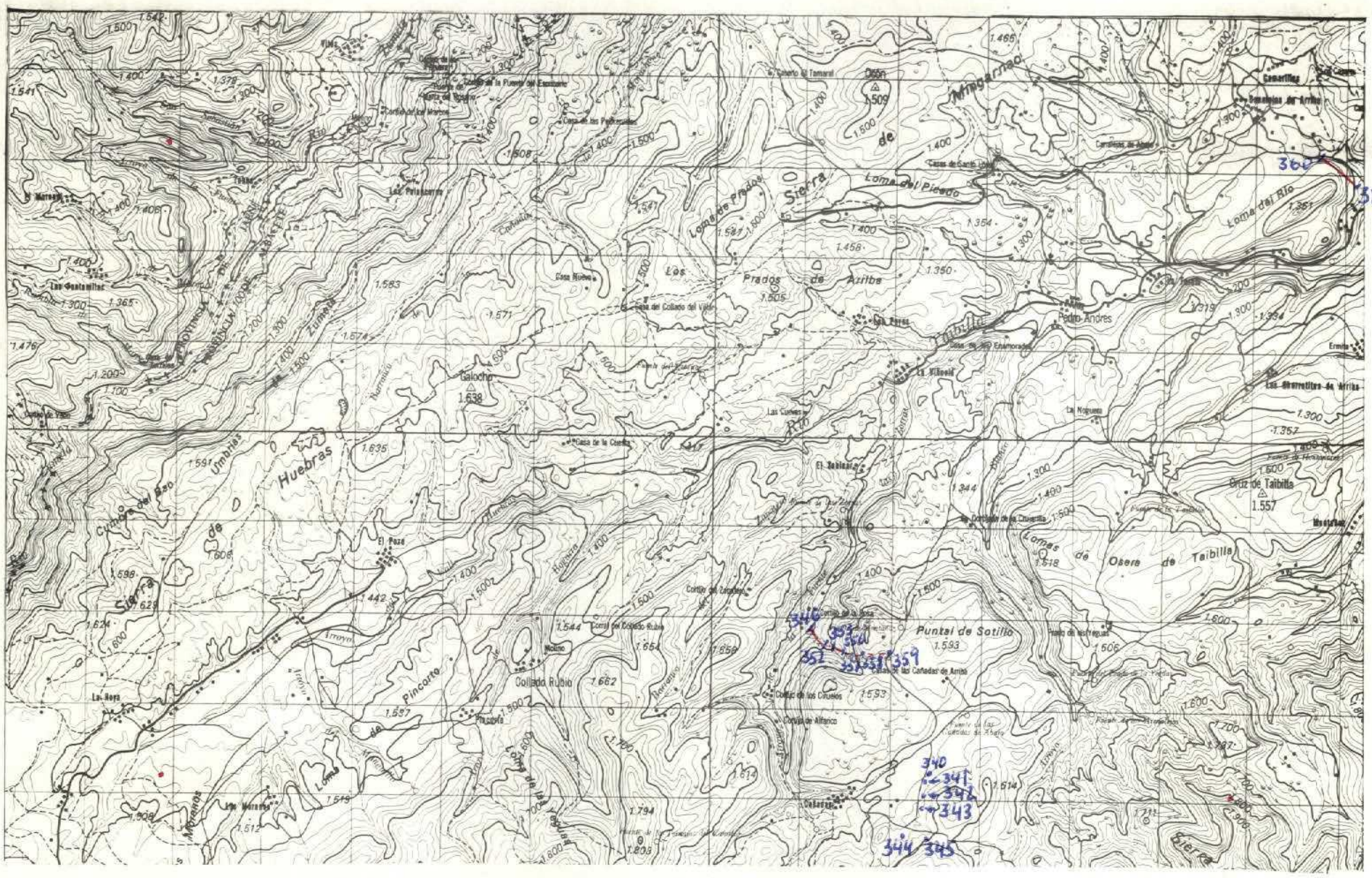

NUMERO DE LA HOJA 2336 CUADRANTE 4 (1 / 2 / 3 / 4)

447

DATOS A RELLENAR POR EL IGME								
Nº de la hoja 1:50.000				Cuadrante número	Nº del documento			
1	2	3	4	5	6	7	8	9
2	3	3	6	4	A	3	9	9

DATOS A RELLE POR EL CONSUL.			
CONSULT		ESPECIAL QUE REAL LA ESTAC.	
10	11	12	13
A	D	L	G

DATOS A RELLENAR POR EL IGME			
Recibido	Ref. Control	Perforado	Verificado
71 72 73 74 75 76	77 78 79 80		74

DATOS A RELLENAR POR EL CONSULTOR

CON NUMEROS						CON UNOS EN CASO AFIRMATIVO																																															
NUMERO DE LA ESTACION				Fecha						MEDICION				MUESTRAS												PUNTOS DE INTERES SINGULAR										TIPO DE TERR.													
				DIA		MES		AÑO		Rumbo	Buzamie	Croquis	Fotogra	Petrol. y M.	Macrop.	Micropal	Sedimen	Rayos X	Espectro. masas	C 14	Analisis quimico	Isotopico diferenc.	Microso	Otros analisis	Mineralo	Tectóni.	Paleont.	Estratig.	Litologia	Paleogeo	Hidroge	Económ.	Formaci. recientes	Plutónic.	Metamór.	Sedimen	Volcanic	Indifer.
14	15	16	17	18	19	20	21	22	23	24	25	26	27	28	29	30	31	32	33	34	35	36	37	38	39	40	41	42	43	44	45	46	47	48	49	50	51	52
3	4	0						7	5							1											1	1								1		
3	4	1						7	5							1											1	1								1		
3	4	2						7	5							1											1	1								1		
3	4	3						7	5							1											1	1								1		
3	4	4						7	5							1											1	1								1		
3	4	5						7	5						1												1	1								1		
3	4	6						7	5							1	1										1	1	1							1		
3	4	7						7	5							1	1										1	1	1							1		
3	4	8						7	5								1											1	1							1		
3	4	9						7	5							1	1										1	1	1							1		
3	5	0						7	5								1											1	1							1		
3	5	1						7	5							1	1										1	1	1							1		
3	5	2						7	5							1											1	1								1		
3	5	3						7	5							1	1										1	1	1							1		
3	5	4						7	5							1											1	1								1		
3	5	5						7	5							1	1										1	1	1							1		
3	5	6						7	5							1											1	1								1		
3	5	7						7	5							1	1										1	1	1							1		
3	5	8						7	5							1	1										1	1	1							1		
3	5	9						7	5							1	1										1	1	1							1		
3	6	0						7	5							1											1	1								1		
3	6	1						7	5							1	1										1	1	1							1		
3	6	2						7	5							1											1	1								1		
3	6	3						7	5							1	1										1	1	1							1		
3	6	4						7	5							1											1	1								1		
3	6	5						7	5							1											1	1								1		
3	6	6						7	5							1	1										1	1	1							1		
3	6	7						7	5							1	1										1	1	1							1		
3	6	8						7	5							1	1										1	1	1							1		

DATOS A RELLENAR POR EL CONSULTOR

CON NUMEROS						CON UNOS EN CASO AFIRMATIVO																																															
NUMERO DE LA ESTACION				Fecha						MEDICION				MUESTRAS												PUNTOS DE INTERES SINGUL.										TIPO DE TERR.													
				DIA		MES		AÑO		Rumbo	Buzami.	Croquis	Fotogra.	Petrol. y M.	Macrop.	Micropal	Sedimen	Rayos X	Espectro masas	C 14	Analisis quimico	Isotopico diferenc.	Microso	Otros analisis	Mineralo.	Tectón.	Paleont.	Estratig.	Litologi.	Paleog.	Hidroge.	Económ.	Formaci. recientes	Plutóni.	Metamo.	Sedima.	Volcani.	Indifer.
14	15	16	17	18	19	20	21	22	23	24	25	26	27	28	29	30	31	32	33	34	35	36	37	38	39	40	41	42	43	44	45	46	47	48	49	50	51	52
3	6	9						7	5							1											1	1								1		
3	7	0						7	5							1											1	1								1		
3	7	1						7	5								1											1	1							1		
3	7	2						7	5							1											1	1								1		
3	7	3						7	5							1											1	1								1		
3	7	4						7	5								1										1	1	1							1		
3	7	5						7	5							1											1	1								1		
3	7	6						7	5							1	1										1	1	1							1		
3	7	7						7	5							1											1	1								1		
3	7	8						7	5							1											1	1								1		
3	7	9						7	5							1	1										1	1	1							1		
3	8	0						7	5								1											1	1							1		
3	8	1						7	5							1											1	1								1		
3	8	2						7	5							1	1										1	1	1							1		
3	8	3						7	5								1											1	1							1		
3	8	4						7	5							1	1										1	1	1							1		
3	8	5						7	5								1											1	1							1		

EL CONSULTOR.- DEBERA MARCAR SOBRE EL MAPA, LAS ESTACIONES CON SU NUMERO DE REFERENCIA (EN AZUL) Y LOS CORTES REALIZADOS SOBRE EL TERRENO (EN ROJO).
PARA UN CONTROL CORRECTO DE LA MARCHA DEL TRABAJO DE CAMPO EL CONSULTOR DEBERA ENVIAR ENTRE LOS DIAS 1 al 7 y 15 al 22 DE CADA MES ESTAS HOJAS AL INSTITUTO GEOLOGICO Y MINERO DE ESPAÑA, DIVISION DE GEOLOGIA. C/ RIOS ROSAS, 23 – MADRID - 3.

EQUIPO DE RECEPCION DEL IGME
20-II-71

EL CONSULTOR

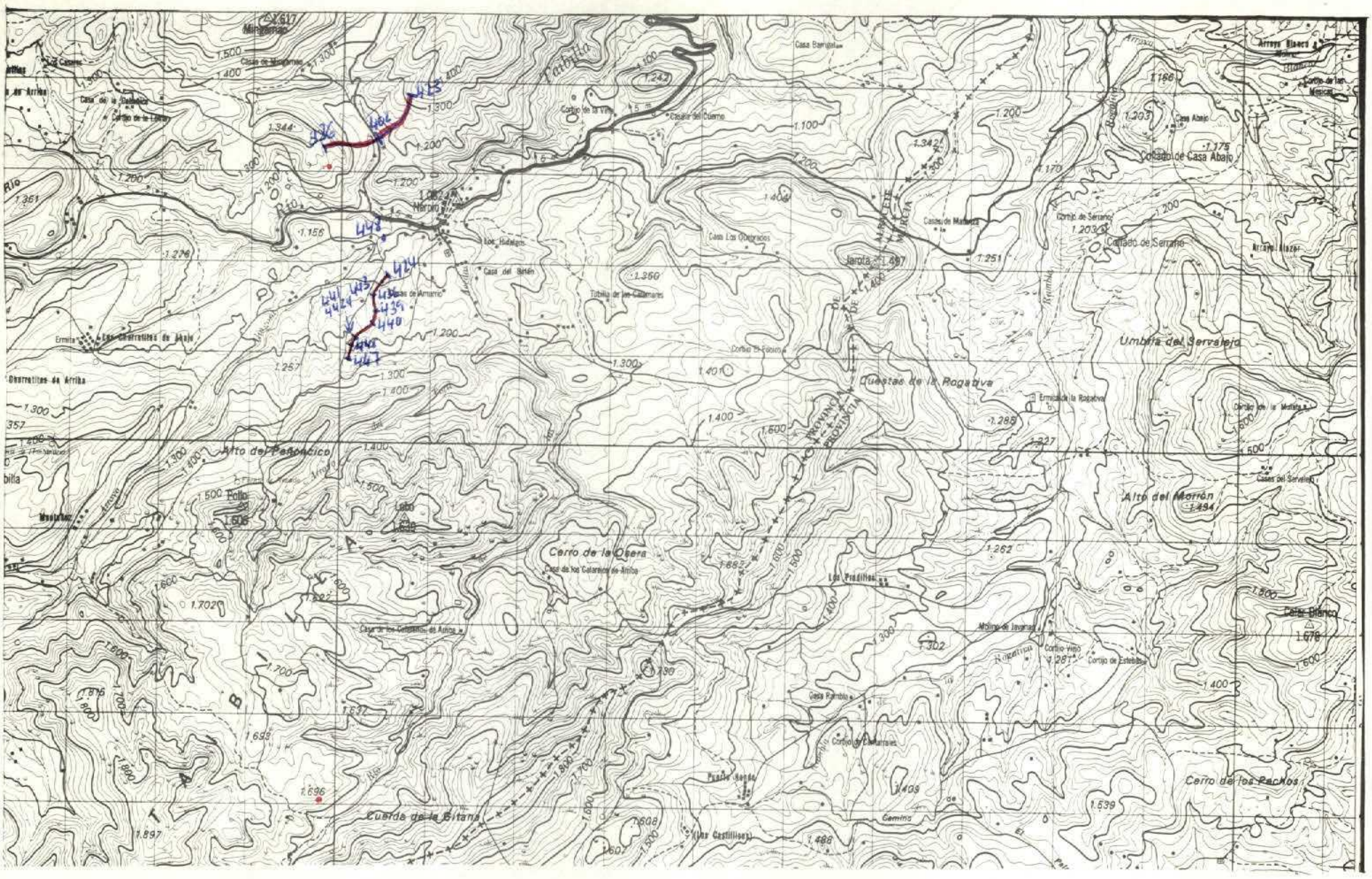
Cerro de la Ogera
Alto del Morrón
Umbría del Servalejo
Cuesta de la Bitana
Cerro de los Pachos
Alto del Peñoncico
Questas de la Rogativa
Cerro Blanco
Los Prediltos
Molino de Javanas
Cortijo de Estebaba
Casa Rambla
Cortijo de Chamarines
Camino
Casa Los Obreros
Casas del Servalejo
Ermita de la Rogativa
Cortijo de la Molina
Cortijo de Serrano
Collado de Serrano
Collado de Casa Abajo
Casa Abajo
Casas de Marbella
Jarota
Tubilla de los Calderones
Casa del Sitión
Los Hidalgos
Casas de Armario
Ermita
Los Chorretites de Abajo
Los Chorretites de Arriba
Casas de Minorinas
Casa de la Dehesa
Cortijo de la Linera
Casa Barrutal
Casas del Cuerno
Cortijo de la Vega
Tubilla
Arroyo Blanco
Cortijo de las Mesas
Arroyo Alazer
Arroyo
Rambla
Lobo
Pollo
Mesa Redonda
Cortijo de Chamarines
Casas de los Galaremos de Arriba
Casas de los Galaremos de Abajo
Casas de los Cortijuelos de Arriba
Casas de Arriba
Casas de Abajo
Casas de la Dehesa
Casas de Minorinas
Casas del Cuerno
Casas de Armario
Casas de Marbella
Casas del Servalejo

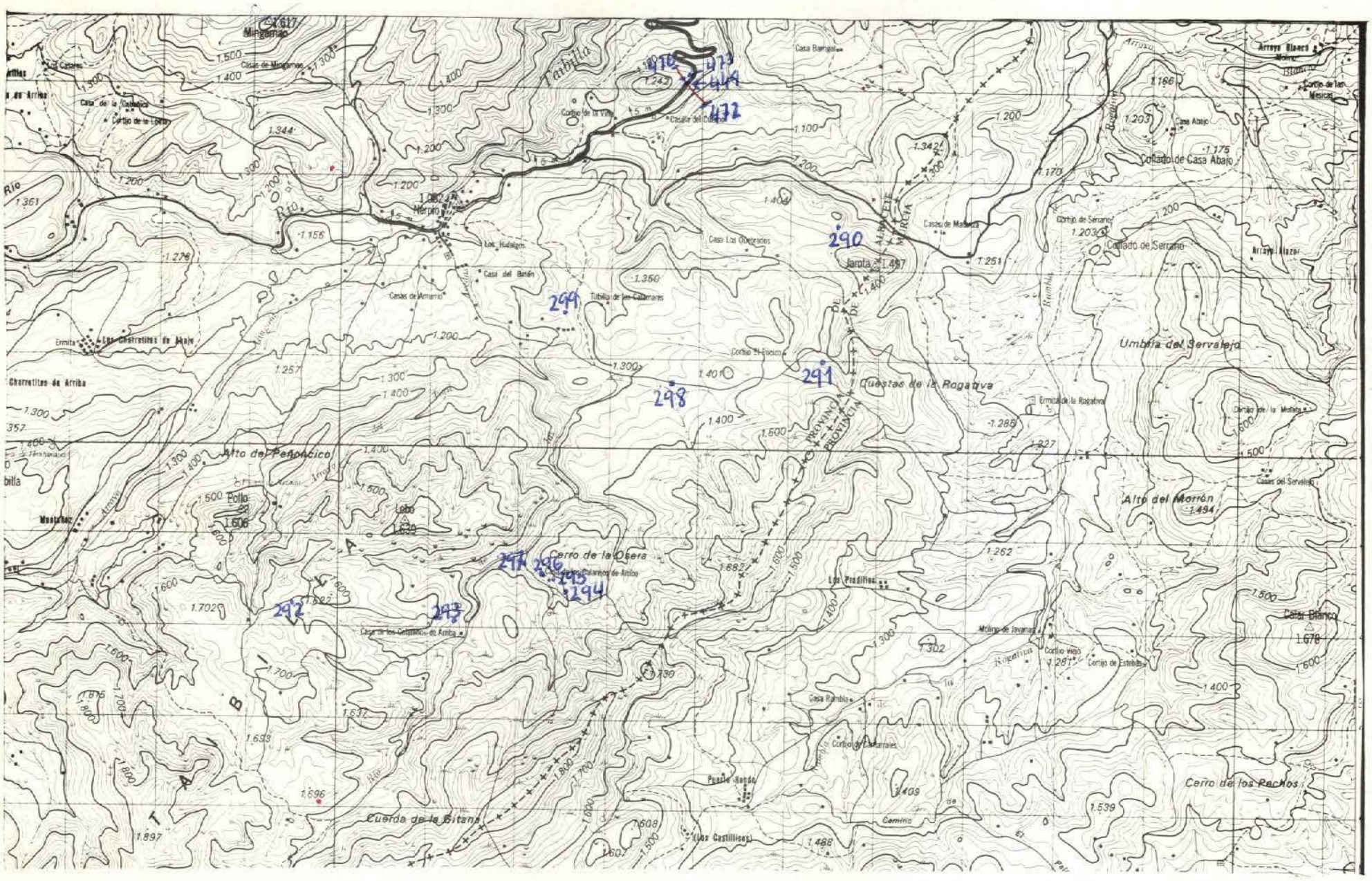

NUMERO DE LA HOJA 2336 CUADRANTE 1 (4 / 1 / 3 / 2)

37

449

DATOS A RELLENAR POR EL IGME								
Nº de la hoja 1.50.000				Cuadrante número	Nº del documento			
1	2	3	4	5	6	7	8	9
2	3	3	6	1	A	2	4	2

DATOS A RELLENAR POR EL CONSUL			
CONSULT		ESPECIAL QUE REALIZA LA ESTAC.	
10	11	12	13
A	D	L	G

DATOS A RELLENAR POR EL IGME											
Recibido						Ref. Control				Perforado	Verificado
71	72	73	74	75	76	77	78	79	80		
											74

DATOS A RELLENAR POR EL CONSULTOR

| CON NUMEROS | | | | | | | | | | | | CON UNOS EN CASO AFIRMATIVO | | | | | | | | | | | | | | | | | | | | | | | | | | | | | | | | | | | | | | | | | | | | | | | | | | | | | | | | | | | | | | | | | | | | | | | | | | | |
|---|---|---|---|---|---|---|---|---|---|---|---

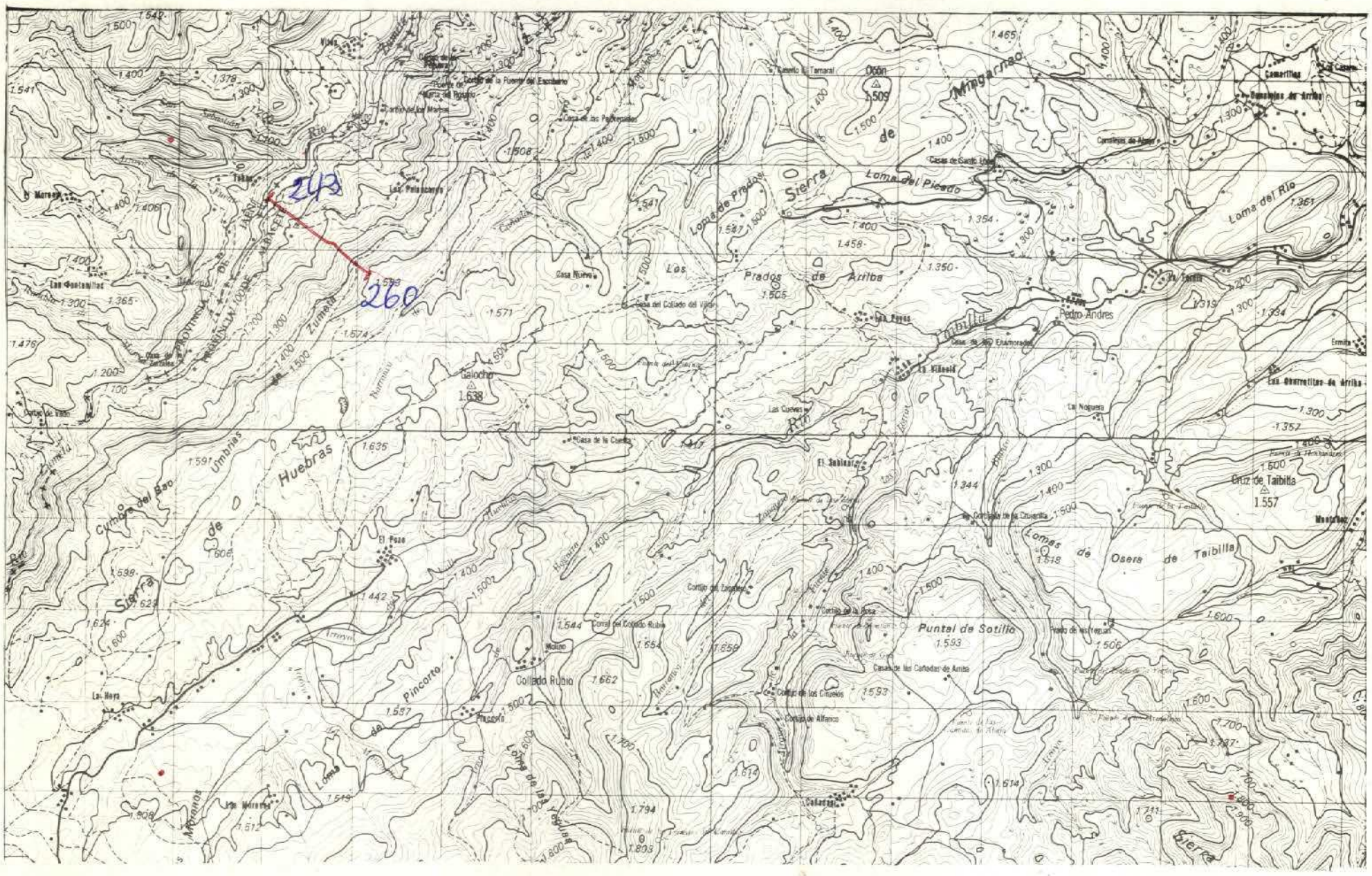

NUMERO DE LA HOJA 2336 CUADRANTE 4

4	1
3	2

450

DATOS A RELLENAR POR EL IGME								
Nº de la hoja 1.50.000				Cuadrante número	Nº del documento			
1	2	3	4	5	6	7	8	9
2	3	3	6	4	A	3	9	1

DATOS A RELLENAR POR EL CONSUL			
CONSULT.		ESPECIAL QUE REALIZA LA ESTAC.	
10	11	12	13
A	D	C	D

DATOS A RELLENAR POR EL IGME										
Recibido						Ref. Control				Perforado	Verificado
71	72	73	74	75	76	77	78	79	80		
											74

DATOS A RELLENAR POR EL CONSULTOR

| CON NUMEROS | | | | | | | | | CON UNOS EN CASO AFIRMATIVO | | | | | | | | | | |

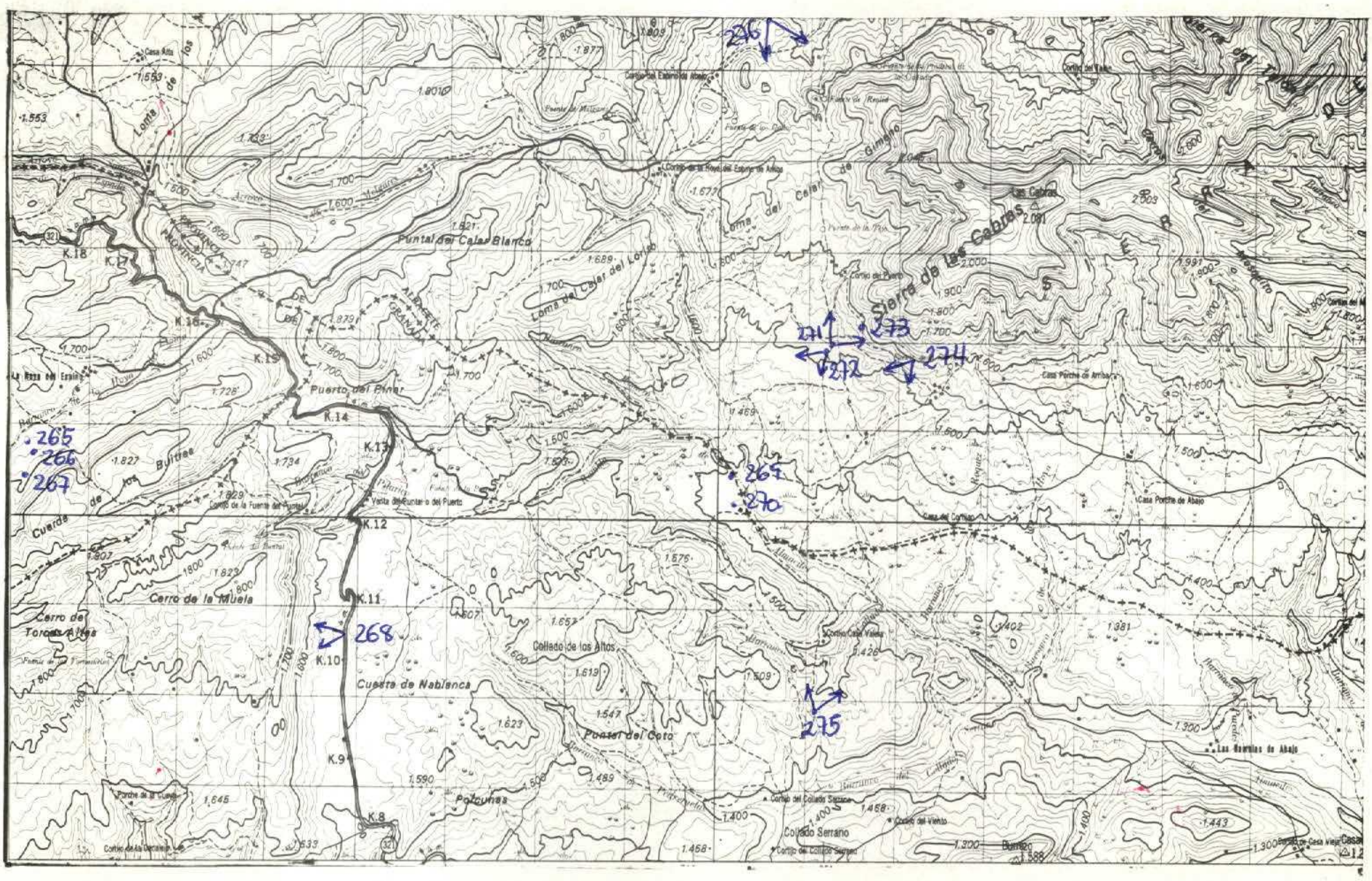

NUMERO DE LA HOJA 2336 CUADRANTE 3

4	1
3	2

12

490

DATOS A RELLENAR POR EL IGME								
Nº de la hoja 1:50.000				Cuadrante número	Nº del documento			
1	2	3	4	5	6	7	8	9
2	3	3	6	3	A	3	5	0

DATOS A RELLENAR POR EL CONSULTOR			
CONSULT		ESPECIAL QUE REALIZA LA ESTACION	
10	11	12	13
A	D	C	D

DATOS A RELLENAR POR EL IGME											
Recibido						Ref. Control				Perforado	Verificado
71	72	73	74	75	76	77	78	79	80		

DATOS A RELLENAR POR EL CONSULTOR

| CON NUMEROS | | | | | | | | | | CON UNOS EN CASO AFIRMATIVO | | | | | | | | | | |

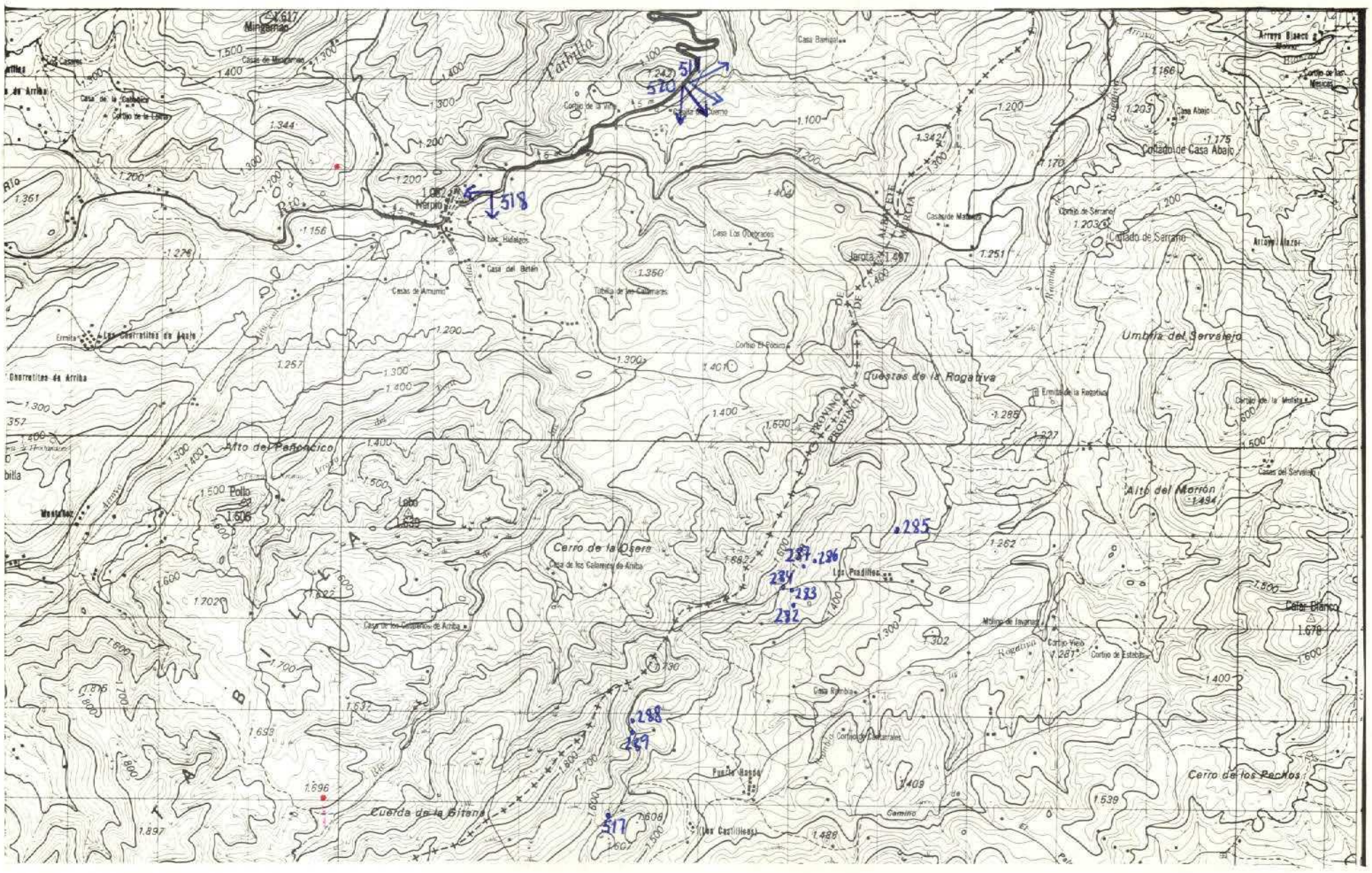

NUMERO DE LA HOJA 2336 CUADRANTE 1 (4 / 3 2)

481

DATOS A RELLENAR POR EL IGME								
Nº de la hoja 1:50.000				Cuadrante número	Nº del documento			
1	2	3	4	5	6	7	8	9
2	3	3	6	1	A	2	4	5

DATOS A RELLENAR POR EL CONSULTOR		
CONSULT	ESPECIAL	QUE REAL LA ESTAC
10 11	12	13
AD	LG	

DATOS A RELLENAR POR EL IGME			
Recibido	Ref. Control	Perforado	Verificado
71 72 73 74 75 76	77 78 79 80		

DATOS A RELLENAR POR EL CONSULTOR

| CON NUMEROS | | | | CON UNOS EN CASO AFIRMATIVO | | | | | | | |

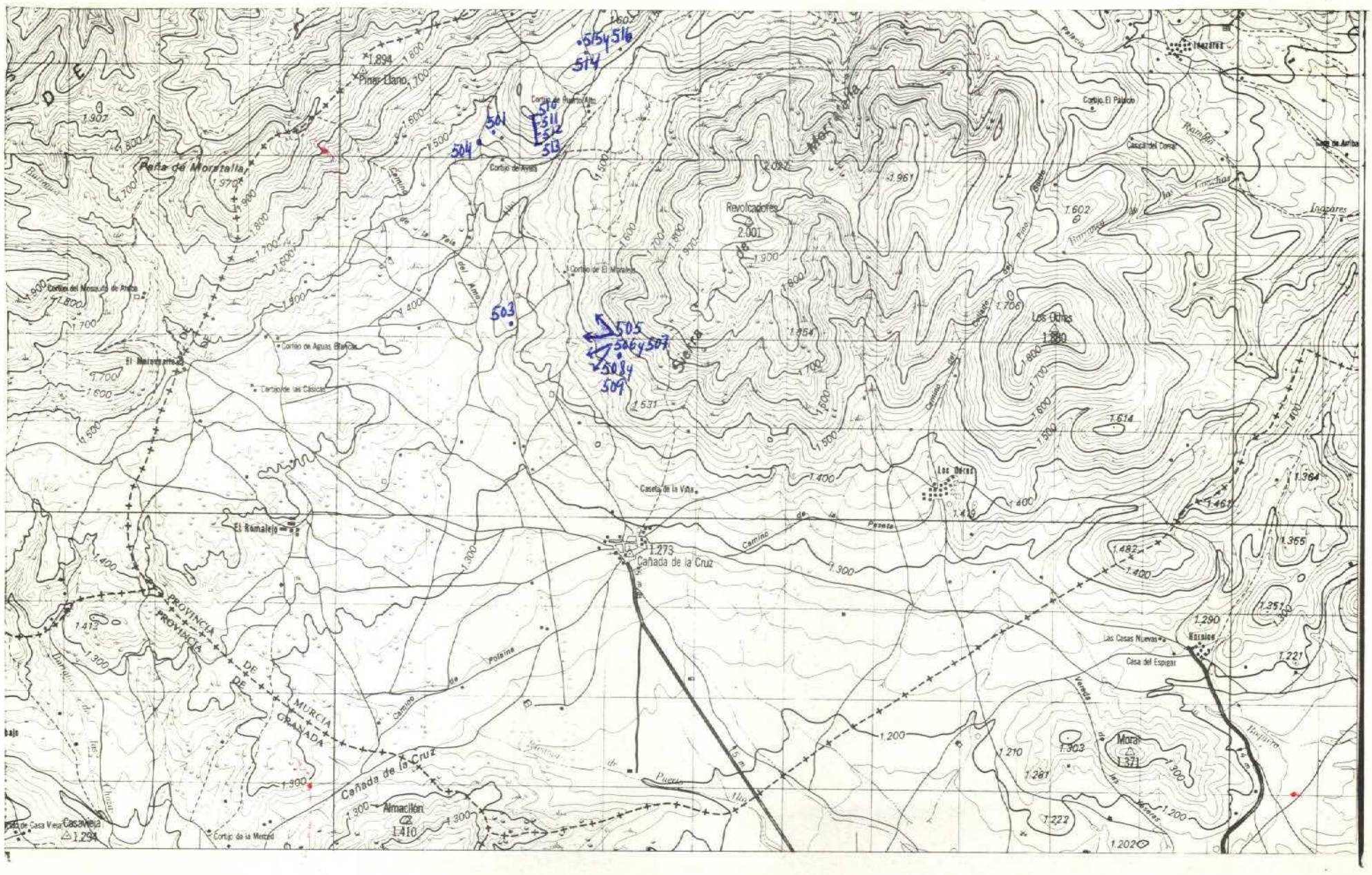

NUMERO DE LA HOJA 2336 CUADRANTE 2

4	1
3	2

482

DATOS A RELLENAR POR EL IGME								
Nº de la hoja 1:50.000				Cuadrante número	Nº del documento			
1	2	3	4	5	6	7	8	9
2	3	3	6	2	A	2	9	0

DATOS A RELLENAR POR EL CONSULTOR			
CONSULT	ESPECIAL	QUE REAL	LA ESTAC
10	11	12	13
A	D	L	G

DATOS A RELLENAR POR EL IGME				
Recibido	Ref. Control	Perforado	Verificado
71 72 73 74 75 76	77 78 79 80		

DATOS A RELLENAR POR EL CONSULTOR

| CON NUMEROS | | | | CON UNOS EN CASO AFIRMATIVO | | | | | | | |

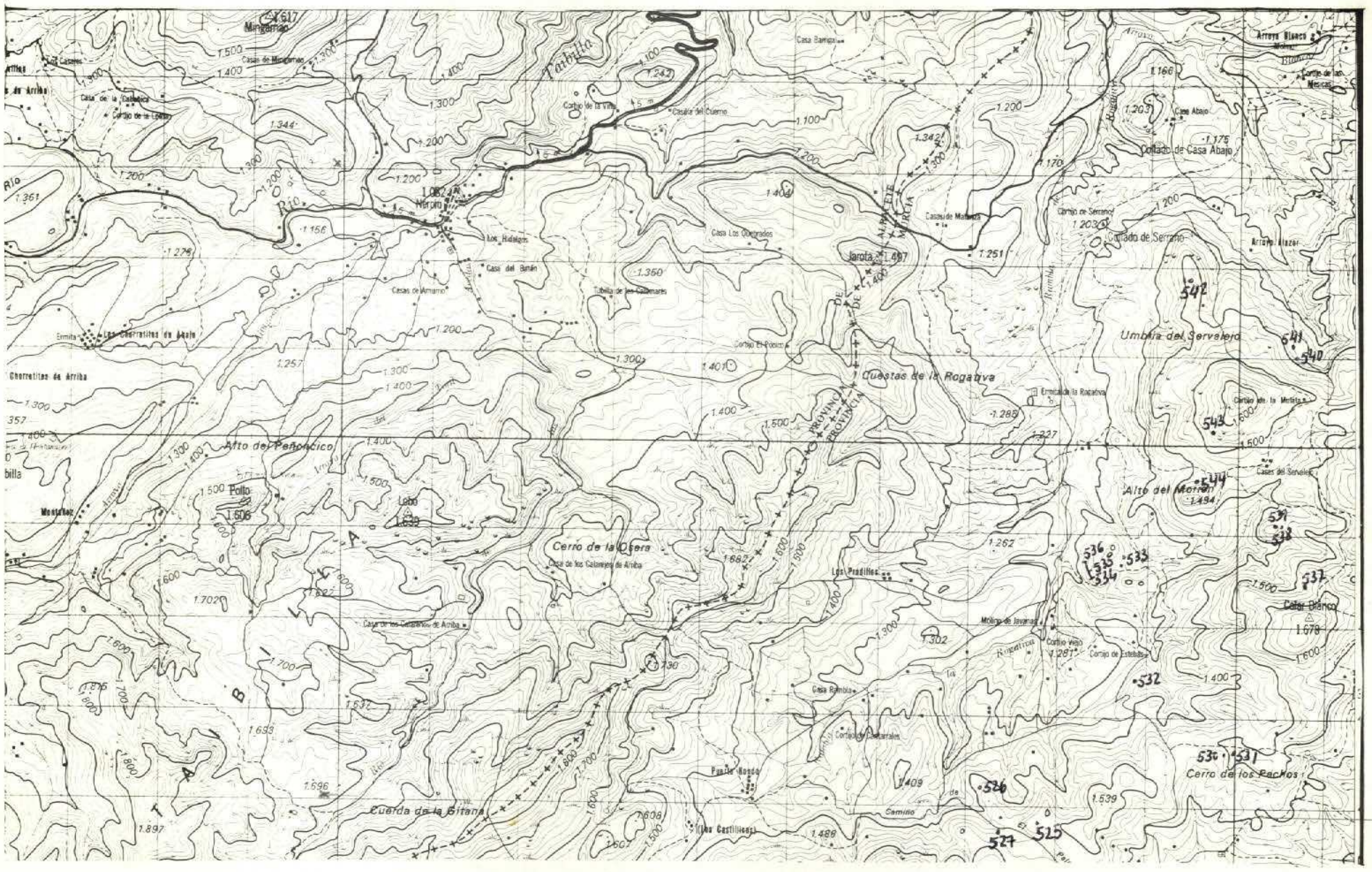

NUMERO DE LA HOJA 2336 CUADRANTE 1 (4 / 1 / 3 / 2)

18

483

DATOS A RELLENAR POR EL IGME								
Nº de la hoja 1:50.000				Cuadrante número	Nº del documento			
1	2	3	4	5	6	7	8	9
2	3	3	6	1	A	2	3	9

DATOS A RELLE POR EL CONSUL				
CONSULT		ESPECIAL QUE REQ	LA ESTAC	
10	11	12	13	
A	D	L	G	

DATOS A RELLENAR POR EL IGME										
Recibido						Ref. Control				Perforado	Verificado
71	72	73	74	75	76	77	78	79	80		

DATOS A RELLENAR POR EL CONSULTOR

| CON NUMEROS | | | | | | | | | | |

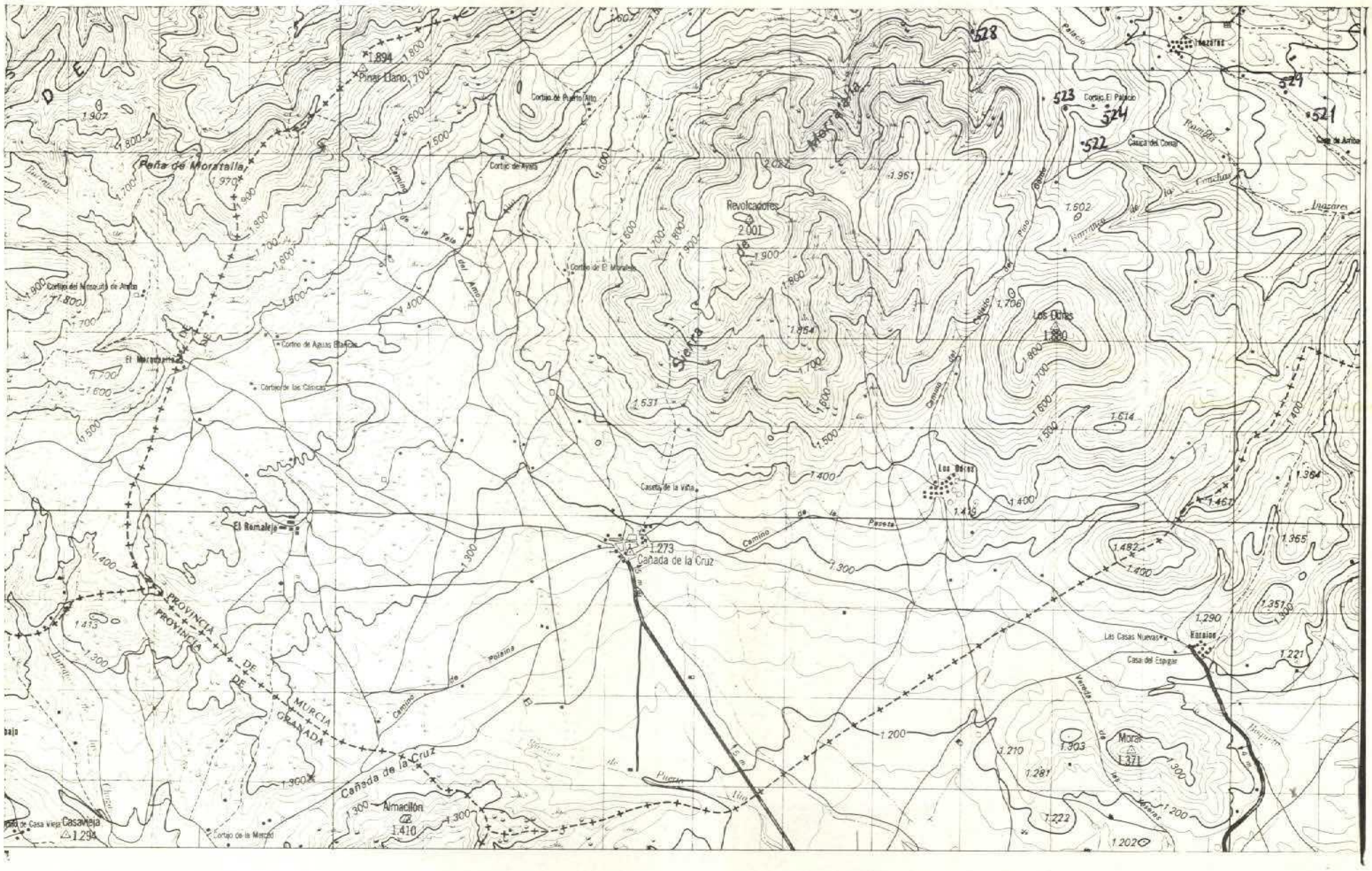

NUMERO DE LA HOJA 2336 CUADRANTE 2

4	1
3	2

484

6

DATOS A RELLENAR POR EL IGME								
Nº de la hoja 1:50.000				Cuadrante número	Nº del documento			
1	2	3	4	5	6	7	8	9
2	3	3	6	2	A	2	8	4

DATOS A RELLENAR POR EL CONSULT		ESPECIAL QUE REALIZA ESTAC	
10	11	12	13
A	D	L	G

DATOS A RELLENAR POR EL IGME											
Recibido						Ref. Control				Perforado	Verificado
71	72	73	74	75	76	77	78	79	80		

DATOS A RELLENAR POR EL CONSULTOR

| CON NUMEROS | | | | | | | | | | | | CON UNOS EN CASO AFIRMATIVO | | | | | | | | | | | |

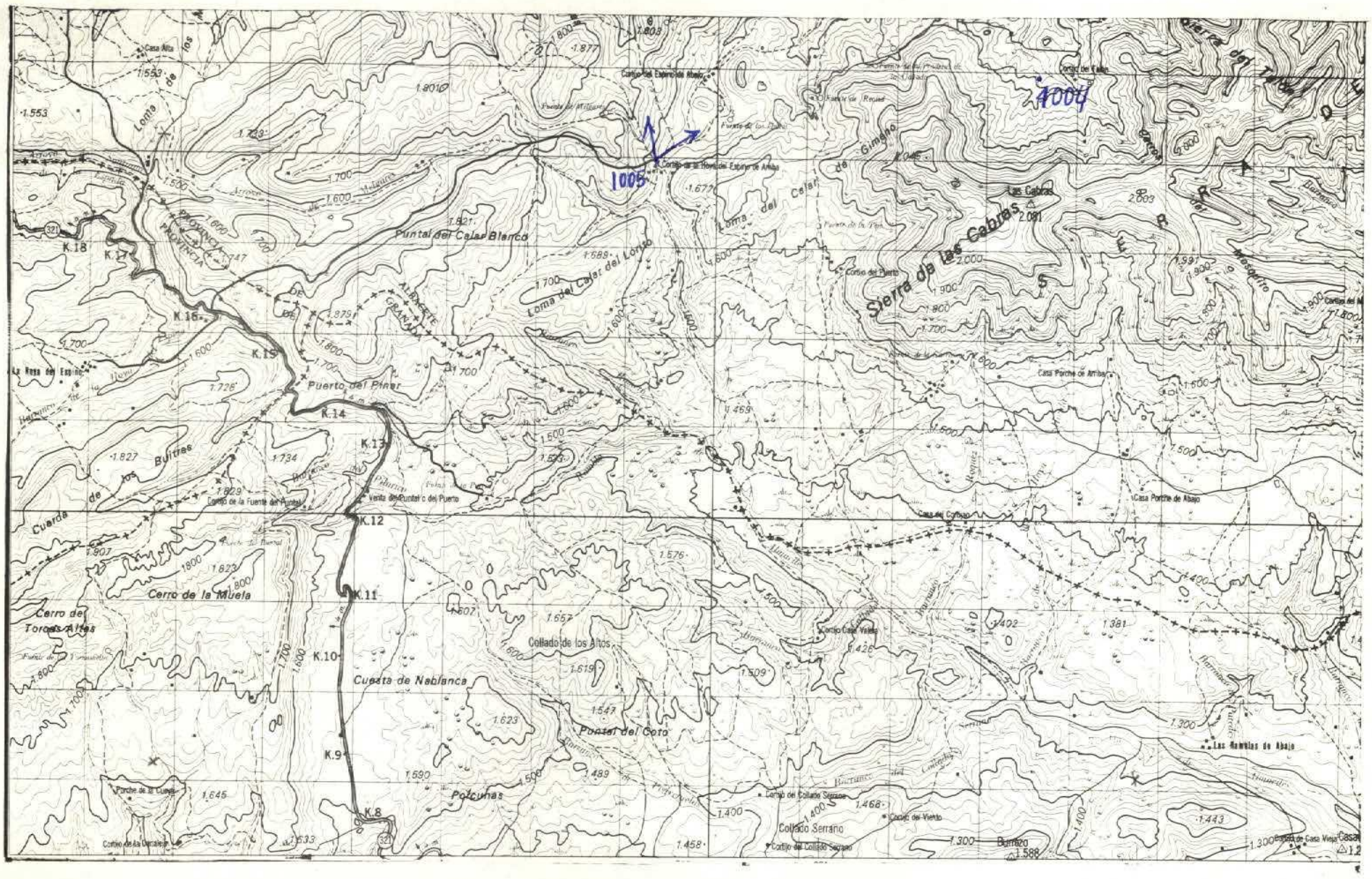

NUMERO DE LA HOJA 2336 CUADRANTE 3

4	1
3	2

2

485

DATOS A RELLENAR POR EL IGME								
Nº de la hoja 1:50.000				Cuadrante número	Nº del documento			
1	2	3	4	5	6	7	8	9
2	3	3	6	3	A	3	4	4

DATOS A RELLENAR POR EL CONSULTOR			
CONSULT		ESPECIAL QUE REALIZA LA ESTACION	
10	11	12	13
A	D	C	D

DATOS A RELLENAR POR EL IGME											
Recibido						Ref. Control				Perforado	Verificado
71	72	73	74	75	76	77	78	79	80		

DATOS A RELLENAR POR EL CONSULTOR

| CON NUMEROS | | | | | | | | | | | | CON UNOS EN CASO AFIRMATIVO | | | | | | | | | | | |

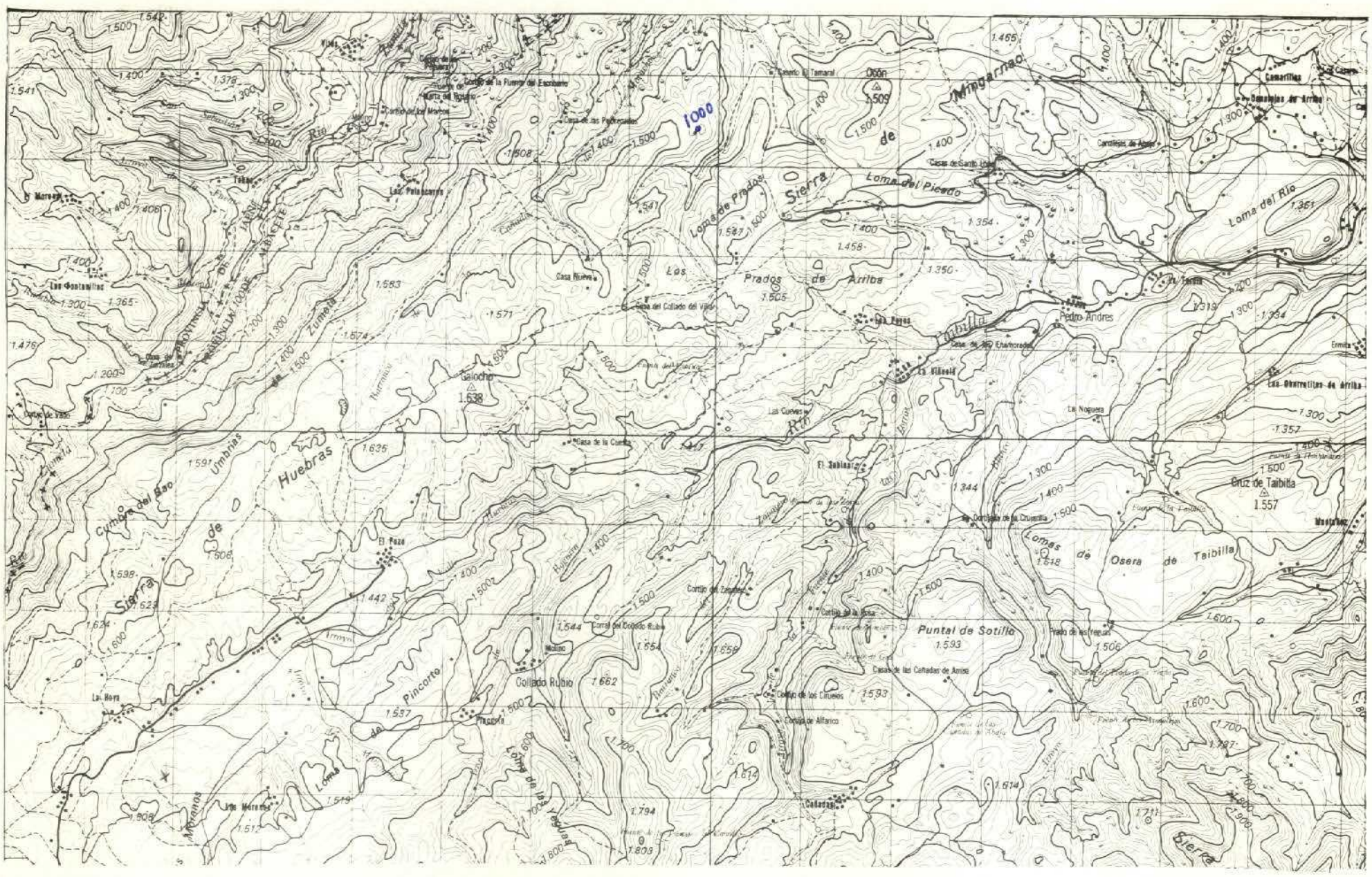

NUMERO DE LA HOJA 2336 CUADRANTE 4

4	1
3	2

1

486

DATOS A RELLENAR POR EL IGME								
Nº de la hoja 1.50.000				Cuadrante número	Nº del documento			
1	2	3	4	5	6	7	8	9
2	3	3	6	4	A	3	8	8

DATOS A RELLENAR POR EL CONSUL.			
CONSULT		ESPECIAL QUE REALIZA LA ESTAC.	
10	11	12	13
A	D	C	D

DATOS A RELLENAR POR EL IGME											
Recibido						Ref. Control				Perforado	Verificado
71	72	73	74	75	76	77	78	79	80		

DATOS A RELLENAR POR EL CONSULTOR

CON NUMEROS: NUMERO DE LA ESTACION (14–17); Fecha DIA (18–19), MES (20–21), AÑO (22–23)

CON UNOS EN CASO AFIRMATIVO: MEDICION: Rumbo (24), Buzamiento (25), Croquis (26), Fotogra. (27); MUESTRAS: Petro. y M. (28), Macrop. (29), Micropal. (30), Sedimen. (31), Rayos X (32), Espectro emisión (33), C 14 (34), Análisis químico (35), térmico diferenc. (36), Microso. (37), Otros análisis (38); PUNTOS DE INTERES SINGULAR: Mineralo. (39), Tectóni. (40), Paleont. (41), Estratig. (42), Litologí. (43), Paleogeo. (44), Hidroge. (45), Económ. (46), Formación reciente (47); TIPO DE TERR.: Plutóni. (48), Metamó. (49), Sedime. (50), Volcani. (51), Indifer. (52)

NUMERO DE LA ESTACION (14–17)	Fecha DIA (18–19)	MES (20–21)	AÑO (22–23)	Micropal. (30)	Sedimen. (50)
1000				1	1

DATOS A RELLENAR POR EL CONSULTOR

CON NUMEROS: NUMERO DE LA ESTACION (14–17); Fecha DIA (18–19), MES (20–21), AÑO (22–23)

CON UNOS EN CASO AFIRMATIVO: MEDICION: Rumbo (24), Buzami. (25), Croquis (26), Fotogra. (27); MUESTRAS: Petro. y M. (28), Macrop. (29), Micropal. (30), Sedimen. (31), Rayos X (32), Espectro emisión (33), C 14 (34), Análisis químico (35), térmico diferenc. (36), Microson. (37), Otros análisis (38); PUNTOS DE INTERES SINGUL.: Mineralo. (39), Tectóni. (40), Paleont. (41), Estratig. (42), Litologí. (43), Paleog. (44), Hidroge. (45), Económ. (46), Formación reciente (47); TIPO DE TERR.: Plutóni. (48), Metamó. (49), Sedime. (50), Volcani. (51), Indifer. (52)

EL CONSULTOR – DEBERA MARCAR SOBRE EL MAPA LAS ESTACIONES CON SU NUMERO DE REFERENCIA (EN AZUL) Y LOS CORTES REALIZADOS SOBRE EL TERRENO (EN ROJO).

PARA UN CONTROL CORRECTO DE LA MARCHA DEL TRABAJO DE CAMPO EL CONSULTOR DEBERA ENVIAR ENTRE LOS DIAS 1 al 7 y 15 al 22 DE CADA MES ESTAS HOJAS AL INSTITUTO GEOLOGICO Y MINERO DE ESPAÑA, DIVISION DE GEOLOGIA. C/ RIOS ROSAS, 23 – MADRID - 3.

EQUIPO DE RECEPCION DEL IGME — 9/IX/75

EL CONSULTOR