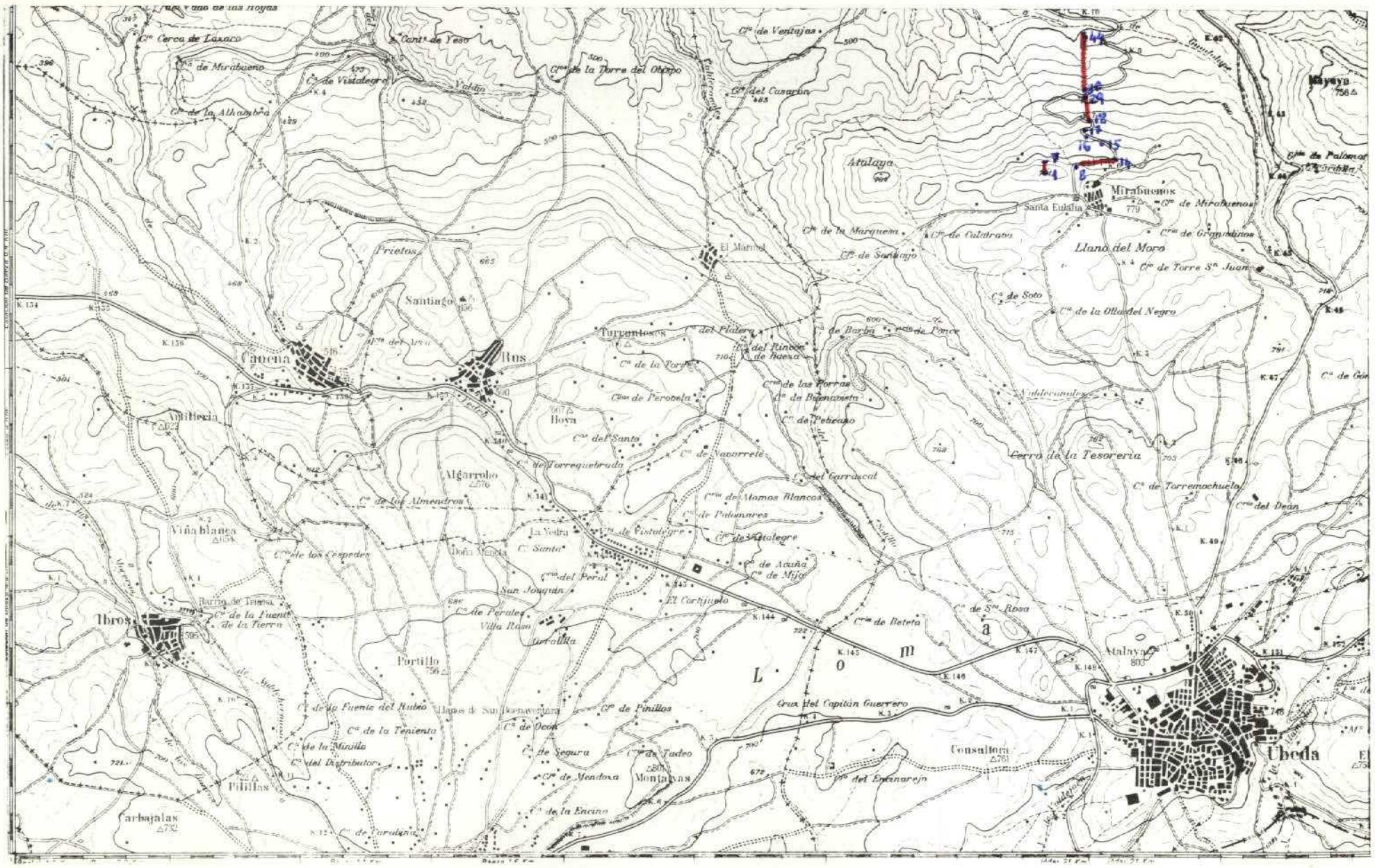
Cerro de la Tesorería
Llano del Moro
Mirabuenos
Santa Eulalia
Atalaya
Santiago
Prietos
Cañena
Rus
Torrentosos
Hova
Algarrobo
Viñablanca
Ibros
Portillo
Pilillas
Carbajalas
Montanas
Consultora
Ubeda
Malnyar
Mayayo
Gruz del Capitán Guerrero
Villa Rosa
Urrolilla
Cª de la Fuente del Rubio
Cª de la Tenencia
Cª de la Minilla
Cª del Distribuidor
Cª de Mendoza
Cª de la Encina
Cª de Pinillos
Cª de Tadeo
Cª de Segura
Cª de Ocon
Cª de Peralea
Cª del Peral
Cª de Acuña
Cª de Mijo
Cª de Beteta
Cª de Sª Rosa
Cª de Torremochuelo
Cª del Dean
Cª de Palomares
Cª de Vistalegre
Cª de los Almendros
Cª de Torrequebrada
Cª de Navarrete
Cª del Carrascal
Cª de Atomos Blancos
Cª de la Torre
Cª de Pebrazo
Cª de las Porras
Cª de la Olla del Negro
Cª de Soto
Cª de Santiago
Cª de la Marquesa
Cª de Calatrava
Cª de Torre Sª Juana
Cª de Granadinos
Cª de Mirabuenos
Cª de Ventajas
Cª del Cusapin
Cª de la Torre del Obispo
Cª de la Alhambra
Cª de Mirabuenos
Cª de Vistalegre
Cª de Cerca de Lázaro
Cª de Palomar
Cª del Platero
Cª del Rincón de Haza
Cª de Barba
Cª de Ponce
Cª de Peroceta
Cª del Santo
Cª de Navarrete
Cª del Carrascal
Cª de Atomos Blancos
Cª de Palomares
Cª de Vistalegre
Cª de Acuña
Cª de Mijo
Cª de Beteta
Cª de Sª Rosa
Cª de Torremochuelo
Cª del Dean
Cª de los Almendros
Cª de los Cespedes
Cª del Peral
Cª de Peralea
Cª de la Fuente
Cª de la Fierra
Cª de Pinillos
Cª de Tadeo
Cª de Segura
Cª de Ocon
Cª de Mendoza
Cª de la Encina
Cª del Enamarejo
Cª de Carolina
Cª de Pinillos
Cª de la Fuente del Rubio
Cª de la Tenencia
Cª de la Minilla
Cª del Distribuidor
Cª de Mendoza
Cª de la Encina
Cª de Carolina
Cª de Segura
Cª de Tadeo
Cª de Ocon
Cª de Peralea
Cª del Peral
Cª de Acuña
Cª de Mijo
Cª de Beteta
Cª de Sª Rosa
Cª de Torremochuelo
Cª del Dean
Cª de Palomares
Cª de Vistalegre
Cª de los Almendros
Cª de los Cespedes
Cª de Torrequebrada
Cª de Navarrete
Cª del Carrascal
Cª de Atomos Blancos
Cª de la Torre
Cª de Pebrazo
Cª de las Porras
Cª de la Olla del Negro
Cª de Soto
Cª de Santiago
Cª de la Marquesa
Cª de Calatrava
Cª de Torre Sª Juana
Cª de Granadinos
Cª de Mirabuenos
Cª de Ventajas
Cª del Cusapin
Cª de la Torre del Obispo
Cª de la Alhambra
Cª de Mirabuenos
Cª de Vistalegre
Cª de Cerca de Lázaro
Cª de Palomar
Cª del Platero
Cª del Rincón de Haza
Cª de Barba
Cª de Ponce
Cª de Peroceta
Cª del Santo
Cª de Navarrete
Cª del Carrascal
Cª de Atomos Blancos
Cª de Palomares
Cª de Vistalegre
Cª de Acuña
Cª de Mijo
Cª de Beteta
Cª de Sª Rosa
Cª de Torremochuelo
Cª del Dean

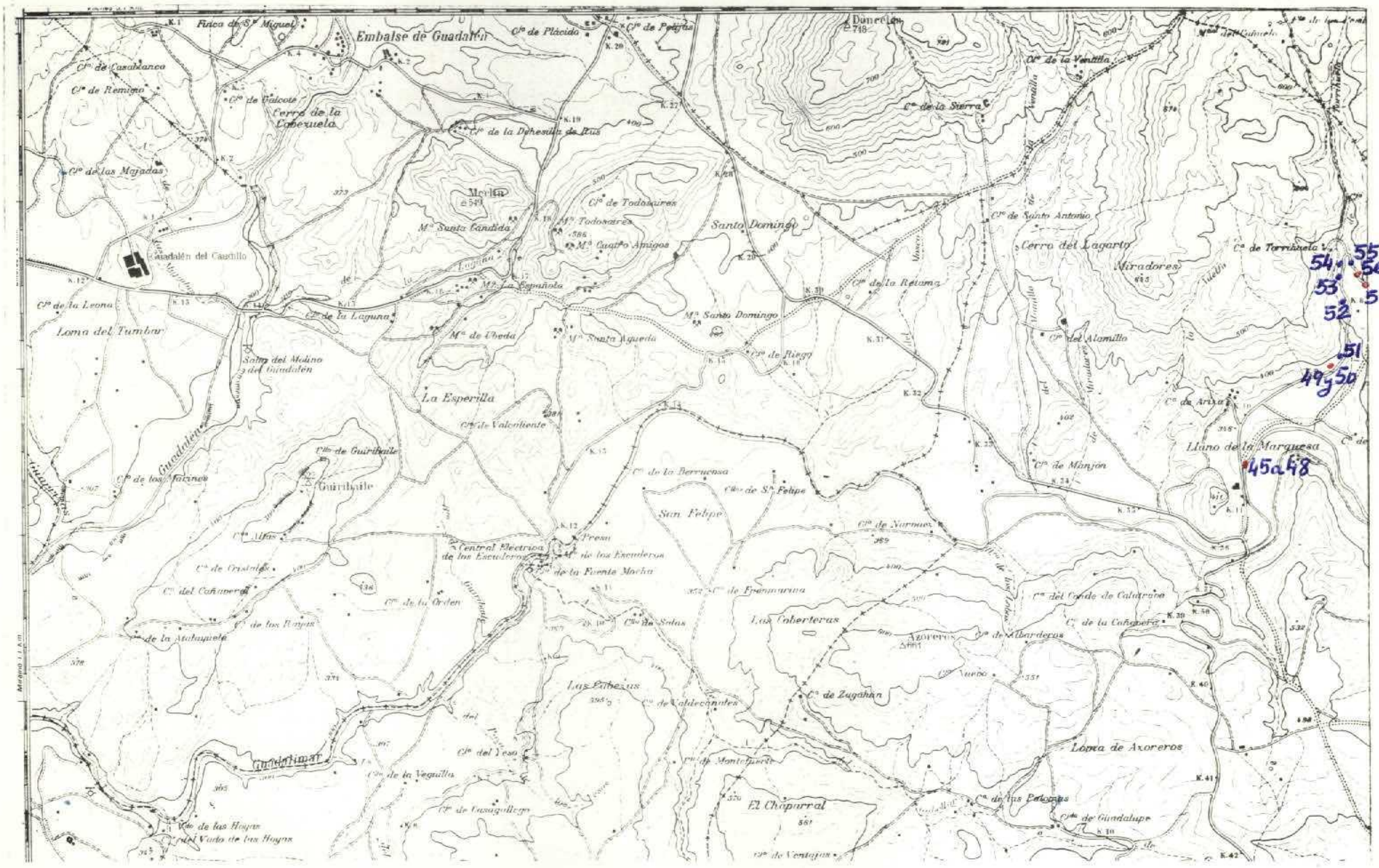

NUMERO DE LA HOJA 2036 CUADRANTE 1 2 3 2

79

DATOS A RELLENAR POR EL IGME								
Nº de la hoja 1:50.000				Cuadrante número	Nº del documento			
1	2	3	4	5	6	7	8	9
2	0	3	6	4	L	6	5	4

DATOS A RELLENAR POR EL CONSULTOR			
CONSULTOR		ESPECIAL	QUE REALIZA LA ESTAC.
10	11	12	13
A	D	U	M

DATOS A RELLENAR POR EL IGME											
Recibido						Ref. Control				Perforado	Verificado
71	72	73	74	75	76	77	78	79	80		
2	7	0	4	7	4						

DATOS A RELLENAR POR EL CONSULTOR

CON NUMEROS

NUMERO DE LA ESTACION (14–17)	Fecha DIA (18–19)	Fecha MES (20–21)	Fecha AÑO (22–23)
45	14	02	74
46			
47			
48			
49			
50			
51			
52			
53			
54			
55			
56			
57			
58			
59			
60			

CON UNOS EN CASO AFIRMATIVO

NUMERO DE LA ESTACION	MEDICION: Rumbo (24)	Buzamiento (25)	Croquis (26)	Fotografía (27)	MUESTRAS: Petrol. y M. (28)	Macrop. (29)	Micropal. (30)	Sedimen. (31)	Rayos X (32)	Espectro Mössbauer (33)	C 14 (34)	Análisis químico (35)	Análisis térmico diferencial (36)	Microsond. (37)	Otras analisis (38)	PUNTOS DE INTERES SINGULAR: Mineralog. (39)	Tectónic. (40)	Paleont. (41)	Estratigr. (42)	Litologia (43)	Paleogeo. (44)	Hidrogeo. (45)	Economía (46)	Formación reciente (47)	TIPO DE TERR.: Plutónic. (48)	Metamorf. (49)	Sedimen. (50)	Volcanic. (51)	Indifer. (52)
45							1												1								1		
46							1												1								1		
47								1												1							1		
48								1												1							1		
49							1												1	1							1		
50							1												1								1		
51							1																				1		
52							1												1								1		
53							1												1								1		
54							1												1								1		
55							1												1								1		
56								1												1							1		
57								1											1	1							1		
58							1	1																			1		
59								1												1							1		
60								1												1							1		

DATOS A RELLENAR POR EL CONSULTOR

CON NUMEROS

NUMERO DE LA ESTACION (14–17)	Fecha DIA (18–19)	Fecha MES (20–21)	Fecha AÑO (22–23)

CON UNOS EN CASO AFIRMATIVO

NUMERO DE LA ESTACION	MEDICION: Rumbo (24)	Buzamiento (25)	Croquis (26)	Fotografía (27)	MUESTRAS: Petrol. y M. (28)	Macrop. (29)	Micropal. (30)	Sedimen. (31)	Rayos X (32)	Espectro Mössbauer (33)	C 14 (34)	Análisis químico (35)	Análisis térmico diferencial (36)	Microsond. (37)	Otras analisis (38)	PUNTOS DE INTERES SINGULAR: Mineralog. (39)	Tectónic. (40)	Paleont. (41)	Estratigr. (42)	Litologia (43)	Paleogeo. (44)	Hidrogeo. (45)	Economía (46)	Formación reciente (47)	TIPO DE TERR.: Plutónic. (48)	Metamorf. (49)	Sedimen. (50)	Volcanic. (51)	Indifer. (52)

EL CONSULTOR.– DEBERA MARCAR SOBRE EL MAPA: LAS ESTACIONES CON SU NUMERO DE REFERENCIA (EN AZUL) Y LOS CORTES REALIZADOS SOBRE EL TERRENO (EN ROJO).
PARA UN CONTROL CORRECTO DE LA MARCHA DEL TRABAJO DE CAMPO EL CONSULTOR DEBERA ENVIAR ENTRE LOS DIAS 1 al 7 y 15 al 22 DE CADA MES ESTAS HOJAS AL INSTITUTO GEOLOGICO Y MINERO DE ESPAÑA, DIVISION DE GEOLOGIA. C/ RIOS ROSAS, 23 – MADRID - 3.

EQUIPO DE RECEPCION DEL IGME

EL CONSULTOR

José V. Martínez

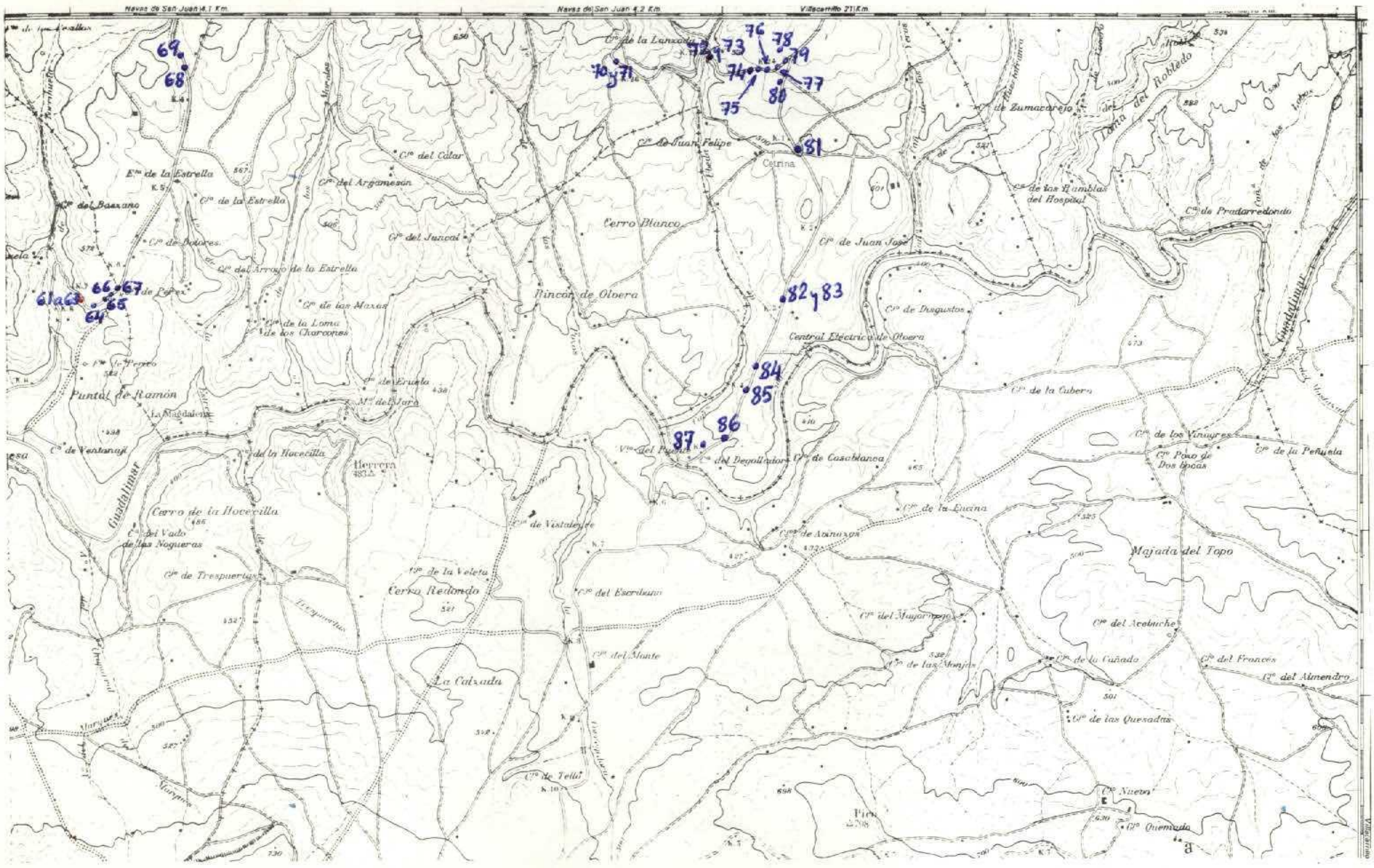

NUMERO DE LA HOJA 20-36 CUADRANTE 4 1 3 2

80

DATOS A RELLENAR POR EL IGME								
Nº de la hoja 1:50.000				Cuadrante número	Nº del documento			
1	2	3	4	5	6	7	8	9
2	0	3	6	1	L	5	1	8

DATOS A RELLENAR POR EL CONSUL.			
CONSULT.		ESPECIAL QUE REALIZA LA ESTAC.	
10	11	12	13
A	D	U	M

DATOS A RELLENAR POR EL IGME										
Recibido						Ref. Control				Perforado	Verificado
71	72	73	74	75	76	77	78	79	80		
2	7	0	4	7	4						

DATOS A RELLENAR POR EL CONSULTOR

| CON NUMEROS | | | | | | | | | |

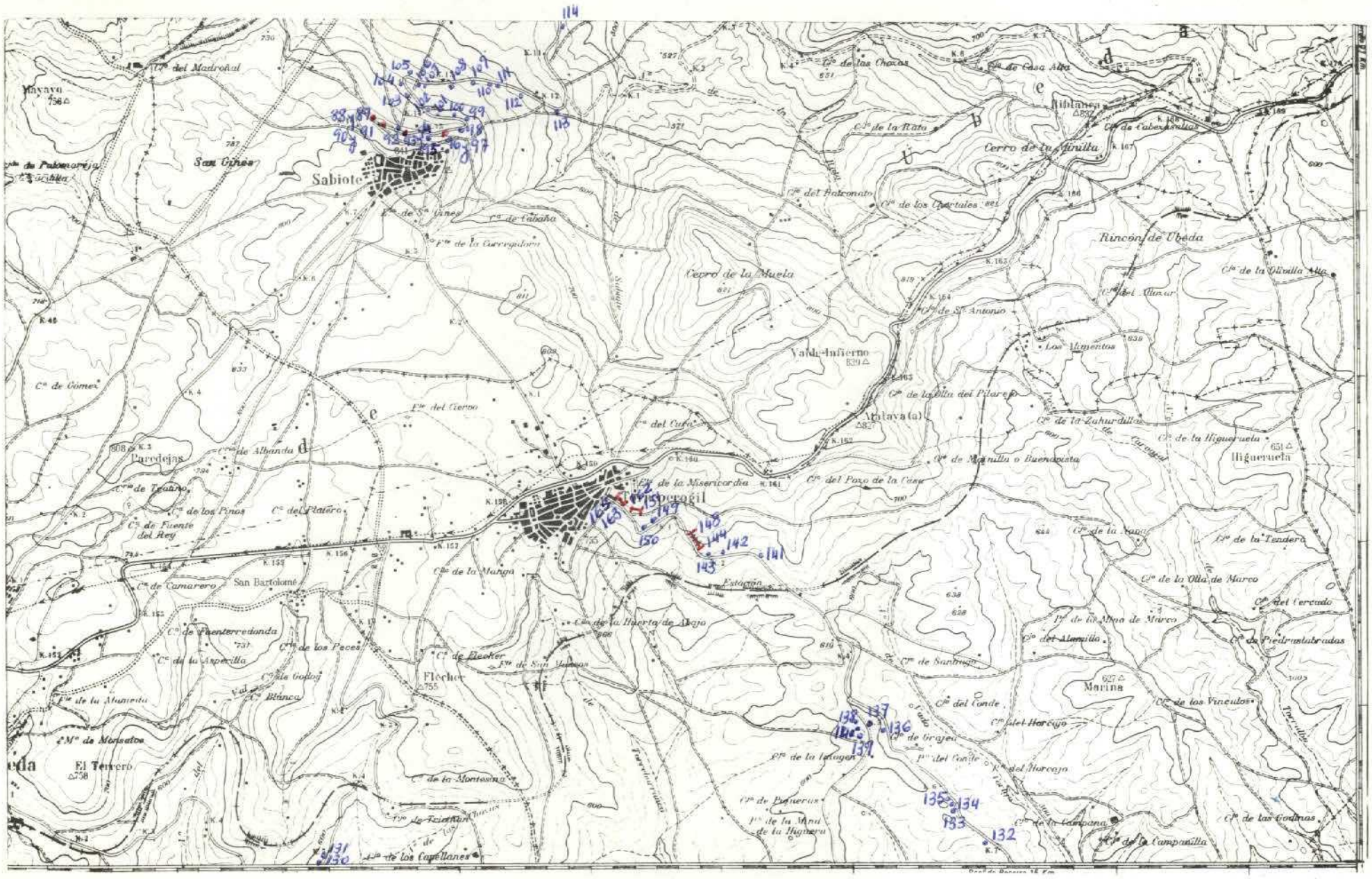

NUMERO DE LA HOJA 20-36 CUADRANTE 4 | 1 / 3 | 2

81

DATOS A RELLENAR POR EL IGME								
Nº de la hoja 1:50.000				Cuadrante número	Nº del documento			
1	2	3	4	5	6	7	8	9
2	0	3	6	2	L	5	5	4

DATOS A RELLENAR POR EL CONSUL			
CONSULT.		ESPECIAL QUE REALIZA LA ESTAC.	
10	11	12	13
A	D	U	M

DATOS A RELLENAR POR EL IGME											
Recibido						Ref. Control				Perforado	Verificado
71	72	73	74	75	76	77	78	79	80		
2	7	0	4	7	4						

DATOS A RELLENAR POR EL CONSULTOR

| CON NUMEROS | | | | | | | | | | |

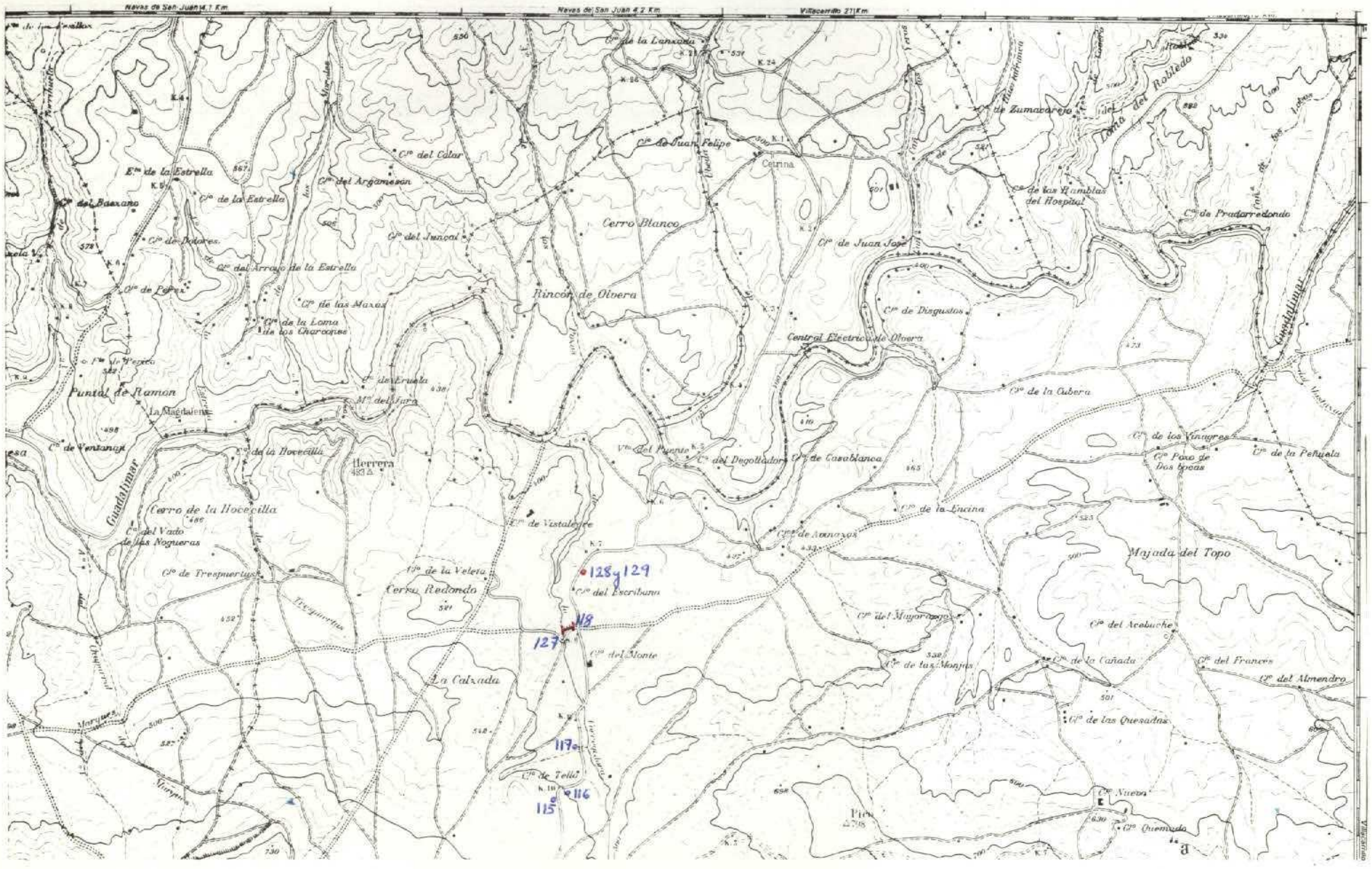

NUMERO DE LA HOJA 20-36 CUADRANTE 4 / 3 2

82

DATOS A RELLENAR POR EL IGME								
Nº de la hoja 1:50.000				Cuadrante número	Nº del documento			
1	2	3	4	5	6	7	8	9
2	0	3	6	1	L	5	0	4

DATOS A RELLENAR POR EL CONSULTOR			
CONSULT.		ESPECIAL QUE REALIZA ESTAC.	
10	11	12	13
A	O	U	M

DATOS A RELLENAR POR EL IGME										
Recibido						Ref. Control				Perforado	Verificado
71	72	73	74	75	76	77	78	79	80		
2	7	0	4	7	4						

DATOS A RELLENAR POR EL CONSULTOR

CON NUMEROS: NUMERO DE LA ESTACION (14–17); Fecha DIA (18–19), MES (20–21), AÑO (22–23)

CON UNOS EN CASO AFIRMATIVO: MEDICION (Rumbo 24, Buzamiento 25, Croquis 26, Fotografía 27); MUESTRAS (Petrol y M 28, Macrop. 29, Micropal. 30, Sedimen. 31, Rayos X 32, Espectro masas 33, C 14 34, Análisis químico 35, Termoluminiscencia 36, Microsc. 37, Otros análisis 38); PUNTOS DE INTERES SINGULAR (Mineralog. 39, Tectón. 40, Paleont. 41, Estratig. 42, Litologia 43, Paleogeo. 44, Hidroge. 45, Económ. 46, Formaciones recientes 47); TIPO DE TERR. (Plutónic. 48, Metamór. 49, Sedimen. 50, Volcanic. 51, Indifer. 52)

NUMERO DE LA ESTACION (14–17)	Fecha DIA (18–19)	MES (20–21)	AÑO (22–23)	Rumbo (24)	Buzamiento (25)	Croquis (26)	Fotografía (27)	Petrol y M (28)	Macrop. (29)	Micropal. (30)	Sedimen. (31)	Rayos X (32)	Espectro masas (33)	C 14 (34)	Análisis químico (35)	Termoluminiscencia (36)	Microsc. (37)	Otros análisis (38)	Mineralog. (39)	Tectón. (40)	Paleont. (41)	Estratig. (42)	Litologia (43)	Paleogeo. (44)	Hidroge. (45)	Económ. (46)	Formaciones recientes (47)	Plutónic. (48)	Metamór. (49)	Sedimen. (50)	Volcanic. (51)	Indifer. (52)
115	18	02	74							1												1								1			
116												1										1								1			
117										1												1								1			
118												1																		1			
119												1											1							1			
120										1																				1			
121										1	1											1								1			
122											1											1								1			
123										1																				1			
124											1											1	1							1			
125											1																			1			
126										1												1								1			
127											1											1								1			
128											1												1							1			
129										1													1							1			

DATOS A RELLENAR POR EL CONSULTOR

CON NUMEROS: NUMERO DE LA ESTACION (14–17); Fecha DIA (18–19), MES (20–21), AÑO (22–23)

CON UNOS EN CASO AFIRMATIVO: MEDICION (Rumbo 24, Buzamiento 25, Croquis 26, Fotografía 27); MUESTRAS (Petrol y M 28, Macrop. 29, Micropal. 30, Sedimen. 31, Rayos X 32, Espectro masas 33, C 14 34, Análisis químico 35, Termoluminiscencia 36, Microsc. 37, Otros análisis 38); PUNTOS DE INTERES SINGULAR (Mineralog. 39, Tectón. 40, Paleont. 41, Estratig. 42, Litologia 43, Paleogeo. 44, Hidroge. 45, Económ. 46, Formaciones recientes 47); TIPO DE TERR. (Plutónic. 48, Metamór. 49, Sedimen. 50, Volcanic. 51, Indifer. 52)

NUMERO DE LA ESTACION (14–17)	Fecha DIA (18–19)	MES (20–21)	AÑO (22–23)	Rumbo (24)	Buzamiento (25)	Croquis (26)	Fotografía (27)	Petrol y M (28)	Macrop. (29)	Micropal. (30)	Sedimen. (31)	Rayos X (32)	Espectro masas (33)	C 14 (34)	Análisis químico (35)	Termoluminiscencia (36)	Microsc. (37)	Otros análisis (38)	Mineralog. (39)	Tectón. (40)	Paleont. (41)	Estratig. (42)	Litologia (43)	Paleogeo. (44)	Hidroge. (45)	Económ. (46)	Formaciones recientes (47)	Plutónic. (48)	Metamór. (49)	Sedimen. (50)	Volcanic. (51)	Indifer. (52)

EL CONSULTOR.– DEBERA MARCAR SOBRE EL MAPA: LAS ESTACIONES CON SU NUMERO DE REFERENCIA (EN AZUL) Y LOS CORTES REALIZADOS SOBRE EL TERRENO (EN ROJO).
PARA UN CONTROL CORRECTO DE LA MARCHA DEL TRABAJO DE CAMPO EL CONSULTOR DEBERA ENVIAR ENTRE LOS DIAS 1 al 7 y 15 al 22 DE CADA MES ESTAS HOJAS AL INSTITUTO GEOLOGICO Y MINERO DE ESPAÑA, DIVISION DE GEOLOGIA. C/ RIOS ROSAS, 23.– MADRID - 3.

EQUIPO DE RECEPCION DEL IGME

EL CONSULTOR

Fra V. Martínez

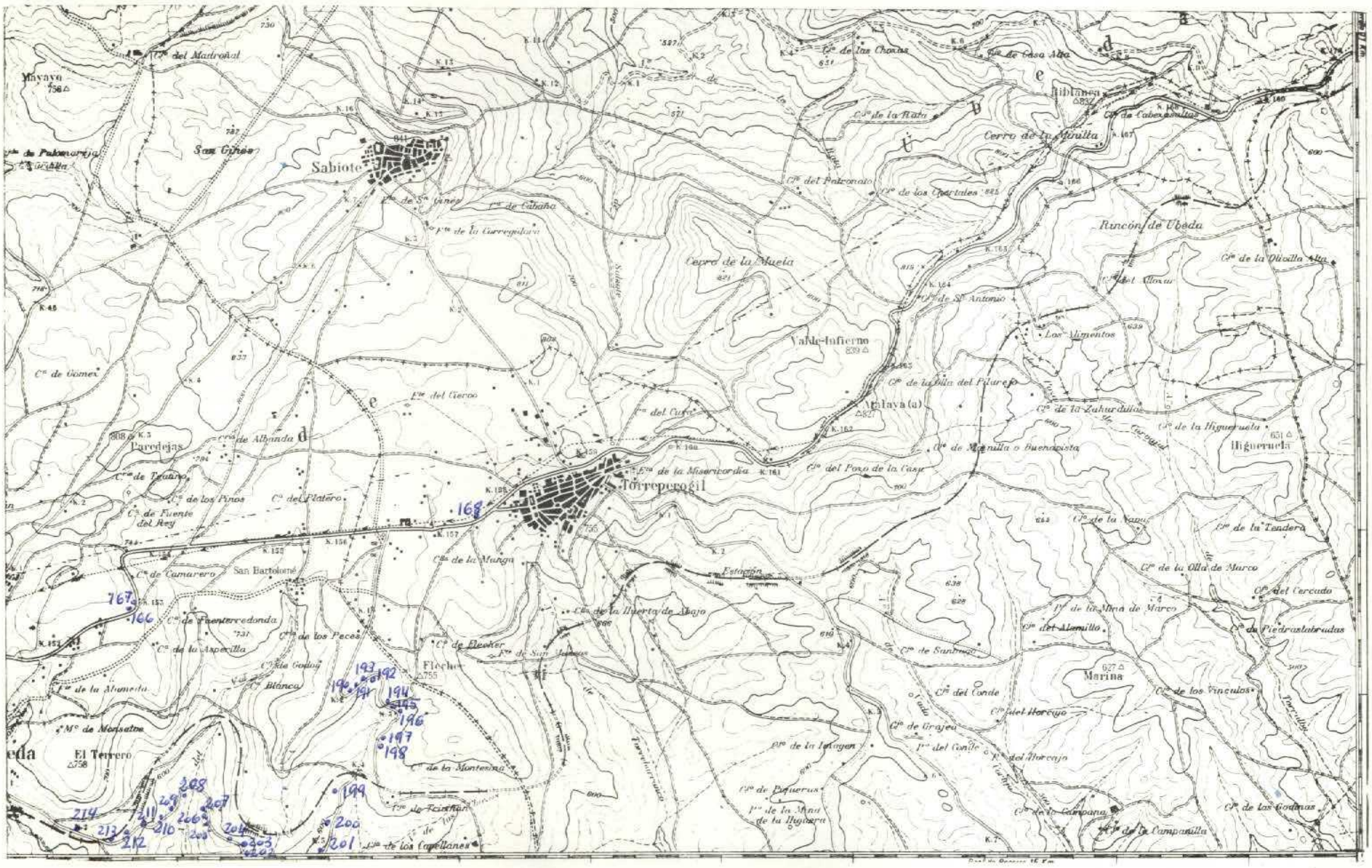

NUMERO DE LA HOJA 20-36 CUADRANTE 4 | 1 / 3 | 2

83

DATOS A RELLENAR POR EL IGME								
Nº de la hoja 1:50.000				Cuadrante número	Nº del documento			
1	2	3	4	5	6	7	8	9
2	0	3	6	2	2	5	5	3

DATOS A RELLENAR POR EL CONSUL.			
CONSULT.		ESPECIAL QUE REALIZA LA ESTAC.	
10	11	12	13
A	D	U	M

DATOS A RELLENAR POR EL IGME										
Recibido						Ref. Control				Perforado	Verificado
71	72	73	74	75	76	77	78	79	80		
2	7	0	4	7	4						

DATOS A RELLENAR POR EL CONSULTOR

CON NUMEROS: NUMERO DE LA ESTACION (14–17); Fecha DIA (18–19), MES (20–21), AÑO (22–23)

CON UNOS EN CASO AFIRMATIVO: MEDICION (Rumbo 24, Buzamiento 25, Croquis 26, Fotografía 27); MUESTRAS (Petrol. y M. 28, Macrop. 29, Microp. 30, Sedimen. 31, Rayos X 32, Espectro masas 33, C 14 34, Análisis químico 35, Térmico diferencial 36, Microsc. 37, Otros análisis 38); PUNTOS DE INTERES SINGULAR (Minerales 39, Tectón. 40, Paleont. 41, Estratig. 42, L. Histórg. 43, Paleogeo. 44, Hidrogeo. 45, Economía 46, Formaciones recientes 47); TIPO DE TERR.: Plutónic. 48, Metamór. 49, Sedimen. 50, Volcánic. 51, Indifer. 52

NUMERO DE LA ESTACION	Fecha DIA	MES	AÑO	Rumbo	Buzamiento	Croquis	Fotografía	Petrol. y M.	Macrop.	Microp.	Sedimen.	Rayos X	Espectro masas	C 14	Análisis químico	Térmico diferencial	Microsc.	Otros análisis	Minerales	Tectón.	Paleont.	Estratig.	L. Histórg.	Paleogeo.	Hidrogeo.	Economía	Formaciones recientes	Plutónic.	Metamór.	Sedimen.	Volcánic.	Indifer.
166	21	02	74								1												1							1		
167	21	02	74								1												1							1		
168	21	02	74								1												1							1		
190	22	02	74								1												1							1		
191											1												1							1		
192										1	1											1								1		
193											1												1							1		
194											1											1								1		
195											1																			1		
196											1												1							1		
197										1	1											1								1		
198											1																			1		
199										1	1												1							1		
200											1											1								1		
201										1	1																			1		
202											1											1								1		
203											1																			1		
204										1	1											1								1		
205											1											1								1		
206											1											1								1		
207											1												1							1		
208										1	1											1	1							1		
209											1											1								1		
210										1	1											1								1		
211											1											1								1		
212											1																			1		
213											1												1							1		
214										1	1											1								1		

DATOS A RELLENAR POR EL CONSULTOR

CON NUMEROS: NUMERO DE LA ESTACION (14–17); Fecha DIA (18–19), MES (20–21), AÑO (22–23)

CON UNOS EN CASO AFIRMATIVO: MEDICION (Rumbo 24, Buzamiento 25, Croquis 26, Fotografía 27); MUESTRAS (Petrol. y M. 28, Macrop. 29, Microp. 30, Sedimen. 31, Rayos X 32, Espectro masas 33, C 14 34, Análisis químico 35, Térmico diferencial 36, Microsc. 37, Otros análisis 38); PUNTOS DE INTERES SINGUL. (Minerales 39, Tectón. 40, Paleont. 41, Estratig. 42, Litológ. 43, Paleog. 44, Hidrogeo. 45, Economía 46, Formaciones recientes 47); TIPO DE TERR. (Plutónic. 48, Metamór. 49, Sedimen. 50, Volcánic. 51, Indifer. 52)

EL CONSULTOR.— DEBERA MARCAR SOBRE EL MAPA LAS ESTACIONES CON SU NUMERO DE REFERENCIA (EN AZUL) Y LOS CORTES REALIZADOS SOBRE EL TERRENO (EN ROJO).

PARA UN CONTROL CORRECTO DE LA MARCHA DEL TRABAJO DE CAMPO EL CONSULTOR DEBERA ENVIAR ENTRE LOS DIAS 1 al 7 y 15 al 22 DE CADA MES ESTAS HOJAS AL INSTITUTO GEOLOGICO Y MINERO DE ESPAÑA, DIVISION DE GEOLOGIA. C/ RIOS ROSAS, 23 – MADRID - 3.

EQUIPO DE RECEPCION DEL IGME

EL CONSULTOR

Jesús V. Martínez

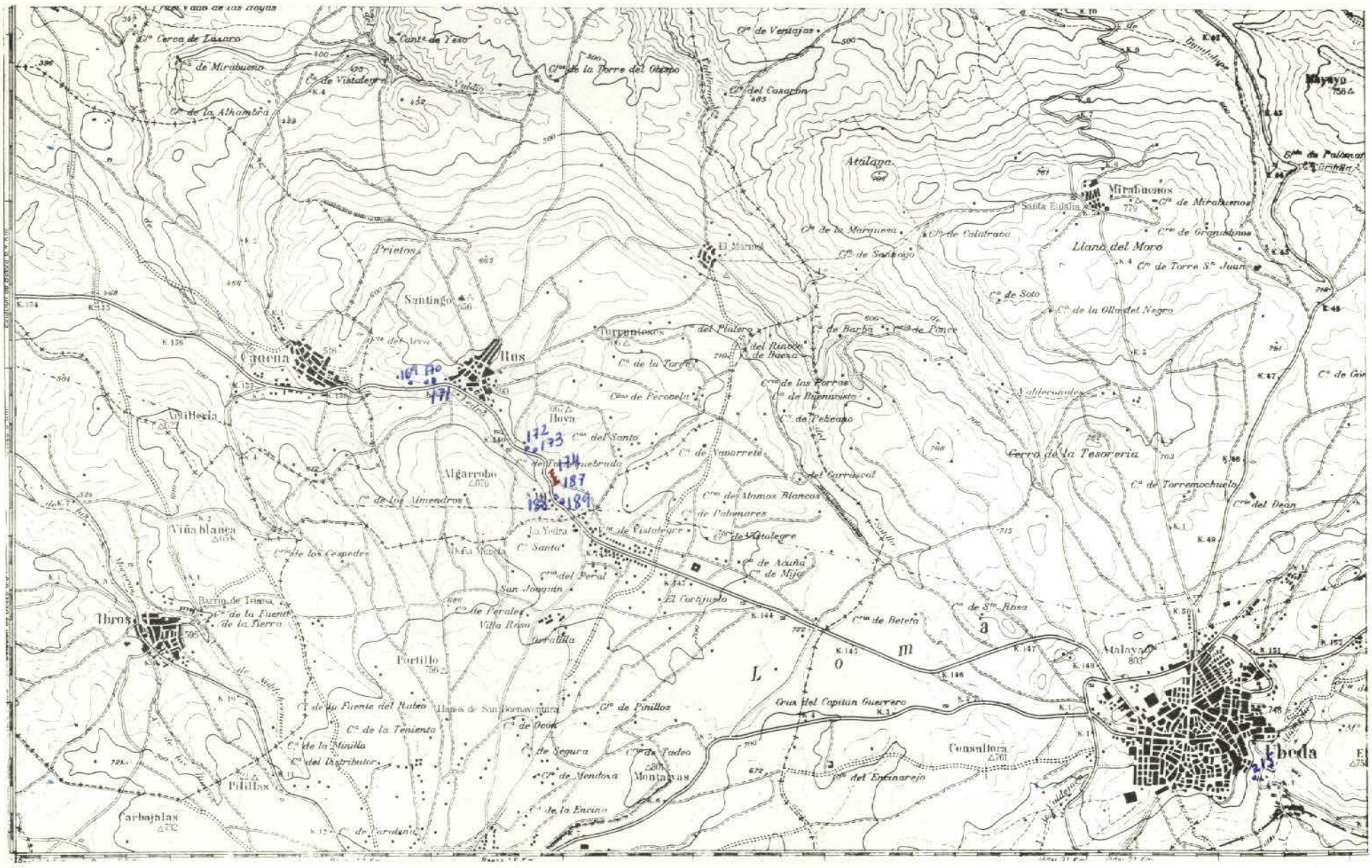

NUMERO DE LA HOJA 20-36 CUADRANTE 4 1 / 2

84

DATOS A RELLENAR POR EL IGME								
Nº de la hoja 1:50.000				Cuadrante número	Nº del documento			
1	2	3	4	5	6	7	8	9
2	0	3	6	3	L	6	0	4

DATOS A RELLENAR POR EL CONSUL.			
CONSULT.		ESPECIAL QUE REALIZA LA ESTAC.	
10	11	12	13
A	D	U	M

DATOS A RELLENAR POR EL IGME											
Recibido						Ref. Control				Perforado	Verificado
71	72	73	74	75	76	77	78	79	80		
2	7	0	4	7	4						

DATOS A RELLENAR POR EL CONSULTOR

CON NUMEROS							CON UNOS EN CASO AFIRMATIVO																																											
NUMERO DE LA ESTACION				Fecha						MEDICION				MUESTRAS										PUNTOS DE INTERES SINGUL.								TIPO DE TERR.					
				DIA		MES		AÑO		Rumbo	Buzamie	Croquis	Fotogra	Petrol Y M	Macrop.	Micropal	Sedimen	Rayos X	Espectro imágen	C 14	Analisis químico	Termico diferenc	Microsco.	Otros analisis	Mineralo	Tectóni.	Paleont	Estratig	Litologia	Paleogeo	Hidroge	Economi	Formaciones recientes	Plutonic	Metamorf	Sedimen	Volcanic	Indifer.
14	15	16	17	18	19	20	21	22	23	24	25	26	27	28	29	30	31	32	33	34	35	36	37	38	39	40	41	42	43	44	45	46	47	48	49	50	51	52
1	6	9		2	2	0	2	7	4							1	1												1							1		
1	7	0															1												1							1		
1	7	1															1												1							1		
1	7	2															1																			1		
1	7	3														1												1								1		
1	7	4															1																			1		
1	7	5															1											1								1		
1	7	6														1	1												1							1		
1	7	7															1												1							1		
1	7	8														1	1												1							1		
1	7	9															1																			1		
1	8	0														1	1											1	1							1		
1	8	1															1											1								1		
1	8	2														1	1											1								1		
1	8	3															1												1							1		
1	8	4															1												1							1		
1	8	5														1	1																			1		
1	8	6															1												1							1		
1	8	7															1												1							1		
1	8	8															1												1							1		
1	8	9															1												1							1		
2	1	5		2	2	0	2	7	4								1												1							1		

DATOS A RELLENAR POR EL CONSULTOR

CON NUMEROS							CON UNOS EN CASO AFIRMATIVO																																											
NUMERO DE LA ESTACION				Fecha						MEDICION				MUESTRAS										PUNTOS DE INTERES SINGUL.								TIPO DE TERR.					
				DIA		MES		AÑO		Rumbo	Buzamie	Croquis	Fotogra	Petrol Y M	Macrop.	Micropal	Sedimen	Rayos X	Espectro imágen	C 14	Analisis químico	Termico diferenc	Microsco.	Otros analisis	Mineralo	Tectóni.	Paleont	Estratig	Litologia	Paleogeo	Hidroge	Economi	Formaciones recientes	Plutonic	Metamorf	Sedimen	Volcanic	Indifer.
14	15	16	17	18	19	20	21	22	23	24	25	26	27	28	29	30	31	32	33	34	35	36	37	38	39	40	41	42	43	44	45	46	47	48	49	50	51	52

EL CONSULTOR.— DEBERA MARCAR SOBRE EL MAPA: LAS ESTACIONES CON SU NUMERO DE REFERENCIA (EN AZUL) Y LOS CORTES REALIZADOS SOBRE EL TERRENO (EN ROJO).
PARA UN CONTROL CORRECTO DE LA MARCHA DEL TRABAJO DE CAMPO EL CONSULTOR DEBERA ENVIAR ENTRE LOS DIAS 1 al 7 y 15 al 22 DE CADA MES ESTAS HOJAS AL INSTITUTO GEOLOGICO Y MINERO DE ESPAÑA, DIVISION DE GEOLOGIA C/ RIOS ROSAS, 23 – MADRID - 3.

EQUIPO DE RECEPCION DEL IGME

EL CONSULTOR

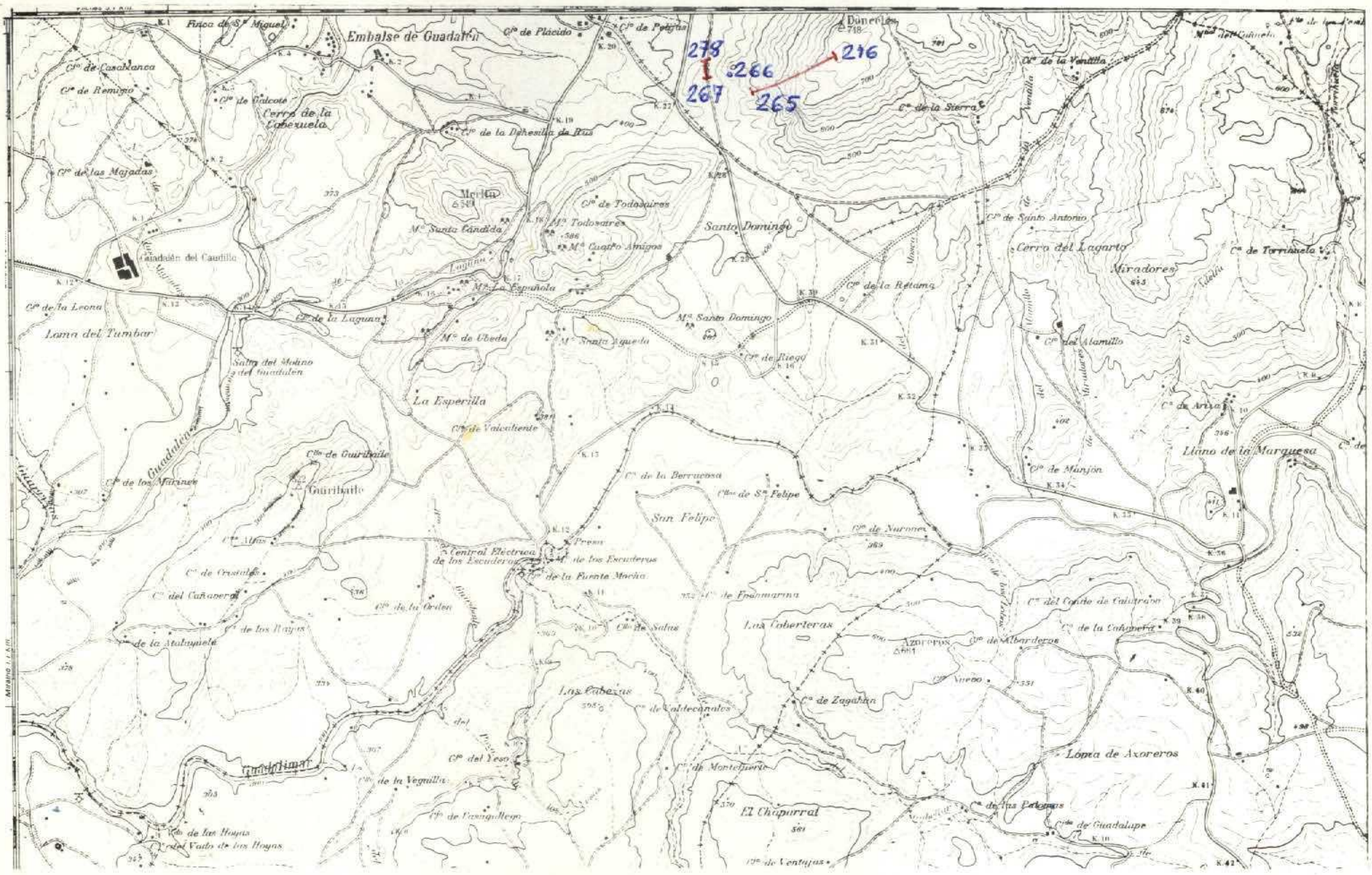

NUMERO DE LA HOJA 20-36 CUADRANTE 4 1 3 2

85

DATOS A RELLENAR POR EL IGME								
Nº de la hoja 1:50.000				Cuadrante número	Nº del documento			
1	2	3	4	5	6	7	8	9
2	0	3	6	4	L	6	5	9

DATOS A RELLENAR POR EL CONSUL.			
CONSULT		ESPECIAL QUE REALIZA LA ESTAC.	
10	11	12	13
A	D	U	M

DATOS A RELLENAR POR EL IGME											
Recibido						Ref. Control				Perforado	Verificado
71	72	73	74	75	76	77	78	79	80		
2	7	0	4	7	4						

DATOS A RELLENAR POR EL CONSULTOR

CON NUMEROS							CON UNOS EN CASO AFIRMATIVO																																									
NUMERO DE LA ESTACION	Fecha						MEDICION								MUESTRAS												PUNTOS DE INTERES SINGULAR								TIPO DE TERR.											
	DIA		MES		AÑO		Rumbo	Buzamiento	Croquis	Fotografía	Petrol. y M.	Macrop.	Micropal.	Sedimen.	Rayos X	Espectrometría	C 14	Análisis químico diferenciado	Microsondas	Otras analisis	Mineralo.	Tectón.	Paleont.	Estratig.	Litolog.	Paleogeo.	Hidrogeo.	Economía	Formación reciente	Plutonis.	Metamorf.	Sedimen.	Volcanis.	Indifer.
14	15	16	17	18	19	20	21	22	23	24	25	26	27	28	29	30	31	32	33	34	35	36	37	38	39	40	41	42	43	44	45	46	47	48	49	50	51	52
2	1	6		2		3	7	4								1	1										1									1			
2	1	7														1	1										1									1			
2	1	8														1	1										1									1			
2	1	9															1											1								1			
2	2	0															1											1								1			
2	2	1															1																			1			
2	2	2		4		3	7	4								1	1										1									1			
2	2	3															1																			1			
2	2	4															1											1								1			
2	2	5															1											1								1			
2	2	6															1																			1			
2	2	7														1	1										1									1			
2	2	8															1											1								1			
2	2	9															1											1								1			
2	3	0															1																			1			
2	3	1														1	1										1									1			
2	3	2															1											1								1			
2	3	3															1											1								1			
2	3	4															1										1									1			
2	3	5		5		3	7	4								1	1										1									1			
2	3	6															1											1								1			
2	3	7															1											1								1			
2	3	8														1	1										1									1			
2	3	9															1											1								1			
2	4	0															1																			1			
2	4	1														1	1										1									1			
2	4	2															1											1								1			
2	4	3															1																			1			
2	4	4														1	1										1									1			

DATOS A RELLENAR POR EL CONSULTOR

CON NUMEROS							CON UNOS EN CASO AFIRMATIVO																																									
NUMERO DE LA ESTACION	Fecha						MEDICION								MUESTRAS												PUNTOS DE INTERES SINGUL.								TIPO DE TERR.											
	DIA		MES		AÑO		Rumbo	Buzamiento	Croquis	Fotografía	Petrol. y M.	Macrop.	Micropal.	Sedimen.	Rayos X	Espectrometría	C 14	Análisis químico diferenciado	Microsondas	Otras analisis	Mineralo.	Tectón.	Paleont.	Estratig.	Litolog.	Paleogeo.	Hidrogeo.	Economía	Formación reciente	Plutonis.	Metamorf.	Sedimen.	Volcanis.	Indifer.
14	15	16	17	18	19	20	21	22	23	24	25	26	27	28	29	30	31	32	33	34	35	36	37	38	39	40	41	42	43	44	45	46	47	48	49	50	51	52
2	4	5		5		3	7	4									1												1							1			
2	4	6															1												1							1			
2	4	7														1	1											1								1			
2	4	8															1												1							1			
2	4	9														1	1											1								1			
2	5	0															1												1							1			
2	5	1															1																			1			
2	5	2														1	1											1	1							1			
2	5	3															1																			1			
2	5	4															1												1							1			
2	5	5														1	1											1								1			
2	5	6															1												1							1			
2	5	7															1												1							1			
2	5	8														1	1											1								1			
2	5	9															1												1							1			
2	6	0															1												1							1			
2	6	1														1	1											1								1			
2	6	2															1												1							1			
2	6	3															1																			1			
2	6	4															1											1								1			
2	6	5															1												1							1			
2	6	6		6		3	7	4									1																			1			
2	6	7														1	1											1								1			
2	6	8															1												1							1			
2	6	9															1																			1			
2	7	0															1												1							1			
2	7	1															1																			1			
2	7	2														1	1											1								1			
2	7	3															1																			1			
2	7	4															1												1							1			
2	7	5															1												1							1			
2	7	6															1												1							1			
2	7	7														1	1											1								1			
2	7	8															1																			1			

EL CONSULTOR.– DEBERA MARCAR SOBRE EL MAPA LAS ESTACIONES CON SU NUMERO DE REFERENCIA (EN AZUL) Y LOS CORTES REALIZADOS SOBRE EL TERRENO (EN ROJO).
PARA UN CONTROL CORRECTO DE LA MARCHA DEL TRABAJO DE CAMPO EL CONSULTOR DEBERA ENVIAR ENTRE LOS DIAS 1 al 7 y 15 al 22 DE CADA MES ESTAS HOJAS AL INSTITUTO GEOLOGICO Y MINERO DE ESPAÑA, DIVISION DE GEOLOGIA C/ RIOS ROSAS, 23 – MADRID - 3.

EQUIPO DE RECEPCION DEL IGME

EL CONSULTOR

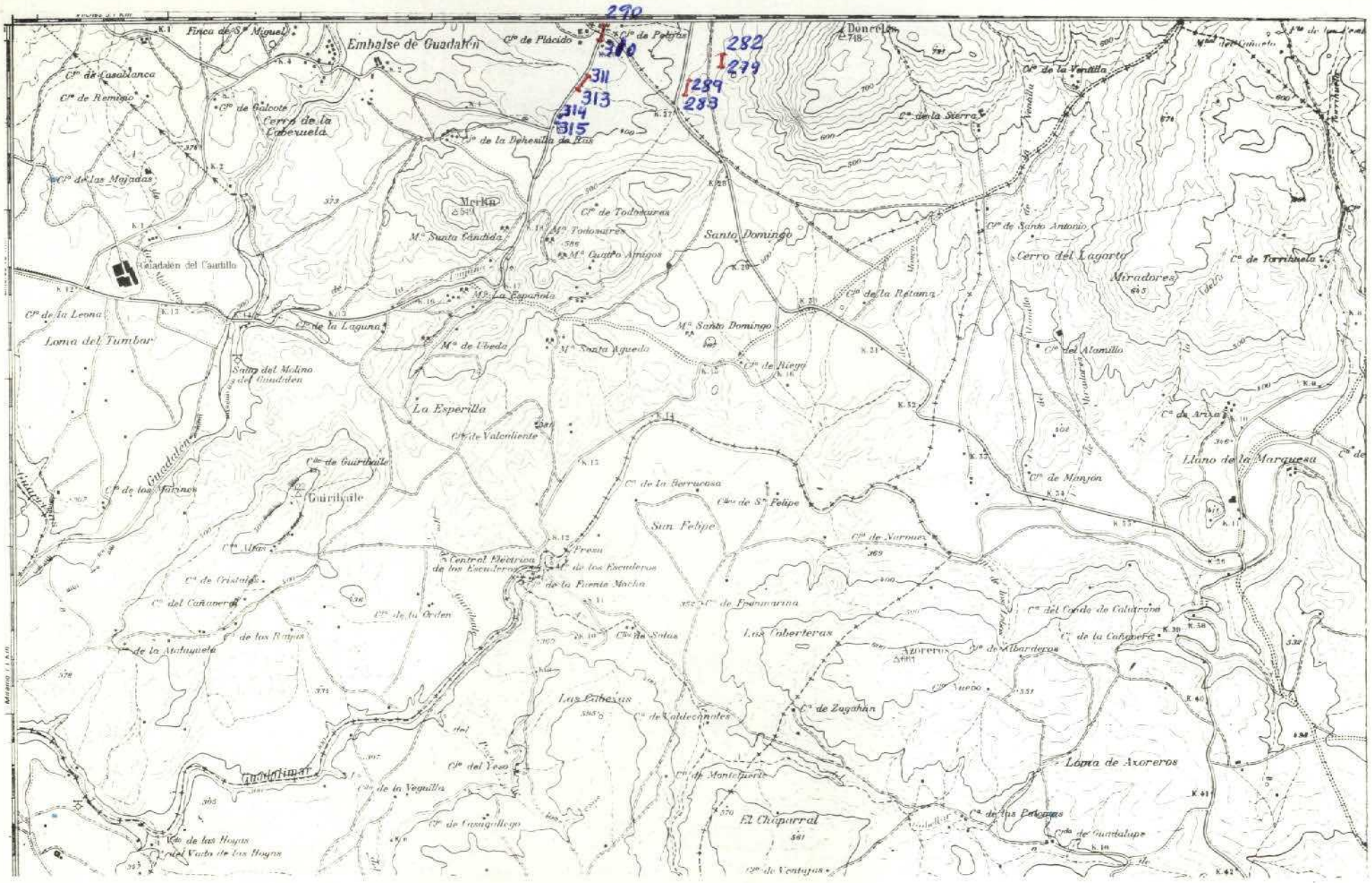

NUMERO DE LA HOJA 20-36 CUADRANTE 1 2 3 2

86

DATOS A RELLENAR POR EL IGME								
Nº de la hoja 1:50.000				Cuadrante número	Nº del documento			
1	2	3	4	5	6	7	8	9
2	0	3	6	4	L	6	5	8

DATOS A RELLENAR POR EL CONSUL			
CONSULT.		ESPECIAL QUE REALIZA LA ESTAC.	
10	11	12	13
AD		VM	

DATOS A RELLENAR POR EL IGME									
Recibido						Ref. Control				Perforado	Verificado
71	72	73	74	75	76	77	78	79	80		
2	7	0	4	7	4						

DATOS A RELLENAR POR EL CONSULTOR

| CON NUMEROS | | | | | | | | | | CON UNOS EN CASO AFIRMATIVO | | | | | | | | | |

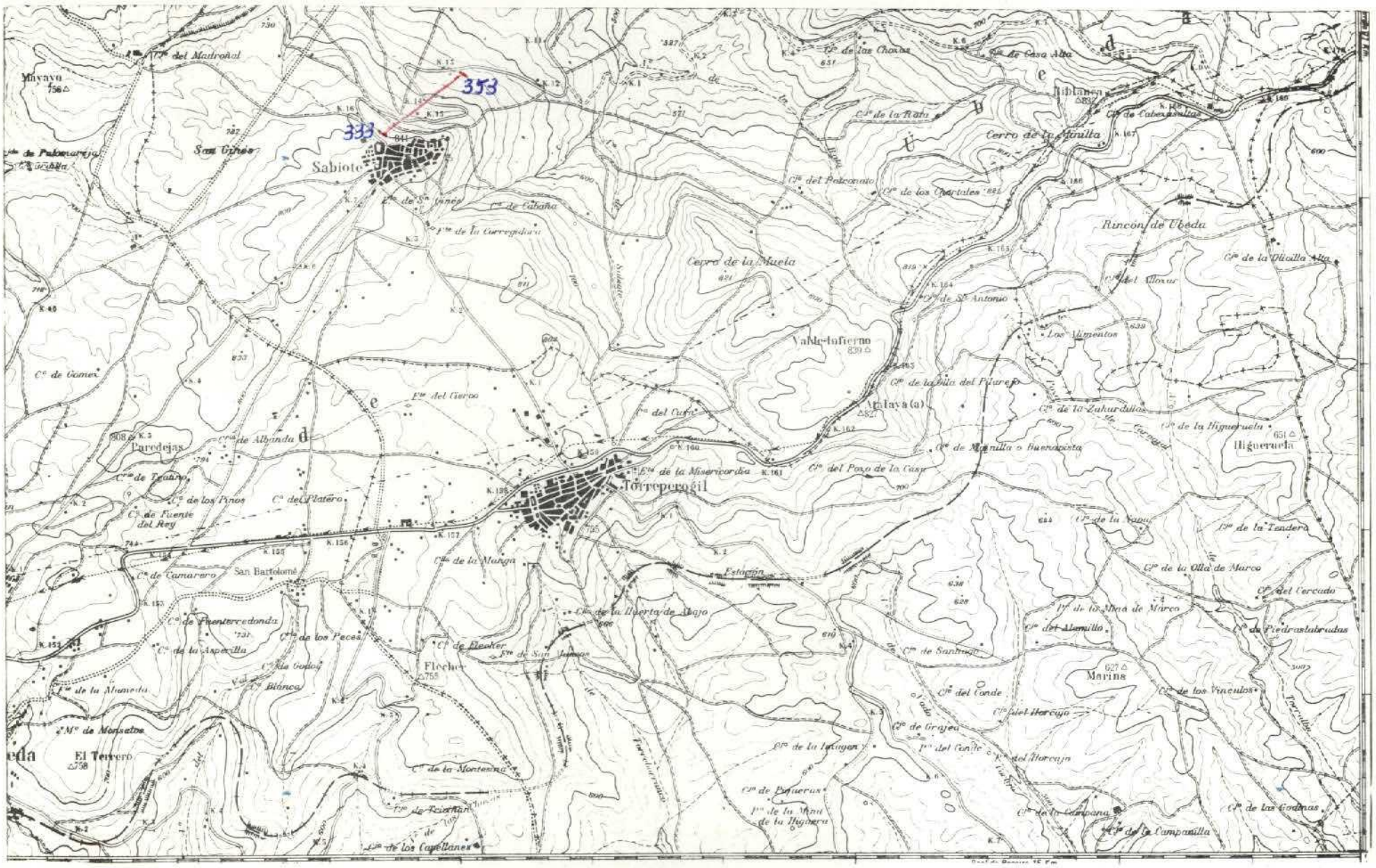
353
333
Sabiote
Torreperogil
Valdetofierno
Malaya (a)
Rincón de Ubeda
Cerro de la Muela
Cerro de la Aguilla
Paredejas
Higueruela
Marins
Flechor
Estación
San Bartolomé
Mayayo
San Cipriano
Ribianes
Cº del Madroñal
Cº de Gomez
Cº de los Pinos
Cº del Platero
Cº de Fuente del Rey
Cº de Albanda
Cº de Tejuelo
Cº de Camarero
Cº de Fuentecedonda
Cº de la Asperilla
Cº de los Peces
Cº de la Alameda
Cº de la Manga
Cº de la Huerta de Abajo
Cº de Santiago
Cº del Conde
Cº del Alamillo
Cº de Grajeo
Cº de los Vínculos
Cº de Piedraslabradas
Cº del Cercado
Cº de la Olla de Marco
Cº de la Tendera
Cº de la Higueruela
Cº de la Campana
Cº de las Godinas
Cº de la Campanilla
Cº de los Capellanes
Cº de la Montesina
Cº de Casa Alta
Cº de las Chozas
Cº del Pelromato
Cº de los Charales
Cº de la Olivilla Alta
Cº de Sª Antonio
Cº del Pozo de la Casa
Cº de Manilla o Buenaposta
Cº de la Zahurdilla
Cº de la Villa del Pilarejo
Cº del Cura
Cº del Cierzo
Cº de Albanda
Cº de Tejuelo
Cº de la Misericordia
Cº de Sª Antonio
Los Alamentos
Cº de la Rata
Cº de Caberizuelas
Cº de Cabaña
Cº de la Corregidora
Cº de Sª Ana
Cº de Sª Ana
Cº de Sª Ana

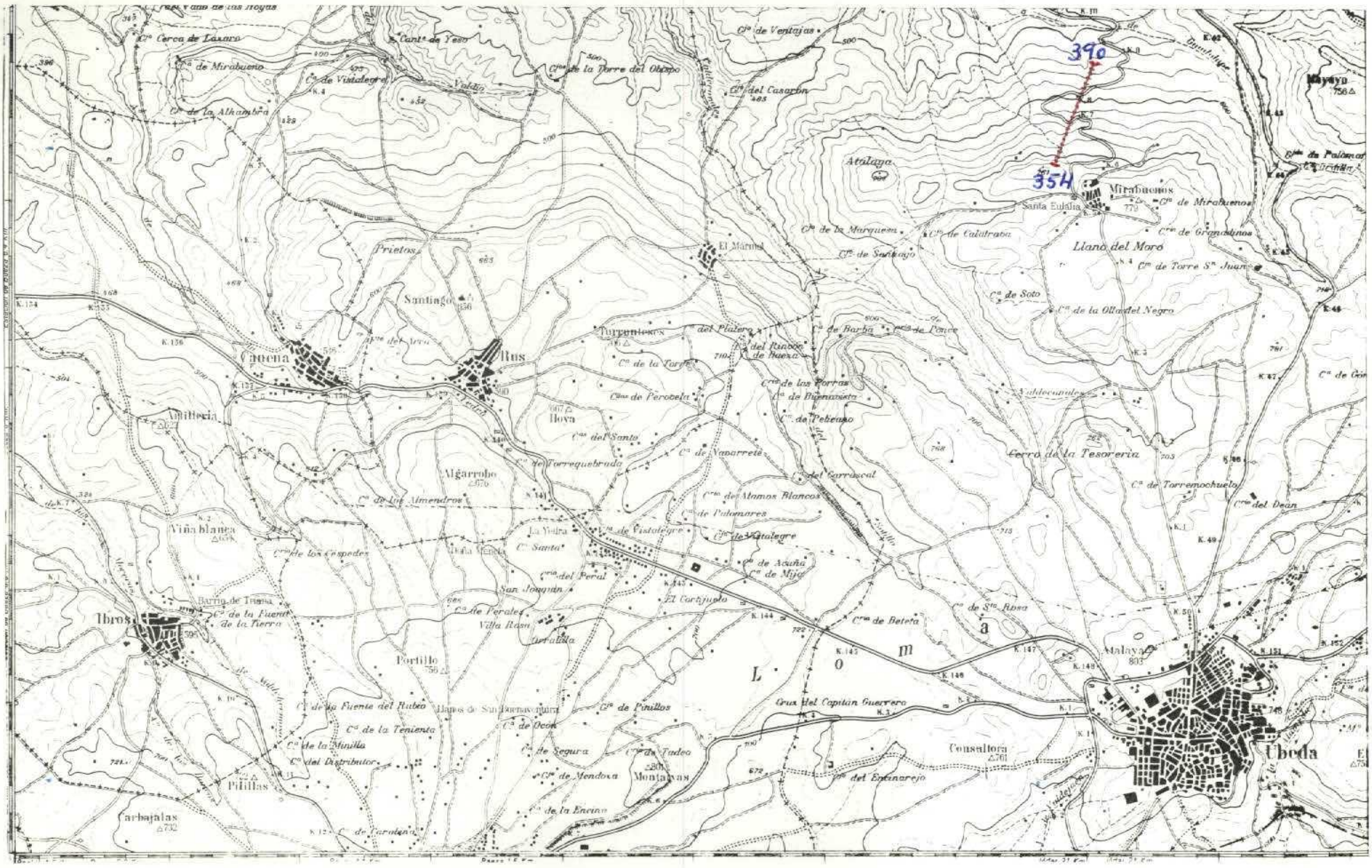

NUMERO DE LA HOJA 20-36 CUADRANTE 4 1 / 3 2

37 88

DATOS A RELLENAR POR EL IGME								
Nº de la hoja 1:50.000				Cuadrante número	Nº del documento			
1	2	3	4	5	6	7	8	9
2	0	3	6	3	L	6	0	3

DATOS A RELLE POR EL CONSUL			
CONSULT		ESPECIAL QUE REA LA ESTAC	
10	11	12	13
A	D	U	M

DATOS A RELLENAR POR EL IGME										
Recibido						Ref. Control				Perforado	Verificado
71	72	73	74	75	76	77	78	79	80		
2	7	0	4	7	4						

DATOS A RELLENAR POR EL CONSULTOR

CON NUMEROS: NUMERO DE LA ESTACION	Fecha DIA	Fecha MES	Fecha AÑO	CON UNOS EN CASO AFIRMATIVO: MEDICION: Rumbo	Buzamiento	Croquis	Fotografía	MUESTRAS: Petrol y M	Macrop.	Micropal.	Sedimen.	Rayos X	Espectro masas	C 14	Análisis químico	Análisis térmico diferencial	Microsc.	Otros análisis	PUNTOS DE INTERES SINGULAR: Mineralog.	Tectónica	Paleont.	Estratig.	Litología	Paleogeo.	Hidrogeo.	Econém.	Formaciones recientes	TIPO DE TERR.: Plutónic.	Metamór.	Sedimen.	Volcanic.	Indifer.
14	15	16	17	18	19	20	21	22	23	24	25	26	27	28	29	30	31	32	33	34	35	36	37	38	39	40	41	42	43	44	45	46	47	48	49	50	51	52
3	5	4		3		4	7	4										1												1							1	
3	5	5																1																			1	
3	5	6																1												1							1	
3	5	7																1																			1	
3	5	8																1											1								1	
3	5	9																1											1								1	
3	6	0																1											1								1	
3	6	1																1																			1	
3	6	2																1												1							1	
3	6	3																1																			1	
3	6	4																1											1								1	
3	6	5																1																			1	
3	6	6																1												1							1	
3	6	7																1																			1	
3	6	8																1											1								1	
3	6	9																1																			1	
3	7	0																1											1								1	
3	7	1																1																			1	
3	7	2																1											1								1	
3	7	3																1											1								1	
3	7	4																1											1								1	
3	7	5																1																			1	
3	7	6																1												1							1	
3	7	7																1												1							1	
3	7	8																1											1								1	
3	7	9																1												1							1	
3	8	0																1												1							1	
3	8	1																1																			1	
3	8	2																1												1							1	

DATOS A RELLENAR POR EL CONSULTOR

CON NUMEROS: NUMERO DE LA ESTACION	Fecha DIA	Fecha MES	Fecha AÑO	CON UNOS EN CASO AFIRMATIVO: MEDICION: Rumbo	Buzamiento	Croquis	Fotografía	MUESTRAS: Petrol y M	Macrop.	Micropal.	Sedimen.	Rayos X	Espectro masas	C 14	Análisis químico	Análisis térmico diferencial	Microsc.	Otros análisis	PUNTOS DE INTERES SINGUL.: Mineralog.	Tectónica	Paleont.	Estratig.	Litología	Paleogeo.	Hidrogeo.	Econém.	Formaciones recientes	TIPO DE TERR.: Plutónic.	Metamór.	Sedimen.	Volcanic.	Indifer.
14	15	16	17	18	19	20	21	22	23	24	25	26	27	28	29	30	31	32	33	34	35	36	37	38	39	40	41	42	43	44	45	46	47	48	49	50	51	52
3	8	3		3		4	7	4										1																			1	
3	8	4																1										1									1	
3	8	5																1																			1	
3	8	6																1											1								1	
3	8	7																1										1									1	
3	8	8																1										1									1	
3	8	9																1											1								1	
3	9	0																1											1								1	

EL CONSULTOR.– DEBERA MARCAR SOBRE EL MAPA: LAS ESTACIONES CON SU NUMERO DE REFERENCIA (EN AZUL) Y LOS CORTES REALIZADOS SOBRE EL TERRENO (EN ROJO).
PARA UN CONTROL CORRECTO DE LA MARCHA DEL TRABAJO DE CAMPO EL CONSULTOR DEBERA ENVIAR ENTRE LOS DIAS 1 al 7 y 15 al 22 DE CADA MES ESTAS HOJAS AL INSTITUTO GEOLOGICO Y MINERO DE ESPAÑA, DIVISION DE GEOLOGIA C/ RIOS ROSAS, 23 – MADRID - 3.

EQUIPO DE RECEPCION DEL IGME

EL CONSULTOR

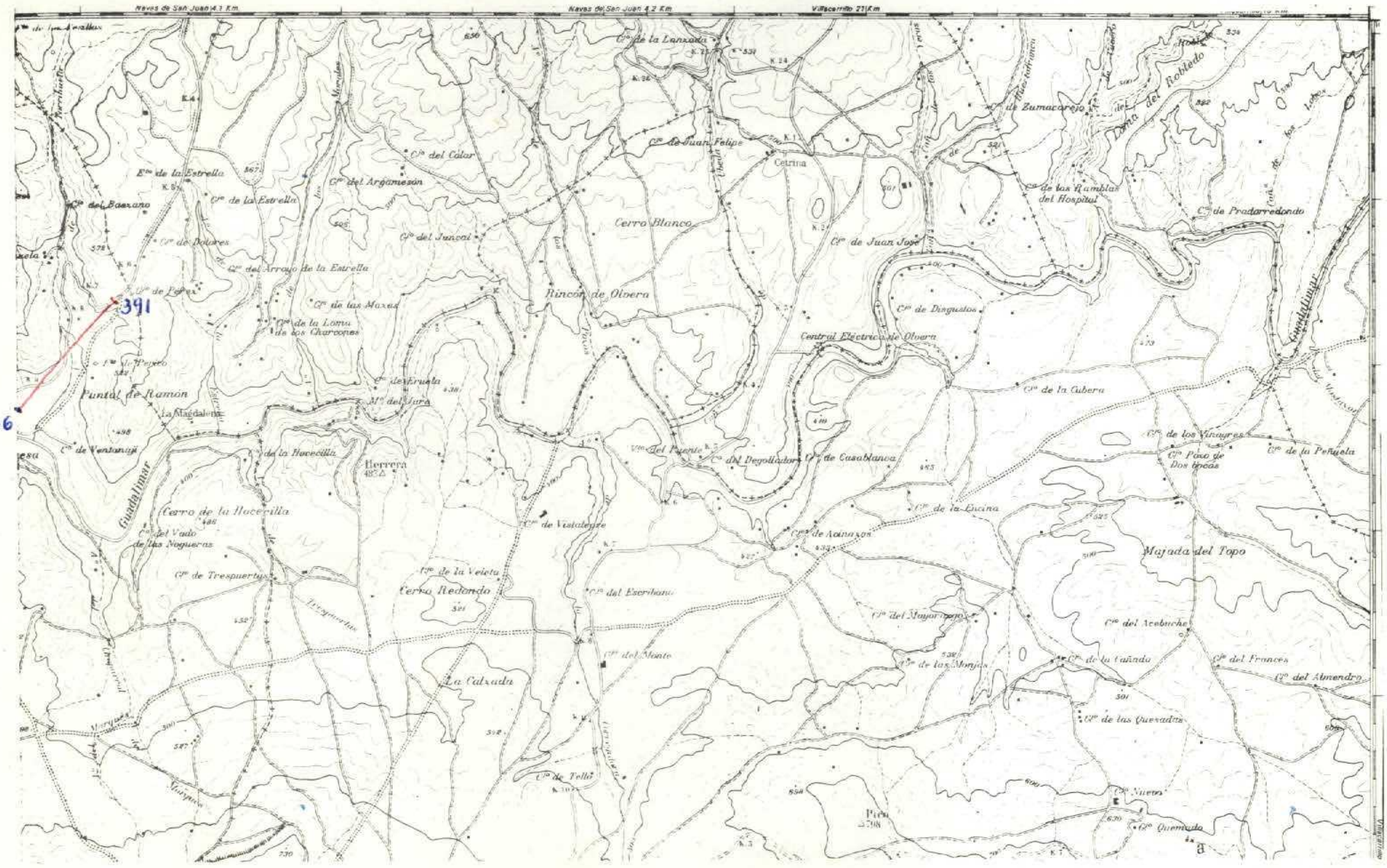

NUMERO DE LA HOJA 20-36 CUADRANTE 4 1 3 2

89

DATOS A RELLENAR POR EL IGME									DATOS A RELLENAR POR EL CONSUL				DATOS A RELLENAR POR EL IGME											
Nº de la hoja 1:50.000				Cuadrante número	Nº del documento				CONSULT.		ESPECIAL	QUE REAL LA ESTAC	Recibido				Ref. Control				Perforado		Verificado	
1	2	3	4	5	6	7	8	9	10	11	12	13	71	72	73	74	75	76	77	78	79	80		
2	0	3	6	1	2	5	0	1	A	D	U	M	2	7	0	4	7	4						

DATOS A RELLENAR POR EL CONSULTOR

CON NUMEROS									CON UNOS EN CASO AFIRMATIVO																																								
NUMERO DE LA ESTACION				Fecha					MEDICION				MUESTRAS												PUNTOS DE INTERES SINGULAR								TIPO DE TERR					
				DIA		MES		AÑO	Rumbo	Buzamie	Croquis	Fotogra	Petrol y M	Macrop	Micropal	Sedimen	Rayos X	Espectro infrarrojo	C 14	Analisis quimico	Analisis termico diferencial	Microsc	Otros analisis	Mineralo	Tectoni	Polaeont	Estratig	Litologic	Paleogeo	Hidroge	Economi	Formaciones Faciales	Plutónic	Metamór	Sedimen	Volcanic	Indifer
4	5	6	7	18	19	20	21	22	23	24	25	26	27	28	29	30	31	32	33	34	35	36	37	38	39	40	41	42	43	44	45	46	47	48	49	50	51	52											
3	9	1		8		4	7	4								1																				1												
3	9	2														1												1								1												
3	9	3														1													1							1												
3	9	4														1													1							1												
3	9	5														1																				1												
3	9	6														1												1								1												
3	9	7														1												1								1												
3	9	8														1												1								1												
3	9	9														1																				1												
4	0	0														1													1							1												
4	0	1														1																				1												
4	0	2														1												1								1												
4	0	3														1																				1												
4	0	4														1													1							1												
4	0	5														1													1							1												
4	0	6														1												1								1												

DATOS A RELLENAR POR EL CONSULTOR

CON NUMEROS									CON UNOS EN CASO AFIRMATIVO																																								
NUMERO DE LA ESTACION				Fecha					MEDICION				MUESTRAS												PUNTOS DE INTERES SINGUL								TIPO DE TERR					
				DIA		MES		AÑO	Rumbo	Buzamie	Croquis	Fotogra	Petrol y M	Macrop	Micropal	Sedimen	Rayos X	Espectro infrarrojo	C 14	Analisis quimico	Analisis termico diferencial	Microsc	Otros analisis	Mineralo	Tectoni	Polaeont	Estratig	Litologic	Paleogeo	Hidroge	Economi	Formaciones Faciales	Plutónic	Metamór	Sedimen	Volcanic	Indifer
14	15	16	17	18	19	20	21	22	23	24	25	26	27	28	29	30	31	32	33	34	35	36	37	38	39	40	41	42	43	44	45	46	47	48	49	50	51	52											

EL CONSULTOR.- DEBERA MARCAR SOBRE EL MAPA LAS ESTACIONES CON SU NUMERO DE REFERENCIA (EN AZUL) Y LOS CORTES REALIZADOS SOBRE EL TERRENO (EN ROJO).
PARA UN CONTROL CORRECTO DE LA MARCHA DEL TRABAJO DE CAMPO EL CONSULTOR DEBERA ENVIAR ENTRE LOS DIAS 1 al 7 y 15 al 22 DE CADA MES ESTAS HOJAS AL INSTITUTO GEOLOGICO Y MINERO DE ESPAÑA, DIVISION DE GEOLOGIA. C/ RIOS ROSAS, 23 – MADRID - 3.

EQUIPO DE RECEPCION DEL IGME

EL CONSULTOR

Juri V. Martínez

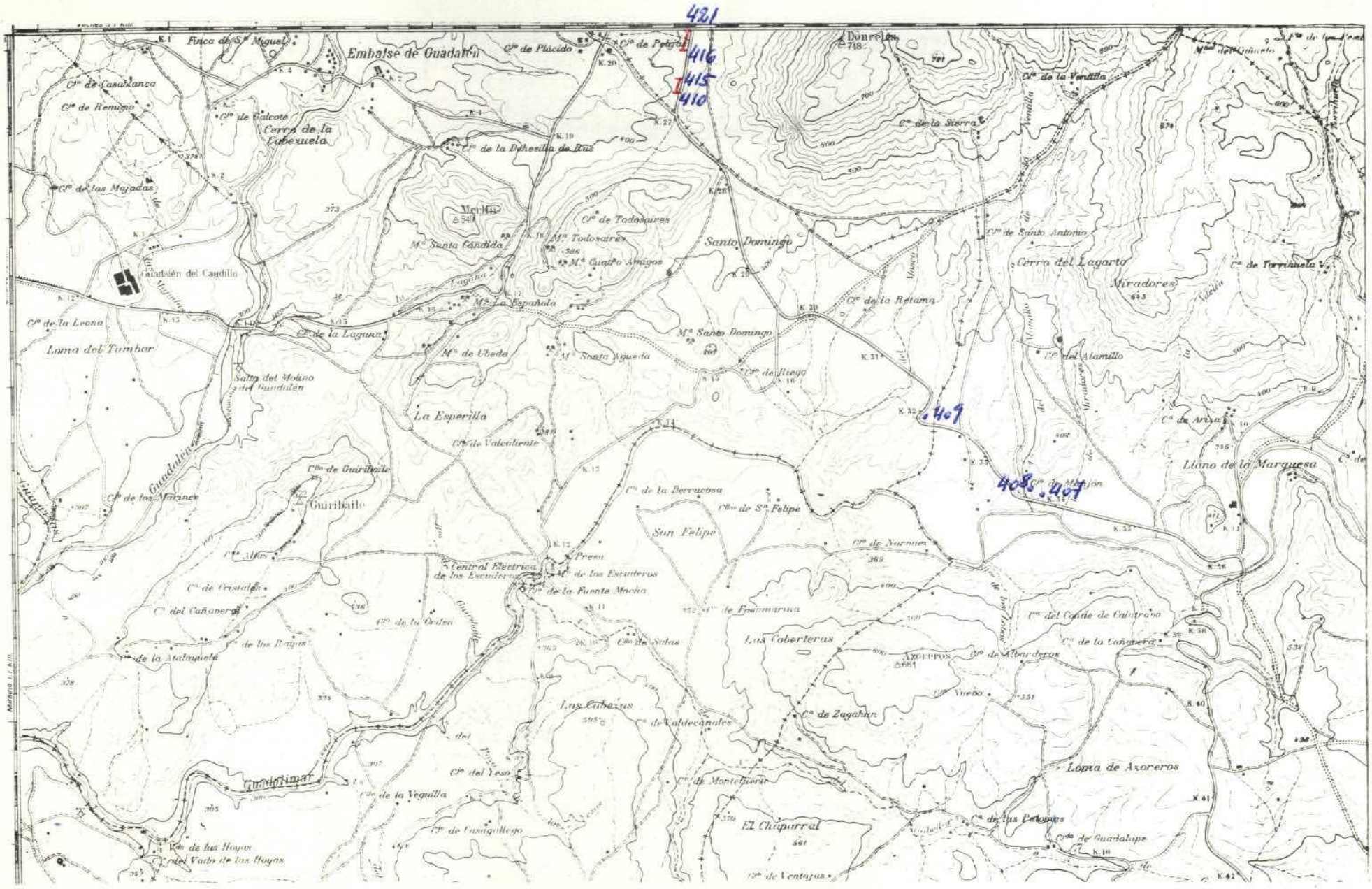
Finca de S.º Miguel
Embalse de Guadalén
Cº de Plácido
Cº de Pelayo
Donrón
Cº de la Ventilla
Cº de Casablanca
Cº de Remigio
Cº de Calcote
Cerro de la Cabezuela
Cº de la Dehesilla de Ruiz
Cº de la Sierra
Cº de las Majadas
Merlín
Cº de Todosantos
Mª Santa Cándida
Mª Todosantos
Mª Cuatro Amigos
Santo Domingo
Cº de Santo Antonio
Cerro del Lagarto
Miradores
Cº de Torrihuela
Guardalén del Candilo
Mª La Española
Cº de la Retama
Cº de la Lvona
Cº de la Laguna
Loma del Tumbar
Mª de Ubeda
Mª Santa Agueda
Mª Santo Domingo
Cº del Alamillo
Salto del Molino del Guadalén
La Esperilla
Cº de Valcaliente
Cº de Arriba
Llano de la Marquesa
Cº de los Moriones
Guriñaile
Cº de la Berruecosa
Cº de S.º Felipe
San Felipe
Cº de Narones
Central Eléctrica de los Escuderos
Presa
Cº de la Fuente Mocha
Cº del Cañaveral
Cº de la Orden
Cº de Fresnamarina
Cº del Cerro de Calatrava
Cº de la Cañamera
Cº de Salas
Las Coberteras
Cº de Albarderas
Cº de Zagalina
Las Cabezas
Cº del Yeso
Cº de Montejuerte
Lomas de Axoreros
Cº de la Veguilla
Cº de Casiguillego
El Chiparral
Cº de Guadalupe
Cº de Ventajas
Cº de las Hoyas
Vado de las Hoyas
Guadalimar
Guadalén
Cº de Cristales
Cº de los Bueyes
Cº de la Atalayuela
Cº de Vuelo
Cº de Albarderas
Cº de Fresnamarina
Cº de Cristales
Cº de los Moriones
Cº de Narones
Cº de Arriba
Cº de Torrihuela
Cº de Santo Antonio
Cº de la Retama
Cº de Ruiego
Cº de Valcaliente
Cº de Guriñaile
Cº de la Berruecosa
Cº de S.º Felipe
Cº de Salas
Cº de Zagalina
Cº de Montejuerte
Cº de Ventajas
Cº de Guadalupe
Cº de las Palomas
Cº de Albarderas
Cº de la Cañamera
Cº del Cerro de Calatrava
Cº de la Ventilla
Cº de la Sierra
Cº de Santo Antonio
Cº de Torrihuela
Cº de Arriba
Cº de Narones
Cº de Fresnamarina
Cº de la Fuente Mocha
Cº de la Orden
Cº de los Bueyes
Cº de la Atalayuela
Cº de Cristales
Cº del Cañaveral
Cº de los Moriones
Cº de la Veguilla
Cº de Casiguillego
Cº de las Hoyas
Vado de las Hoyas
Cº del Yeso

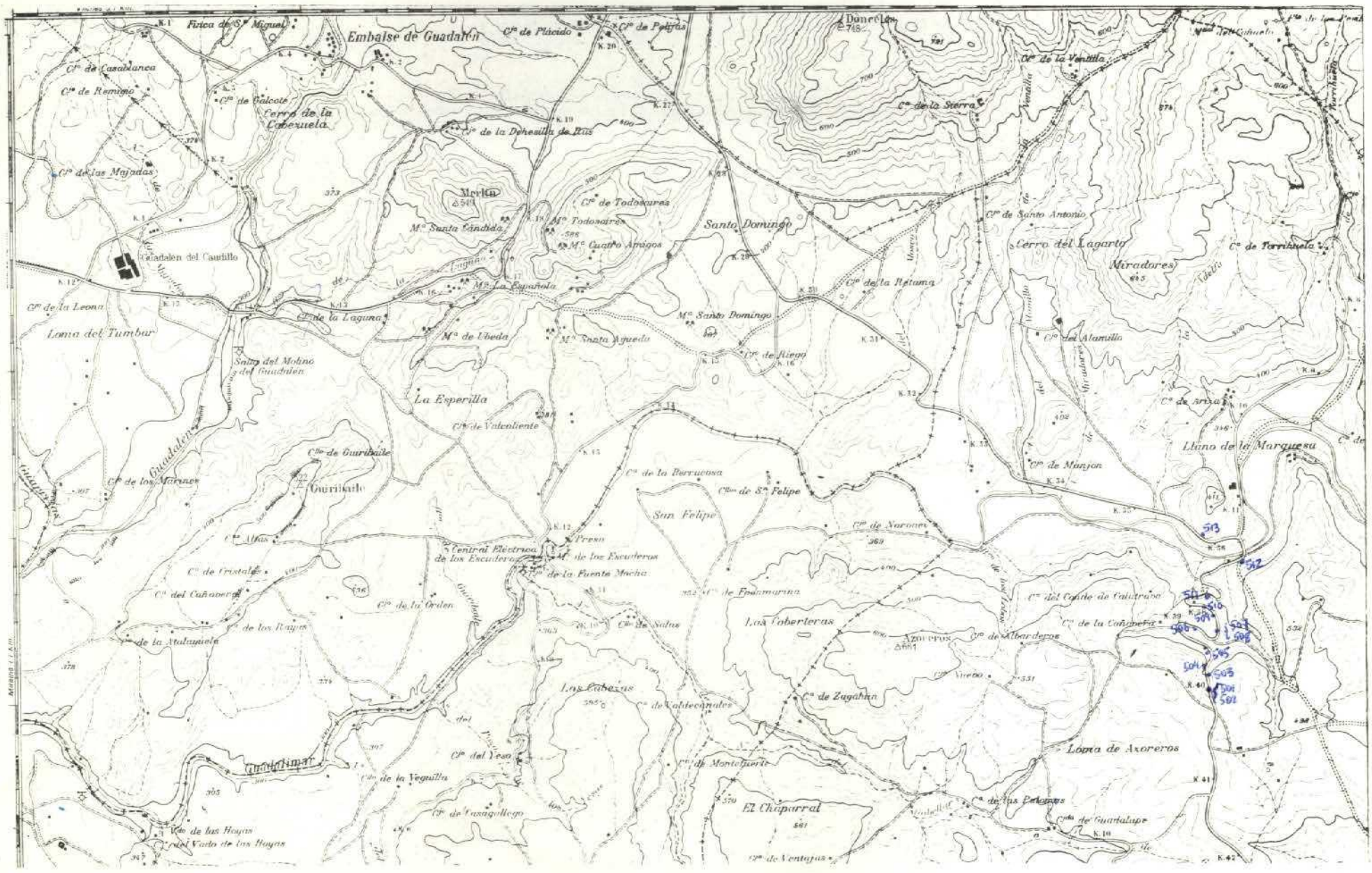

NUMERO DE LA HOJA 20-36 CUADRANTE 4 (1 / 3 / 2)

91

DATOS A RELLENAR POR EL IGME			
Nº de la hoja 1:50.000	Cuadrante numero	Nº del documento	
1 2 3 4	5	6 7 8 9	
2 0 3 6	4	2 6 5 2	

DATOS A RELLENAR POR EL CONSULT		ESPECIAL QUE REALIZA LA ESTAC.	
10	11	12	13
A	D	J	E

DATOS A RELLENAR POR EL IGME			
Recibido	Ref. Control	Perforado	Verificado
71 72 73 74 75 76	77 78 79 80		
2 7 0 4 7 4			

DATOS A RELLENAR POR EL CONSULTOR

| CON NUMEROS | | | | | | | | CON UNOS EN CASO AFIRMATIVO | | | | | | | |

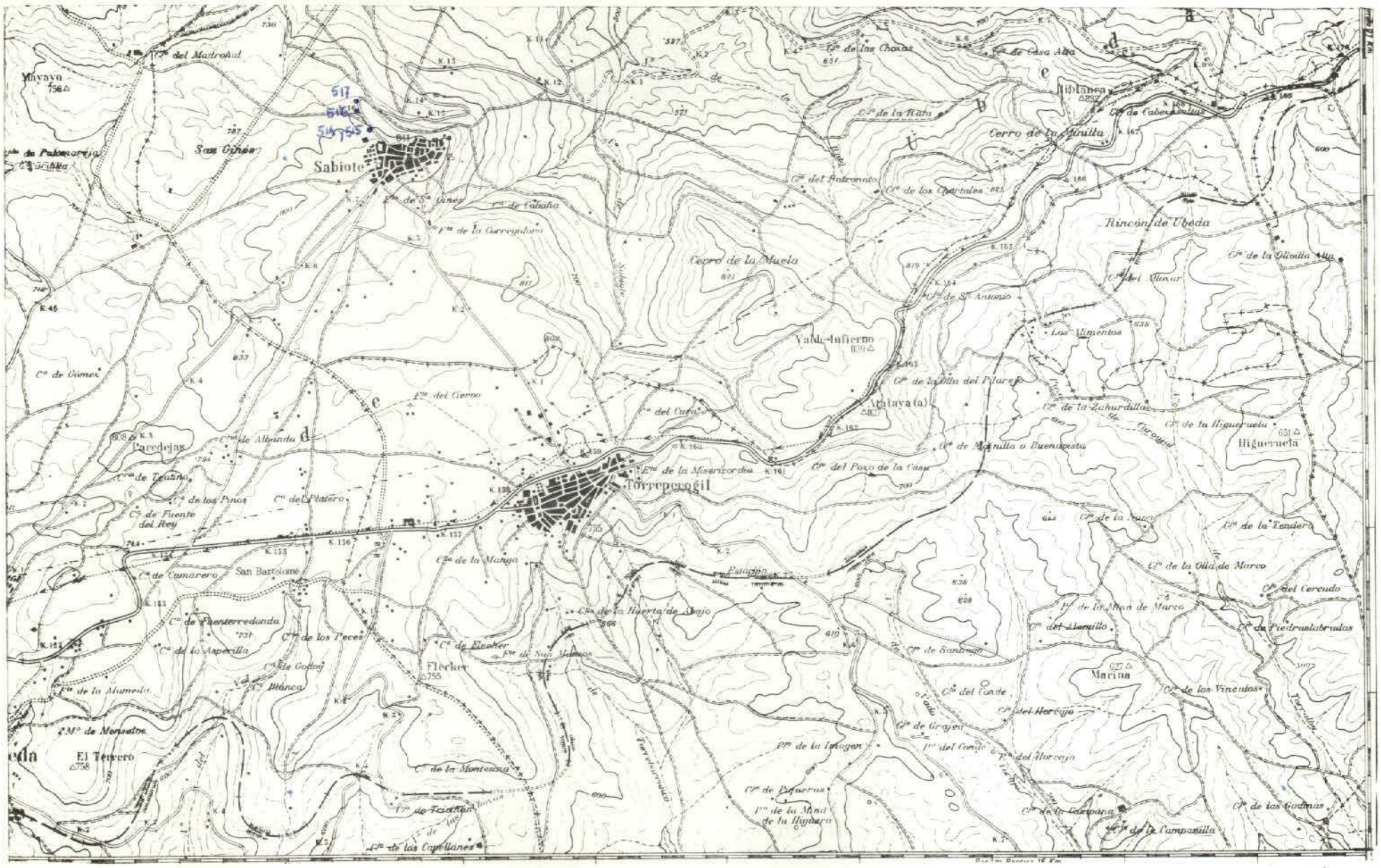

NUMERO DE LA HOJA 20-36 CUADRANTE

4	1
3	2

92

DATOS A RELLENAR POR EL IGME								
Nº de la hoja 1:50.000				Cuadrante número	Nº del documento			
1	2	3	4	5	6	7	8	9
2	0	3	6	2	4	5	5	1

DATOS A RELLENAR POR EL CONSULTOR			
CONSULT		ESPECIAL QUE REALIZA LA ESTAC	
10	11	12	13
A	D	J	E

DATOS A RELLENAR POR EL IGME									
Recibido						Ref. Control		Perforado	Verificado
71	72	73	74	75	76	77	78	79	80
2	7	0	4	7	4				

DATOS A RELLENAR POR EL CONSULTOR

CON NUMEROS: NUMERO DE LA ESTACION (14–17); Fecha DIA (18–19), MES (20–21), AÑO (22–23)

CON UNOS EN CASO AFIRMATIVO: MEDICION (Rumbo 24, Buzamie. 25, Croquis 26, Fotogra. 27); Petro I y M. (28, Macrop. 29, Micropol. 30, Sedimen. 31); MUESTRAS (Rayos X 32, Espectrometría 33, C 14 34, Análisis químico elemento 35, Análisis químico diferente 36, Microso 37, Otros análisis 38); PUNTOS DE INTERES SINGULAR (Mineralo. 39, Tectóni. 40, Paleont. 41, Estratig. 42, Litologic. 43, Paleogeo. 44, Hidroge. 45, Económ. 46, Formaciones recientes 47); TIPO DE TERR. (Plutónic. 48, Metamór. 49, Sedimen. 50, Volcanic. 51, Indifer. 52)

NUMERO DE LA ESTACION (14–17)	Fecha DIA (18–19)	MES (20–21)	AÑO (22–23)	Rumbo (24)	Buzamie. (25)	Croquis (26)	Fotogra. (27)	Petro I y M. (28)	Macrop. (29)	Micropol. (30)	Sedimen. (31)	Rayos X (32)	Espectrometría (33)	C 14 (34)	Análisis químico elemento (35)	Análisis químico diferente (36)	Microso (37)	Otros análisis (38)	Mineralo. (39)	Tectóni. (40)	Paleont. (41)	Estratig. (42)	Litologic. (43)	Paleogeo. (44)	Hidroge. (45)	Económ. (46)	Formaciones recientes (47)	Plutónic. (48)	Metamór. (49)	Sedimen. (50)	Volcanic. (51)	Indifer. (52)
5 1 4	2 0		2 7 4							1	1																			1		
5 1 5	2 0		2 7 4							1	1																			1		
5 1 6	2 0		2 7 4							1	1																			1		
5 1 7	2 0		2 7 4							1	1																			1		

DATOS A RELLENAR POR EL CONSULTOR

CON NUMEROS: NUMERO DE LA ESTACION (14–17); Fecha DIA (18–19), MES (20–21), AÑO (22–23)

CON UNOS EN CASO AFIRMATIVO: MEDICION (Rumbo 24, Buzamie. 25, Croquis 26, Fotogra. 27); Petro I y M. (28, Macrop. 29, Micropol. 30, Sedimen. 31); MUESTRAS (Rayos X 32, Espectrometría 33, C 14 34, Análisis químico elemento 35, Análisis químico diferente 36, Microso 37, Otros análisis 38); PUNTOS DE INTERES SINGUL. (Mineralo. 39, Tectóni. 40, Paleont. 41, Estratig. 42, Litologic. 43, Paleogeo. 44, Hidroge. 45, Económ. 46, Formaciones recientes 47); TIPO DE TERR. (Plutónic. 48, Metamór. 49, Sedimen. 50, Volcanic. 51, Indifer. 52)

EL CONSULTOR – DEBERA MARCAR SOBRE EL MAPA: LAS ESTACIONES CON SU NUMERO DE REFERENCIA (EN AZUL) Y LOS CORTES REALIZADOS SOBRE EL TERRENO (EN ROJO).
PARA UN CONTROL CORRECTO DE LA MARCHA DEL TRABAJO DE CAMPO EL CONSULTOR DEBERA ENVIAR ENTRE LOS DIAS 1 al 7 y 15 al 22 DE CADA MES ESTAS HOJAS AL INSTITUTO GEOLOGICO Y MINERO DE ESPAÑA, DIVISION DE GEOLOGIA. C/ RIOS ROSAS, 23 – MADRID - 3.

EQUIPO DE RECEPCION DEL IGME

EL CONSULTOR

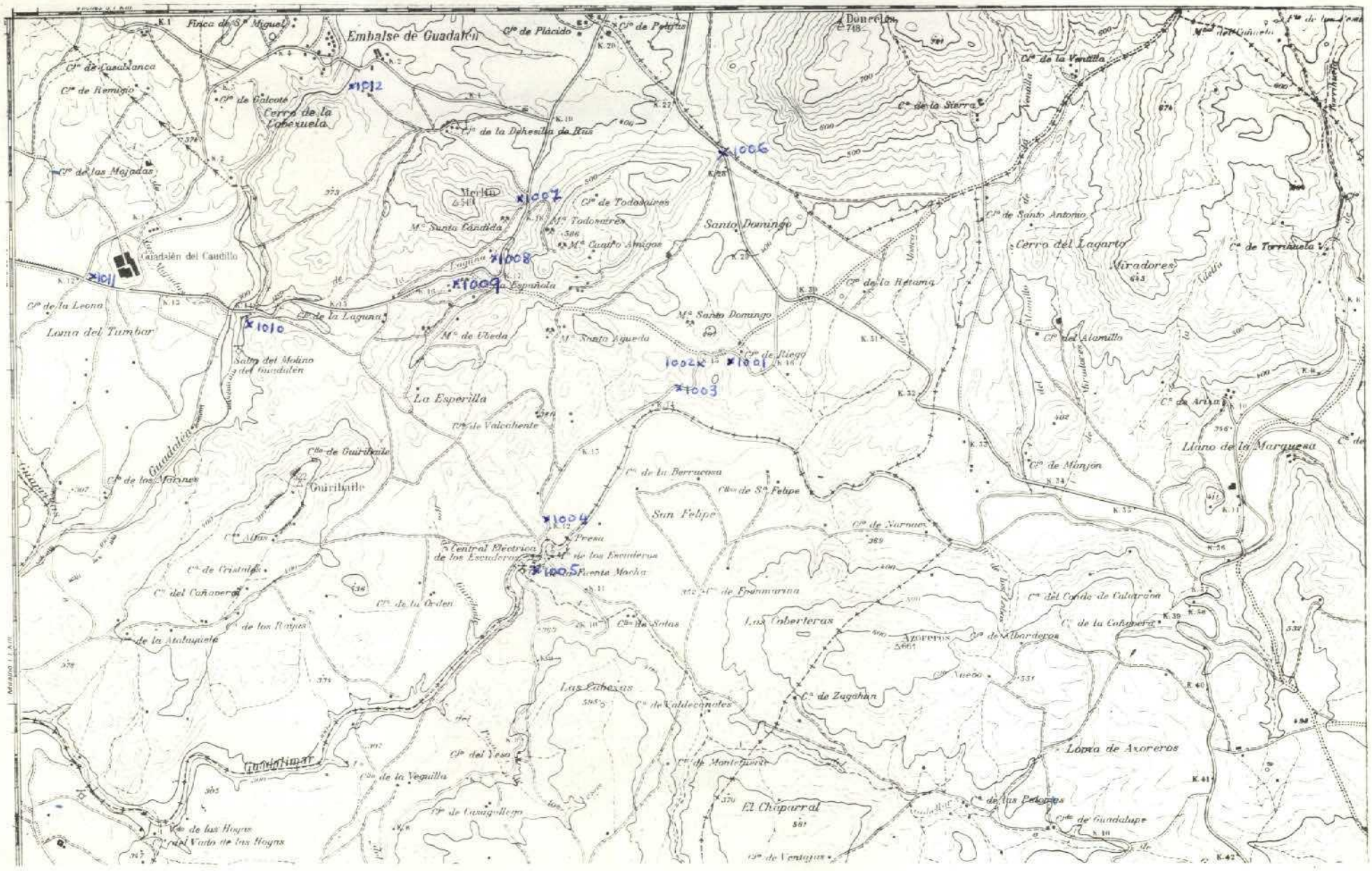

NUMERO DE LA HOJA 20-36 CUADRANTE 4 1 3 2

93

DATOS A RELLENAR POR EL IGME								
Nº de la hoja 1:50.000				Cuadrante número	Nº del documento			
1	2	3	4	5	6	7	8	9
2	0	3	6	4	L	6	5	1

DATOS A RELLENAR POR EL CONSUL.			
CONSULT		ESPECIAL QUE REALIZA LA ESTAC.	
10	11	12	13
4	0	4	5

DATOS A RELLENAR POR EL IGME										
Recibido						Ref. Control				Perforado	Verificado
71	72	73	74	75	76	77	78	79	80		
2	7	0	4	7	4						

DATOS A RELLENAR POR EL CONSULTOR

CON NUMEROS: NUMERO DE LA ESTACION (14–17); Fecha: DIA (18–19), MES (20–21), AÑO (22–23)

CON UNOS EN CASO AFIRMATIVO: MEDICION: Rumbo (24), Buzamiento (25), Croquis (26), Fotografía (27); MUESTRAS: Petrol. y M. (28), Macrop. (29), Micropal. (30), Sedimen. (31), Rayos X (32), Espectro masas (33), C 14 (34), Análisis químico elemento (35), Análisis químico silicato (36), Microsc. (37), Otros análisis (38); PUNTOS DE INTERES SINGULAR: Mineralo. (39), Tectónic. (40), Paleont. (41), Estratig. (42), Litologic. (43), Paleogeo. (44), Hidroge. (45), Economic. (46), Formaciones recientes (47); TIPO DE TERR.: Plutonic. (48), Metamórf. (49), Sedimen. (50), Volcanic. (51), Indifer. (52)

NUMERO DE LA ESTACION	Fecha DIA	Fecha MES	Fecha AÑO	Petrol. y M.	Litologic.	Plutonic.
1001	8	2	74	1	1	1
1002				1	1	1
1003				1	1	1
1004				1	1	1
1005				1	1	1
1006				1	1	1
1007				1	1	1
1008				1	1	1
1009				1	1	1
1010				1	1	1
1011				1	1	1
1012				1	1	1

EL CONSULTOR – DEBERA MARCAR SOBRE EL MAPA: LAS ESTACIONES CON SU NUMERO DE REFERENCIA (EN AZUL) Y LOS CORTES REALIZADOS SOBRE EL TERRENO (EN ROJO).
PARA UN CONTROL CORRECTO DE LA MARCHA DEL TRABAJO DE CAMPO EL CONSULTOR DEBERA ENVIAR ENTRE LOS DIAS 1 al 7 y 15 al 22 DE CADA MES ESTAS HOJAS AL INSTITUTO GEOLOGICO Y MINERO DE ESPAÑA, DIVISION DE GEOLOGIA. C/ RIOS ROSAS, 23 – MADRID - 3.

EQUIPO DE RECEPCION DEL IGME

EL CONSULTOR

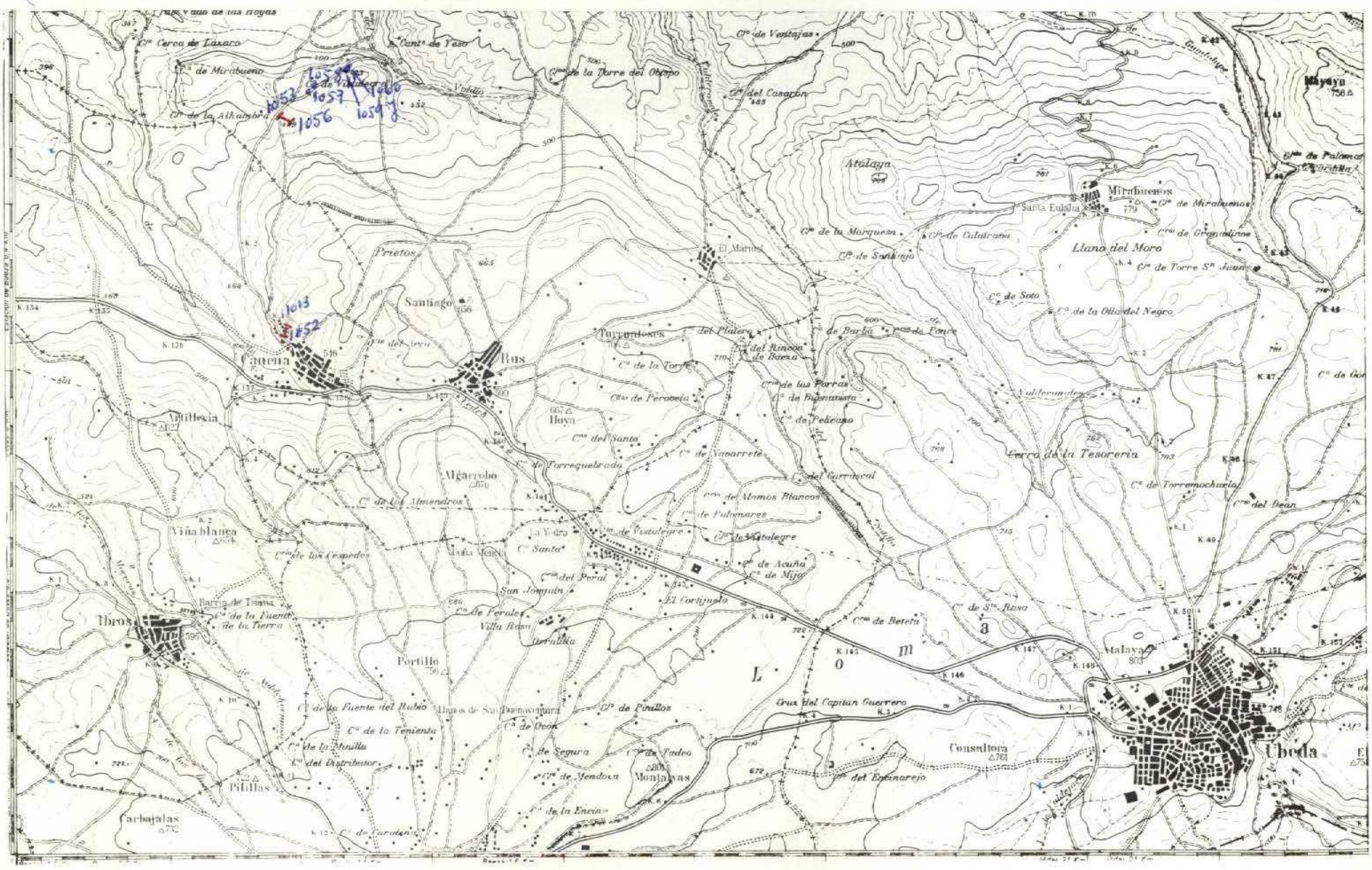
Cerro de Lázaro
Cortijo de Mirabuenos
Cortijo de Valdegrana
Cortijo de la Alhambra
Cortijo de la Torre del Obispo
Cortijo de Ventajas
Cortijo del Casarbo
Atalaya
Mirabuenos
Santa Eulalia
Llano del Moro
Cortijo de la Marquesa
Cortijo de Cuadrados
Cortijo de Santiago
Cortijo de Torre San Juan
Cortijo de Soto
Cortijo de la Olla del Negro
El Marinel
Prietos
Santiago
Torrentosos
Cortijo del Platero
Cortijo del Rincón de Baena
Cortijo de Barbá
Cortijo de Ponce
Cortijo de la Torre
Cortijo de las Porras
Cortijo de Buenavista
Cortijo de Pelicano
Cortijo de Peronela
Cortijo del Santo
Cortijo de Torrequebrado
Cortijo de Navarrete
Cortijo del Carrascal
Cortijo de Almos Blancos
Cortijo de Palomares
Cortijo de Vistalegre
Cortijo de Acuña
Cortijo de Mijas
Cortijo de Torremochuela
Cortijo del Dean
Cortijo de Santa Rosa
Cortijo de Beteta
Cortijo de los Almendros
Cortijo de los Espedos
Cortijo del Peral
Cortijo de Perales
Cortijo de la Fuente de la Tierra
Cortijo de la Fuente del Rubio
Cortijo de la Teniente
Cortijo de la Minilla
Cortijo del Distribuidor
Cortijo de Segura
Cortijo de Pendoza
Cortijo de Pinillos
Cortijo de Tadeo
Cortijo de la Encina
Cortijo del Espinarejo
Cortijo de Caralenia
Cruz del Capitán Guerrero
Consultora
Ubeda
Iznatoraf
Pitillas
Carbajalas
Portillo
Montalvas
Algarrobo
Viñablanca
Hoya
Ros
Cuenca
Mayaya
Malaya
Cerro de la Tesorería
Llano del Moro
Vía del Tren
Vía del Tranvía
Carretera de Madrid a Cádiz
Carretera de Ubeda a Iznatoraf
Carretera de Ubeda a Cuenca

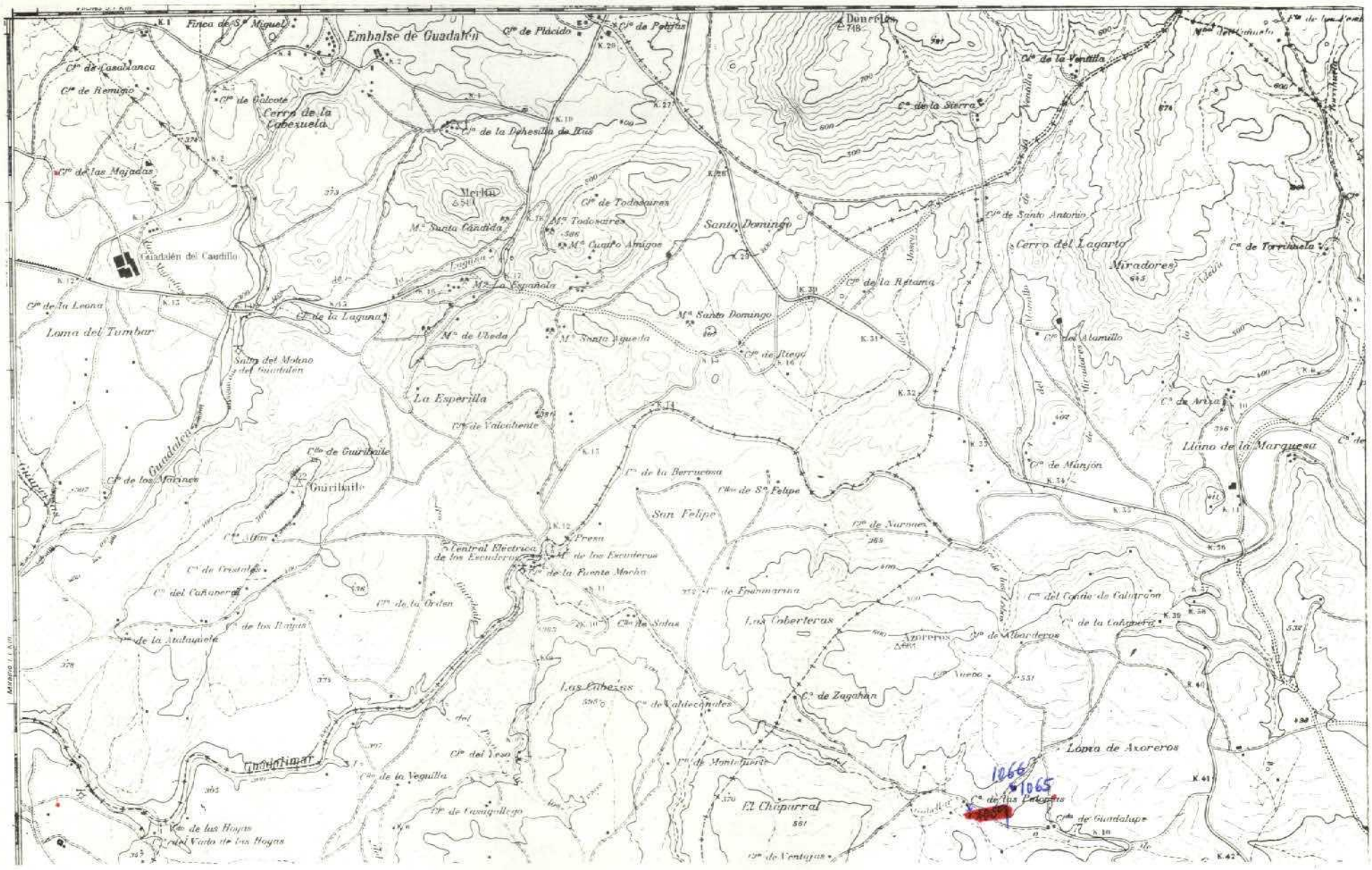

NUMERO DE LA HOJA 20-36 CUADRANTE

4	1
3	2

392

DATOS A RELLENAR POR EL IGME								
Nº de la hoja 1:50.000				Cuadrante número	Nº del documento			
1	2	3	4	5	6	7	8	9
2	0	3	6	4	L	6	6	3

DATOS A RELLENAR POR EL CONSULTOR			
CONSULT.		ESPECIAL QUE REALIZA LA ESTAC.	
10	11	12	13
A	D	A	E

DATOS A RELLENAR POR EL IGME										
Recibido						Ref. Control				Perforado	Verificado
71	72	73	74	75	76	77	78	79	80		
2	1	1	1	7	4						

DATOS A RELLENAR POR EL CONSULTOR

| CON NUMEROS | | | | | | | CON UNOS EN CASO AFIRMATIVO | | | | | | | | | |

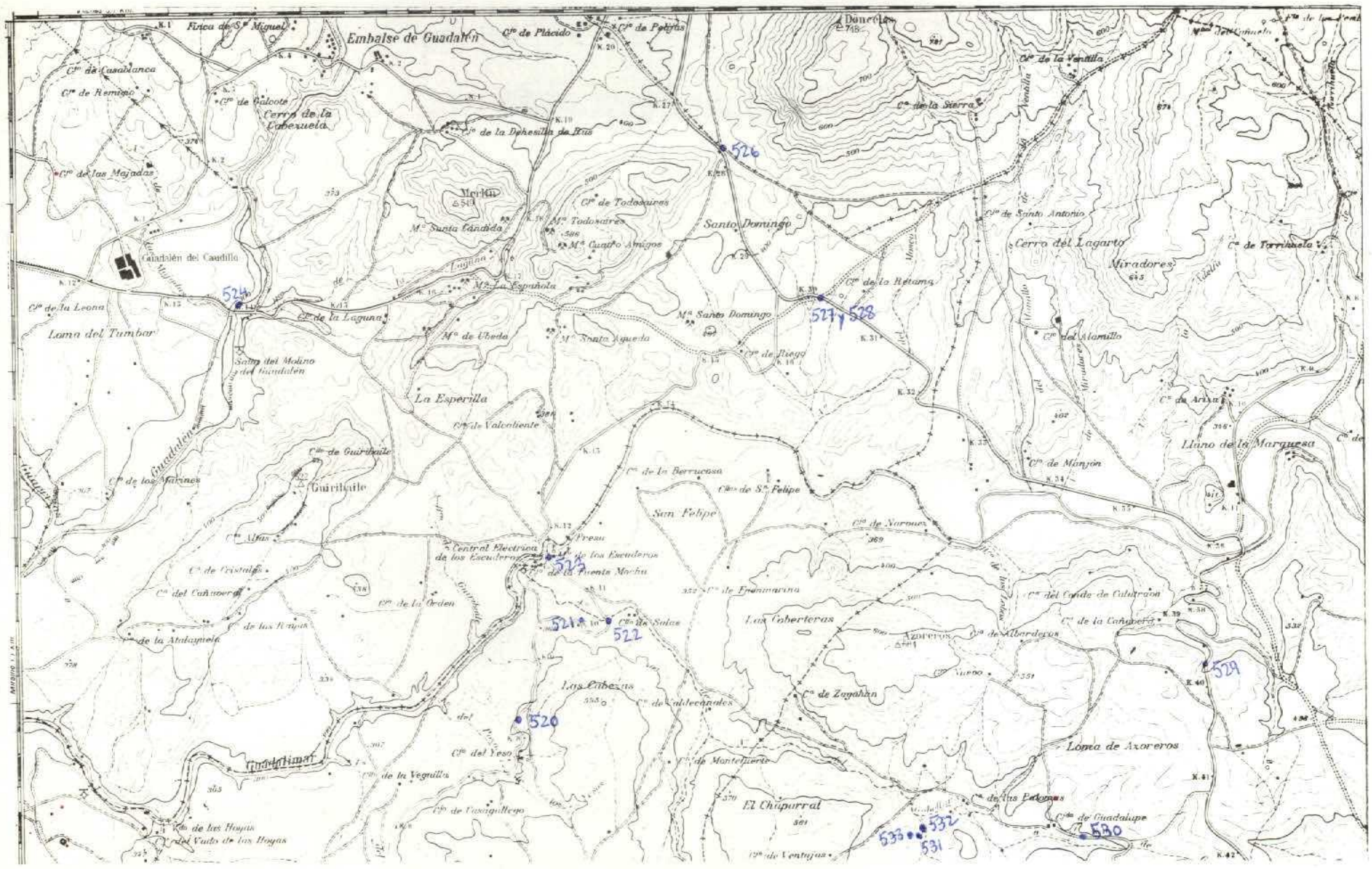

NUMERO DE LA HOJA 20-36 CUADRANTE

4	1
3	2

408-A

13

DATOS A RELLENAR POR EL IGME								
Nº de la hoja 1:50.000				Cuadrante número	Nº del documento			
1	2	3	4	5	6	7	8	9
2	0	3	6	4	L	6	6	2

DATOS A RELLENAR POR EL CONSUL			
CONSULT		ESPECIAL QUE REAL LA ESTAC	
10	11	12	13
A	D	J	E

DATOS A RELLENAR POR EL IGME										
Recibido						Ref. Control				Perforado	Verificado
71	72	73	74	75	76	77	78	79	80		

DATOS A RELLENAR POR EL CONSULTOR

| CON NUMEROS | | | | | | | | | CON UNOS EN CASO AFIRMATIVO | | | | | | | | | | |

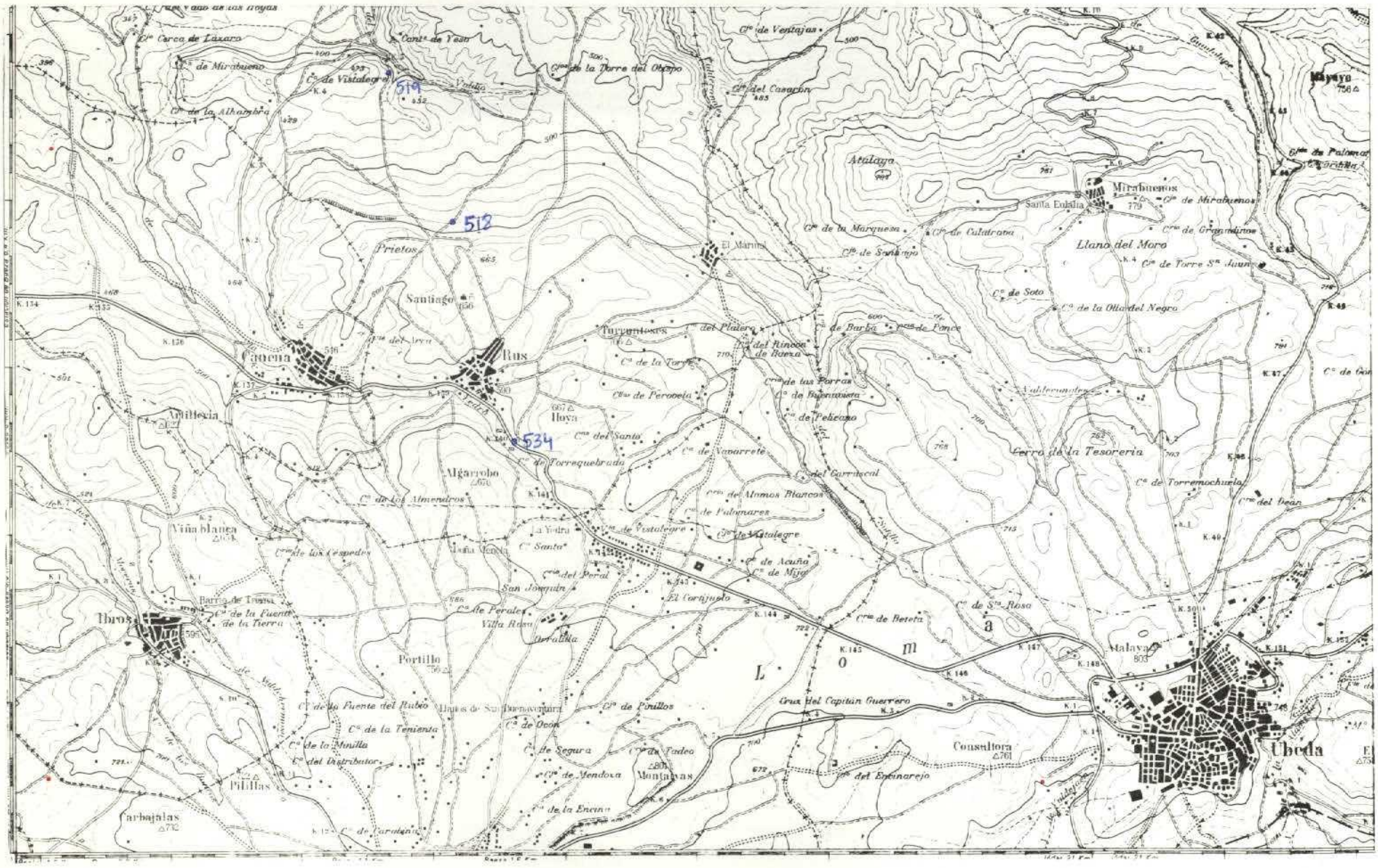

NUMERO DE LA HOJA 20-36 CUADRANTE 4 1 / 3 2

3

408-B

DATOS A RELLENAR POR EL IGME								
Nº de la hoja 1:50.000				Cuadrante número	Nº del documento			
1	2	3	4	5	6	7	8	9
2	0	3	6	3	L	6	1	2

DATOS A RELLENAR POR EL CONSULTOR			
CONSULT		ESPECIAL	QUE NEAL LA ESTAC
10	11	12	13
A	D	J	E

DATOS A RELLENAR POR EL IGME										
Recibido						Ref. Control				Perforado	Verificado
71	72	73	74	75	76	77	78	79	80		

DATOS A RELLENAR POR EL CONSULTOR

| CON NUMEROS | | | | | | | | | | |