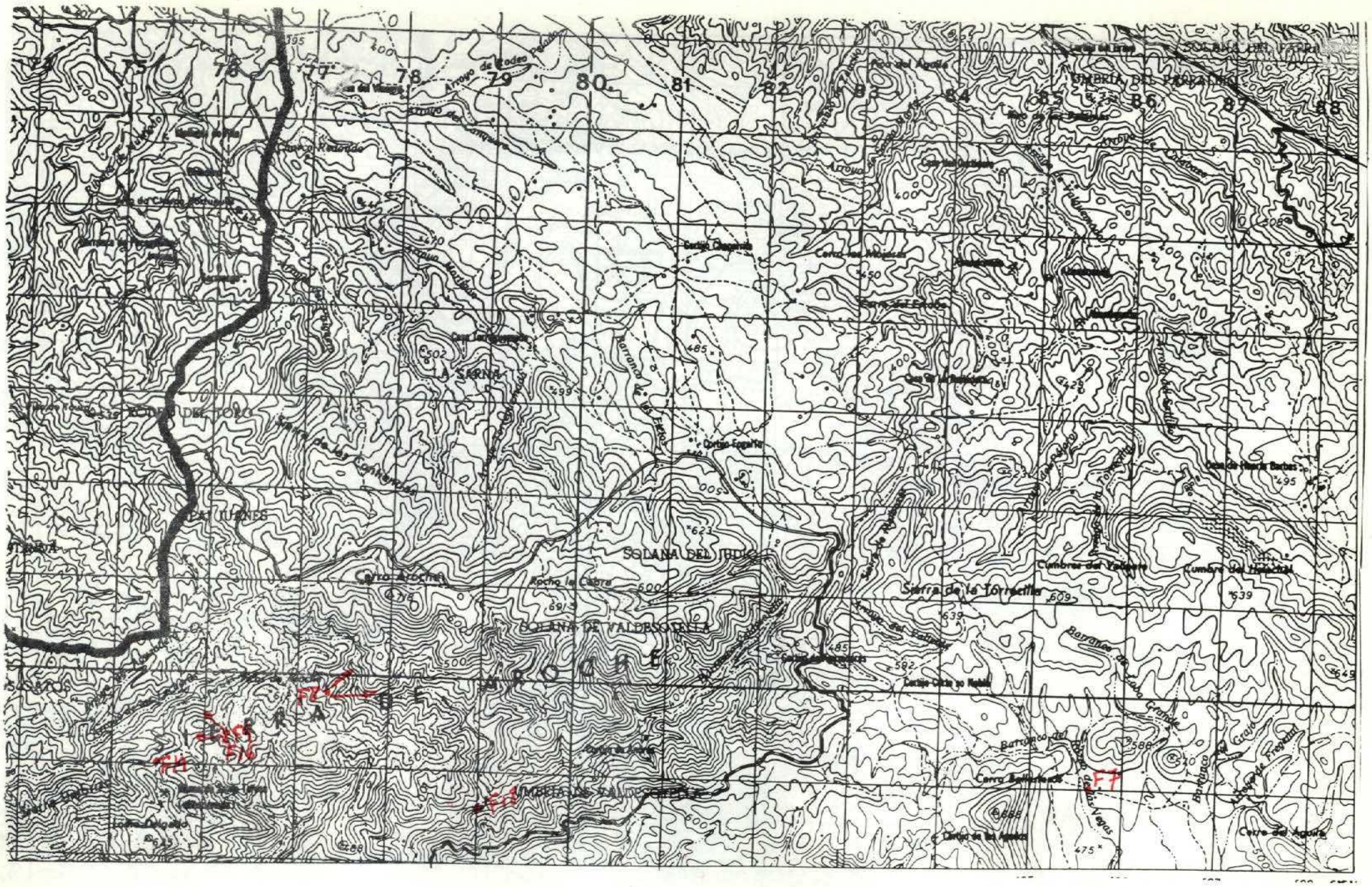
SOLANA DEL JUDIO
Sierra de la Torrecilla
Cumbre del Valagete
Cumbre del Hinojal
Cerro del Aguila
Cerro Arcones
Roche la Cabra
Cerro Cogolla
Cerro Fogalto
Cerro Bellotero
Cerro de los Apiales
Barranco del Grado
Barranco de Valdeserrella
Arroyo de Rodeo
Arroyo Mordido
Arroyo del Valagete
Arroyo del Hinojal
Arroyo de Valdeserrella
Arroyo de las Cabras
Arroyo de las Vegas
Arroyo de Freyuela
Arroyo de Cuadrillas
Arroyo de Torrecilla
Arroyo de Cabrillas
Arroyo de Cabrillas
Arroyo de Valdeserrella
Arroyo de Valdeserrella
Arroyo de Valdeserrella

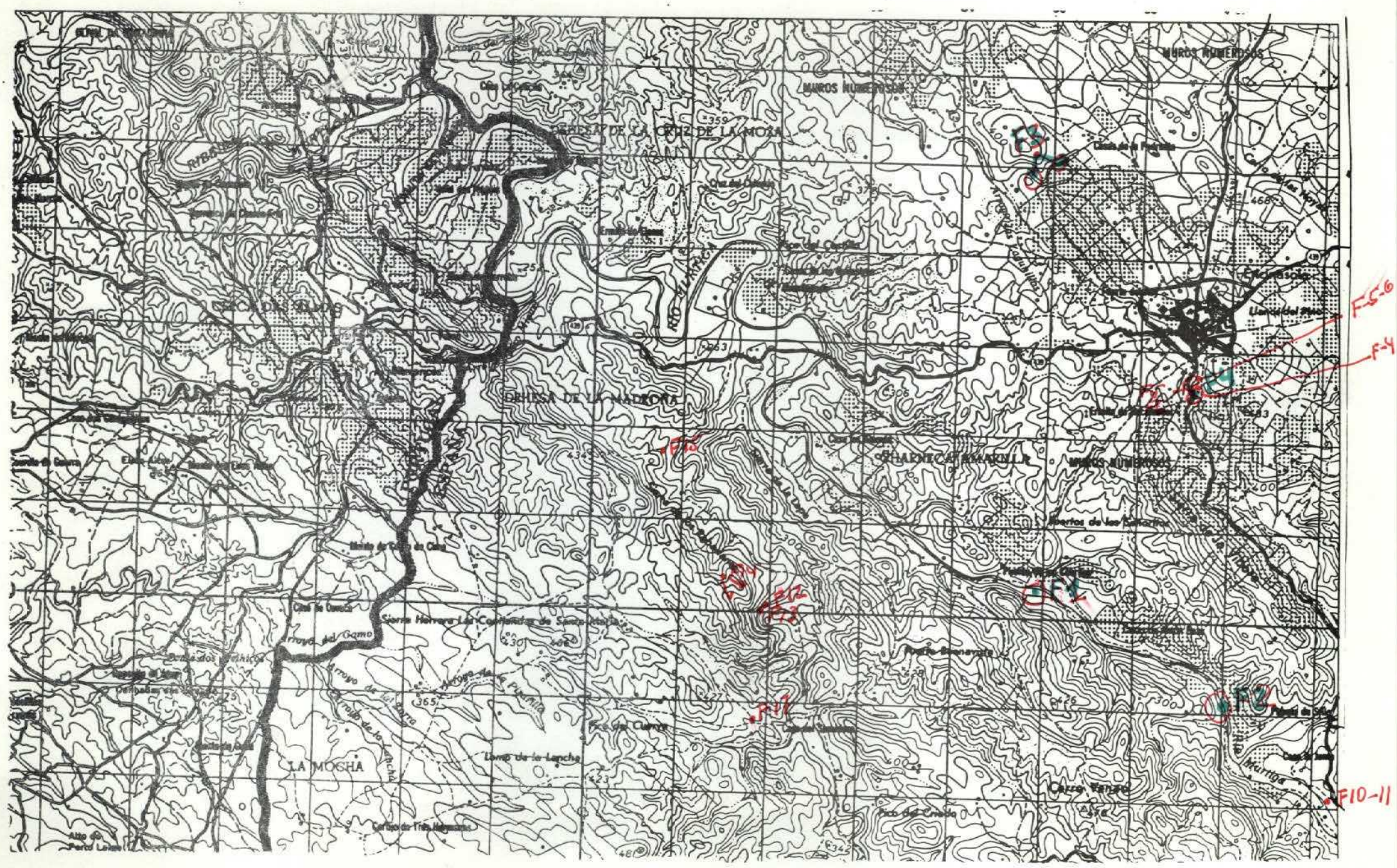

NUMERO DE LA HOJA 0536 CUADRANTE 4 1 / 3 2

DATOS A RELLENAR POR EL IGME		
Nº de la hoja 1:50.000	Cuadrante número	Nº del documento
0536		

DATOS A RELLENAR POR EL CONSULTOR		
CONSULTOR	ESPECIAL QUE REALIZA LA ESTACION	

DATOS A RELLENAR POR EL IGME			
Recibido	Ref. Control	Perforado	Verificado

DATOS A RELLENAR POR EL CONSULTOR

NUMERO DE LA ESTACION	Fotografía	MUESTRAS: Petro l y M.	Macrop.	Micropal.	Sedimen.	Rayos X	Espectro. masas	C 14	Análisis químico	Térmico diferen.	Microso.	Otros análisis
F1	X	Ampelita										
F2	X	Brecha falla Amp./XR.										
F3	X	Encamisada dt-lupitha										
F4	X	Bilow Emedio										
F5	X	Mullions fase 2										
F6	X	detalle										
F10	X	Disc. Fatiguelo - Brecha										
F11	X	" " "										
F12	X	Brot. S. Colorada										
F13	X	Cont. S.ª Col. - Lapa - Barr.										
F14	X	Panor. sin detal										
F15	X	Brot. Russianas										
F17	X	Melange test. N Tenazo										

NUMERO DE LA ESTACION	Fotografía	MUESTRAS: Petro l y M.	Macrop.	Micropal.	Sedimen.	Rayos X	Espectro. masas	C 14	Análisis químico	Térmico diferen.	Microso.	Otros análisis

NUMERO DE LA ESTACION	Fotografía	MUESTRAS: Petro l y M.	Macrop.	Micropal.	Sedimen.	Rayos X	Espectro. masas	C 14	Análisis químico	Térmico diferen.	Microso.	Otros análisis

EL CONSULTOR.— DEBERA MARCAR SOBRE EL MAPA LAS ESTACIONES CON SU NUMERO DE REFERENCIA (EN AZUL) Y LOS CORTES REALIZADOS SOBRE EL TERRENO (EN ROJO).
PARA UN CONTROL CORRECTO DE LA MARCHA DEL TRABAJO DE CAMPO EL CONSULTOR DEBERA ENVIAR ENTRE LOS DIAS 1 al 7 y 15 al 22 DE CADA MES ESTAS HOJAS AL INSTITUTO GEOLOGICO Y MINERO DE ESPAÑA, DIVISION DE GEOLOGIA. C/ RIOS ROSAS, 23 – MADRID - 3

Recibido I.G.M.E. el .....
El Supervisor

Enviado el .....
El Consultor

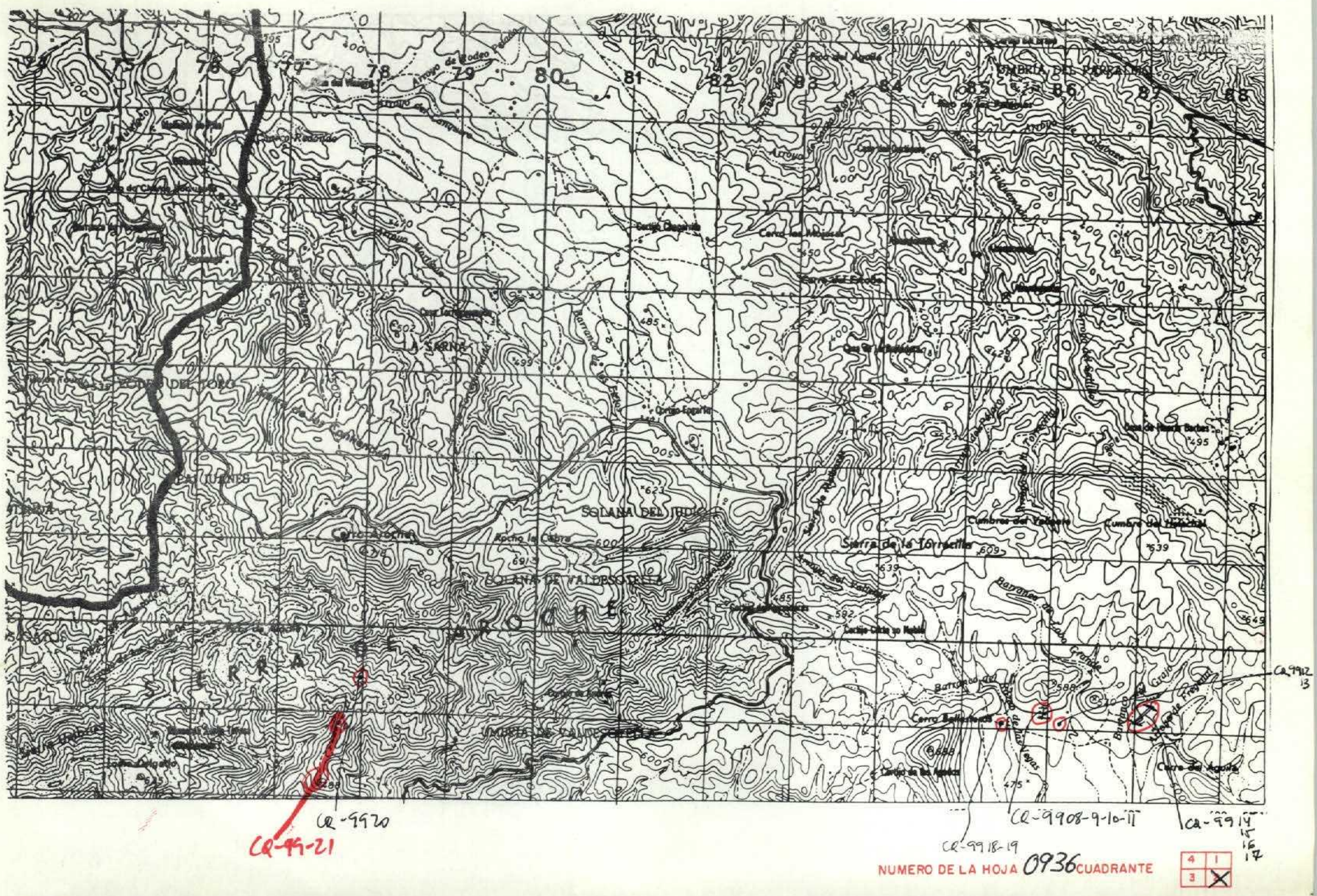

NUMERO DE LA HOJA 0936 CUADRANTE

4	1
3	X

DATOS A RELLENAR POR EL IGME		
Nº de la hoja 1:50.000	Cuadrante numero	Nº del documento
0936	2	

DATOS A RELLENAR POR EL CONSULTOR	
CONSULTOR	ESPECIAL QUE REALIZA LA ESTACION

DATOS A RELLENAR POR EL IGME			
Recibido	Ref. Control	Perforado	Verificado

DATOS A RELLENAR POR EL CONSULTOR

NUMERO DE LA ESTACION	Fotografia	MUESTRAS: Petro l.y M.	Macrop.	Micropal.	Sedimen.	Rayos X	Espectro. masas	C 14	Analisis quimico	Termico diferen.	Microso	Otros analisis
CQ 9908												
CQ 9909		Corneanas										
" 9910												
" 9911								— grado				
" 9912		Granito										
" 9913		" con enclave micaf.										
" 9914												
" 9915		Corneanas										
" 9916												
" 9917								— grado				
" 9918		Diques aplíticos										
" 9919		N120-145										
" 9920		¿Barranco? ¿Cuarzito?										
" 9921		Milonita contacto cuarzito										
9932												
9931												
9930												

NUMERO DE LA ESTACION	Fotografia	MUESTRAS: Petro l.y M.	Macrop.	Micropal.	Sedimen.	Rayos X	Espectro. masas	C 14	Analisis quimico	Termico diferen.	Microso	Otros analisis

NUMERO DE LA ESTACION	Fotografia	MUESTRAS: Petro l.y M.	Macrop.	Micropal.	Sedimen.	Rayos X	Espectro. masas	C 14	Analisis quimico	Termico diferen.	Microso	Otros analisis

EL CONSULTOR — DEBERA MARCAR SOBRE EL MAPA LAS ESTACIONES CON SU NUMERO DE REFERENCIA (EN AZUL) Y LOS CORTES REALIZADOS SOBRE EL TERRENO (EN ROJO).
PARA UN CONTROL CORRECTO DE LA MARCHA DEL TRABAJO DE CAMPO EL CONSULTOR DEBERA ENVIAR ENTRE LOS DIAS 1 al 7 y 15 al 22 DE CADA MES ESTAS HOJAS AL INSTITUTO GEOLOGICO Y MINERO DE ESPAÑA, DIVISION DE GEOLOGIA. C/ RIOS ROSAS, 23 – MADRID - 3

Recibido I.G.M.E. el ..... Enviado el .....

El Supervisor — El Consultor

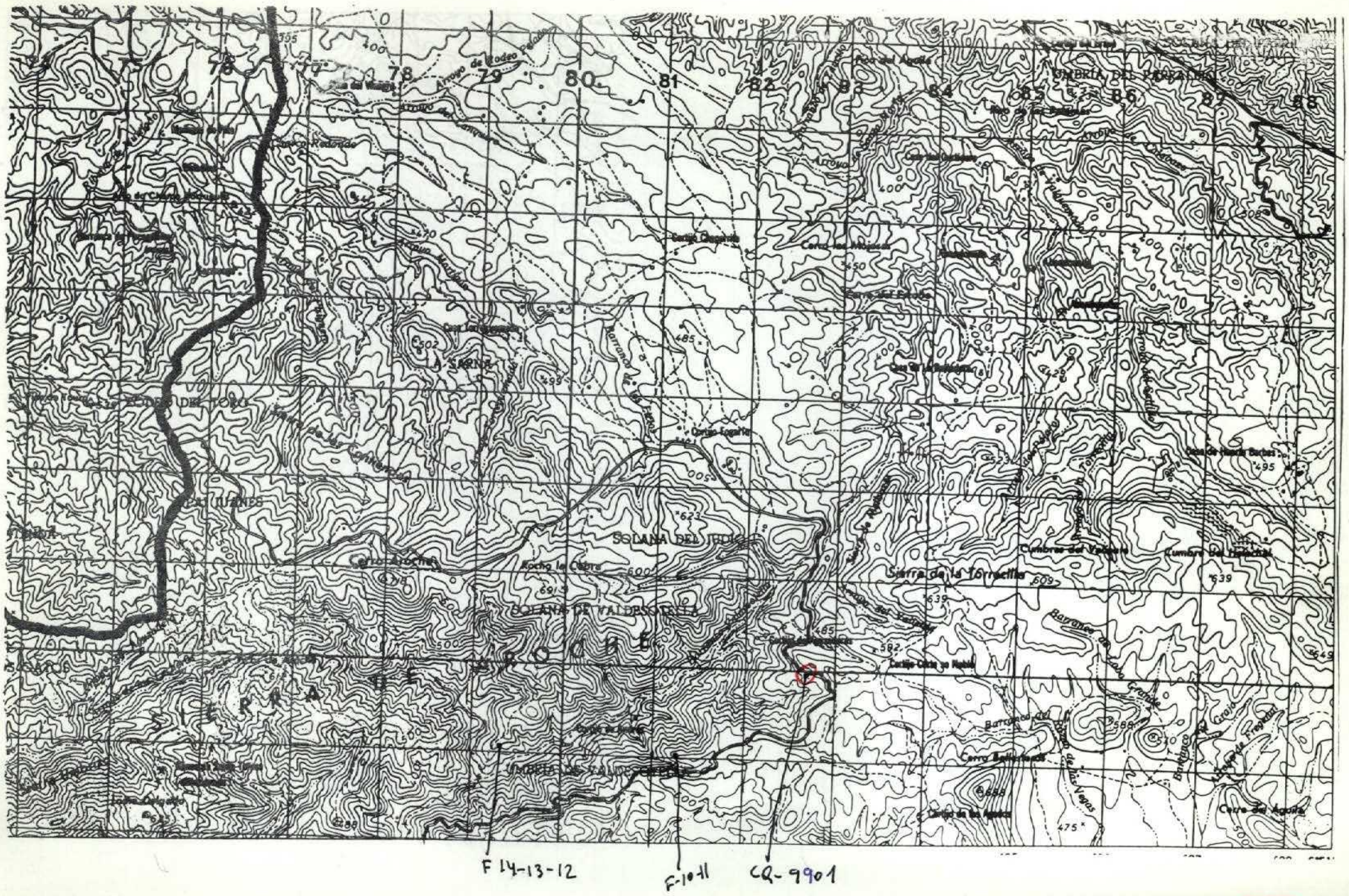

NUMERO DE LA HOJA 0936 CUADRANTE 4 1 3 2

DATOS A RELLENAR POR EL IGME		
Nº de la hoja 1:50.000	Cuadrante numero	Nº del documento
0936	2	

DATOS A RELLENAR POR EL CONSULTOR	
CONSULTOR	ESPECIAL QUE REALIZA LA ESTACION

DATOS A RELLENAR POR EL IGME			
Recibido	Ref. Control	Perforado	Verificado

DATOS A RELLENAR POR EL CONSULTOR

NUMERO DE LA ESTACION	Fotografia	MUESTRAS: Petro l.y.M.	Macrop.	Micropal.	Sedimen.	Rayos X	Espectro. masas	C 14	Analisis quimico	Termico diferen.	Microso	Otros analisis
CQ 9901		X	Barrancos ¿S1 ó S2?									
F 14	x											
F 13	x	Barrancos acumulación										
F 12	x	Subvertical Normal cerca del contacto S										
F 10-11	x	Cubito pliegues										

NUMERO DE LA ESTACION	Fotografia	MUESTRAS: Petro l.y.M.	Macrop.	Micropal.	Sedimen.	Rayos X	Espectro. masas	C 14	Analisis quimico	Termico diferen.	Microso	Otros analisis

DATOS A RELLENAR POR EL CONSULTOR

NUMERO DE LA ESTACION	Fotografia	MUESTRAS: Petro l.y.M.	Macrop.	Micropal.	Sedimen.	Rayos X	Espectro. masas	C 14	Analisis quimico	Termico diferen.	Microso	Otros analisis

NUMERO DE LA ESTACION	Fotografia	MUESTRAS: Petro l.y.M.	Macrop.	Micropal.	Sedimen.	Rayos X	Espectro. masas	C 14	Analisis quimico	Termico diferen.	Microso	Otros analisis

EL CONSULTOR – DEBERA MARCAR SOBRE EL MAPA: LAS ESTACIONES CON SU NUMERO DE REFERENCIA (EN AZUL) Y LOS CORTES REALIZADOS SOBRE EL TERRENO (EN ROJO).
PARA UN CONTROL CORRECTO DE LA MARCHA DEL TRABAJO DE CAMPO EL CONSULTOR DEBERA ENVIAR ENTRE LOS DIAS 1 al 7 y 15 al 22 DE CADA MES ESTAS HOJAS AL INSTITUTO GEOLOGICO Y MINERO DE ESPAÑA, DIVISION DE GEOLOGIA. C/ RIOS ROSAS, 23 – MADRID 3.

Recibido I.G.M.E. el .....
El Supervisor

Enviado el .....
El Consultor

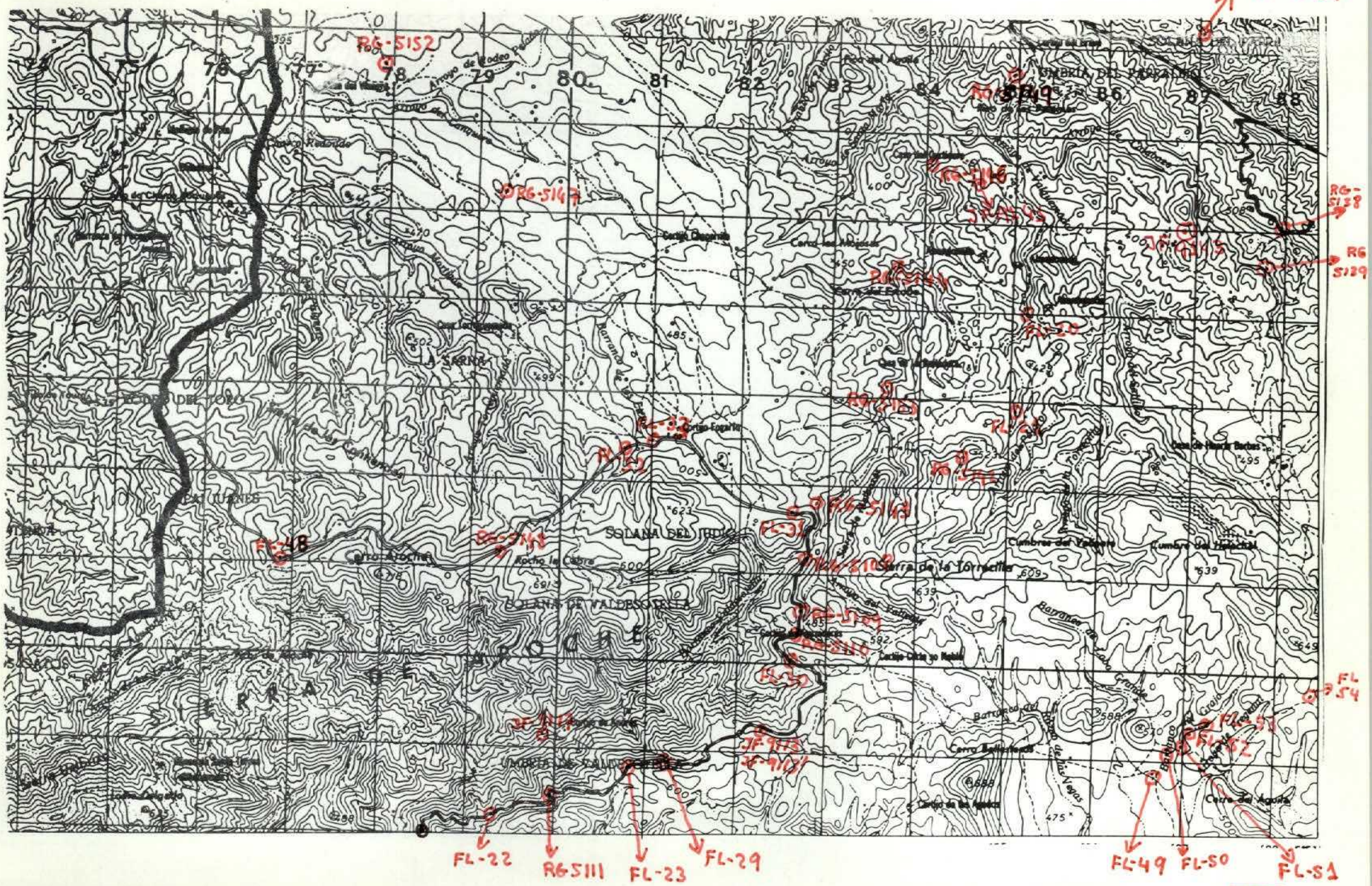

NUMERO DE LA HOJA 6936 CUADRANTE

4	1
3	X

DATOS A RELLENAR POR EL IGME		
Nº de la hoja 1:50.000	Cuadrante numero	Nº del documento
0936	2	

DATOS A RELLENAR POR EL CONSULTOR	
CONSULTOR	ESPECIAL QUE REALIZA LA ESTACION

DATOS A RELLENAR POR EL IGME			
Recibido	Ref. Control	Perforado	Verificado

DATOS A RELLENAR POR EL CONSULTOR

NUMERO DE LA ESTACION	Fotografia	MUESTRAS: Petro l.y M.	Macrop.	Micropal.	Sedimen.	Rayos X	Espectro. masas	C 14	Analisis quimico	Termico diferen.	Microso	Otros analisis
JF 9113		X										
JF 9113'		X										
JF 9117		X										
FL 22		X	—									
FL 23		X	—									
FL 29		X	—									
FL 30		X	—									
FL 31		X	—									
FL 21		X	—									
FL 20		X	—									
FL 50		X	—									
FL 51		X	—									
FL 52		X	—									
FL 53		X	—									
FL 54		X	—									
FL 32		X	—									
FL 33		X	—									
FL 48		X	—									
FL 49		X	—									

NUMERO DE LA ESTACION	Fotografia	MUESTRAS: Petro l.y M.	Macrop.	Micropal.	Sedimen.	Rayos X	Espectro. masas	C 14	Analisis quimico	Termico diferen.	Microso	Otros analisis

DATOS A RELLENAR POR EL CONSULTOR

NUMERO DE LA ESTACION	Fotografia	MUESTRAS: Petro l.y M.	Macrop.	Micropal.	Sedimen.	Rayos X	Espectro. masas	C 14	Analisis quimico	Termico diferen.	Microso	Otros analisis
RG 5108		X		—								
" 5109		X		—								
" 5110		X		—								
" 5142		X		—								
" 5143		X		—								
" 5148		X		—								
" 5153		X		—								
" 5152		X		—								
" 5147		X		—								
" 5144		X		—								
" 5146		X		—								
" 5137		X		—								
" 5138		X		—								
" 5139		X		—								
" 5149		X		—								
JF 9141		X		—								
JF 9143		X		—								
JF 9299				—								
RG 5111				—								

NUMERO DE LA ESTACION	Fotografia	MUESTRAS: Petro l.y M.	Macrop.	Micropal.	Sedimen.	Rayos X	Espectro. masas	C 14	Analisis quimico	Termico diferen.	Microso	Otros analisis

EL CONSULTOR — DEBERA MARCAR SOBRE EL MAPA: LAS ESTACIONES CON SU NUMERO DE REFERENCIA (EN AZUL) Y LOS CORTES REALIZADOS SOBRE EL TERRENO (EN ROJO).
PARA UN CONTROL CORRECTO DE LA MARCHA DEL TRABAJO DE CAMPO EL CONSULTOR DEBERA ENVIAR ENTRE LOS DIAS 1 al 7 y 15 al 22 DE CADA MES ESTAS HOJAS AL INSTITUTO GEOLOGICO Y MINERO DE ESPAÑA. DIVISION DE GEOLOGIA. C/ RIOS ROSAS, 23 – MADRID - 3.

Recibido I.G.M.E. el .....
El Supervisor

Enviado el .....
El Consultor

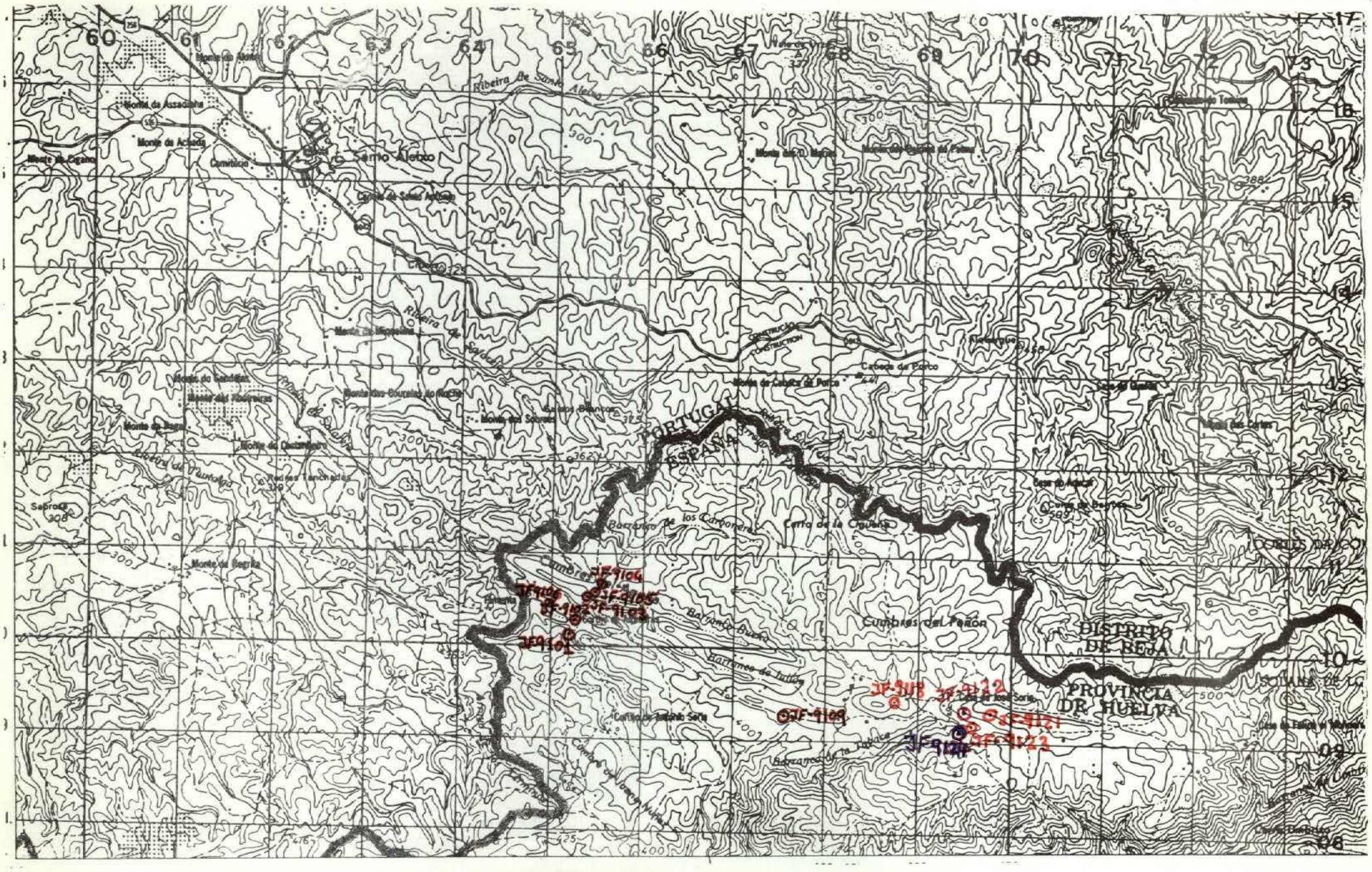
Ribeira de Santa Aleixo
Santo Aleixo
Monte da Azzadinha
Monte da Azzadinha
Monte de Cigano
Cerro de Sobel Aguiar
Ribeira de Sardas
Monte do Sardinha
Monte do Pombinho
Monte do Sardinha
Monte dos Pombinhos
Monte da Begra
Monte da Quintanilha
Ribeira de Quintanilha
Vedras Tancadas
Saprocs
Monte da Begrita
Monte dos Curreiros do Rocio
Monte del Sobrado
Cerro Blanco
Monte de Cabeza de Porco
Cabeza de Porco
Cerro de Begrita
Cerro de la Cigueña
Barranco de los Carboneros
Cumbres del Peron
Barranco Bueno
Barranco de Tutilla
Cerro de Tutilla
Barranco de la Tutilla
Cerro de Tutilla
Cerro de Tutilla
Cerro de los Sorbos
Cerro de los Sorbos
Cerro de Tutilla
Cerro de Tutilla
Cerro de Tutilla

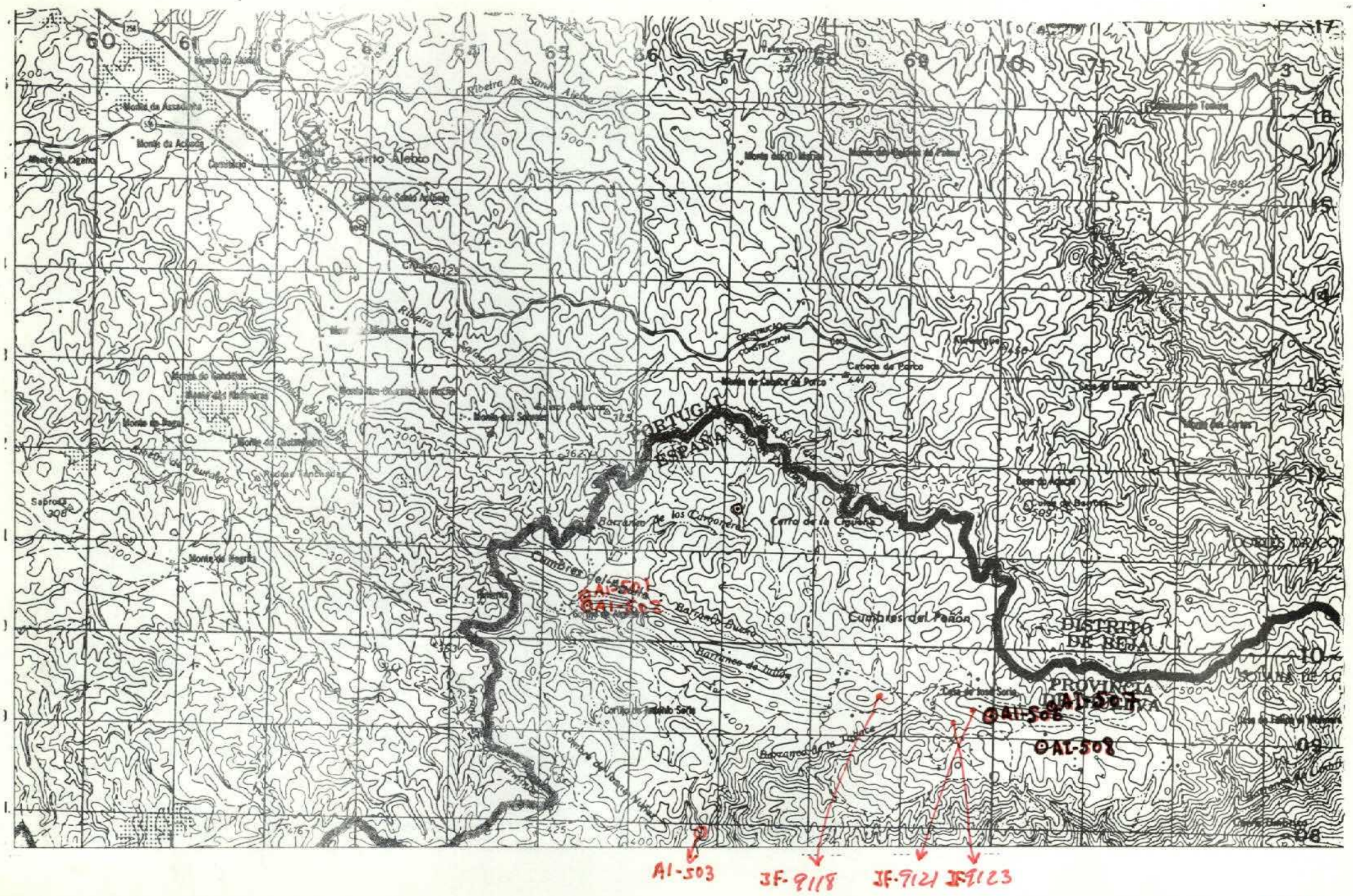

NUMERO DE LA HOJA 0936 CUADRANTE 4 1 / 3 2

DATOS A RELLENAR POR EL IGME		
Nº de la hoja 1:50.000	Cuadrante numero	Nº del documento
0936	3	

DATOS A RELLENAR POR EL CONSULTOR	
CONSULTOR	ESPECIAL QUE REALIZA LA ESTACION

DATOS A RELLENAR POR EL IGME			
Recibido	Ref. Control	Perforado	Verificado

DATOS A RELLENAR POR EL CONSULTOR

	NUMERO DE LA ESTACION	Fotografia	MUESTRAS: Petro. y M.	Macrop.	Micropal.	Sedimen.	Rayos X	Espectro. masas	C 14	Analisis quimico	Termico diferen.	Microso.	Otros analisis
AI	501		x										
AI	502		x										
AI	503		x										
AI	506		x										
AI	507		x										
AI	508		x										
JF	9118		x										
JF	9121		x										
JF	9123		x										

NUMERO DE LA ESTACION	Fotografia	MUESTRAS: Petro. y M.	Macrop.	Micropal.	Sedimen.	Rayos X	Espectro. masas	C 14	Analisis quimico	Termico diferen.	Microso.	Otros analisis

NUMERO DE LA ESTACION	Fotografia	MUESTRAS: Petro. y M.	Macrop.	Micropal.	Sedimen.	Rayos X	Espectro. masas	C 14	Analisis quimico	Termico diferen.	Microso.	Otros analisis

EL CONSULTOR.— DEBERA MARCAR SOBRE EL MAPA LAS ESTACIONES CON SU NUMERO DE REFERENCIA (EN AZUL) Y LOS CORTES REALIZADOS SOBRE EL TERRENO (EN ROJO).
PARA UN CONTROL CORRECTO DE LA MARCHA DEL TRABAJO DE CAMPO EL CONSULTOR DEBERA ENVIAR ENTRE LOS DIAS 1 al 7 y 15 al 22 DE CADA MES ESTAS HOJAS AL INSTITUTO GEOLOGICO Y MINERO DE ESPAÑA, DIVISION DE GEOLOGIA. C/ RIOS ROSAS, 23 – MADRID - 3

Recibido I.G.M.E. el ..... Enviado el .....

El Supervisor — El Consultor

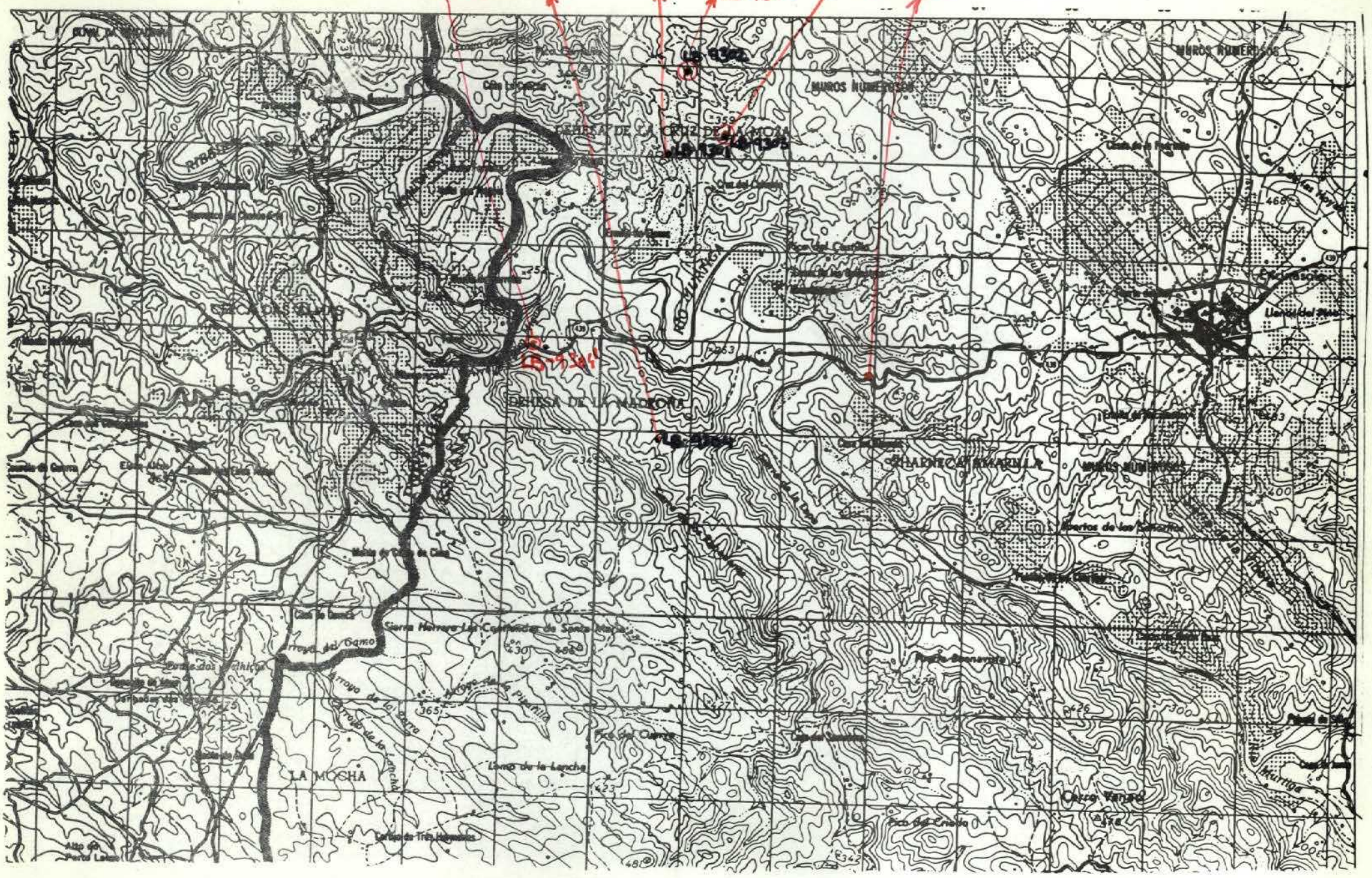
LB-9304'
LB-9304
LB-9301
LB-9302
LB-9303
JF-9112
MUROS NUMEROSOS
DEHESA DE LA CRUZ DE LA MOTA
DEHESA DE LA MADROÑA
CHARNECA AMARILLA
LA MOCHA
Arroyo del Gamo
Arroyo de la Puentilla
Arroyo de la Lancha
Lomo de la Lancha
Cerro Tenado
Pico del Cristo
Sierra Helvera
Las Cuerdas de Santa Maria
Alto de Porto Lobo
Cerro de Tres Hermanos
Puerto Benavente
Abertos de los Sotorrios
Llanos del Duque
Muritigo
Cerro del Castillo
Cerro de Pagaza
Cerro de Pagaza
Cerro de Pagaza

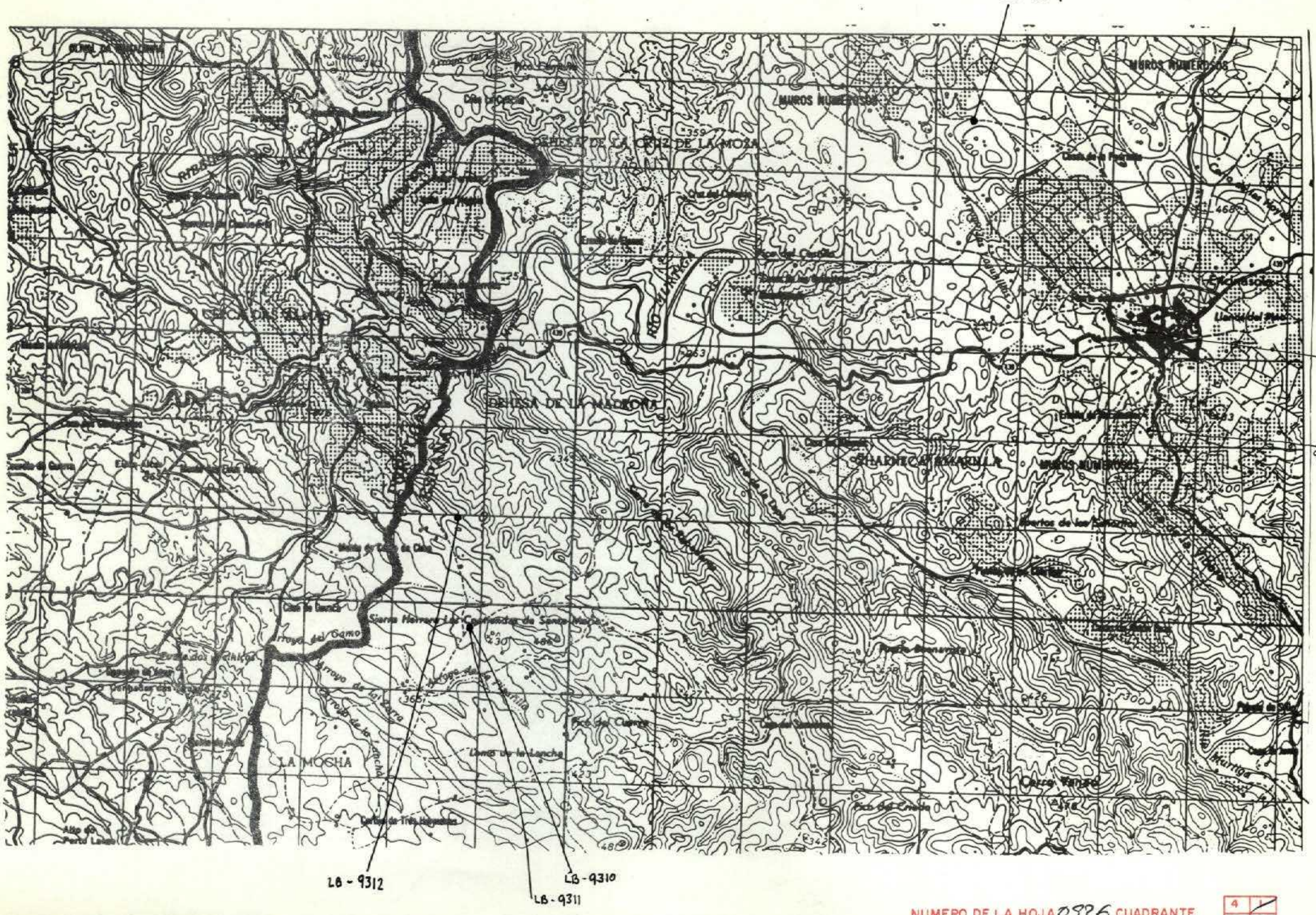

NUMERO DE LA HOJA 0936 CUADRANTE

4	1
3	2

DATOS A RELLENAR POR EL IGME		
Nº de la hoja 1:50.000	Cuadrante numero	Nº del documento
0936	1	

DATOS A RELLENAR POR EL CONSULTOR	
CONSULTOR	ESPECIAL QUE REALIZA LA ESTACION

DATOS A RELLENAR POR EL IGME			
Recibido	Ref. Control	Perforado	Verificado

DATOS A RELLENAR POR EL CONSULTOR

NUMERO DE LA ESTACION	Fotografia	MUESTRAS: Petro l.y M.	Macrop.	Micropal.	Sedimen.	Rayos X	Espectro masa	C 14	Analisis quimico	Termico diferen.	Microso.	Otros analisis
LB 9307		X	✓									
" 9308		X										
" 9309		X										
" 9310		X										
" 9311		X										
" 9312		X										

NUMERO DE LA ESTACION	Fotografia	MUESTRAS: Petro l.y M.	Macrop.	Micropal.	Sedimen.	Rayos X	Espectro masa	C 14	Analisis quimico	Termico diferen.	Microso.	Otros analisis

NUMERO DE LA ESTACION	Fotografia	MUESTRAS: Petro l.y M.	Macrop.	Micropal.	Sedimen.	Rayos X	Espectro masa	C 14	Analisis quimico	Termico diferen.	Microso.	Otros analisis

EL CONSULTOR.- DEBERA MARCAR SOBRE EL MAPA LAS ESTACIONES CON SU NUMERO DE REFERENCIA (EN AZUL) Y LOS CORTES REALIZADOS SOBRE EL TERRENO (EN ROJO).
PARA UN CONTROL CORRECTO DE LA MARCHA DEL TRABAJO DE CAMPO EL CONSULTOR DEBERA ENVIAR ENTRE LOS DIAS 1 al 7 y 15 al 22 DE CADA MES ESTAS HOJAS AL INSTITUTO GEOLOGICO Y MINERO DE ESPAÑA. DIVISION DE GEOLOGIA. C/ RIOS ROSAS, 23 - MADRID - 3.

Recibido I.G.M.E. el .....
El Supervisor

Enviado el .....
El Consultor

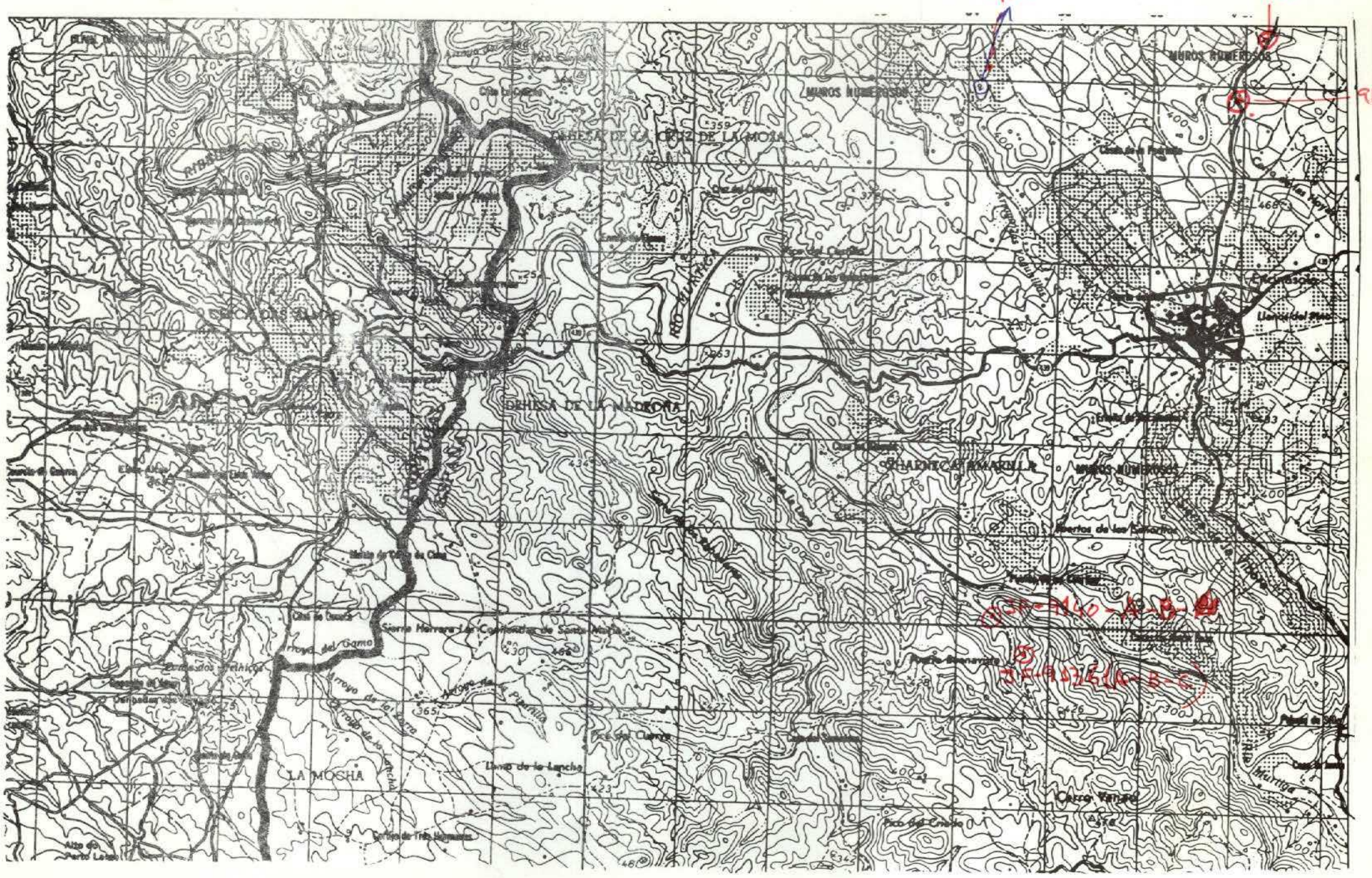

NUMERO DE LA HOJA 0936 CUADRANTE

4	1
3	2

DATOS A RELLENAR POR EL IGME		
Nº de la hoja 1:50.000	Cuadrante numero	Nº del documento
0936	1	

DATOS A RELLENAR POR EL CONSULTOR	
CONSULT.	ESPECIAL QUE REALIZA LA ESTAC.

DATOS A RELLENAR POR EL IGME			
Recibido	Ref. Control	Perforado	Verificado

DATOS A RELLENAR POR EL CONSULTOR

NUMERO DE LA ESTACION	Fotografia	MUESTRAS: Petro l.y M.	Macrop.	Micropal.	Sedimen.	Rayos X	Espectro masas	C 14	Analisis quimico	Termico diferen.	Microso.	Otros analisis
JF 9137		X	—									
" 9138		X	—									
" 9139		X	—									
" 9140 (A)		X	—									
" 9140 (B)		X	—									
" 9136 (A)		X	—									
" 9136 (B)		X	—									
" 9136 (C)		X	—									
9171												
9170		—										

NUMERO DE LA ESTACION	Fotografia	MUESTRAS: Petro l.y M.	Macrop.	Micropal.	Sedimen.	Rayos X	Espectro masas	C 14	Analisis quimico	Termico diferen.	Microso.	Otros analisis

NUMERO DE LA ESTACION	Fotografia	MUESTRAS: Petro l.y M.	Macrop.	Micropal.	Sedimen.	Rayos X	Espectro masas	C 14	Analisis quimico	Termico diferen.	Microso.	Otros analisis

EL CONSULTOR — DEBERA MARCAR SOBRE EL MAPA LAS ESTACIONES CON SU NUMERO DE REFERENCIA (EN AZUL) Y LOS CORTES REALIZADOS SOBRE EL TERRENO (EN ROJO).
PARA UN CONTROL CORRECTO DE LA MARCHA DEL TRABAJO DE CAMPO EL CONSULTOR DEBERA ENVIAR ENTRE LOS DIAS 1 al 7 y 15 al 22 DE CADA MES ESTAS HOJAS AL INSTITUTO GEOLOGICO Y MINERO DE ESPAÑA, DIVISION DE GEOLOGIA C/ RIOS ROSAS, 23 – MADRID - 3.

Recibido I.G.M.E. el ..... Enviado el .....

El Supervisor — El Consultor

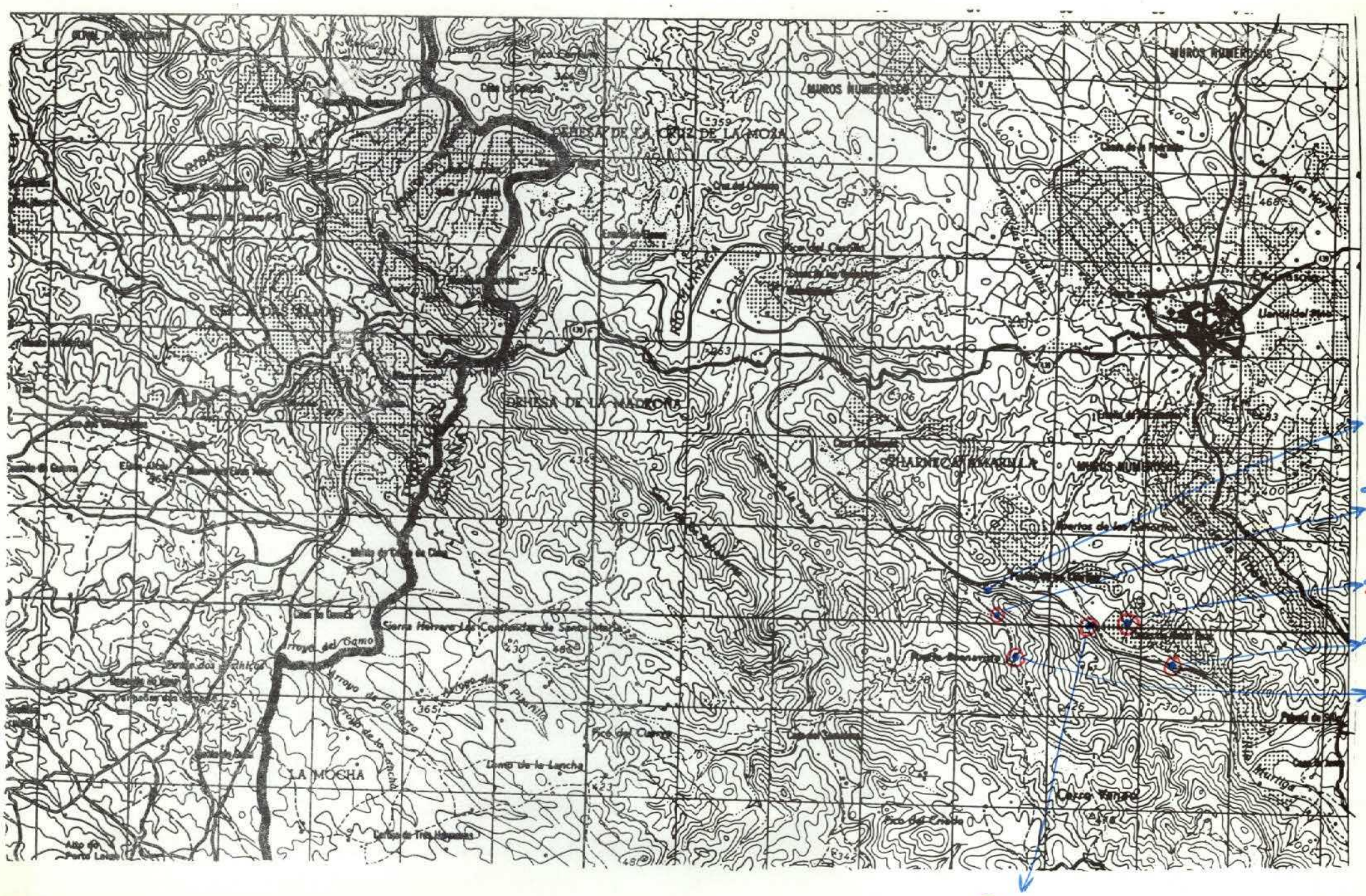

NUMERO DE LA HOJA 0936 CUADRANTE

4	1
3	2

| DATOS A RELLENAR POR EL IGME | | |

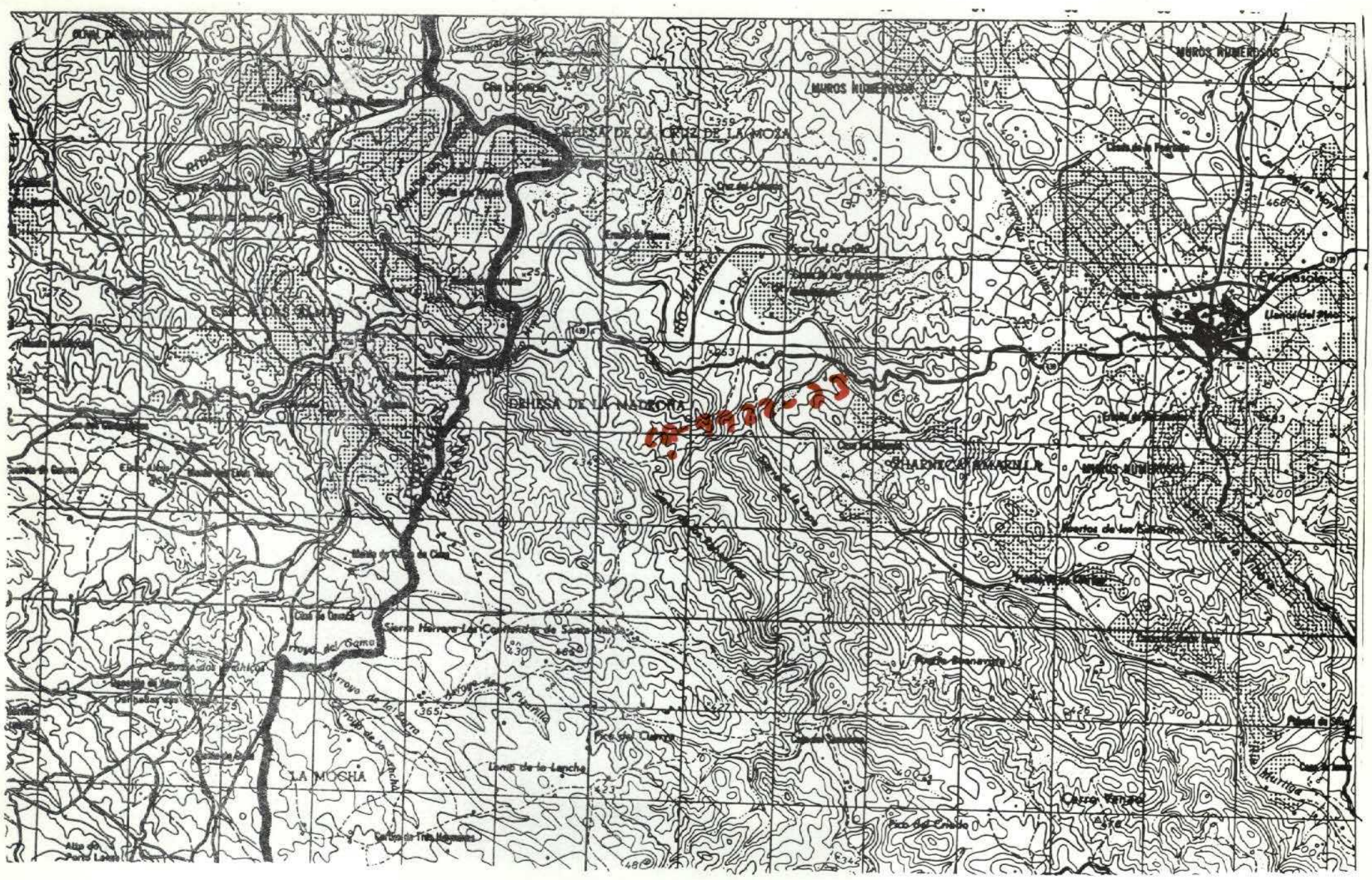

NUMERO DE LA HOJA 0936 CUADRANTE 4 1 / 3 2

DATOS A RELLENAR POR EL IGME		
Nº de la hoja 1:50.000	Cuadrante numero	Nº del documento
0936		

DATOS A RELLENAR POR EL CONSULTOR		
CONSULTOR	ESPECIAL	QUE REAL LA ESTAC

DATOS A RELLENAR POR EL IGME			
Recibido	Ref. Control	Perforado	Verificado

DATOS A RELLENAR POR EL CONSULTOR

NUMERO DE LA ESTACION	Fotografia	Petro l.y M.	Macrop.	Micropal.	Sedimen.	Rayos X	Espectro. masas	C 14	Analisis quimico	Termico diferen.	Microso.	Otros analisis
CQ 9922		X										
9923		X										

NUMERO DE LA ESTACION	Fotografia	Petro l.y M.	Macrop.	Micropal.	Sedimen.	Rayos X	Espectro. masas	C 14	Analisis quimico	Termico diferen.	Microso.	Otros analisis

NUMERO DE LA ESTACION	Fotografia	Petro l.y M.	Macrop.	Micropal.	Sedimen.	Rayos X	Espectro. masas	C 14	Analisis quimico	Termico diferen.	Microso.	Otros analisis

NUMERO DE LA ESTACION	Fotografia	Petro l.y M.	Macrop.	Micropal.	Sedimen.	Rayos X	Espectro. masas	C 14	Analisis quimico	Termico diferen.	Microso.	Otros analisis

EL CONSULTOR — DEBERA MARCAR SOBRE EL MAPA LAS ESTACIONES CON SU NUMERO DE REFERENCIA (EN AZUL) Y LOS CORTES REALIZADOS SOBRE EL TERRENO (EN ROJO).
PARA UN CONTROL CORRECTO DE LA MARCHA DEL TRABAJO DE CAMPO EL CONSULTOR DEBERA ENVIAR ENTRE LOS DIAS 1 al 7 y 15 al 22 DE CADA MES ESTAS HOJAS AL INSTITUTO GEOLOGICO Y MINERO DE ESPAÑA, DIVISION DE GEOLOGIA. C/ RIOS ROSAS, 23 – MADRID - 3

Recibido I.G.M.E. el .....
El Supervisor

Enviado el .....
El Consultor

F-7
F-8

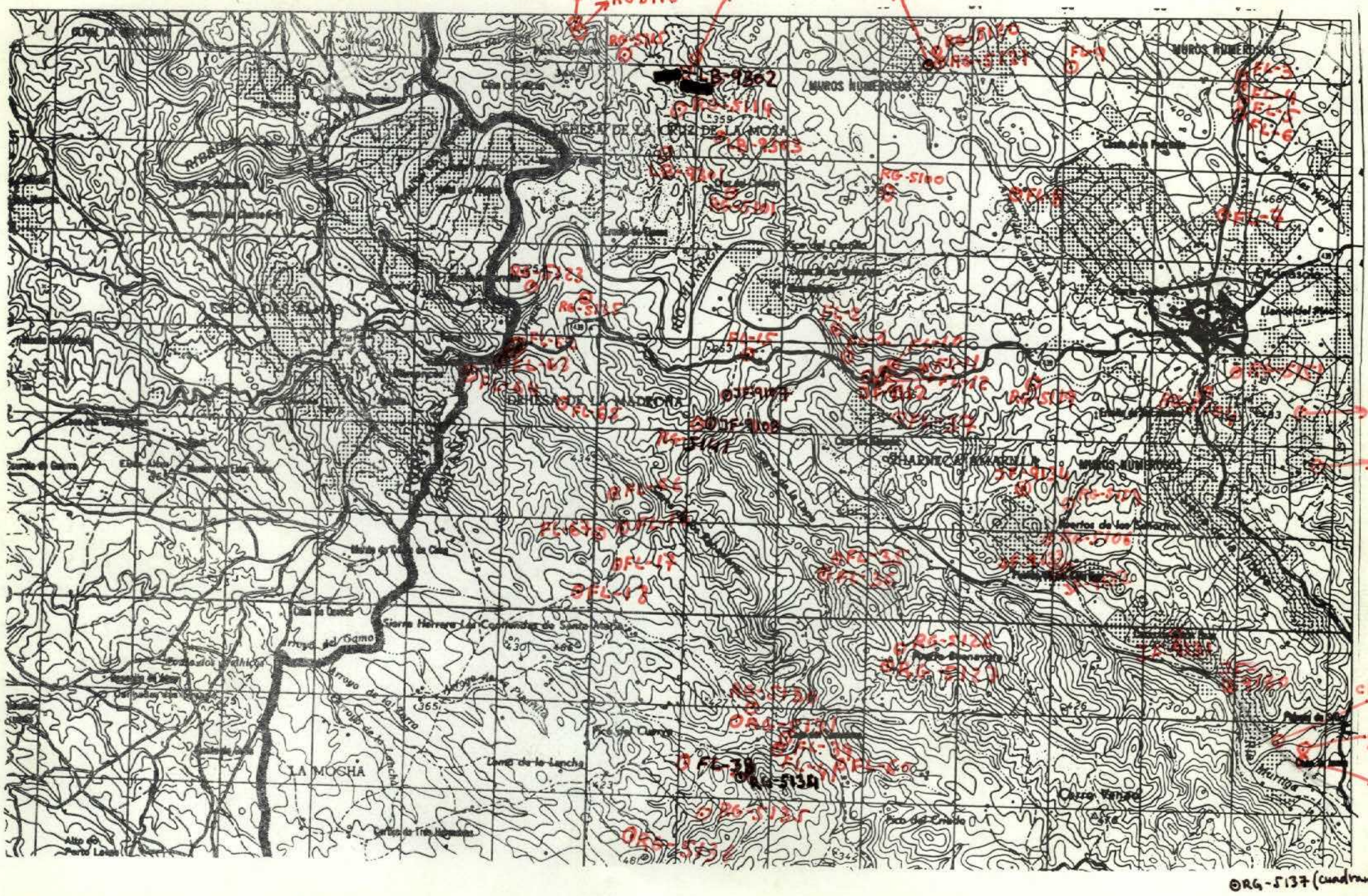

NUMERO DE LA HOJA 0936 CUADRANTE

4	1
3	2

DATOS A RELLENAR POR EL IGME		
Nº de la hoja 1:50.000	Cuadrante numero	Nº del documento
0936	1	

DATOS A RELLENAR POR EL CONSULTOR		
CONSULT.	ESPECIAL	QUE REAL LA ESTAC.

DATOS A RELLENAR POR EL IGME			
Recibido	Ref. Control	Perforado	Verificado

DATOS A RELLENAR POR EL CONSULTOR

NUMERO DE LA ESTACION	Fotografia	Petro l.y.M.	Macrop.	Micropal.	Sedimen.	Rayos X	Espectro. masas	C 14	Analisis quimico	Termico diferen.	Microso.	Otros analisis
JF 9107		x	—									
JF 9108		x	—									
JF 9112		x	—									
LB 9301		x										
LB 9302		x										
LB 9303		x	—									
CP 9005		x	— CP 9006									
CP 9005'		x	— CP 9007									
CP 9001		x	—									
CP 9002		x	—									
CP 9003		x	—									
CP 9004		x	—									
FL 1		x	—									
FL 2		x	—									
FL 3		x	—									
FL 4		x	—									
FL 5		x	—									
FL 6		x	—									
FL 7		x	—									

NUMERO DE LA ESTACION	Fotografia	Petro l.y.M.	Macrop.	Micropal.	Sedimen.	Rayos X	Espectro. masas	C 14	Analisis quimico	Termico diferen.	Microso.	Otros analisis
RG 5141												
RG 5123												
RG 5125												
RG 5104												
RG 5114												
RG 5115												
RG 5116												

DATOS A RELLENAR POR EL CONSULTOR

NUMERO DE LA ESTACION	Fotografia	Petro l.y.M.	Macrop.	Micropal.	Sedimen.	Rayos X	Espectro. masas	C 14	Analisis quimico	Termico diferen.	Microso.	Otros analisis
FL 56		x	—									
FL 57		x	—									
RG 5104		x	—									
RG 5151		x	—									
FL 8		x	—									
FL 9		x	—									
RG 5119		x	—									
RG 5154		x	—									
" 5106		x	—									
" 5120		x	—									
" 5121		x	—									
" 5122		x	—									
" 5100		x	—									
FL 10		x	—									
FL 11		x	—									
FL 12		x	—									
FL 37		x	—									
FL 35		x	—									
FL 36		x	—									
RG 5126		x	—									
RG 5127		x	—									
FL 60		x	—									

NUMERO DE LA ESTACION	Fotografia	Petro l.y.M.	Macrop.	Micropal.	Sedimen.	Rayos X	Espectro. masas	C 14	Analisis quimico	Termico diferen.	Microso.	Otros analisis
RG 5130		x	—									
RG 5131		x	—									
RG 5134		x										
RG 5135		x	—									
RG 5136		x	—									
FL 38		x	—									
FL 39		x	—									
FL 41		x	—									
JF 9130		x	—									
JF 9131		x	—									
JF 9132		x	—									
JF 9133		x	—									
JF 9136		x	—									
FL 18	—	FL 63	—									
FL 17	—	FL 62	—									
FL 67	—											
FL 16	—											
FL 66	—											
FL 15	—											
FL 65	—											
FL 64	—											

EL CONSULTOR.— DEBERA MARCAR SOBRE EL MAPA LAS ESTACIONES CON SU NUMERO DE REFERENCIA (EN AZUL) Y LOS CORTES REALIZADOS SOBRE EL TERRENO (EN ROJO).
PARA UN CONTROL CORRECTO DE LA MARCHA DEL TRABAJO DE CAMPO EL CONSULTOR DEBERA ENVIAR ENTRE LOS DIAS 1 al 7 y 15 al 22 DE CADA MES ESTAS HOJAS AL INSTITUTO GEOLOGICO Y MINERO DE ESPAÑA, DIVISION DE GEOLOGIA. C/ RIOS ROSAS, 23 – MADRID - 3.

Recibido I.G.M.E. el .....
El Supervisor

Enviado el .....
El Consultor