MC-171

MINISTERIO DE INDUSTRIA
DIRECCION GENERAL DE MINAS
INSTITUTO GEOLOGICO Y MINERO DE ESPAÑA

PLAN NACIONAL DE LA MINERIA. MAPA GEOLOGICO NACIONAL A ESCALA 1:50.000
MAGNA

FICHA DE CONTROL DEL TRABAJO DE CAMPO MCC1

109

Datos a rellenar por el Consultor											Datos a rellenar por el IGME												
Nº de la hoja 1 50.000				cuadrante numero	Consultor		Pagina		Especialista estacion		RECIBIDO						REF CONTROL				PERFORADO	VERIFICADO
1	2	3	4	5	6	7	8	9	10	11	71	72	73	74	75	76	77	78	79	80		
2	8	3	5	4	A	D		3	A	C	0	4	0	7	7	2	M	C	C	1	Manolo	

CONFORME EL CONSULTOR

FIRMA

ESQUEMA DE NUMERACION DE LOS CUADRANTES

4	1
3	2

DATOS A RELLENAR POR EL IGME

CONTROL	FECHA	OBSERVACIONES
LIBRETA DE CAMPO		
MUESTRAS. LABORATORIO		
CARTOGRAFIA		
ESTACIONES VISITADAS		

OBSERVACIONES:

EL SUPERVISOR DEL PROYECTO

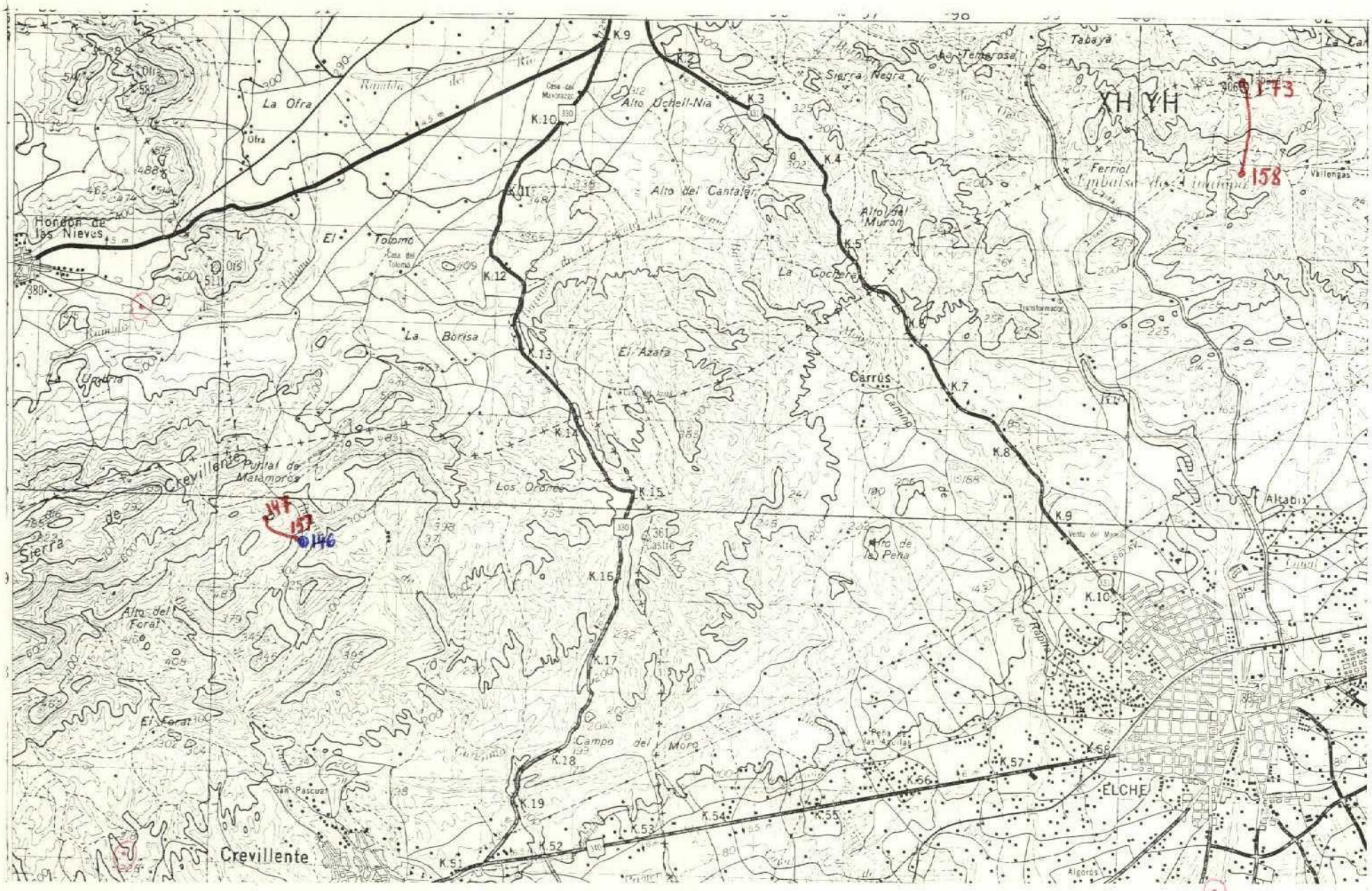

DATOS A RELLENAR POR EL CONSULTOR

| Con numeros | | |

MC - 172

MINISTERIO DE INDUSTRIA
DIRECCION GENERAL DE MINAS
INSTITUTO GEOLOGICO Y MINERO DE ESPAÑA

PLAN NACIONAL DE LA MINERIA. MAPA GEOLOGICO NACIONAL A ESCALA 1:50.000
MAGNA

FICHA DE CONTROL DEL TRABAJO DE CAMPO MCC1

Datos a rellenar por el Consultor											Datos a rellenar por el IGME												
Nº de la hoja 1:50.000				Cuadrante	Consultor		Página		Especificar la estación		RECIBIDO						REF CONTROL				PERFORADO	VERIFICADO
1	2	3	4	5	6	7	8	9	10	11	71	72	73	74	75	76	77	78	79	80		
2	8	3	S	4	A	D		4	R	P	0	6	0	6	7	2	M	C	C	1		

CONFORME EL CONSULTOR

FIRMA

ESQUEMA DE NUMERACION DE LOS CUADRANTES

4	1
3	2

DATOS A RELLENAR POR EL IGME

CONTROL	FECHA	OBSERVACIONES
LIBRETA DE CAMPO		
MUESTRAS. LABORATORIO		
CARTOGRAFIA		
ESTACIONES VISITADAS		

OBSERVACIONES:

EL SUPERVISOR DEL PROYECTO

100H

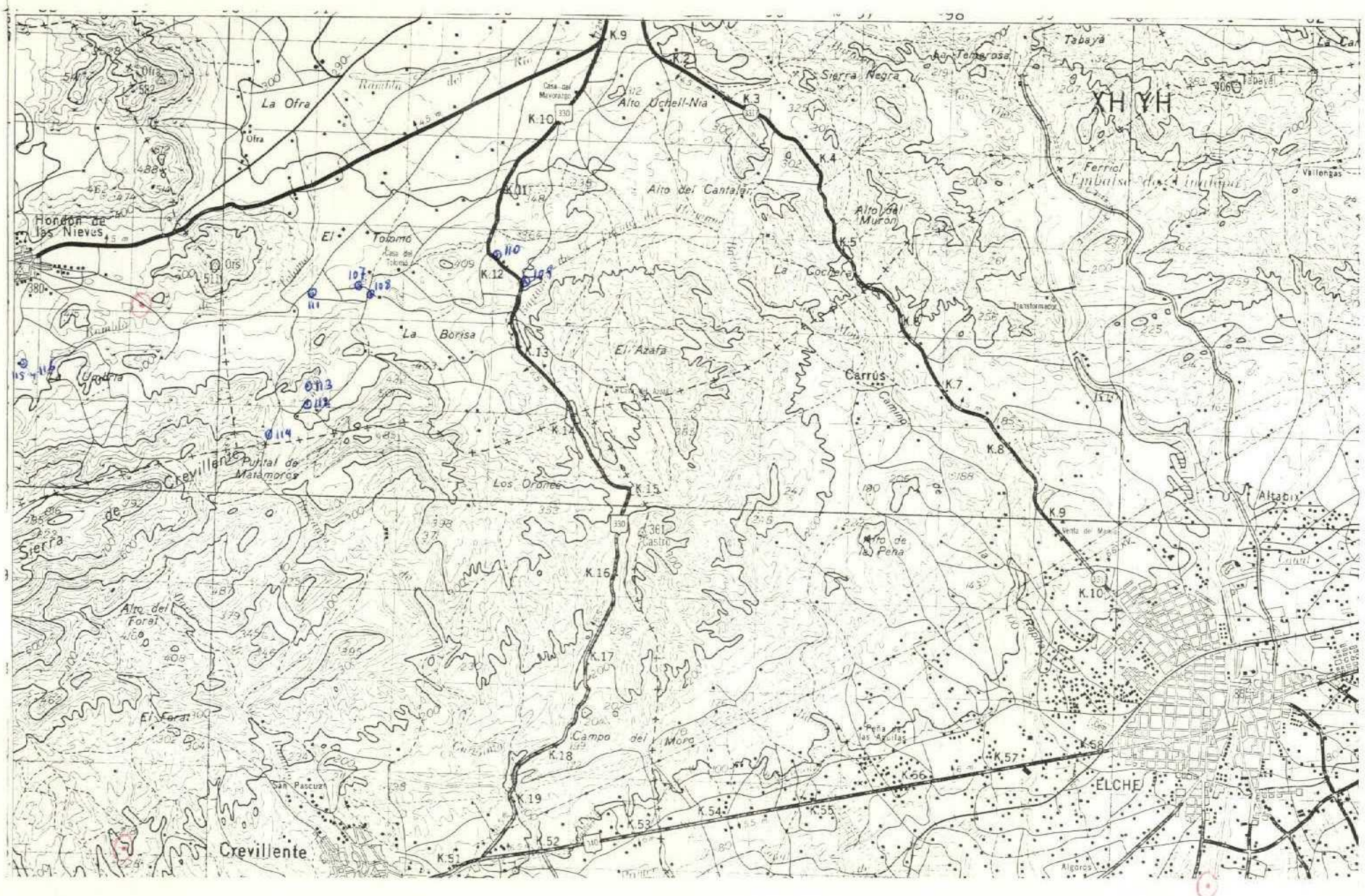

DATOS A RELLENAR POR EL CONSULTOR

| Con numeros | | |

MC-173

MINISTERIO DE INDUSTRIA
DIRECCION GENERAL DE MINAS
INSTITUTO GEOLOGICO Y MINERO DE ESPAÑA

PLAN NACIONAL DE LA MINERIA. MAPA GEOLOGICO NACIONAL A ESCALA 1:50.000
MAGNA

FICHA DE CONTROL DEL TRABAJO DE CAMPO MCC1

Datos a rellenar por el Consultor											Datos a rellenar por el IGME												
Nº de la hoja 1:50.000				cuadrante	Consultor		Página		Especi. realiz. la estación		RECIBIDO						REF. CONTROL				PERFORADO	VERIFICADO
1	2	3	4	5	6	7	8	9	10	11	71	72	73	74	75	76	77	78	79	80		
2	8	3	5	4	A	D		3	R	P	0	6	0	6	7	2	M	C	C	1	Hermanica	se

CONFORME EL CONSULTOR: Fernando

FIRMA

ESQUEMA DE NUMERACION DE LOS CUADRANTES

4	1
3	2

DATOS A RELLENAR POR EL IGME

CONTROL	FECHA	OBSERVACIONES
LIBRETA DE CAMPO		
MUESTRAS. LABORATORIO		
CARTOGRAFIA		
ESTACIONES VISITADAS		

OBSERVACIONES:

EL SUPERVISOR DEL PROYECTO

MC1

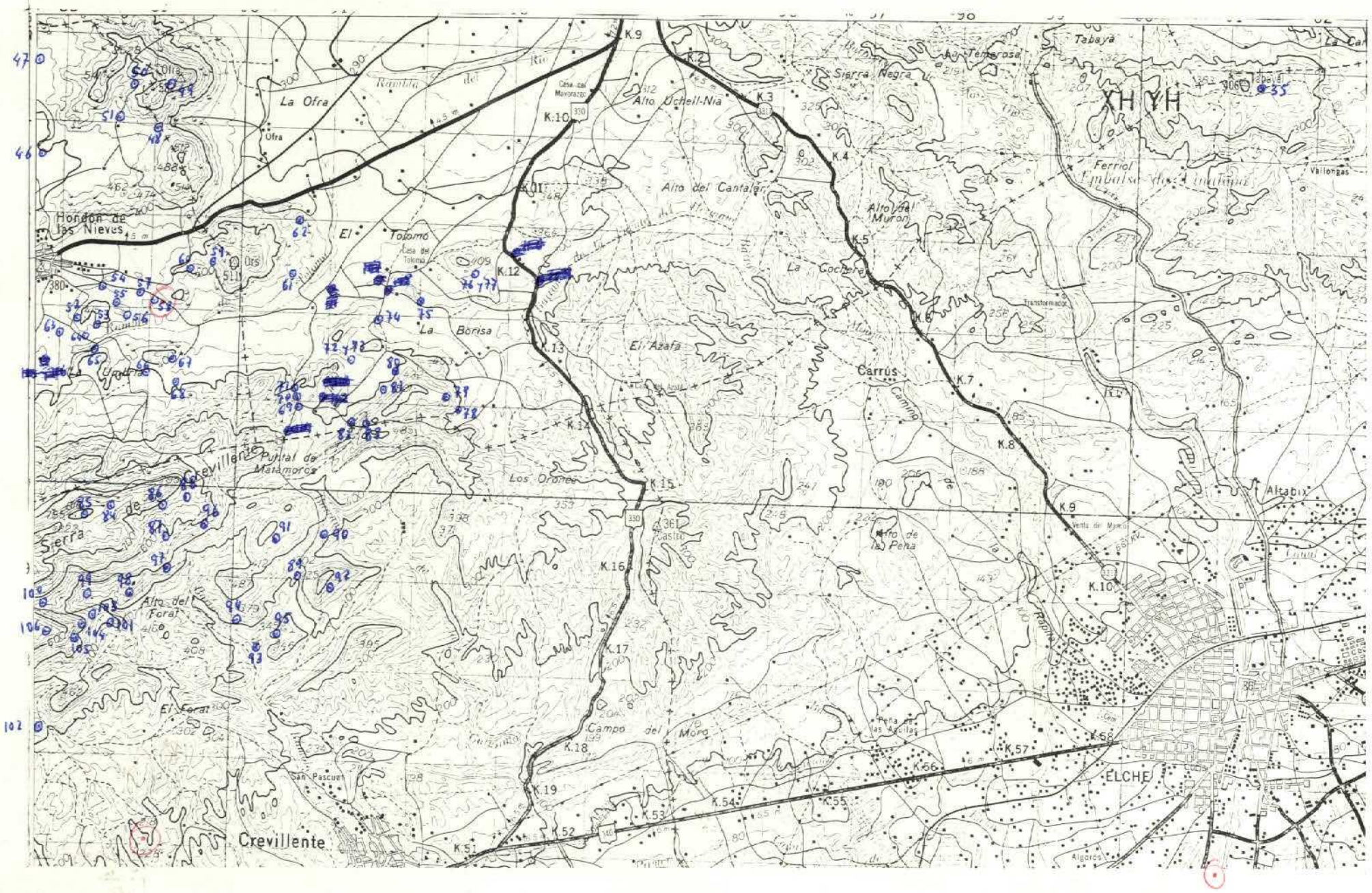

DATOS A RELLENAR POR EL CONSULTOR

| Con números | | |

MC-174

MINISTERIO DE INDUSTRIA
DIRECCION GENERAL DE MINAS
INSTITUTO GEOLOGICO Y MINERO DE ESPAÑA

PLAN NACIONAL DE LA MINERIA. MAPA GEOLOGICO NACIONAL A ESCALA 1:50.000
MAGNA

FICHA DE CONTROL DEL TRABAJO DE CAMPO MCC1

Datos a rellenar por el Consultor											Datos a rellenar por el IGME												
Nº de la hoja 1:50.000				Cuadrante	Consultor		Página		Especi realiz la es tación		RECIBIDO						REF. CONTROL				PERFORADO	VERIFICADO
1	2	3	4	5	6	7	8	9	10	11	71	72	73	74	75	76	77	78	79	80		
2	8	3	5	4	A	D	0	2	A	C	0	0	0	6	7	2	M	C	C	1	Hermínia	AR

CONFORME: EL CONSULTOR

F. Granado

FIRMA

ESQUEMA DE NUMERACION DE LOS CUADRANTES

4	1
3	2

DATOS A RELLENAR POR EL IGME

CONTROL	FECHA	OBSERVACIONES
LIBRETA DE CAMPO		
MUESTRAS. LABORATORIO		
CARTOGRAFIA		

ESTACIONES VISITADAS	

OBSERVACIONES:

EL SUPERVISOR DEL PROYECTO

MCC1

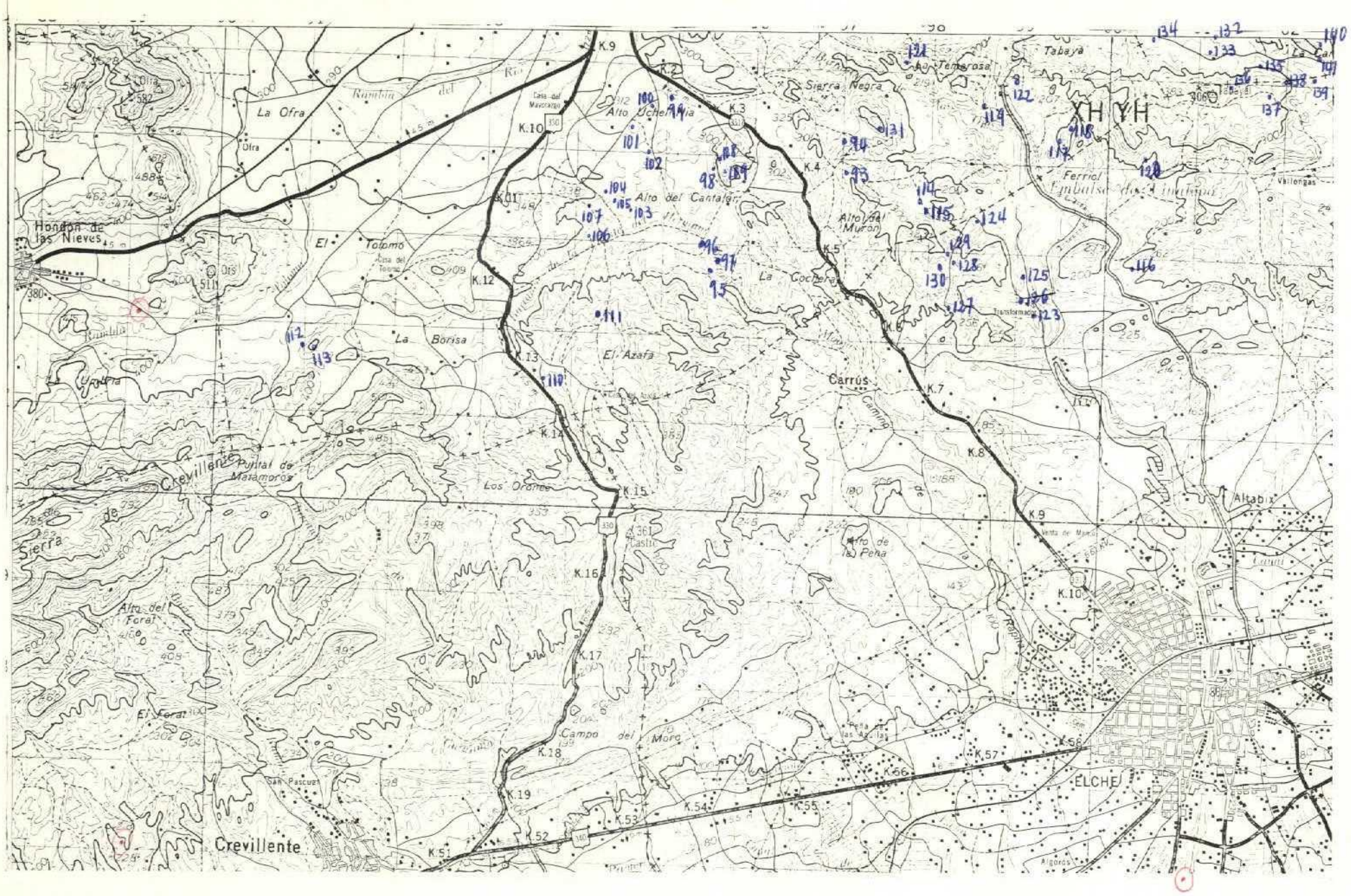

DATOS A RELLENAR POR EL CONSULTOR

Con numeros / Con unos en caso afirmativo

Nº DE LA ESTACION	FECHA DIA	FECHA MES	FECHA AÑO	Medicion: Rumbo	Medicion: Buzamiento	Medicion: Croquis	Medicion: Fotografías	Petrografía	Muestras: Macropal.	Muestras: Micropaleo.	Muestras: Sedimentol.	Muestras: Rayos X	Muestras: Espec. masas	Muestras: C14	Análisis quím.	Mineralog.	Puntos de interés: Tectónico	Puntos de interés: Paleontolog.	Puntos de interés: Estratigraf.	Puntos de interés: Litológico	Puntos de interés: Paleogeog.	Puntos de interés: Hidrogeol	Puntos de interés: Ecoeléctrico	Form. recientes	Tipo de terreno: Plutónico	Tipo de terreno: Metamórf.	Tipo de terreno: Sediment.	Tipo de terreno: Volcánico
93	21	04	72																1				1					1
94	21	04	72																1									1
95	26	04	72	1	1	1				1									1									1
96	26	04	72	1	1	1				1								1	1									1
97	26	04	72	1	1	1				1								1	1				1					1
98	26	04	72	1	1	1				1									1									1
99	27	04	72																1									1
100	27	04	72	1	1														1									1
101	27	04	72	1	1														1									1
102	27	04	72							1								1	1									1
103	27	04	72																1									1
104	27	04	72															1	1									1
105	27	04	72															1	1									1
106	27	04	72																1									1
107	27	04	72															1	1									1
108	28	04	72	1	1	1				1									1									1
109	28	04	72	1	1	1				1									1									1
110	10	05	72															1	1									1
111	10	05	72							1								1	1									1
112	10	05	72	1	1					1									1									1
113	10	05	72	1	1					1									1									1
114	12	05	72																1									1
115	12	05	72							1									1									1
116	13	05	72							1									1									1
117	13	05	72	1	1	1	1			1								1	1									1
118	13	05	72							1								1	1									1
119	13	05	72					1											1									1
120	13	05	72															1	1									1
121	13	05	72																1				1					1
122	13	05	72																1				1					1
123	15	05	72					1											1									1
124	15	05	72							1									1									1
125	15	05	72															1	1									1
126	15	05	72			1	1											1	1				1					1
127	15	05	72																1				1					1

DATOS A RELLENAR POR EL CONSULTOR

Con numeros / Con unos en caso afirmativo

Nº DE LA ESTACION	FECHA DIA	FECHA MES	FECHA AÑO	Medicion: Rumbo	Medicion: Buzamiento	Medicion: Croquis	Medicion: Fotografías	Petrografía	Muestras: Macropal.	Muestras: Micropaleo.	Muestras: Sedimentol.	Muestras: Rayos X	Muestras: Espec. masas	Muestras: C14	Análisis quím.	Mineralog.	Puntos de interés: Tectónico	Puntos de interés: Paleontolog.	Puntos de interés: Estratigraf.	Puntos de interés: Litológico	Puntos de interés: Paleogeog.	Puntos de interés: Hidrogeol	Puntos de interés: Ecoeléctrico	Form. recientes	Tipo de terreno: Plutónico	Tipo de terreno: Metamórf.	Tipo de terreno: Sediment.	Tipo de terreno: Volcánico
128	15	05	72															1	1									1
129	15	05	72																1									1
130	15	05	72																1									1
131	15	05	72				1												1			1						1
132	16	05	72						1								1		1									1
133	16	05	72						1										1									1
134	16	05	72														1		1									1
135	16	05	72																1									1
136	16	05	72														1		1									1
137	16	05	72																1									1
138	20	05	72			1													1									1
139	20	05	72			1													1									1
140	20	05	72			1													1									1
141	20	05	72			1													1									1

EL CONSULTOR DEBERA MARCAR SOBRE EL MAPA LAS ESTACIONES CON SU NUMERO DE REFERENCIA (EN AZUL) Y LOS CORTES REALIZADOS SOBRE EL TERRENO (EN ROJO).
PARA UN CONTROL CORRECTO DE LA MARCHA DEL TRABAJO DE CAMPO EL CONSULTOR DEBERA ENVIAR LOS DIAS 1 Y 15 DE CADA MES ESTAS HOJAS AL INSTITUTO GEOLOGICO Y MINERO DE ESPAÑA DIVISION DE GEOLOGIA C/ RIOS ROSAS 23 - MADRID-3.

MC-175

MINISTERIO DE INDUSTRIA
DIRECCION GENERAL DE MINAS
INSTITUTO GEOLOGICO Y MINERO DE ESPAÑA

PLAN NACIONAL DE LA MINERIA. MAPA GEOLOGICO NACIONAL A ESCALA 1:50.000
MAGNA

FICHA DE CONTROL DEL TRABAJO DE CAMPO MCC1

65

Datos a rellenar por el Consultor											Datos a rellenar por el IGME												
Nº de la hoja 1:50.000				cuadrante	Consultor		Página		Especi realiz la es tación		RECIBIDO						REF CONTROL				PERFORADO	VERIFICADO
1	2	3	4	5	6	7	8	9	10	11	71	72	73	74	75	76	77	78	79	80		
2	8	3	5	4	A	D	0	1	A	E	1	9	0	6	7	2	M	C	C	1	Angelus	DR

CONFORME: EL CONSULTOR

FIRMA

ESQUEMA DE NUMERACION DE LOS CUADRANTES

X	1
3	2

DATOS A RELLENAR POR EL IGME

CONTROL	FECHA	OBSERVACIONES
LIBRETA DE CAMPO		
MUESTRAS. LABORATORIO		
CARTOGRAFIA		

ESTACIONES VISITADAS	

OBSERVACIONES:

EL SUPERVISOR DEL PROYECTO

MC1

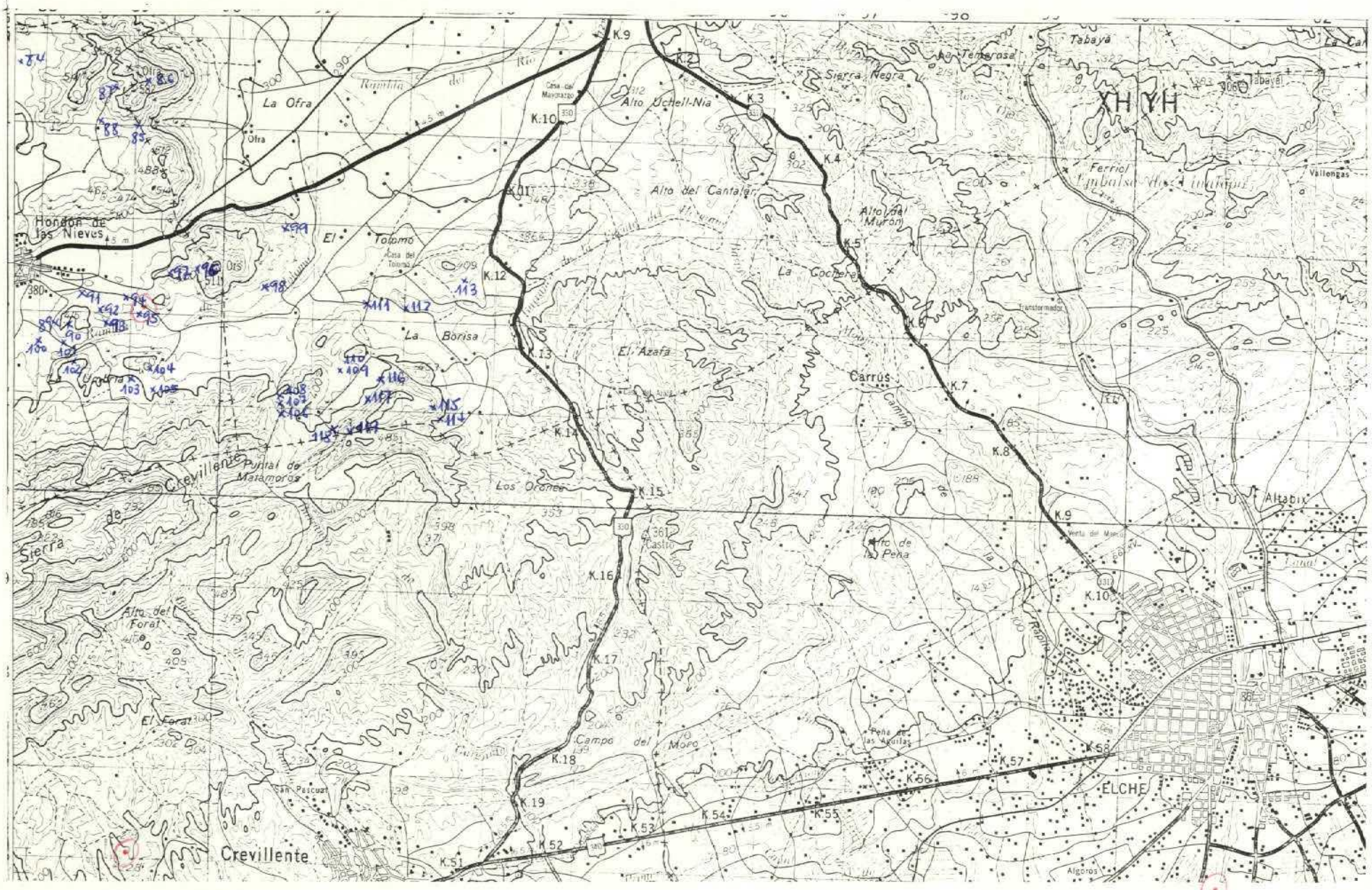

DATOS A RELLENAR POR EL CONSULTOR

Con números — Con unos en caso afirmativo

Nº DE LA ESTACION (12–15)	FECHA DIA (16–17)	FECHA MES (18–19)	FECHA AÑO (20–21)	Medición: Rumbo (22)	Medición: Buzamiento (23)	Medición: Croquis (24)	Medición: Fotografías (25)	Muestras: Petrografía (26)	Muestras: Micropal. (27)	Muestras: Micropale. (28)	Muestras: Sediment. (29)	Muestras: Rayos X (30)	Muestras: Espec. masa (31)	Muestras: C14 (32)	Muestras: Análisis quím. (33)	Puntos de interés: Mineralog. (34)	Puntos de interés: Tectónico (35)	Puntos de interés: Paleontolg. (36)	Puntos de interés: Estratigraf. (37)	Puntos de interés: Litológico (38)	Puntos de interés: Paleogeog. (39)	Puntos de interés: Hidrogeol. (40)	Puntos de interés: Económico (41)	Form. reciente (42)	Tipo de terreno: Plutónico (43)	Tipo de terreno: Metamórf. (44)	Tipo de terreno: Sediment. (45)	Tipo de terreno: Volcánico (46)
0084	13	04	72																1								1	
0085	13	04	72																1								1	
0086	13	04	72																1								1	
0087	13	04	72																1								1	
0088	13	04	72																1								1	
0089	14	04	72																1								1	
0090	14	04	72																1								1	
0091	14	04	72																1								1	
0092	14	04	72																1								1	
0093	14	04	72																1								1	
0094	14	04	72																1								1	
0095	14	04	72																1								1	
0096	14	04	72																1								1	
0097	14	04	72																1								1	
0098	14	04	72																1								1	
0099	14	04	72																1								1	
0100	15	04	72																1								1	
0101	15	04	72																1								1	
0102	15	04	72																1								1	
0103	15	04	72																1				1				1	
0104	15	04	72																1								1	
0105	15	04	72																1								1	
0106	15	04	72																1								1	
0107	15	04	72																1								1	
0108	15	04	72															1	1								1	
0109	15	04	72																1								1	
0110	15	04	72																1								1	
0111	15	04	72																1								1	
0112	15	04	72																1								1	
0113	15	04	72																1								1	
0114	17	04	72																1								1	
0115	17	04	72																1								1	
0116	17	04	72																1								1	
0117	17	04	72																1								1	
0118	17	04	72																1								1	

DATOS A RELLENAR POR EL CONSULTOR

Con números — Con unos en caso afirmativo

Nº DE LA ESTACION (12–15)	FECHA DIA (16–17)	FECHA MES (18–19)	FECHA AÑO (20–21)	Medición: Rumbo (22)	Medición: Buzamiento (23)	Medición: Croquis (24)	Medición: Fotografías (25)	Muestras: Petrografía (26)	Muestras: Micropal. (27)	Muestras: Micropale. (28)	Muestras: Sediment. (29)	Muestras: Rayos X (30)	Muestras: Espec. masa (31)	Muestras: C14 (32)	Muestras: Análisis quím. (33)	Puntos de interés: Mineralog. (34)	Puntos de interés: Tectónico (35)	Puntos de interés: Paleontolg. (36)	Puntos de interés: Estratigraf. (37)	Puntos de interés: Litológico (38)	Puntos de interés: Paleogeog. (39)	Puntos de interés: Hidrogeol. (40)	Puntos de interés: Económico (41)	Form. reciente (42)	Tipo de terreno: Plutónico (43)	Tipo de terreno: Metamórf. (44)	Tipo de terreno: Sediment. (45)	Tipo de terreno: Volcánico (46)
0119	17	04	72																1								1	

EL CONSULTOR DEBERA MARCAR SOBRE EL MAPA: LAS ESTACIONES CON SU NUMERO DE REFERENCIA (EN AZUL) Y LOS CORTES REALIZADOS SOBRE EL TERRENO (EN ROJO).
PARA UN CONTROL CORRECTO DE LA MARCHA DEL TRABAJO DE CAMPO EL CONSULTOR DEBERA ENVIAR LOS DIAS 1 Y 15 DE CADA MES ESTAS HOJAS AL INSTITUTO GEOLOGICO Y MINERO DE ESPAÑA. DIVISION DE GEOLOGIA. C/ RIOS ROSAS 23 - MADRID-3.

MC-176

MINISTERIO DE INDUSTRIA
DIRECCION GENERAL DE MINAS
INSTITUTO GEOLOGICO Y MINERO DE ESPAÑA

PLAN NACIONAL DE LA MINERIA. MAPA GEOLOGICO NACIONAL A ESCALA 1:50.000
MAGNA

FICHA DE CONTROL DEL TRABAJO DE CAMPO MCC1

Datos a rellenar por el Consultor											Datos a rellenar por el IGME											
Nº de la hoja 1:50.000				Cuadrante	Consultor		Página		Especi realiz la es tación		RECIBIDO						REF CONTROL				PERFORADO	VERIFICADO
1	2	3	4	5	6	7	8	9	10	11	71	72	73	74	75	76	77	78	79	80		
2	8	3	5	4	A	D	0	1	A	C	0	6	0	6	7	2	M	C	C	1	Herminia	DR

CONFORME: EL CONSULTOR

FIRMA

ESQUEMA DE NUMERACION DE LOS CUADRANTES

X	1
3	2

DATOS A RELLENAR POR EL IGME

CONTROL	FECHA	OBSERVACIONES
LIBRETA DE CAMPO		
MUESTRAS. LABORATORIO		
CARTOGRAFIA		

ESTACIONES VISITADAS	

OBSERVACIONES:

EL SUPERVISOR DEL PROYECTO

MCC1

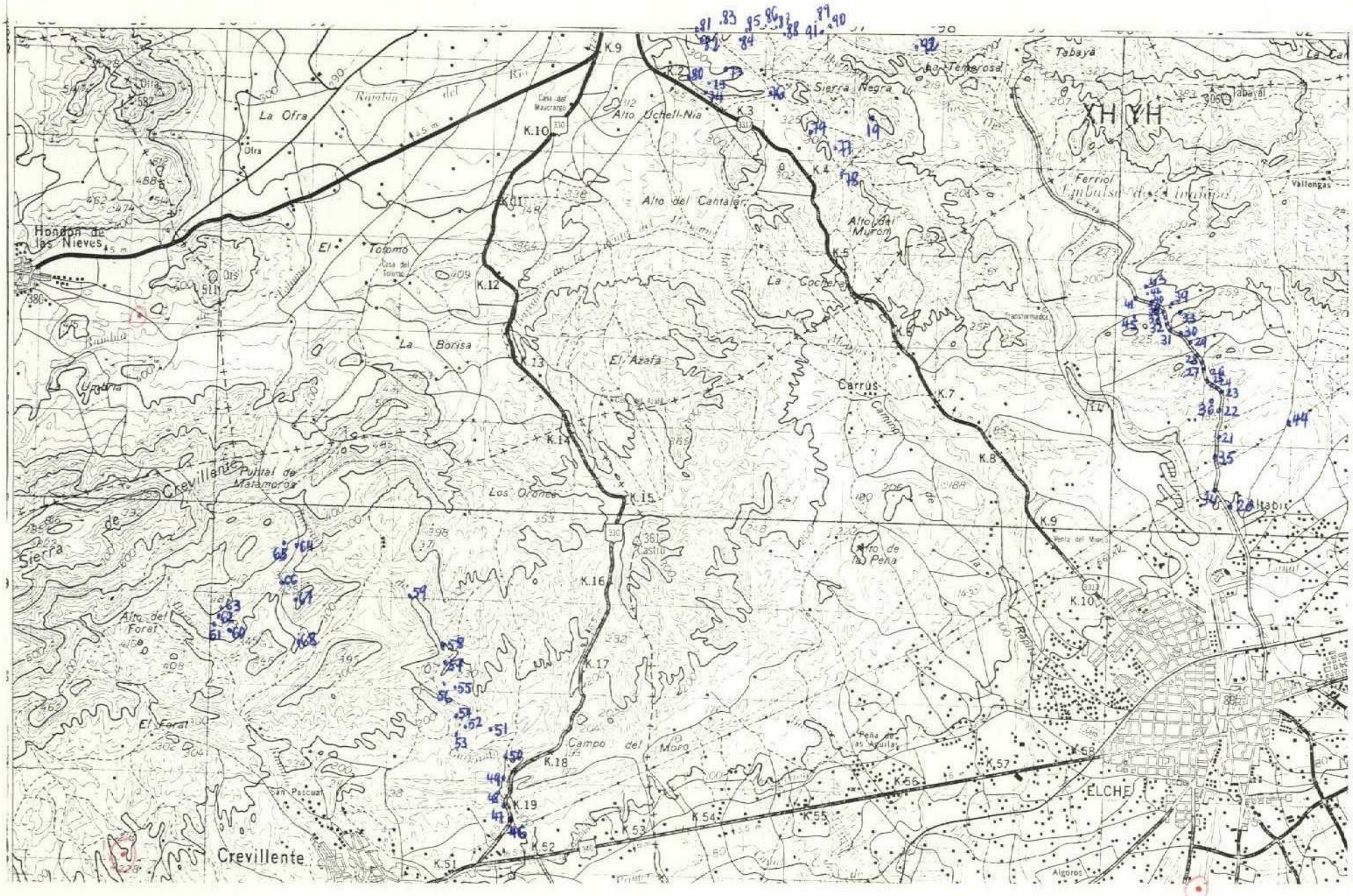

DATOS A RELLENAR POR EL CONSULTOR

| Con números | | |

MC-177

MINISTERIO DE INDUSTRIA
DIRECCION GENERAL DE MINAS
INSTITUTO GEOLOGICO Y MINERO DE ESPAÑA

PLAN NACIONAL DE LA MINERIA. MAPA GEOLOGICO NACIONAL A ESCALA 1:50.000
MAGNA

FICHA DE CONTROL DEL TRABAJO DE CAMPO MCC1

Datos a rellenar por el Consultor											Datos a rellenar por el IGME												
Nº de la hoja 1:50.000				cuadrante	Consultor		Página		Especie realizada estación		RECIBIDO						REF CONTROL				PERFORADO	VERIFICADO
1	2	3	4	5	6	7	8	9	10	11	71	72	73	74	75	76	77	78	79	80		
2	8	3	5	4	A	D		1	R	P	0	6	0	6	7	2	M	C	C	1	Hermina	

CONFORME EL CONSULTOR

FIRMA

ESQUEMA DE NUMERACION DE LOS CUADRANTES

X	1
3	2

DATOS A RELLENAR POR EL IGME

CONTROL	FECHA	OBSERVACIONES
LIBRETA DE CAMPO		
MUESTRAS. LABORATORIO		
CARTOGRAFIA		

ESTACIONES VISITADAS	

OBSERVACIONES:

EL SUPERVISOR DEL PROYECTO

MCC1

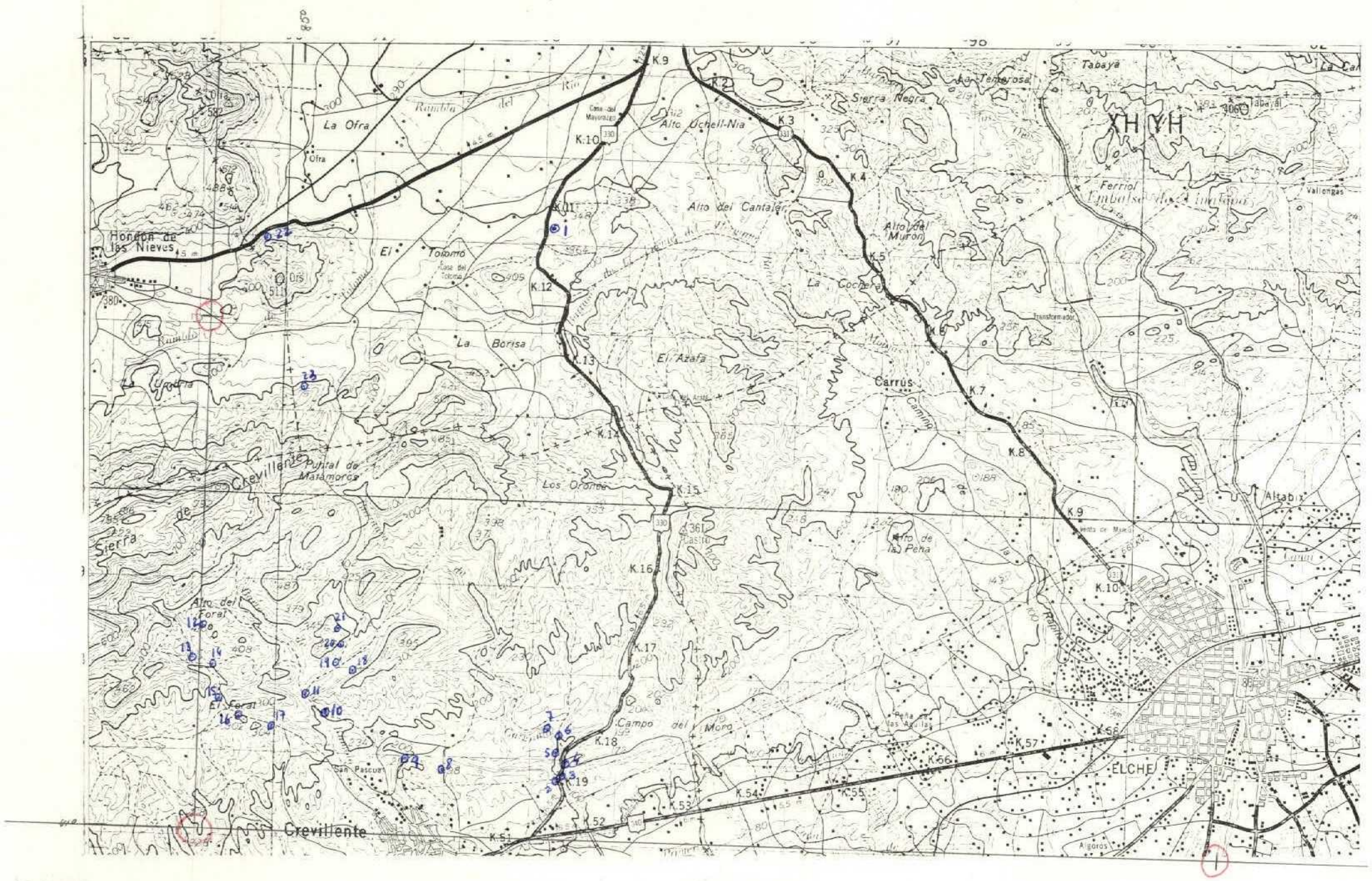

DATOS A RELLENAR POR EL CONSULTOR

Nº DE LA ESTACION (Con numeros)	FECHA DIA	FECHA MES	FECHA AÑO	Medición: Rumbo	Medición: Buzamiento	Medición: Croquis	Medición: Fotografías	Muestras: Petrografía	Muestras: Macropal.	Muestras: Micropale.	Muestras: Sediment.	Muestras: Rayos X	Muestras: Espec.masas	Muestras: C14	Muestras: Análisis quím.	Puntos de interés: Mineralog.	Puntos de interés: Tectónico	Puntos de interés: Paleontolog.	Puntos de interés: Estratigraf.	Puntos de interés: Litológico	Puntos de interés: Paleogeog.	Puntos de interés: Hidrogeol.	Puntos de interés: Ecoevolutivo	Puntos de interés: Form.mediante	Tipo de terreno: Plutónico	Tipo de terreno: Metamórf.	Tipo de terreno: Sediment.	Tipo de terreno: Volcánico
1			3 7 2																1								1	
2																			1								1	
3							1			1									1								1	
4							1			1									1								1	
5									1										1								1	
6										1									1								1	
7																			1								1	
8																			1								1	
9																			1								1	
10							1												1								1	
11							1			1								1	1								1	
12							1			1								1									1	
13										1								1									1	
14										1									1								1	
15							1												1								1	
16							1												1								1	
17							1												1								1	
18										1									1								1	
19																			1								1	
20										1									1								1	
21										1									1								1	
22										1									1								1	
23										1								1	1								1	

DATOS A RELLENAR POR EL CONSULTOR

Nº DE LA ESTACION (Con numeros)	FECHA DIA	FECHA MES	FECHA AÑO	Medición: Rumbo	Medición: Buzamiento	Medición: Croquis	Medición: Fotografías	Muestras: Petrografía	Muestras: Macropal.	Muestras: Micropale.	Muestras: Sediment.	Muestras: Rayos X	Muestras: Espec.masas	Muestras: C14	Muestras: Análisis quím.	Puntos de interés: Mineralog.	Puntos de interés: Tectónico	Puntos de interés: Paleontolog.	Puntos de interés: Estratigraf.	Puntos de interés: Litológico	Puntos de interés: Paleogeog.	Puntos de interés: Hidrogeol.	Puntos de interés: Ecoevolutivo	Puntos de interés: Form.mediante	Tipo de terreno: Plutónico	Tipo de terreno: Metamórf.	Tipo de terreno: Sediment.	Tipo de terreno: Volcánico

EL CONSULTOR DEBERA MARCAR SOBRE EL MAPA LAS ESTACIONES CON SU NUMERO DE REFERENCIA (EN AZUL) Y LOS CORTES REALIZADOS SOBRE EL TERRENO (EN ROJO).
PARA UN CONTROL CORRECTO DE LA MARCHA DEL TRABAJO DE CAMPO EL CONSULTOR DEBERA ENVIAR LOS DIAS 1 Y 15 DE CADA MES ESTAS HOJAS AL INSTITUTO GEOLOGICO Y MINERO DE ESPAÑA. DIVISION DE GEOLOGIA. C/ RIOS ROSAS, 23.–MADRID-3.

MC-178

MINISTERIO DE INDUSTRIA
DIRECCION GENERAL DE MINAS
INSTITUTO GEOLOGICO Y MINERO DE ESPAÑA

PLAN NACIONAL DE LA MINERIA. MAPA GEOLOGICO NACIONAL A ESCALA 1:50.000
MAGNA

FICHA DE CONTROL DEL TRABAJO DE CAMPO MCC1

Datos a rellenar por el Consultor											Datos a rellenar por el IGME												
Nº de la hoja 1:50.000				Cuadrante	Consultor		Página		Especie realizada estación		RECIBIDO						REF CONTROL				PERFORADO	VERIFICADO
1	2	3	4	5	6	7	8	9	10	11	71	72	73	74	75	76	77	78	79	80		
2	8	3	5	2	A	D	0	1	A	E	1	9	0	6	7	2	M	C	C	1	Angelus	DR

CONFORME:
EL CONSULTOR
Franco

FIRMA

ESQUEMA DE NUMERACION DE LOS CUADRANTES

4	1
3	X

63

DATOS A RELLENAR POR EL IGME

CONTROL	FECHA	OBSERVACIONES
LIBRETA DE CAMPO		
MUESTRAS. LABORATORIO		
CARTOGRAFIA		

ESTACIONES VISITADAS	

OBSERVACIONES:

EL SUPERVISOR DEL PROYECTO

MC-1

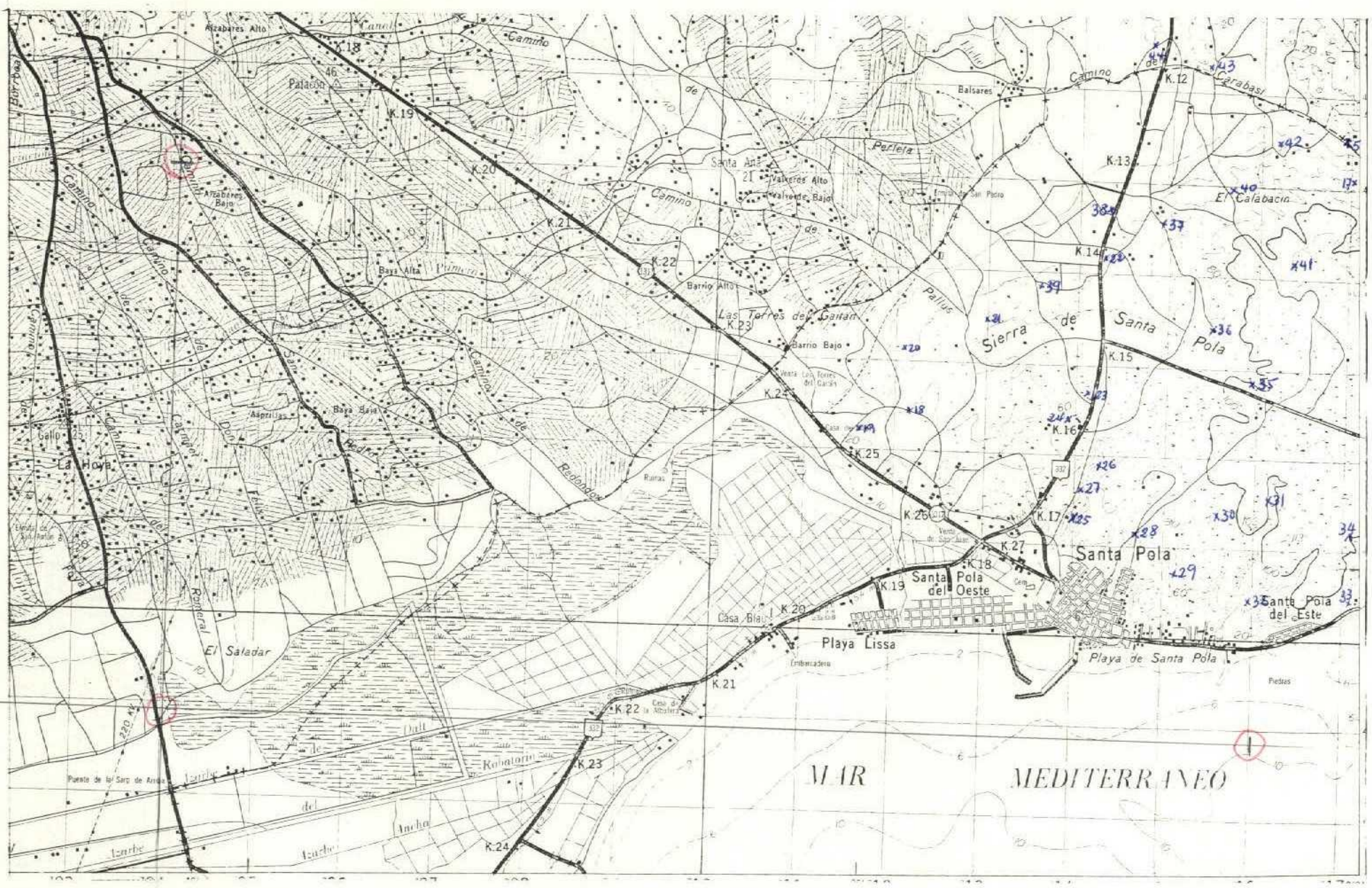

DATOS A RELLENAR POR EL CONSULTOR

Nº de la estación (Con números)	Fecha: Día	Fecha: Mes	Fecha: Año	Medición: Rumbo	Medición: Buzamiento	Medición: Cinquía	Medición: Fotografías	Muestras: Petrografía	Muestras: Macropal.	Muestras: Micropal.	Muestras: Sediment.	Muestras: Rayos X	Muestras: Especímenes	Muestras: C14	Muestras: Análisis quím.	Puntos de interés: Mineralógico	Puntos de interés: Tectónico	Puntos de interés: Paleontológ.	Puntos de interés: Estratigraf.	Puntos de interés: Litológico	Puntos de interés: Paleogeog.	Puntos de interés: Hidrogeol.	Puntos de interés: Económico	Puntos de interés: Fenómenos	Tipo de terreno: Plutónico	Tipo de terreno: Metamórf.	Tipo de terreno: Sediment.	Tipo de terreno: Volcánico
12	13	14	15	16	17	18	19	20	21	22	23	24	25	26	27	28	29	30	31	32	33	34	35	36	37	38	39	40
0	0	0	5	2	1	0	3	7	2																1		1	
0	0	1	7	2	1	0	3	7	2																1		1	
0	0	1	8	2	2	0	3	7	2	1	1	1	1						1	1				1			1	
0	0	1	9	2	2	0	3	7	2										1	1				1			1	
0	0	2	0	2	2	0	3	7	2										1	1				1			1	
0	0	2	1	2	2	0	3	7	2			1							1	1							1	
0	0	2	2	2	2	0	3	7	2										1	1							1	
0	0	2	3	2	2	0	3	7	2			1								1							1	
0	0	2	4	2	2	0	3	7	2			1								1							1	
0	0	2	5	2	2	0	3	7	2	1	1		1						1	1							1	
0	0	2	6	2	3	0	3	7	2	1	1								1	1							1	
0	0	2	7	2	3	0	3	7	2										1	1							1	
0	0	2	8	2	3	0	3	7	2										1	1			1				1	
0	0	2	9	2	3	0	3	7	2										1	1							1	
0	0	3	0	2	3	0	3	7	2										1	1							1	
0	0	3	1	2	3	0	3	7	2										1	1							1	
0	0	3	2	2	3	0	3	7	2	1	1	1							1	1			1				1	
0	0	3	3	2	3	0	3	7	2										1	1							1	
0	0	3	4	2	3	0	3	7	2										1	1							1	
0	0	3	5	2	4	0	3	7	2			1							1	1							1	
0	0	3	6	2	4	0	3	7	2										1	1							1	
0	0	3	7	2	4	0	3	7	2			1							1	1							1	
0	0	3	8	2	4	0	3	7	2										1	1							1	
0	0	3	9	2	4	0	3	7	2										1	1							1	
0	0	4	0	2	4	0	3	7	2											1							1	
0	0	4	1	2	4	0	3	7	2											1							1	
0	0	4	2	2	4	0	3	7	2											1							1	
0	0	4	3	2	4	0	3	7	2										1	1							1	
0	0	4	4	2	4	0	3	7	2										1	1							1	
0	0	4	9	2	4	0	3	7	2															1			1	
0	0	5	0	2	4	0	3	7	2															1			1	
0	0	5	1	2	4	0	3	7	2															1			1	
0	0	5	2	2	4	0	3	7	2															1			1	

29 no están en mapa

DATOS A RELLENAR POR EL CONSULTOR

Nº de la estación (Con números)	Fecha: Día	Fecha: Mes	Fecha: Año	Medición: Rumbo	Medición: Buzamiento	Medición: Cinquía	Medición: Fotografías	Muestras: Petrografía	Muestras: Macropal.	Muestras: Micropal.	Muestras: Sediment.	Muestras: Rayos X	Muestras: Especímenes	Muestras: C14	Muestras: Análisis quím.	Puntos de interés: Mineralógico	Puntos de interés: Tectónico	Puntos de interés: Paleontológ.	Puntos de interés: Estratigraf.	Puntos de interés: Litológico	Puntos de interés: Paleogeog.	Puntos de interés: Hidrogeol.	Puntos de interés: Económico	Puntos de interés: Fenómenos	Tipo de terreno: Plutónico	Tipo de terreno: Metamórf.	Tipo de terreno: Sediment.	Tipo de terreno: Volcánico
12	13	14	15	16	17	18	19	20	21	22	23	24	25	26	27	28	29	30	31	32	33	34	35	36	37	38	39	40

EL CONSULTOR DEBERA MARCAR SOBRE EL MAPA, LAS ESTACIONES CON SU NUMERO DE REFERENCIA (EN AZUL) Y LOS CORTES REALIZADOS SOBRE EL TERRENO (EN ROJO).

PARA UN CONTROL CORRECTO DE LA MARCHA DEL TRABAJO DE CAMPO EL CONSULTOR DEBERA ENVIAR LOS DIAS 1 Y 15 DE CADA MES ESTAS HOJAS AL INSTITUTO GEOLOGICO Y MINERO DE ESPAÑA. DIVISION DE GEOLOGIA. C/ RIOS ROSAS, 23 – MADRID-3

MC-179

MINISTERIO DE INDUSTRIA
DIRECCION GENERAL DE MINAS
INSTITUTO GEOLOGICO Y MINERO DE ESPAÑA

PLAN NACIONAL DE LA MINERIA. MAPA GEOLOGICO NACIONAL A ESCALA 1:50.000
MAGNA

FICHA DE CONTROL DEL TRABAJO DE CAMPO MCC1

Datos a rellenar por el Consultor											Datos a rellenar por el IGME												
Nº de la hoja 1:50.000				Cuadrante	Consultor		Página		Especificar la estación realizada		RECIBIDO						REF CONTROL				PERFORADO	VERIFICADO
1	2	3	4	5	6	7	8	9	10	11	71	72	73	74	75	76	77	78	79	80		
2	8	3	5	2	A	D	0	1	A	C	0	6	0	6	7	2	M	C	C	1	Hermina	DR

CONFORME EL CONSULTOR

FIRMA

ESQUEMA DE NUMERACION DE LOS CUADRANTES

4	1
3	2

DATOS A RELLENAR POR EL IGME

CONTROL	FECHA	OBSERVACIONES
LIBRETA DE CAMPO		
MUESTRAS. LABORATORIO		
CARTOGRAFIA		
ESTACIONES VISITADAS		

OBSERVACIONES:

EL SUPERVISOR DEL PROYECTO

MC1

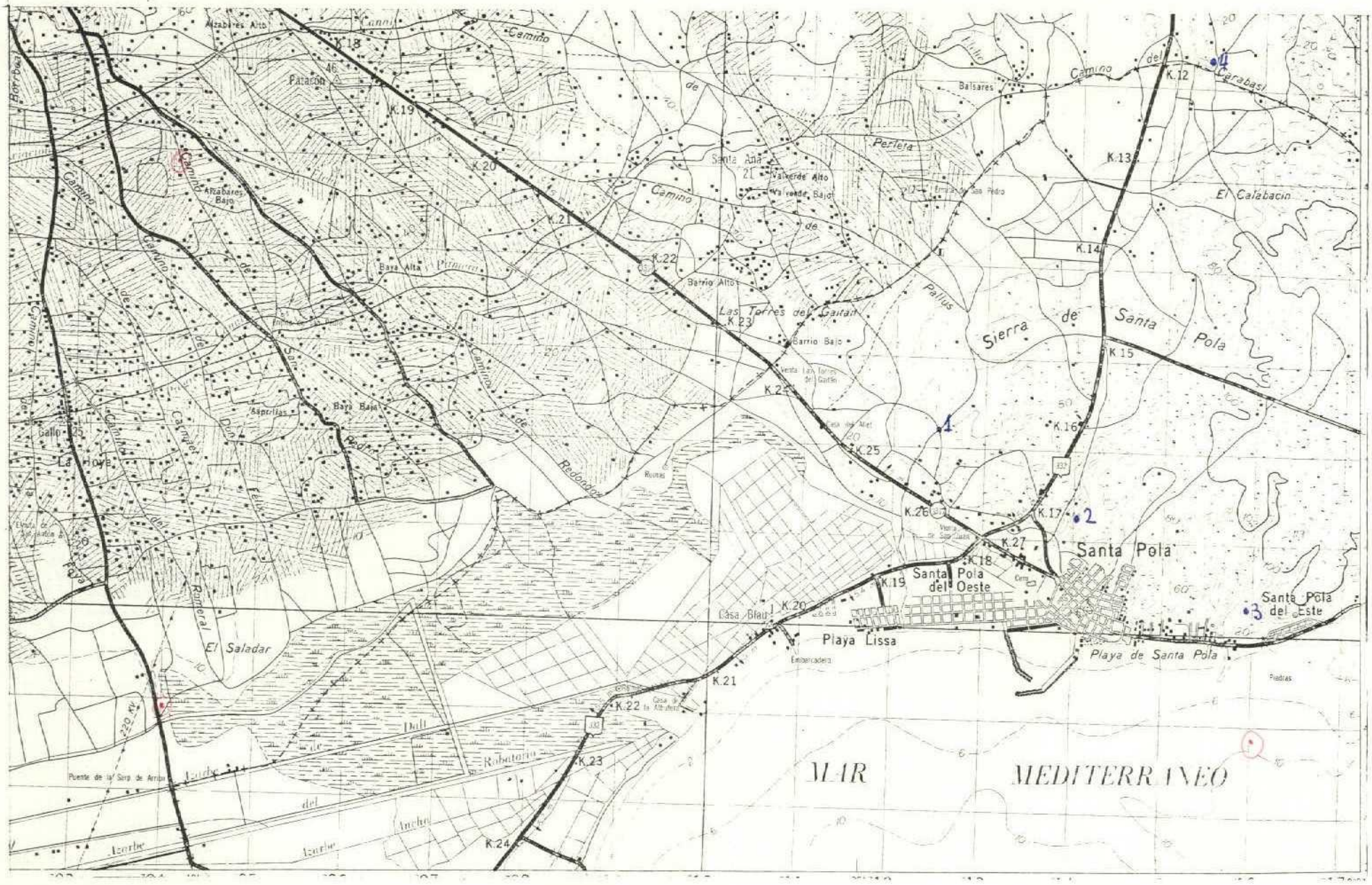

DATOS A RELLENAR POR EL CONSULTOR

Nº DE LA ESTACION (Con numeros)	FECHA DIA	FECHA MES	FECHA AÑO	Medición: Rumbo	Medición: Buzamiento	Medición: Croquis	Medición: Fotografías	Muestras: Petrografía	Muestras: Macropal.	Muestras: Micropale.	Muestras: Sediment.	Muestras: Rayos X	Muestras: Espec. masas	Muestras: C14	Muestras: Análisis quím.	Puntos de interés: Mineralog.	Puntos de interés: Tectónico	Puntos de interés: Paleontolg.	Puntos de interés: Estratigraf.	Puntos de interés: Litológico	Puntos de interés: Paleogeog.	Puntos de interés: Hidrogeol.	Puntos de interés: Edafológico	Puntos de interés: Form. recientes	Tipo de terreno: Plutónico	Tipo de terreno: Metamórf.	Tipo de terreno: Sediment.	Tipo de terreno: Volcánico
0001	21	03	72							1													1					1
0002	21	03	72							1													1					1
0003	21	03	72							1													1					1
0004	21	03	72							1																		1

DATOS A RELLENAR POR EL CONSULTOR

Nº DE LA ESTACION (Con numeros)	FECHA DIA	FECHA MES	FECHA AÑO	Medición: Rumbo	Medición: Buzamiento	Medición: Croquis	Medición: Fotografías	Muestras: Petrografía	Muestras: Macropal.	Muestras: Micropale.	Muestras: Sediment.	Muestras: Rayos X	Muestras: Espec. masas	Muestras: C14	Muestras: Análisis quím.	Puntos de interés: Mineralog.	Puntos de interés: Tectónico	Puntos de interés: Paleontolg.	Puntos de interés: Estratigraf.	Puntos de interés: Litológico	Puntos de interés: Paleogeog.	Puntos de interés: Hidrogeol.	Puntos de interés: Edafológico	Puntos de interés: Form. recientes	Tipo de terreno: Plutónico	Tipo de terreno: Metamórf.	Tipo de terreno: Sediment.	Tipo de terreno: Volcánico

EL CONSULTOR DEBERA MARCAR SOBRE EL MAPA LAS ESTACIONES CON SU NUMERO DE REFERENCIA EN AZUL Y LOS CORTES REALIZADOS SOBRE EL TERRENO (EN ROJO)

PARA UN CONTROL CORRECTO DE LA MARCHA DEL TRABAJO DE CAMPO EL CONSULTOR DEBERA ENVIAR LOS DIAS 1 Y 15 DE CADA MES ESTAS HOJAS AL INSTITUTO GEOLOGICO Y MINERO DE ESPAÑA -DIVISION DE GEOLOGIA C/ RIOS ROSAS 23 -MADRID-3

MC-180

MINISTERIO DE INDUSTRIA
DIRECCION GENERAL DE MINAS
INSTITUTO GEOLOGICO Y MINERO DE ESPAÑA

PLAN NACIONAL DE LA MINERIA. MAPA GEOLOGICO NACIONAL A ESCALA 1:50.000
MAGNA

FICHA DE CONTROL DEL TRABAJO DE CAMPO MCC1

Datos a rellenar por el Consultor											Datos a rellenar por el IGME											
Nº de la hoja 1:50.000				Cuadrante	Consultor		Página		Especi. realiz. la estación		RECIBIDO						REF. CONTROL				PERFORADO	VERIFICADO
1	2	3	4	5	6	7	8	9	10	11	71	72	73	74	75	76	77	78	79	80		
2	8	3	5	1	A	J	0	2	A	E	1	9	0	6	7	2	M	C	C	1		S N

CONFORME: EL CONSULTOR

FIRMA

68

ESQUEMA DE NUMERACION DE LOS CUADRANTES

4	1
3	2

DATOS A RELLENAR POR EL IGME

CONTROL	FECHA	OBSERVACIONES
LIBRETA DE CAMPO		
MUESTRAS. LABORATORIO		
CARTOGRAFIA		
ESTACIONES VISITADAS		

OBSERVACIONES:

EL SUPERVISOR DEL PROYECTO

MCC1

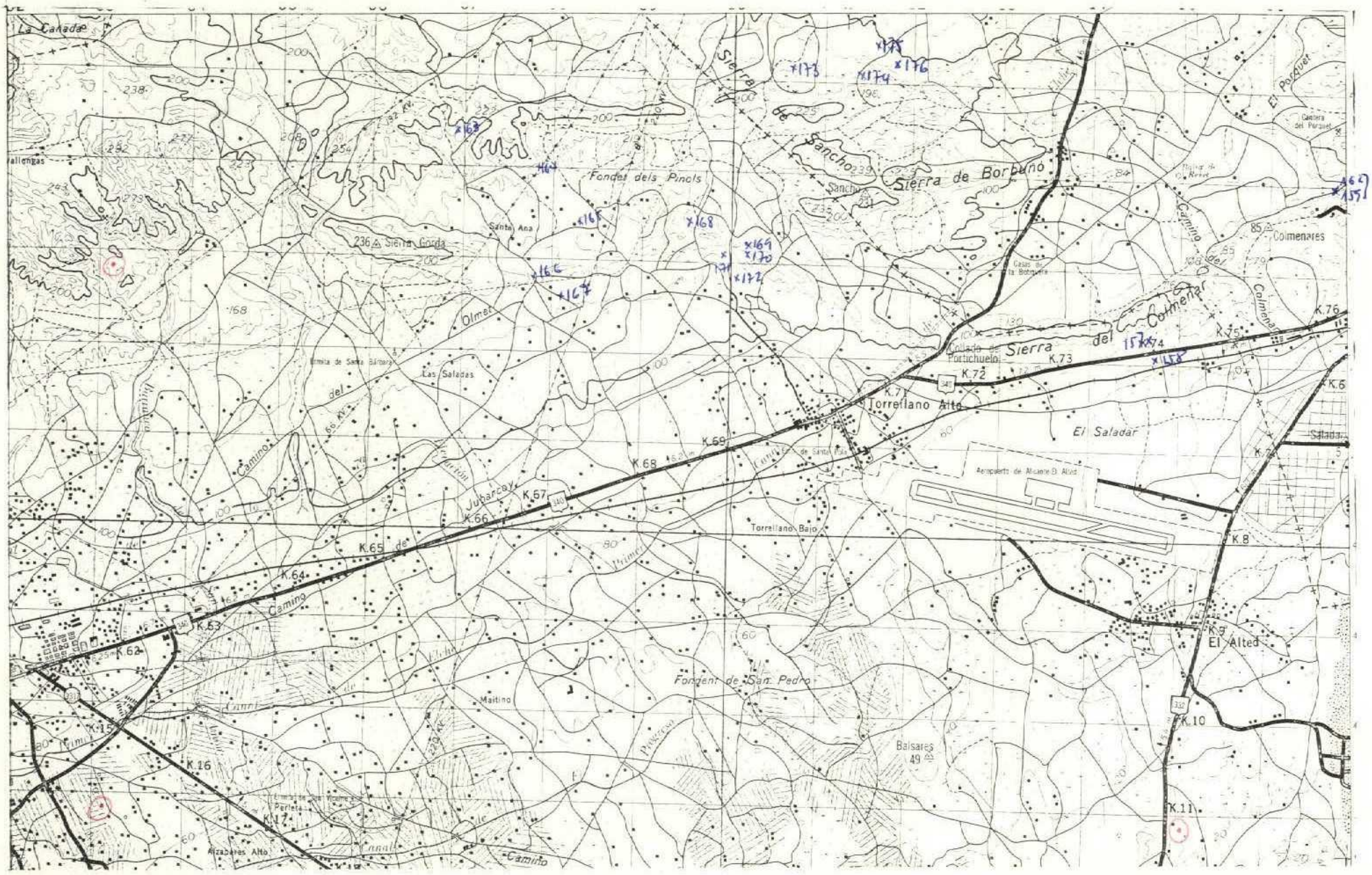

DATOS A RELLENAR POR EL CONSULTOR

Nº DE LA ESTACION (Con números)	FECHA DIA	FECHA MES	FECHA AÑO	Medición: Rumbo	Medición: Buzamiento	Medición: Croquis	Medición: Fotografías	Muestras: Petrografía	Muestras: Macropal.	Muestras: Micropale.	Muestras: Sediment.	Muestras: Rayos X	Muestras: Espec. masas	Muestras: C14	Muestras: Análisis quím.	Muestras: Mineralóg.	Puntos de interés: Tectónico	Puntos de interés: Paleontolog.	Puntos de interés: Estratigraf.	Puntos de interés: Litológico	Puntos de interés: Paleogeog.	Puntos de interés: Hidrogeol.	Puntos de interés: Edafológico	Puntos de interés: Form. recente	Tipo de terreno: Plutónico	Tipo de terreno: Metamórf.	Tipo de terreno: Sediment.	Tipo de terreno: Volcánico
0157	21	04	72							1									1									1
0158	21	04	72																1									1
0159	21	04	72																1									1
0160	21	04	72			1				1									1									1
0161	21	04	72			1				1									1									1
0162	21	04	72			1				1									1									1
0163	22	04	72	11															1									1
0164	22	04	72																1									1
0165	22	04	72																1									1
0166	22	04	72																1									1
0167	22	04	72																1									1
0168	22	04	72																1									1
0169	22	04	72																1									1
0170	22	04	72																1									1
0171	22	04	72																1									1
0172	22	04	72	111															1									1
0173	22	04	72							1									1									1
0174	22	04	72							1									1									1
0175	22	04	72							1									1									1
0176	20	04	72							1									1									1

DATOS A RELLENAR POR EL CONSULTOR

Nº DE LA ESTACION (Con números)	FECHA DIA	FECHA MES	FECHA AÑO	Medición: Rumbo	Medición: Buzamiento	Medición: Croquis	Medición: Fotografías	Muestras: Petrografía	Muestras: Macropal.	Muestras: Micropale.	Muestras: Sediment.	Muestras: Rayos X	Muestras: Espec. masas	Muestras: C14	Muestras: Análisis quím.	Muestras: Mineralóg.	Puntos de interés: Tectónico	Puntos de interés: Paleontolog.	Puntos de interés: Estratigraf.	Puntos de interés: Litológico	Puntos de interés: Paleogeog.	Puntos de interés: Hidrogeol.	Puntos de interés: Edafológico	Puntos de interés: Form. recente	Tipo de terreno: Plutónico	Tipo de terreno: Metamórf.	Tipo de terreno: Sediment.	Tipo de terreno: Volcánico

EL CONSULTOR DEBERA MARCAR SOBRE EL MAPA LAS ESTACIONES CON SU NUMERO DE REFERENCIA EN AZUL Y LOS CORTES REALIZADOS SOBRE EL TERRENO (EN ROJO)
PARA UN CONTROL CORRECTO DE LA MARCHA DEL TRABAJO DE CAMPO EL CONSULTOR DEBERA ENVIAR LOS DIAS 1 Y 15 DE CADA MES ESTAS HOJAS AL INSTITUTO GEOLOGICO Y MINERO DE ESPAÑA. DIVISION DE GEOLOGIA. CIPRIOS ROSAS 23 –MADRID-3

MC-181

MINISTERIO DE INDUSTRIA
DIRECCION GENERAL DE MINAS
INSTITUTO GEOLOGICO Y MINERO DE ESPAÑA

PLAN NACIONAL DE LA MINERIA. MAPA GEOLOGICO NACIONAL A ESCALA 1:50.000
MAGNA

FICHA DE CONTROL DEL TRABAJO DE CAMPO MCC1

Datos a rellenar por el Consultor											Datos a rellenar por el IGME												
Nº de la hoja 1:50.000				Cuadrante	Consultor		Página		Especie realizada estación		RECIBIDO						REF CONTROL				PERFORADO	VERIFICADO
1	2	3	4	5	6	7	8	9	10	11	71	72	73	74	75	76	77	78	79	80		
2	8	3	5	1	A	D		2	R	P	0	6	0	6	7	2	M	C	C	1		

CONFORME: EL CONSULTOR

FIRMA

ESQUEMA DE NUMERACION DE LOS CUADRANTES

4	1
3	2

DATOS A RELLENAR POR EL IGME

CONTROL	FECHA	OBSERVACIONES
LIBRETA DE CAMPO		
MUESTRAS. LABORATORIO		
CARTOGRAFIA		

ESTACIONES VISITADAS	

OBSERVACIONES:

EL SUPERVISOR DEL PROYECTO

1.5H

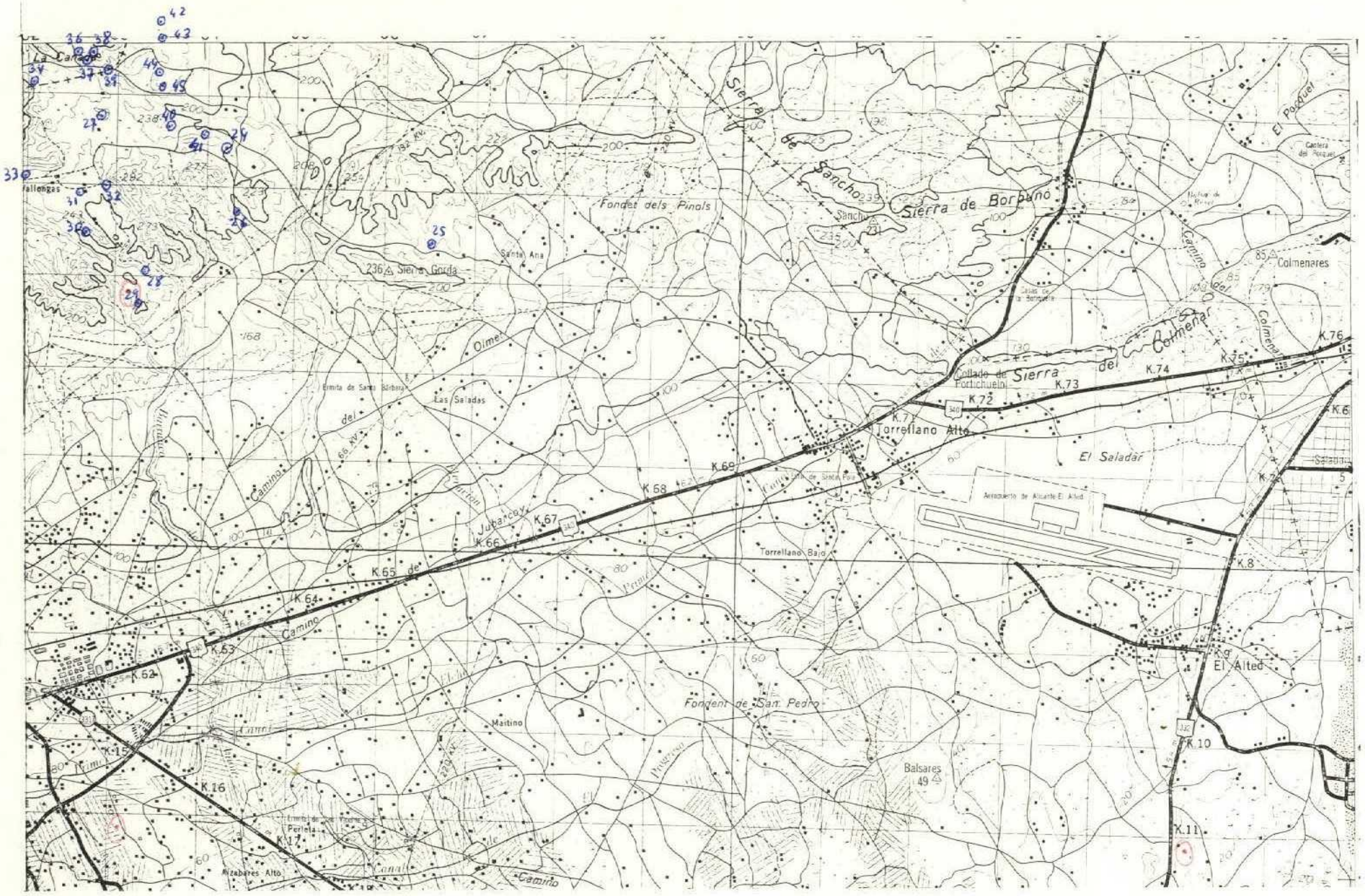

DATOS A RELLENAR POR EL CONSULTOR

Con numeros — Con cruces en caso afirmativo

Nº DE LA ESTACION	FECHA DIA	FECHA MES	FECHA AÑO	Medicion: Rumbo	Medicion: Buzamiento	Medicion: Cresta	Medicion: Fotografías	Muestras: Petrografía	Muestras: Macropal	Muestras: Macroparte	Muestras: Sedimentol	Muestras: Rayos X	Muestras: Espec. masas	Muestras: C14	Muestras: Análisis quim.	Puntos de interés: Mineralógía	Puntos de interés: Yacimiento	Puntos de interés: Paleontolog.	Puntos de interés: Estratigraf.	Puntos de interés: Litológico	Puntos de interés: Paleogeog.	Puntos de interés: Hidrogeol.	Puntos de interés: Edificación	Puntos de interés: Firm. incoerr.	Tipo de terreno: Plutónico	Tipo de terreno: Metamorf.	Tipo de terreno: Sedimentario	Tipo de terreno: Volcánico
24			472							1									1								1	
25																			1								1	
26										1									1								1	
27										1							1		1								1	
28								1											1								1	
29										1									1								1	
30										1									1								1	
31										1									1								1	
32										1									1								1	
33								1											1								1	
34										1									1								1	
36										1									1								1	
37										1									1								1	
38										1									1								1	
39										1									1								1	
40										1									1								1	
41										1									1								1	
42								1											1								1	
43										1									1								1	
44										1									1								1	
45										1									1								1	

DATOS A RELLENAR POR EL CONSULTOR

Con numeros — Con cruces en caso afirmativo

Nº DE LA ESTACION	FECHA DIA	FECHA MES	FECHA AÑO	Medicion: Rumbo	Medicion: Buzamiento	Medicion: Cresta	Medicion: Fotografías	Muestras: Petrografía	Muestras: Macropal	Muestras: Macroparte	Muestras: Sedimentol	Muestras: Rayos X	Muestras: Espec. masas	Muestras: C14	Muestras: Análisis quim.	Puntos de interés: Mineralógía	Puntos de interés: Yacimiento	Puntos de interés: Paleontolog.	Puntos de interés: Estratigraf.	Puntos de interés: Litológico	Puntos de interés: Paleogeog.	Puntos de interés: Hidrogeol.	Puntos de interés: Edificación	Puntos de interés: Firm. incoerr.	Tipo de terreno: Plutónico	Tipo de terreno: Metamorf.	Tipo de terreno: Sedimentario	Tipo de terreno: Volcánico

EL CONSULTOR: DEBERA MARCAR SOBRE EL MAPA, LAS ESTACIONES CON SU NUMERO DE REFERENCIA (EN AZUL) Y LOS CORTES REALIZADOS SOBRE EL TERRENO (EN ROJO)

PARA UN CONTROL CORRECTO DE LA MARCHA DEL TRABAJO DE CAMPO EL CONSULTOR DEBERA ENVIAR LOS DIAS 1 Y 15 DE CADA MES ESTAS HOJAS AL INSTITUTO GEOLOGICO Y MINERO DE ESPAÑA. DIVISION DE GEOLOGIA. C/ RIOS ROSAS, 23.—MADRID-3.

MC - 1R2

MINISTERIO DE INDUSTRIA
DIRECCION GENERAL DE MINAS
INSTITUTO GEOLOGICO Y MINERO DE ESPAÑA

PLAN NACIONAL DE LA MINERIA. MAPA GEOLOGICO NACIONAL A ESCALA 1:50.000
MAGNA

FICHA DE CONTROL DEL TRABAJO DE CAMPO MCC1

Datos a rellenar por el Consultor											Datos a rellenar por el IGME												
Nº de la hoja 1:50.000				Cuadrante	Consultor		Página		Especialista estación		RECIBIDO						REF CONTROL				PERFORADO	VERIFICADO	
1	2	3	4	5	6	7	8	9	10	11	71	72	73	74	75	76	77	78	79	80			
2	8	3	5	1	A	D	0	1	A	E	1	9	0	6	7	2	M	C	C	1			

CONFORME EL CONSULTOR

FIRMA

ESQUEMA DE NUMERACION DE LOS CUADRANTES

4	X
3	2

67

DATOS A RELLENAR POR EL IGME

CONTROL	FECHA	OBSERVACIONES
LIBRETA DE CAMPO		
MUESTRAS. LABORATORIO		
CARTOGRAFIA		

ESTACIONES VISITADAS	

OBSERVACIONES:

EL SUPERVISOR DEL PROYECTO

MCC1

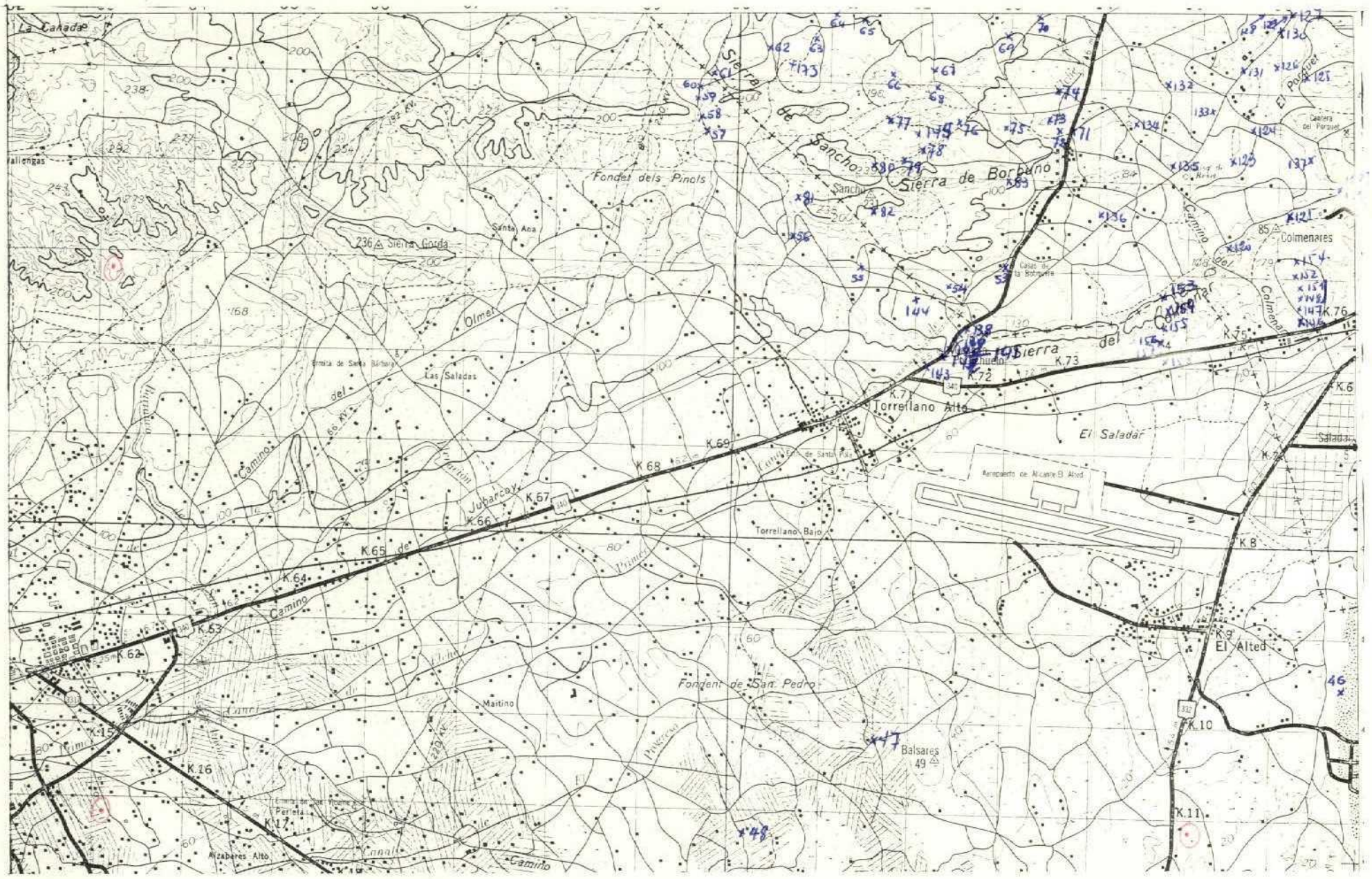

DATOS A RELLENAR POR EL CONSULTOR

Nº DE LA ESTACION (12–15)	FECHA DIA (16–17)	FECHA MES (18–19)	FECHA AÑO (20–21)	Medición: Rumbo (22)	Medición: Buzamiento (23)	Medición: Croquis (24)	Medición: Fotografías (25)	Muestras: Petrografía (26)	Muestras: Macroscópica (27)	Muestras: Microscópica (28)	Muestras: Sedimentol. (29)	Muestras: Rayos X (30)	Muestras: Espec. masas (31)	Muestras: C14 (32)	Muestras: Análisis quím. (33)	Puntos de interés: Mineralógico (34)	Puntos de interés: Tectónico (35)	Puntos de interés: Petrográfico (36)	Puntos de interés: Estratigráfico (37)	Puntos de interés: Litológico (38)	Puntos de interés: Paleogeog. (39)	Puntos de interés: Hidrogeol. (40)	Puntos de interés: Espeleológico (41)	Puntos de interés: Form. recientes (42)	Tipo de terreno: Pizarroso (43)	Tipo de terreno: Margoso (44)	Tipo de terreno: Sedimentario (45)	Tipo de terreno: Volcánico (46)
0046	24	03	72																		1			1			1	
0047	24	03	72																					1			1	
0048	24	03	72																					1			1	
0053	25	03	72	11															1								1	
0054	25	03	72																11								1	
0055	25	03	72																11								1	
0056	25	03	72																11					1			1	
0057	25	03	72																11					1			1	
0058	25	03	72	11														11									1	
0059	25	03	72	11														111									1	
0060	25	03	72	11														1									1	
0061	25	03	72															11									1	
0062	25	03	72		1													11									1	
0063	25	03	72																					1			1	
0064	25	03	72																					1			1	
0065	25	03	72													1		1		1							1	
0066	25	03	72													1		1		1							1	
0067	25	03	72	11												1		1		1							1	
0068	25	03	72	111														111									1	
0069	25	03	72																					1			1	
0070	25	03	72																					1			1	
0071	27	03	72																1								1	
0072	27	03	72															11									1	
0073	27	03	72	11												11											1	
0074	27	03	72	11														11									1	
0075	27	03	72													1		1									1	
0076	27	03	72	11														11									1	
0077	27	03	72	11												1		1									1	
0078	27	03	72													111											1	
0079	27	03	72		1											111											1	
0080	27	03	72	11												111											1	
0081	27	03	72													1		1									1	
0082	27	03	72	11														11									1	
0083	27	03	72	11														11									1	
00/20	18	04	72	11														1									1	

DATOS A RELLENAR POR EL CONSULTOR

Nº DE LA ESTACION (12–15)	FECHA DIA (16–17)	FECHA MES (18–19)	FECHA AÑO (20–21)	Medición: Rumbo (22)	Medición: Buzamiento (23)	Medición: Croquis (24)	Medición: Fotografías (25)	Muestras: Petrografía (26)	Muestras: Macroscópica (27)	Muestras: Microscópica (28)	Muestras: Sedimentol. (29)	Muestras: Rayos X (30)	Muestras: Espec. masas (31)	Muestras: C14 (32)	Muestras: Análisis quím. (33)	Puntos de interés: Mineralógico (34)	Puntos de interés: Tectónico (35)	Puntos de interés: Petrográfico (36)	Puntos de interés: Estratigráfico (37)	Puntos de interés: Litológico (38)	Puntos de interés: Paleogeog. (39)	Puntos de interés: Hidrogeol. (40)	Puntos de interés: Espeleológico (41)	Puntos de interés: Form. recientes (42)	Tipo de terreno: Pizarroso (43)	Tipo de terreno: Margoso (44)	Tipo de terreno: Sedimentario (45)	Tipo de terreno: Volcánico (46)
0121	18	04	72																1								1	
0123	18	04	72																1								1	
0124	18	04	72																1								1	
0125	18	04	72																1								1	
0126	18	04	72																1								1	
0127	18	04	72																1								1	
0128	19	04	72																1								1	
0129	19	04	72																1					1			1	
0130	19	04	72																					1			1	
0131	19	04	72																1								1	
0132	19	04	72																1								1	
0133	19	04	72																1								1	
0134	19	04	72																1								1	
0135	19	04	72																1								1	
0136	19	04	72																1								1	
0137	19	04	72																					1			1	
0138	20	04	72	11														11									1	
0139	20	04	72															11									1	
0140	20	04	72															11									1	
0141	20	04	72															11									1	
0142	20	04	72	11														11									1	
0143	20	04	72	11														11									1	
0144	20	04	72		1													11									1	
0145	20	04	72														1	1									1	
0146	21	04	72	111															1								1	
0147	21	04	72	111															1								1	
0148	21	04	72	111					1										1								1	
0149	21	04	72		1				1										1								1	
0150	21	04	72		1														1								1	
0151	21	04	72		1														1								1	
0152	21	04	72																1								1	
0153	21	04	72		1				1										1								1	
0154	21	04	72		1				1										1								1	
0155	21	04	72						1										1								1	
0156	21	04	72	11					1										1								1	

EL CONSULTOR DEBERA MARCAR SOBRE EL MAPA LAS ESTACIONES CON SU NUMERO DE REFERENCIA (EN AZUL) Y LOS CORTES REALIZADOS SOBRE EL TERRENO (EN ROJO)
PARA UN CONTROL CORRECTO DE LA MARCHA DEL TRABAJO DE CAMPO EL CONSULTOR DEBERA ENVIAR LOS DIAS 1 Y 15 DE CADA MES ESTAS HOJAS AL INSTITUTO GEOLOGICO Y MINERO DE ESPAÑA. DIVISION DE GEOLOGIA. C/ RIOS ROSAS, 23 – MADRID-3

MC-183

MINISTERIO DE INDUSTRIA
DIRECCION GENERAL DE MINAS
INSTITUTO GEOLOGICO Y MINERO DE ESPAÑA

PLAN NACIONAL DE LA MINERIA. MAPA GEOLOGICO NACIONAL A ESCALA 1:50.000
MAGNA

FICHA DE CONTROL DEL TRABAJO DE CAMPO MCC1

Datos a rellenar por el Consultor											Datos a rellenar por el IGME												
Nº de la hoja 1:50.000				Cuadrante	Consultor		Página		Especialidad estación		RECIBIDO					REF. CONTROL				PERFORADO	VERIFICADO
1	2	3	4	5	6	7	8	9	10	11	71	72	73	74	75	76	77	78	79	80		
2	8	3	5	1	A	D	0	1	A	C	0	6	0	6	7	2	M	C	C	1	HERMINIA	AR

CONFORME EL CONSULTOR: J. Granados

FIRMA:

ESQUEMA DE NUMERACION DE LOS CUADRANTES

4	1
3	2

DATOS A RELLENAR POR EL IGME

CONTROL	FECHA	OBSERVACIONES
LIBRETA DE CAMPO		
MUESTRAS. LABORATORIO		
CARTOGRAFIA		
ESTACIONES VISITADAS		

OBSERVACIONES:

EL SUPERVISOR DEL PROYECTO

MC1

⊙ (28-34-AD-AC-2)

⊙ 1 (28-34)

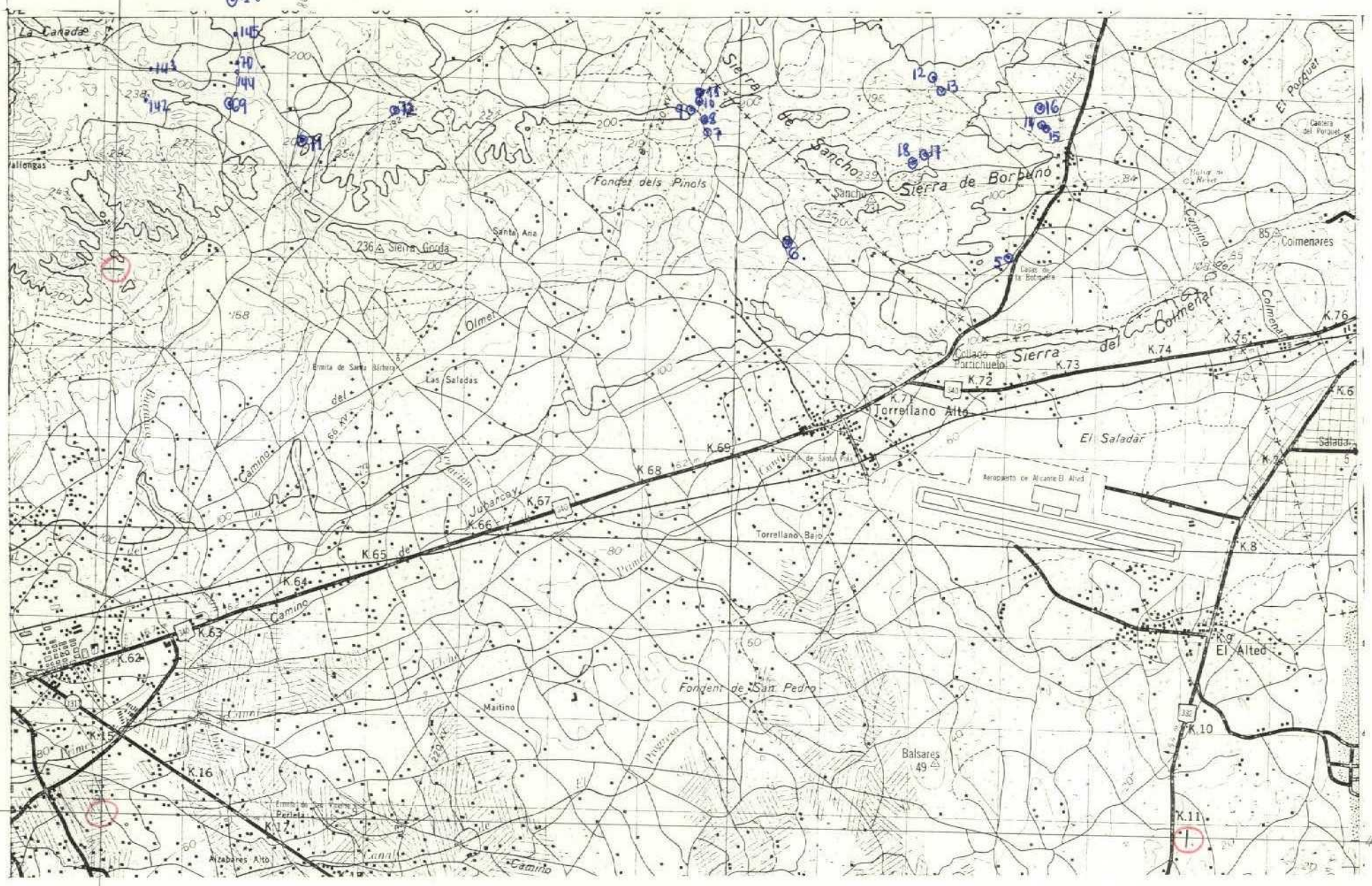

DATOS A RELLENAR POR EL CONSULTOR

Con números — Con una cruz en caso afirmativo

Nº DE LA ESTACION (12–15)	FECHA DIA (16–17)	FECHA MES (18–19)	FECHA AÑO (20–21)	Medición: Rumbo (22)	Buzamiento (23)	Cropiés (24)	Fotografías (25)	Petrografía (26)	Mineral. (27)	Muestras: Micropale. (28)	Sediment. (29)	Rayos X (30)	Espec. masas (31)	C14 (32)	Análisis quím. (33)	Puntos de interés: Mineralógi. (34)	Tectónico (35)	Paleontolog. (36)	Estratigraf. (37)	Litológico (38)	Paleogeog. (39)	Hidrogeol. (40)	Económico (41)	Form. recientes (42)	Tipo de terreno: Plutónico (43)	Metamórf. (44)	Sedimentr. (45)	Volcánico (46)
0005	21	03	72							1																	1	
0006	21	03	72							1																	1	
0007	21	03	72							1																	1	
0008	21	03	72							1																	1	
0009	21	03	72							1																	1	
0010	21	03	72							1																	1	
0011	21	03	72							1																	1	
0012	21	03	72							1																	1	
0013	21	03	72							1																	1	
0014	21	03	72							1																	1	
0015	21	03	72							1																	1	
0016	21	03	72							1																	1	
0017	21	03	72							1																	1	
0018	21	03	72							1																	1	
0069	18	04	72	1	1	1																					1	
0070	18	04	72	1	1	1																					1	
0071	18	04	72														1										1	
0072	18	04	72							1							1										1	
0142	20	05	72																1								1	
0143	20	05	72							1										1							1	
0144	20	05	72															1									1	
0145	20	05	72																								1	
28-34-AD-AC 0001	20	05	72							1																	1	
28-34-AD-AC 0002	20	05	72							1																	1	

DATOS A RELLENAR POR EL CONSULTOR

Con números — Con una cruz en caso afirmativo

Nº DE LA ESTACION (12–15)	FECHA DIA (16–17)	FECHA MES (18–19)	FECHA AÑO (20–21)	Medición: Rumbo (22)	Buzamiento (23)	Cropiés (24)	Fotografías (25)	Petrografía (26)	Mineral. (27)	Muestras: Micropale. (28)	Sediment. (29)	Rayos X (30)	Espec. masas (31)	C14 (32)	Análisis quím. (33)	Puntos de interés: Mineralógi. (34)	Tectónico (35)	Paleontolog. (36)	Estratigraf. (37)	Litológico (38)	Paleogeog. (39)	Hidrogeol. (40)	Económico (41)	Form. recientes (42)	Tipo de terreno: Plutónico (43)	Metamórf. (44)	Sedimentr. (45)	Volcánico (46)

2Y

EL CONSULTOR DEBERA MARCAR SOBRE EL MAPA LAS ESTACIONES CON SU NUMERO DE REFERENCIA EN AZUL Y LOS CORTES REALIZADOS SOBRE EL TERRENO (EN ROJO)

PARA UN CONTROL CORRECTO DE LA MARCHA DEL TRABAJO DE CAMPO EL CONSULTOR DEBERA ENVIAR LOS DIAS 1 Y 15 DE CADA MES ESTAS HOJAS AL INSTITUTO GEOLOGICO Y MINERO DE ESPAÑA. DIVISION DE GEOLOGIA. C. RIOS ROSAS, 23 – MADRID-3.