MC-100

MINISTERIO DE INDUSTRIA
DIRECCION GENERAL DE MINAS
INSTITUTO GEOLOGICO Y MINERO DE ESPAÑA

PLAN NACIONAL DE LA MINERIA. MAPA GEOLOGICO NACIONAL A ESCALA 1:50.000
MAGNA

FICHA DE CONTROL DEL TRABAJO DE CAMPO MCC1

Datos a rellenar por el Consultor											Datos a rellenar por el IGME											
Nº de la hoja 1:50.000				cuadrante num	Consultor		Página		Especialista realizador		RECIBIDO						REF CONTROL				PERFORADO	VERIFICADO
1	2	3	4	5	6	7	8	9	10	11	71	72	73	74	75	76	77	78	79	80		
2	5	3	5	2	A	D	0	1	L	J	0	6	0	6	7	2	M	C	C	1	Hermina	DR

CONFORME EL CONSULTOR

FIRMA

ESQUEMA DE NUMERACION DE LOS CUADRANTES

4	1
3	2

DATOS A RELLENAR POR EL IGME

CONTROL	FECHA	OBSERVACIONES
LIBRETA DE CAMPO		
MUESTRAS. LABORATORIO		
CARTOGRAFIA		
ESTACIONES VISITADAS		

OBSERVACIONES:

EL SUPERVISOR DEL PROYECTO

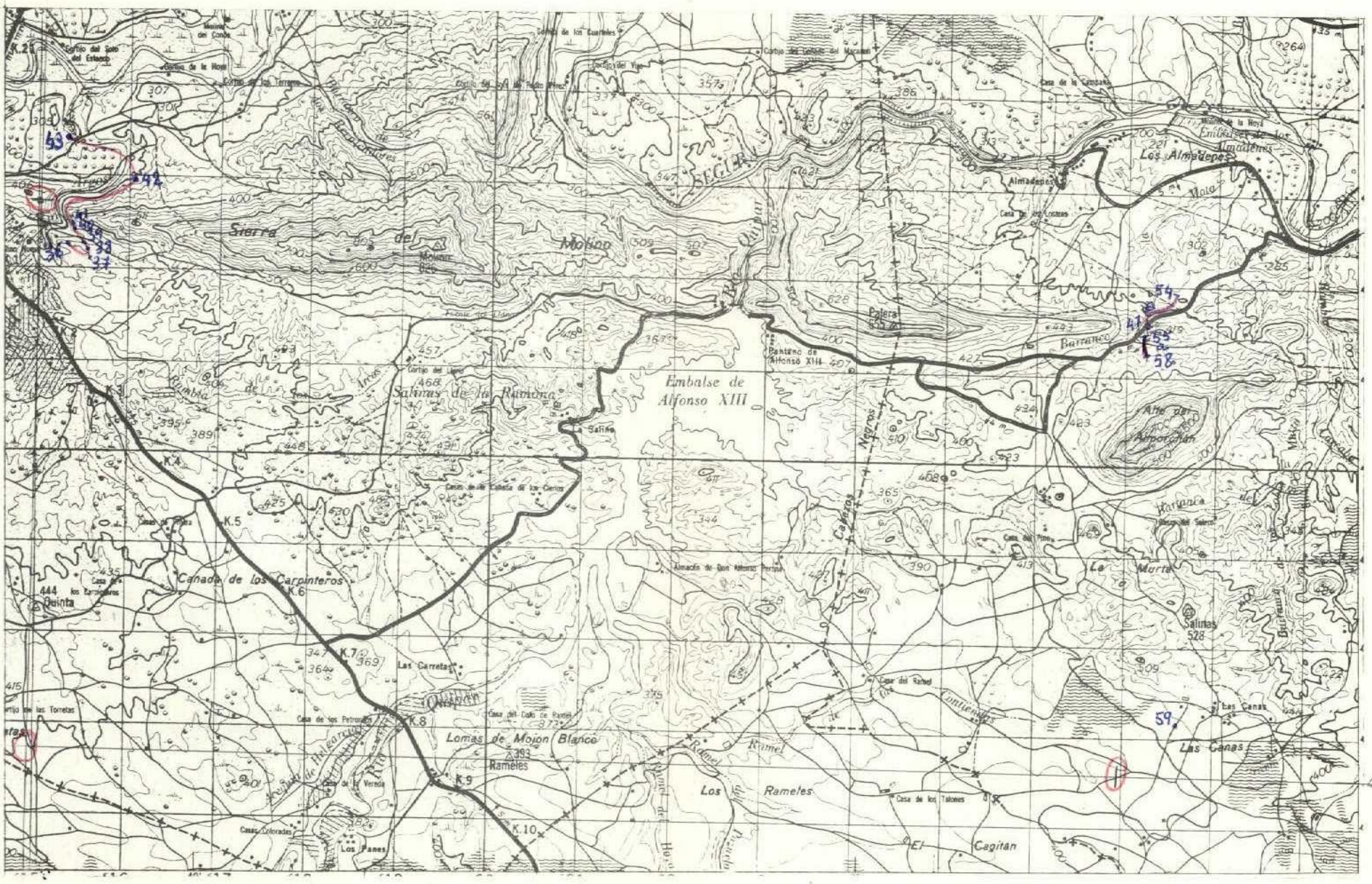

DATOS A RELLENAR POR EL CONSULTOR

| Con numeros | | | | | | | | | Con unos en caso afirmativo | | | | | | | | |

MC-101

MINISTERIO DE INDUSTRIA
DIRECCION GENERAL DE MINAS
INSTITUTO GEOLOGICO Y MINERO DE ESPAÑA

PLAN NACIONAL DE LA MINERIA. MAPA GEOLOGICO NACIONAL A ESCALA 1:50.000
MAGNA

FICHA DE CONTROL DEL TRABAJO DE CAMPO MCC1

Datos a rellenar por el Consultor											Datos a rellenar por el IGME											
Nº de la hoja 1:50.000				cuadrante	Consultor		Página		Especialista realiza la estación		RECIBIDO						REF CONTROL				PERFORADO	VERIFICADO
1	2	3	4	5	6	7	8	9	10	11	71	72	73	74	75	76	77	78	79	80		
2	5	3	5	2	A	D	0	1	G	M	0	4	0	7	7	2	M	C	C	1		

CONFORME EL CONSULTOR

FIRMA

ESQUEMA DE NUMERACION DE LOS CUADRANTES

4	1
3	2

89

DATOS A RELLENAR POR EL IGME

CONTROL	FECHA	OBSERVACIONES
LIBRETA DE CAMPO		
MUESTRAS. LABORATORIO		
CARTOGRAFIA		

ESTACIONES VISITADAS	

OBSERVACIONES:

EL SUPERVISOR DEL PROYECTO

MC01

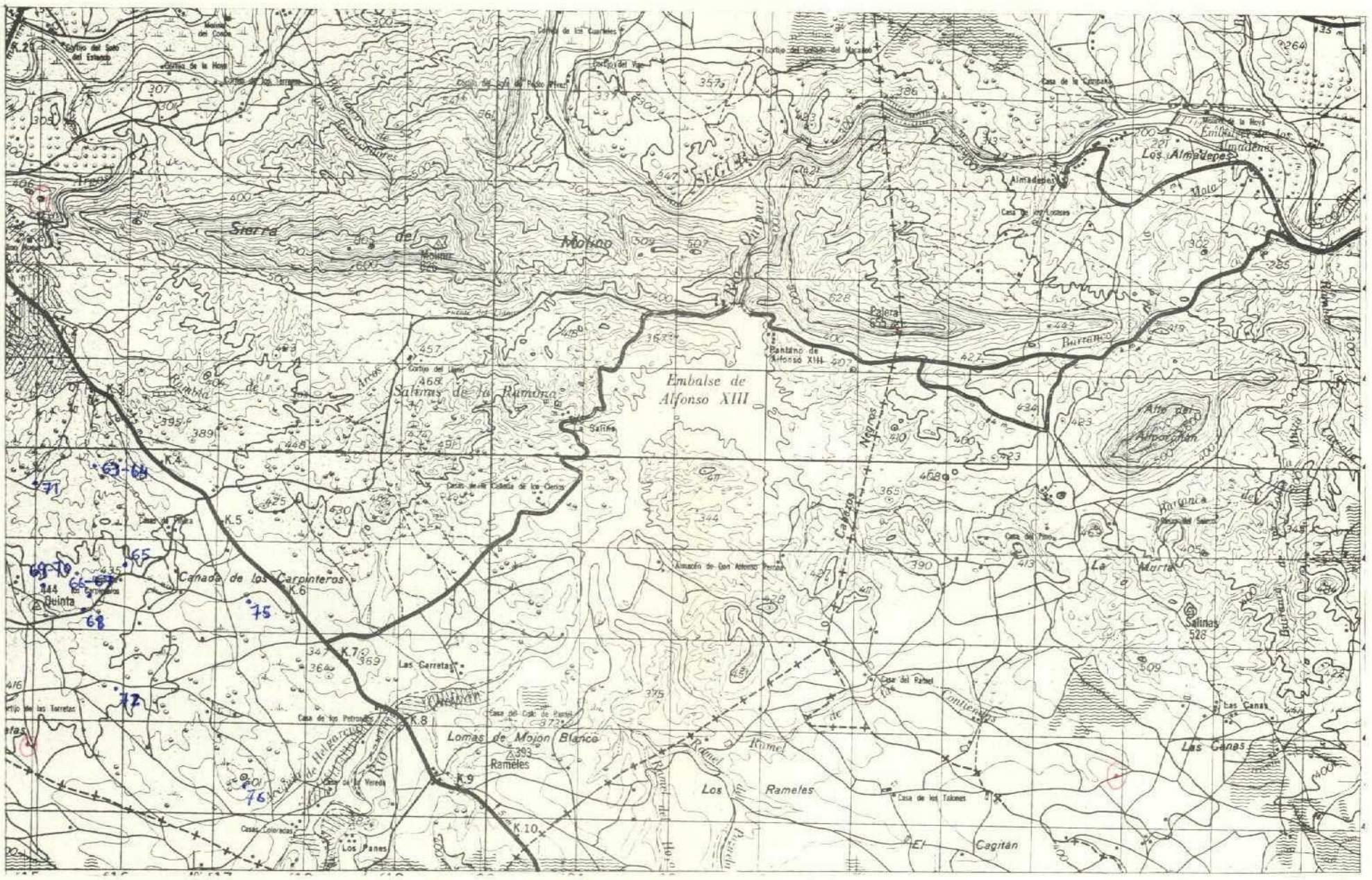
Sierra del Molino
Embalse de Alfonso XIII
Salinas de la Ramona
Canada de los Carpinteros
Quinta
Las Carretas
Lomas de Mojon Blanco
Rameles
Los Rameles
Casa de los Tokones
El Cagitán
Los Almadenes
Almadenes
Casa del Rahel
Las Canas
La Marta
Salinas
Casa de los Petronos
Casas Loreacas
Los Panes
Río Quipar
Río Mula
Río Rame
Cañada de Negros
Cortijo del Lobo
Cortijo del Coto del Estado
Molino de la Hoya
Casa de la Campana
Casa de los Cuarteles
Casa de la Cabeza de los Ciervos
Almacén de Don Alfonso Ferrer
Casa del Pino
Casa de la Vereda
Casa del Coto de Rameles
Casa de los Cruces
Pajera
Bancalino de Alfonso XIII
Alto del Alporchón
Barranco
Barranco del Sauce
Barranco de Contienda
Barranco de Helvarrosa
Barranco de Rame
Barranco de Rameles
Barranco de Los Panes
Barranco de Los Almadenes
Barranco de Los Almadenes
Barranco de Los Almaden

MC-102

MINISTERIO DE INDUSTRIA
DIRECCION GENERAL DE MINAS
INSTITUTO GEOLOGICO Y MINERO DE ESPAÑA

PLAN NACIONAL DE LA MINERIA. MAPA GEOLOGICO NACIONAL A ESCALA 1:50.000
MAGNA

FICHA DE CONTROL DEL TRABAJO DE CAMPO MCC1

Datos a rellenar por el Consultor											Datos a rellenar por el IGME											
Nº de la hoja 1:50.000				Cuadrante num	Consultor		Página		Especie realizada estación		RECIBIDO						REF CONTROL				PERFORADO	VERIFICADO
1	2	3	4	5	6	7	8	9	10	11	71	72	73	74	75	76	77	78	79	80		
2	5	3	5	3	A	D	0	1	L	J	0	6	0	6	7	2	M	C	C	1	Hermínia	

CONFORME EL CONSULTOR

FIRMA

ESQUEMA DE NUMERACION DE LOS CUADRANTES

4	1
3	2

DATOS A RELLENAR POR EL IGME

CONTROL	FECHA	OBSERVACIONES
LIBRETA DE CAMPO		
MUESTRAS. LABORATORIO		
CARTOGRAFIA		
ESTACIONES VISITADAS		

OBSERVACIONES:

EL SUPERVISOR DEL PROYECTO

MCC1

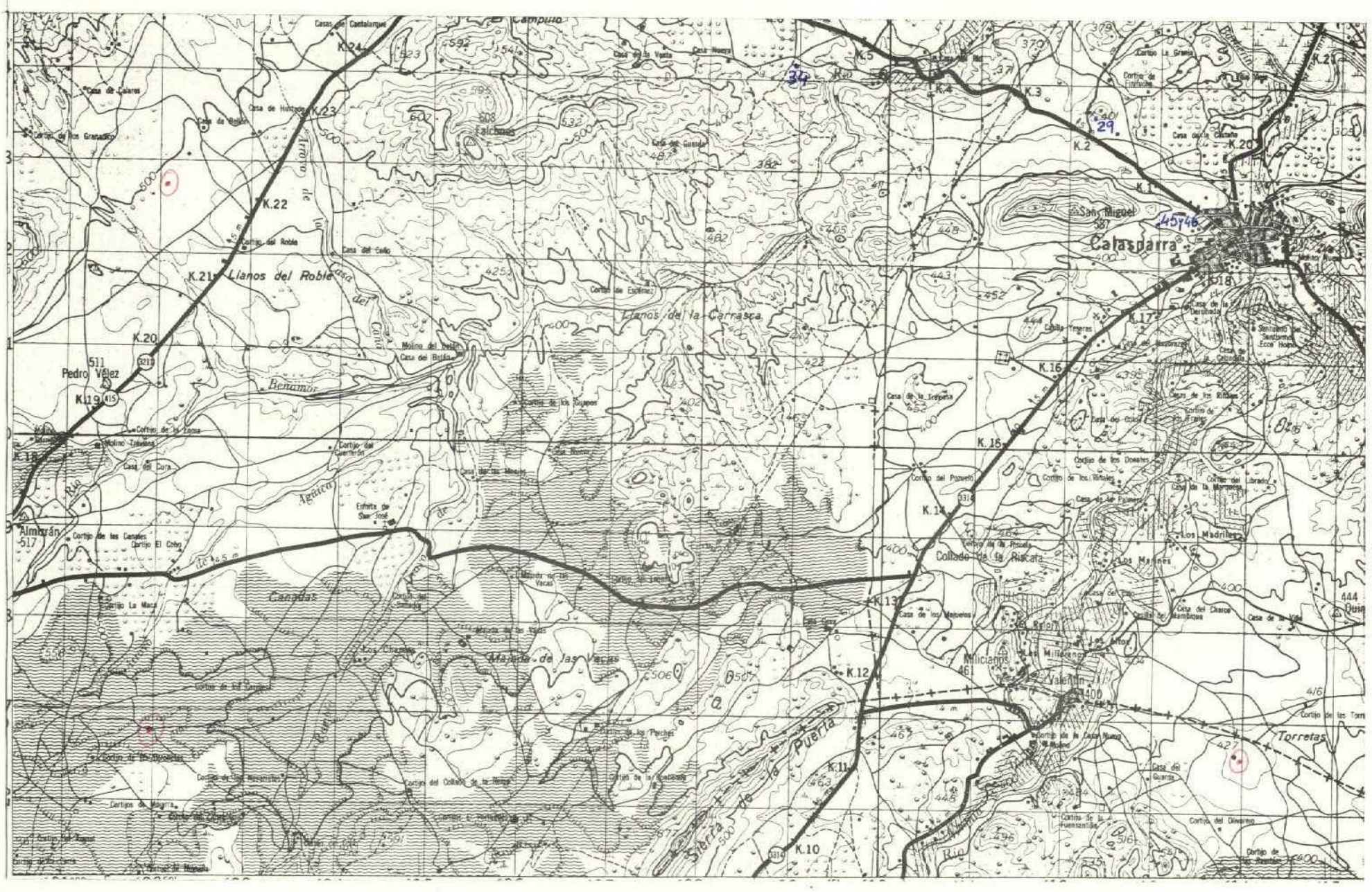

DATOS A RELLENAR POR EL CONSULTOR

Nº DE LA ESTACION (Con números)	FECHA (Con números) DIA	MES	AÑO	Medición: Rumbo	Buzamiento	Croquis	Fotografías	Petrografía (Muestras)	Micropal.	Micropale	Sediment.	Rayos X	Espec. masas	C14	Análisis quím.	Mineralog. (Puntos de interés)	Tectónico	Paleontol.	Estratigraf.	Litológico	Paleogeog.	Hidrogeol.	Económico	Form. incoerente	Plutónico (Tipo de terreno)	Metamorf.	Sediment.	Volcánico
12 13 14 15	16 17	18 19	20 21	22	23	24	25	26	27	28	29	30	31	32	33	34	35	36	37	38	39	40	41	42	43	44	45	46
0029	06	05	72					1								1	1			1	1		1					1
0034	06	05	72							1									1									
0045	19	05	72							1									1									
0046	19	05	72							1									1									

DATOS A RELLENAR POR EL CONSULTOR

Nº DE LA ESTACION (Con números)	FECHA (Con números) DIA	MES	AÑO	Medición: Rumbo	Buzamiento	Croquis	Fotografías	Petrografía (Muestras)	Micropal.	Micropale	Sediment.	Rayos X	Espec. masas	C14	Análisis quím.	Mineralog. (Puntos de interés)	Tectónico	Paleontol.	Estratigraf.	Litológico	Paleogeog.	Hidrogeol.	Económico	Form. incoerente	Plutónico (Tipo de terreno)	Metamorf.	Sediment.	Volcánico
12 13 14 15	16 17	18 19	20 21	22	23	24	25	26	27	28	29	30	31	32	33	34	35	36	37	38	39	40	41	42	43	44	45	46

EL CONSULTOR DEBERA MARCAR SOBRE EL MAPA LAS ESTACIONES CON SU NUMERO DE REFERENCIA (EN AZUL) Y LOS CORTES REALIZADOS SOBRE EL TERRENO (EN ROJO)

PARA UN CONTROL CORRECTO DE LA MARCHA DEL TRABAJO DE CAMPO EL CONSULTOR DEBERA ENVIAR LOS DIAS 1 Y 15 DE CADA MES ESTAS HOJAS AL INSTITUTO GEOLOGICO Y MINERO DE ESPAÑA (DIVISION DE GEOLOGIA. C/ RIOS ROSAS, 23 – MADRID-3

MC-103

MINISTERIO DE INDUSTRIA
DIRECCION GENERAL DE MINAS
INSTITUTO GEOLOGICO Y MINERO DE ESPAÑA

PLAN NACIONAL DE LA MINERIA. MAPA GEOLOGICO NACIONAL A ESCALA 1:50.000
MAGNA

FICHA DE CONTROL DEL TRABAJO DE CAMPO MCC1

Datos a rellenar por el Consultor											Datos a rellenar por el IGME											
Nº de la hoja 1:50.000				cuadrante	Consultor		Página		Especialista realiza estación		RECIBIDO						REF CONTROL				PERFORADO	VERIFICADO
1	2	3	4	5	6	7	8	9	10	11	71	72	73	74	75	76	77	78	79	80		
2	5	3	5	3	A	D	0	2	G	M	0	6	0	6	7	2	M	C	C	1	Hermina	pe

CONFORME EL CONSULTOR

FIRMA

ESQUEMA DE NUMERACION DE LOS CUADRANTES

4	1
3	2

DATOS A RELLENAR POR EL IGME

CONTROL	FECHA	OBSERVACIONES
LIBRETA DE CAMPO		
MUESTRAS. LABORATORIO		
CARTOGRAFIA		
ESTACIONES VISITADAS		

OBSERVACIONES:

EL SUPERVISOR DEL PROYECTO

MCC1

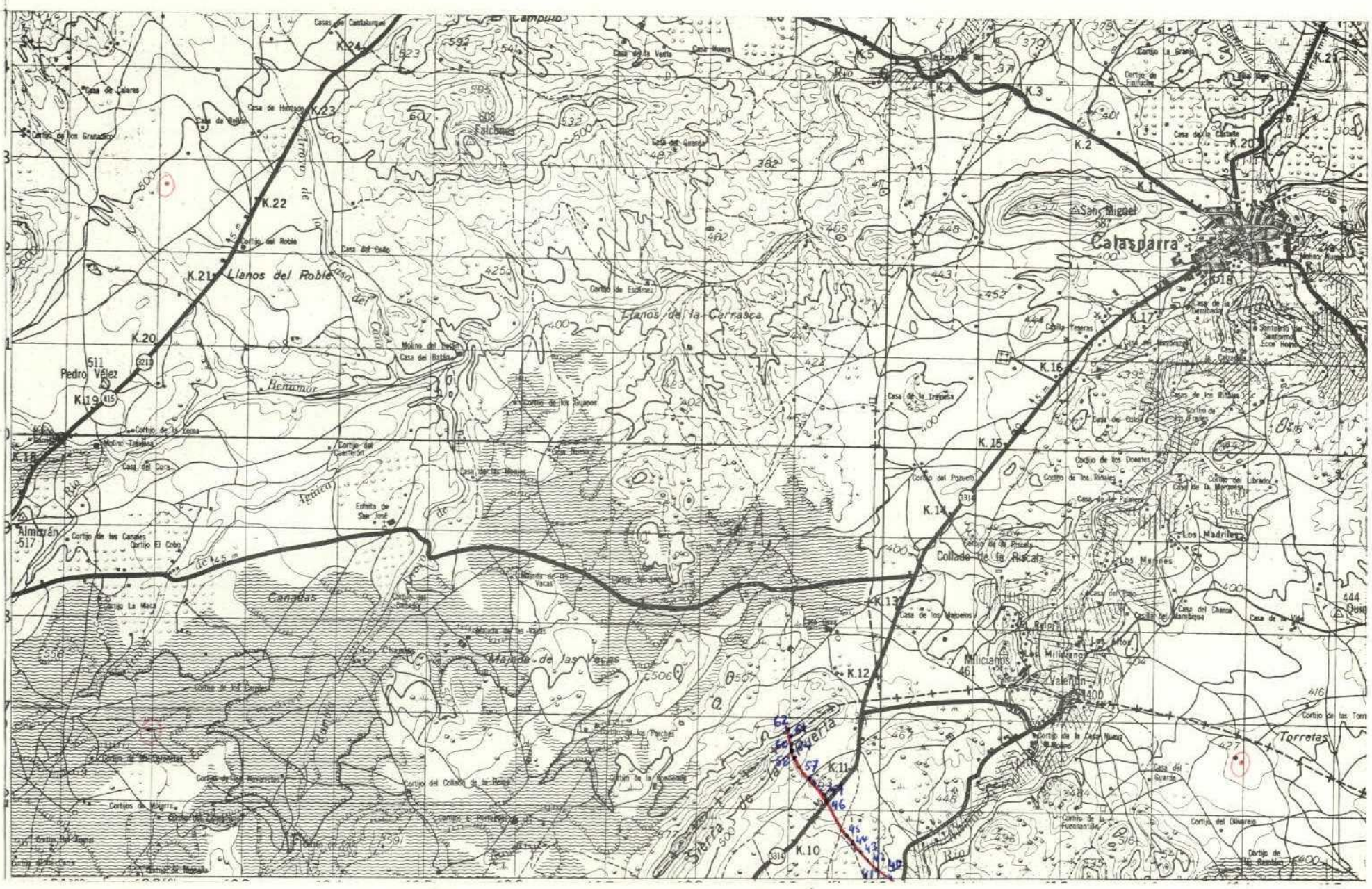
Calasparra
Llanos del Roble
Llanos de la Carrasca
Pedro Vélez
Almorán
Collado de la Riscata
Torretas
Sierra de la Averia
Canadas
Falcones
San Miguel
Millicanos
Valerón
Los Madriles
Los Mayones
Casa del Guarda
Casa de la Cruz
Casa de Calares
Casa de Hurtado
Casa del Cello
Casa del Cura
Casa de los Mayones
Casa de los Rifales
Casa de la Inglesia
Casa del Coto
Casa de la Cruz
Casa del Chaparro
Casa de la Vega
Casa Nueva
Casa de la Cruz Nueva
Casa de la Fuensantilla
Casa de la Cruz Blanca
Casa de la Cruz Roja
Casa de la Cruz Verde
Casa de la Cruz Negra

MC-104

MINISTERIO DE INDUSTRIA
DIRECCION GENERAL DE MINAS
INSTITUTO GEOLOGICO Y MINERO DE ESPAÑA

PLAN NACIONAL DE LA MINERIA. MAPA GEOLOGICO NACIONAL A ESCALA 1:50.000
MAGNA

FICHA DE CONTROL DEL TRABAJO DE CAMPO MCC1

Datos a rellenar por el Consultor											Datos a rellenar por el IGME												
Nº de la hoja 1:50.000				Cuadrante	Consultor		Página		Especialista estación		RECIBIDO						REF CONTROL				PERFORADO	VERIFICADO	
1	2	3	4	5	6	7	8	9	10	11	71	72	73	74	75	76	77	78	79	80			
2	5	3	5	3	A	D	0	3	6	M	0	4	0	7	7	2	M	C	C	1			

CONFORME EL CONSULTOR

FIRMA

ESQUEMA DE NUMERACION DE LOS CUADRANTES

4	1
3	2

90

DATOS A RELLENAR POR EL IGME

CONTROL	FECHA	OBSERVACIONES
LIBRETA DE CAMPO		
MUESTRAS. LABORATORIO		
CARTOGRAFIA		

ESTACIONES VISITADAS	

OBSERVACIONES:

EL SUPERVISOR DEL PROYECTO

MCC1

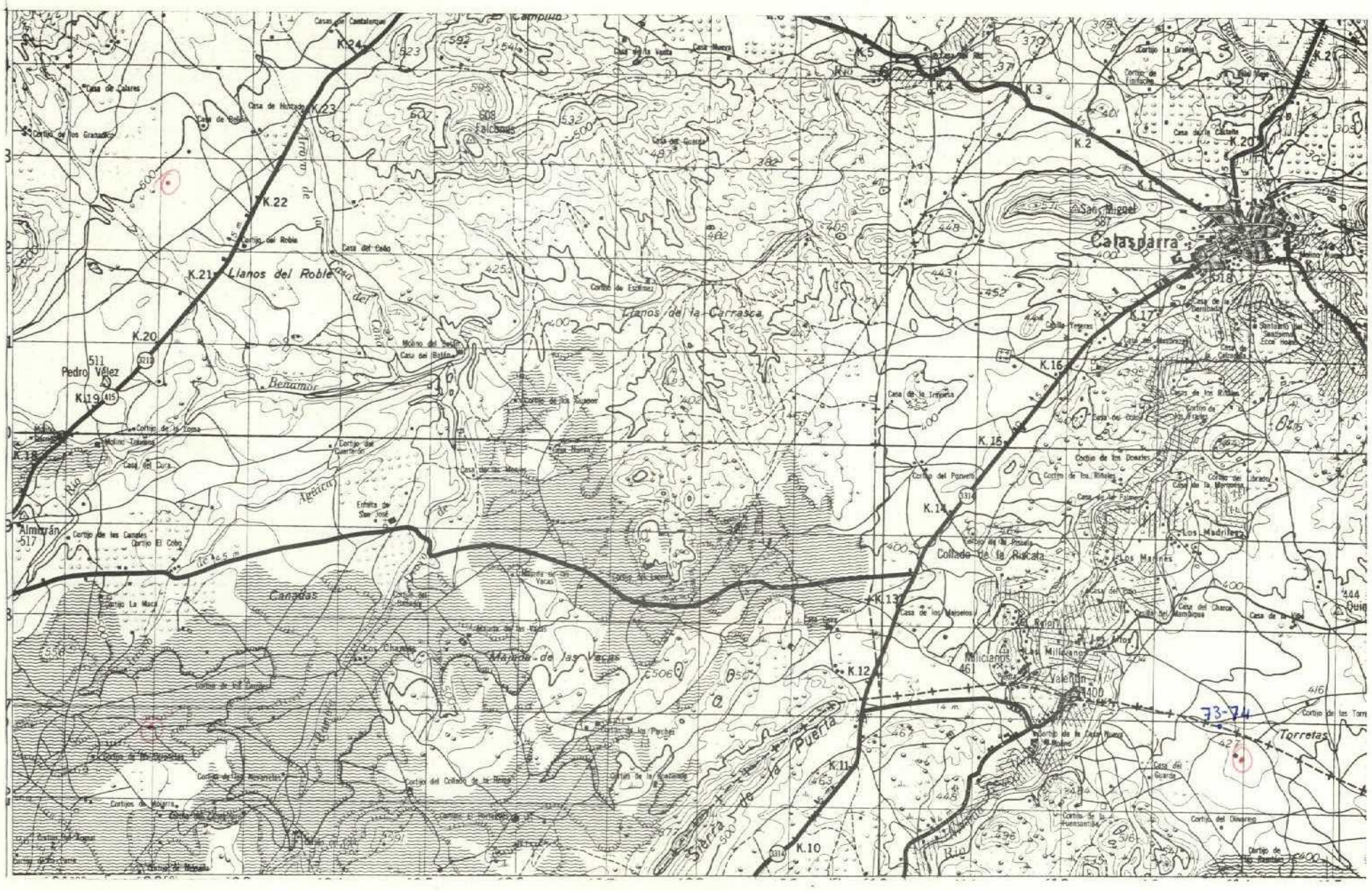

DATOS A RELLENAR POR EL CONSULTOR

Con números — Con unos en caso afirmativo

Nº DE LA ESTACION	FECHA DIA	FECHA MES	FECHA AÑO	Medición: Rumbo	Buzamiento	Cropiais	Fotografías	Muestras: Petrografía	Macropal	Micropale	Sediment	Rayos X	Espec. masa	C14	Análisis químico	Puntos de interés: Mineralog.	Tectónico	Paleontolog.	Estratigraf.	Litológico	Paleogeog.	Hidrogeol.	Económico	Form. incoeriz.	Tipo de terreno: Plutónico	Metamórf.	Sediment.	Volcánico
73	24	06	72								1																1	
74	24	06	72								1																1	

DATOS A RELLENAR POR EL CONSULTOR

Con números — Con unos en caso afirmativo

Nº DE LA ESTACION	FECHA DIA	FECHA MES	FECHA AÑO	Medición: Rumbo	Buzamiento	Cropiais	Fotografías	Muestras: Petrografía	Macropal	Micropale	Sediment	Rayos X	Espec. masa	C14	Análisis químico	Puntos de interés: Mineralog.	Tectónico	Paleontolog.	Estratigraf.	Litológico	Paleogeog.	Hidrogeol.	Económico	Form. incoeriz.	Tipo de terreno: Plutónico	Metamórf.	Sediment.	Volcánico

EL CONSULTOR DEBERA MARCAR SOBRE EL MAPA, LAS ESTACIONES CON SU NUMERO DE REFERENCIA (EN AZUL) Y LOS CORTES REALIZADOS SOBRE EL TERRENO (EN ROJO).

PARA UN CONTROL CORRECTO DE LA MARCHA DEL TRABAJO DE CAMPO EL CONSULTOR DEBERA ENVIAR LOS DIAS 1 Y 15 DE CADA MES ESTAS HOJAS AL INSTITUTO GEOLOGICO Y MINERO DE ESPAÑA (DIVISION DE GEOLOGIA, C/ RIOS ROSAS 23 – MADRID-3.

MC - 105

MINISTERIO DE INDUSTRIA
DIRECCION GENERAL DE MINAS
INSTITUTO GEOLOGICO Y MINERO DE ESPAÑA

PLAN NACIONAL DE LA MINERIA. MAPA GEOLOGICO NACIONAL A ESCALA 1:50.000
MAGNA

FICHA DE CONTROL DEL TRABAJO DE CAMPO MCC1

Datos a rellenar por el Consultor											Datos a rellenar por el IGME											
Nº de la hoja 1:50.000				Cuadrante	Consultor		Página		Especificar la estación		RECIBIDO						REF CONTROL				PERFORADO	VERIFICADO
1	2	3	4	5	6	7	8	9	10	11	71	72	73	74	75	76	77	78	79	80		
2	5	3	5	4	A	D	0	2	L	J	0	6	0	6	7	2	M	C	C	1	Hermuria	DR

CONFORME EL CONSULTOR

FIRMA

ESQUEMA DE NUMERACION DE LOS CUADRANTES

4	1
3	2

DATOS A RELLENAR POR EL IGME

CONTROL	FECHA	OBSERVACIONES
LIBRETA DE CAMPO		
MUESTRAS. LABORATORIO		
CARTOGRAFIA		

ESTACIONES VISITADAS	

OBSERVACIONES:

EL SUPERVISOR DEL PROYECTO

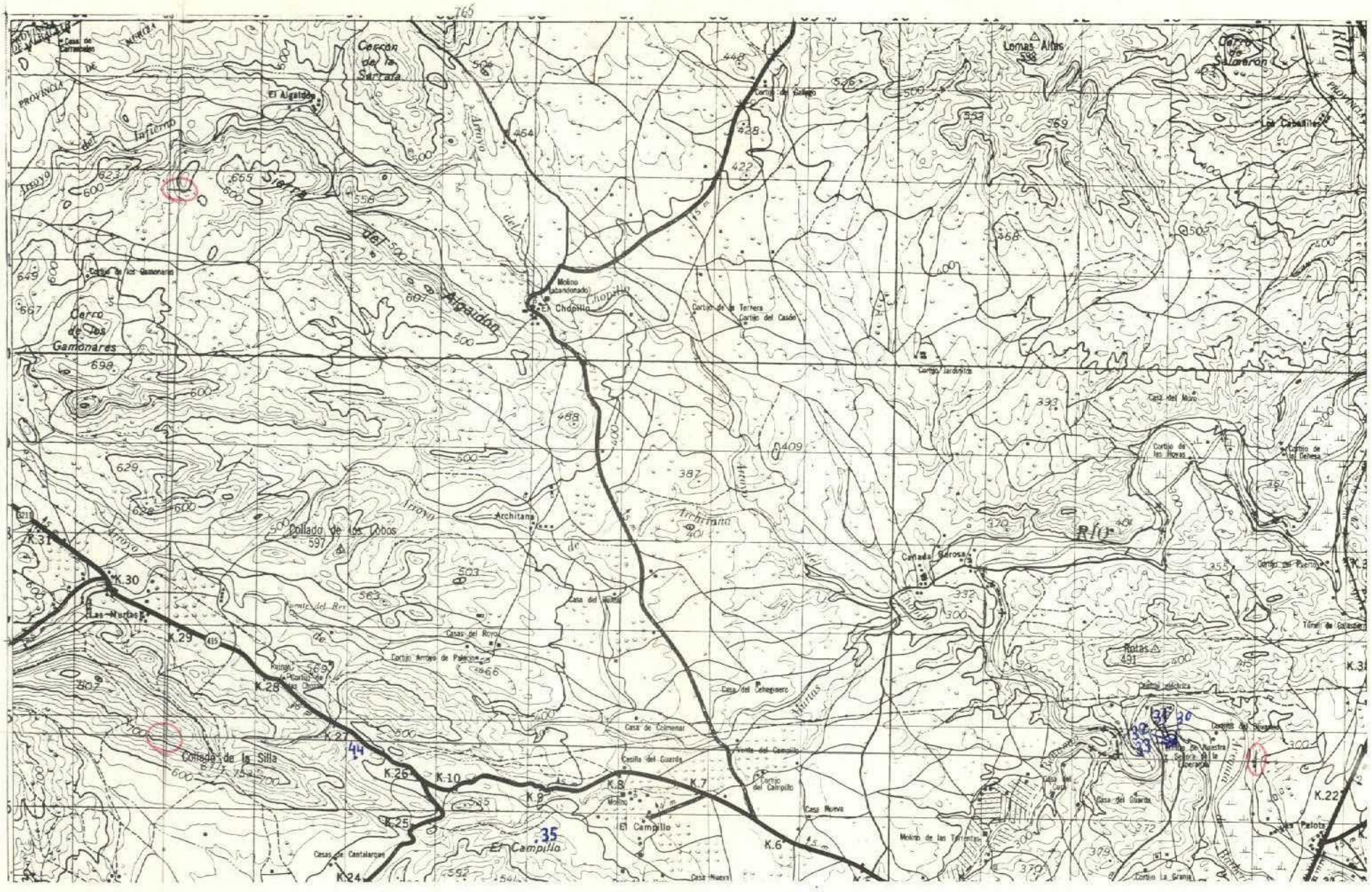
Cerron de la Sarcala
El Algaidon
Lomas Altas
Cerro de Salcedon
Los Caballos
Sierra del Algaidon
Molino (abandonado)
Chopillo
Cortijo de la Ternera
Cortijo del Casón
Cortijo Jardinillo
Casa del Moro
Cortijo de las Hoyas
Cortijo de la Dehesa
Cerro de los Gamonares
Collado de los Cobos
Architana
Cañada Sarosa
Casas del Royal
Cortijo Arroyo de Palencia
Casa del Cehegiero
Casa de Colmenar
Casilla del Guarda
Venta del Campillo
Cortijo del Campillo
Casa Nueva
El Campillo
Molino de las Tarentas
Casa del Guarda
Cortijo La Granja
Cortijo de Nuestra Señora de la Cabeza
Rotas
Las Murtas
Cortijo de Ace Gamonares
Casas de Cantalargas
Casa de Carrascalejo
Casa del Cura
Casa del Guarda
Cortijo del Guarda
Cortijo del Puente
Casa del Molino
Casas del Molino
Puente del Rey
Puente de Las Chozas
Casa del Molino
Casa del Molino
Casa del Molino

MC-106

MINISTERIO DE INDUSTRIA
DIRECCION GENERAL DE MINAS
INSTITUTO GEOLOGICO Y MINERO DE ESPAÑA

PLAN NACIONAL DE LA MINERIA. MAPA GEOLOGICO NACIONAL A ESCALA 1:50.000
MAGNA

FICHA DE CONTROL DEL TRABAJO DE CAMPO MCC1

Datos a rellenar por el Consultor											Datos a rellenar por el IGME											
Nº de la hoja 1:50.000				Cuadrante (en hoja)	Consultor		Página		Especialista realizador		RECIBIDO						REF CONTROL				PERFORADO	VERIFICADO
1	2	3	4	5	6	7	8	9	10	11	71	72	73	74	75	76	77	78	79	80		
2	5	3	5	4	A	D	0	1	L	J	1	7	0	6	7	2	M	C	C	1		

CONFORME EL CONSULTOR

FIRMA

ESQUEMA DE NUMERACION DE LOS CUADRANTES

4	1
3	2

DATOS A RELLENAR POR EL IGME

CONTROL	FECHA	OBSERVACIONES
LIBRETA DE CAMPO		
MUESTRAS. LABORATORIO		
CARTOGRAFIA		

ESTACIONES VISITADAS	

OBSERVACIONES:

EL SUPERVISOR DEL PROYECTO

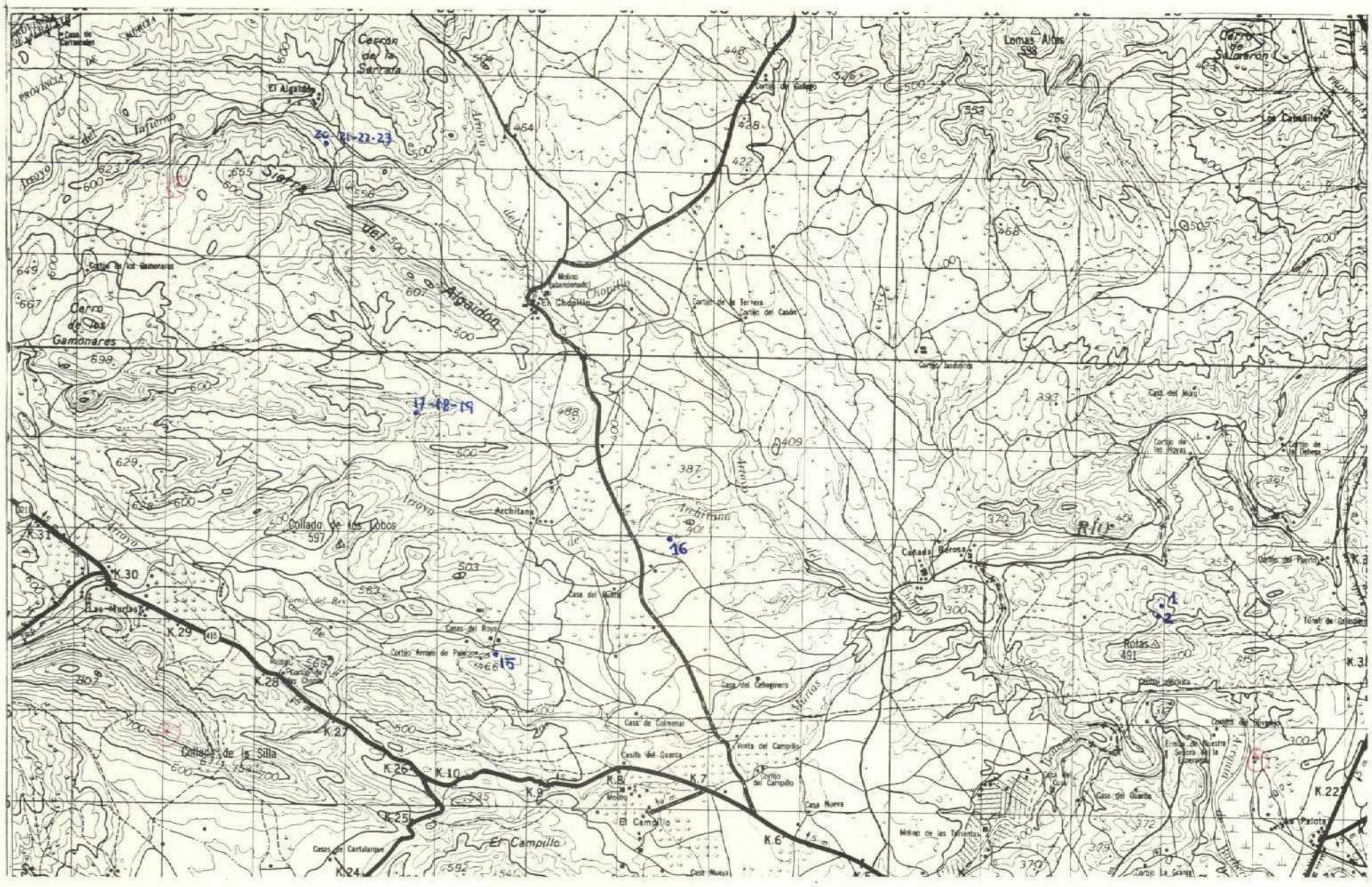

DATOS A RELLENAR POR EL CONSULTOR

Nº DE LA ESTACION (12–15)	FECHA DIA (16–17)	FECHA MES (18–19)	FECHA AÑO (20–21)	Medición: Rumbo (22)	Medición: Buzamient. (23)	Medición: Croquis (24)	Medición: Fotografías (25)	Muestras: Petrografía (26)	Muestras: Macroscóp. (27)	Muestras: Micropaleo. (28)	Muestras: Sediment. (29)	Muestras: Rayos X (30)	Muestras: Espec. masas (31)	Muestras: C14 (32)	Muestras: Análisis quím. (33)	Puntos de interés: Mineralóg. (34)	Puntos de interés: Tectónico (35)	Puntos de interés: Paleontológ. (36)	Puntos de interés: Estratigraf. (37)	Puntos de interés: Litológico (38)	Puntos de interés: Paleogeog. (39)	Puntos de interés: Hidrogeol. (40)	Puntos de interés: Económico (41)	Puntos de interés: Form. recientes (42)	Tipo de terreno: Plutónico (43)	Tipo de terreno: Metamorf. (44)	Tipo de terreno: Sedimentr. (45)	Tipo de terreno: Volcánico (46)
1	15	04	72	1	1					1																		1
2	15	04	72							1																		1
15	17	04	72							1																		1
16	17	04	72							1																		1
17	17	04	72	1	1					1									1	1								1
18	17	04	72							1																		1
19	17	04	72							1																		1
20	18	04	72			1				1									1	1								1
21	18	04	72							1																		1
22	18	04	72							1																		1
23	18	04	72							1																		1

DATOS A RELLENAR POR EL CONSULTOR

Nº DE LA ESTACION (12–15)	FECHA DIA (16–17)	FECHA MES (18–19)	FECHA AÑO (20–21)	Medición: Rumbo (22)	Medición: Buzamient. (23)	Medición: Croquis (24)	Medición: Fotografías (25)	Muestras: Petrografía (26)	Muestras: Macroscóp. (27)	Muestras: Micropaleo. (28)	Muestras: Sediment. (29)	Muestras: Rayos X (30)	Muestras: Espec. masas (31)	Muestras: C14 (32)	Muestras: Análisis quím. (33)	Puntos de interés: Mineralóg. (34)	Puntos de interés: Tectónico (35)	Puntos de interés: Paleontológ. (36)	Puntos de interés: Estratigraf. (37)	Puntos de interés: Litológico (38)	Puntos de interés: Paleogeog. (39)	Puntos de interés: Hidrogeol. (40)	Puntos de interés: Económico (41)	Puntos de interés: Form. recientes (42)	Tipo de terreno: Plutónico (43)	Tipo de terreno: Metamorf. (44)	Tipo de terreno: Sedimentr. (45)	Tipo de terreno: Volcánico (46)

EL CONSULTOR DEBERA MARCAR SOBRE EL MAPA, LAS ESTACIONES CON SU NUMERO DE REFERENCIA (EN AZUL) Y LOS CORTES REALIZADOS SOBRE EL TERRENO (EN ROJO)

PARA UN CONTROL CORRECTO DE LA MARCHA DEL TRABAJO DE CAMPO EL CONSULTOR DEBERA ENVIAR LOS DIAS 1 Y 15 DE CADA MES ESTAS HOJAS AL INSTITUTO GEOLOGICO Y MINERO DE ESPAÑA. DIVISION DE GEOLOGIA. C/ RIOS ROSAS, 23 – MADRID-3.

MC -107

MINISTERIO DE INDUSTRIA
DIRECCION GENERAL DE MINAS
INSTITUTO GEOLOGICO Y MINERO DE ESPAÑA

PLAN NACIONAL DE LA MINERIA. MAPA GEOLOGICO NACIONAL A ESCALA 1:50.000
MAGNA

FICHA DE CONTROL DEL TRABAJO DE CAMPO MCC1

Datos a rellenar por el Consultor											Datos a rellenar por el IGME														
Nº de la hoja 1:50.000				Cuadrante consult.	Consultor		Página		Especie realiz. la estación		RECIBIDO						REF CONTROL				PERFORADO	VERIFICADO
1	2	3	4	5	6	7	8	9	10	11	71	72	73	74	75	76	77	78	79	80		
2	5	3	5	3	A	D	0	1	G	M	1	7	0	5	7	2	M	C	C	1	DRATCLI	

CONFORME EL CONSULTOR

FIRMA

ESQUEMA DE NUMERACION DE LOS CUADRANTES

4	1
3	2

DATOS A RELLENAR POR EL IGME

CONTROL	FECHA	OBSERVACIONES
LIBRETA DE CAMPO		
MUESTRAS. LABORATORIO		
CARTOGRAFIA		
ESTACIONES VISITADAS		

OBSERVACIONES:

EL SUPERVISOR DEL PROYECTO

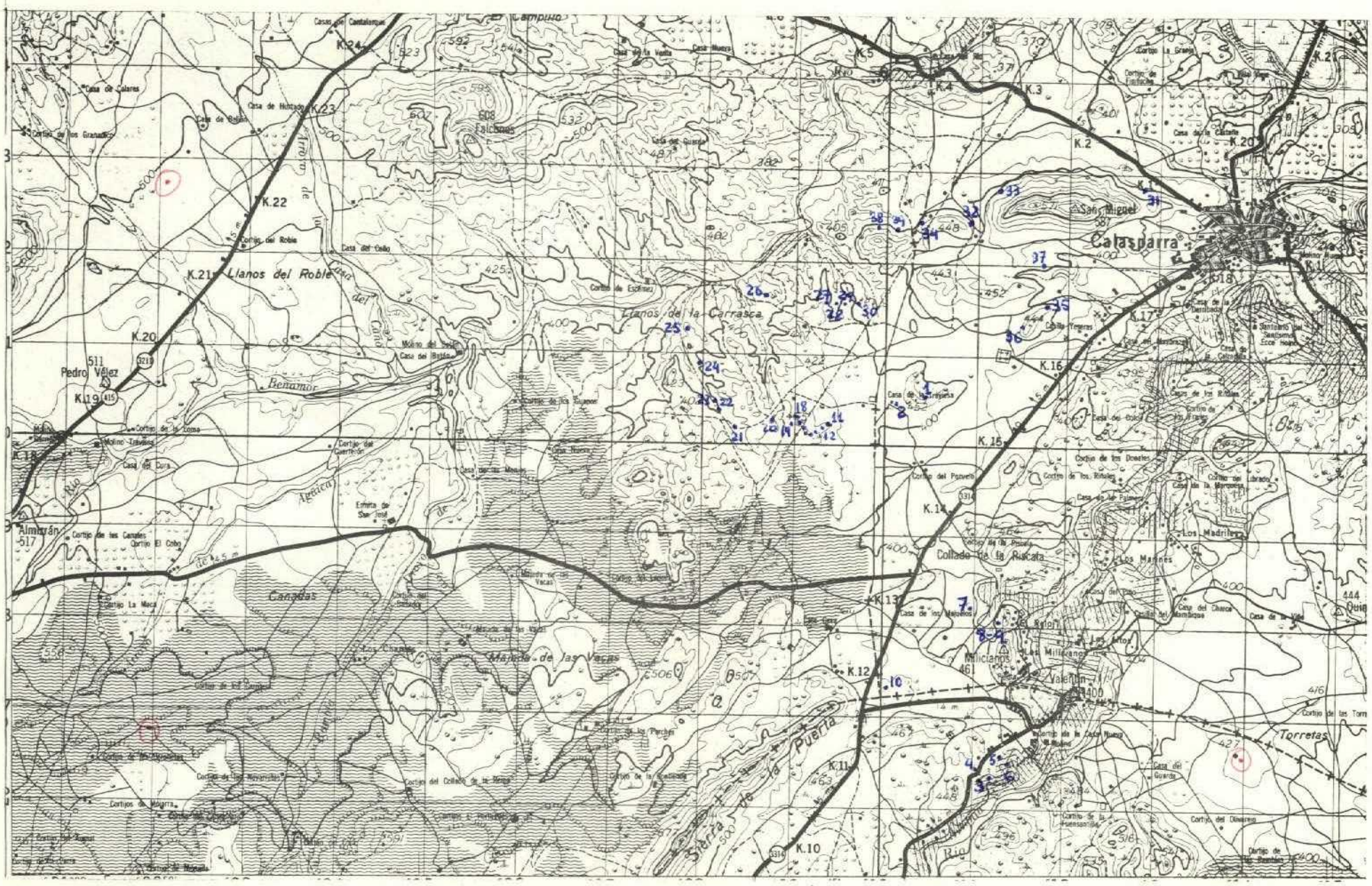

DATOS A RELLENAR POR EL CONSULTOR

Nº DE LA ESTACION (Con números)	FECHA DIA	FECHA MES	FECHA AÑO	Medición: Rumbo	Medición: Buzamiento	Medición: Croquis	Medición: Fotografías	Muestras: Petrografía	Muestras: Macropale.	Muestras: Sediment.	Muestras: Rayos X	Muestras: Espec. masas	Muestras: C14	Muestras: Análisis quím.	Puntos de interés: Mineralog.	Puntos de interés: Tectónico	Puntos de interés: Paleontolg.	Puntos de interés: Estratigráf.	Puntos de interés: Litológico	Puntos de interés: Paleogeog.	Puntos de interés: Hidrogeol.	Puntos de interés: Economico	Puntos de interés: Fotim. recente	Tipo de terreno: Plutónico	Tipo de terreno: Metamórf.	Tipo de terreno: Sediment.	Tipo de terreno: Volcánico
1	1	5	0 4 7 2						1									1	1							1	
2	1	5	0 4 7 2						1																	1	
3	1	6	0 4 7 2						1																	1	
4	1	6	0 4 7 2						1																	1	
5	1	6	0 4 7 2						1																	1	
6	1	6	0 4 7 2						1																	1	
7	1	6	0 4 7 2						1																	1	
8	1	6	0 4 7 2						1																	1	
9	1	6	0 4 7 2						1																	1	
10	1	6	0 4 7 2						1																	1	
11	1	9	0 4 7 2						1									1	1							1	
12	1	9	0 4 7 2						1																	1	
13	1	9	0 4 7 2						1																	1	
14	1	9	0 4 7 2						1																	1	
15	1	9	0 4 7 2	1	1				1																	1	
16	1	9	0 4 7 2						1																	1	
17	1	9	0 4 7 2						1																	1	
18	1	9	0 4 7 2						1																	1	
19	1	9	0 4 7 2						1																	1	
20	1	9	0 4 7 2						1																	1	
21	1	9	0 4 7 2						1																	1	
22	1	9	0 4 7 2			1			1							1		1	1							1	
23	1	9	0 4 7 2						1							1			1							1	
24	1	9	0 4 7 2					1																		1	
25	1	9	0 4 7 2						1																	1	
26	1	9	0 4 7 2					1																		1	
27	1	9	0 4 7 2			1			1							1										1	
28	1	9	0 4 7 2						1									1	1							1	
29	1	9	0 4 7 2						1									1	1							1	
30	1	9	0 4 7 2						1																	1	
31	2	1	0 4 7 2						1																	1	
32	2	1	0 4 7 2						1							1			1							1	
33	2	1	0 4 7 2						1																	1	
34	2	1	0 4 7 2						1																	1	
35	2	3	0 4 7 2						1																	1	

DATOS A RELLENAR POR EL CONSULTOR

Nº DE LA ESTACION (Con números)	FECHA DIA	FECHA MES	FECHA AÑO	Medición: Rumbo	Medición: Buzamiento	Medición: Croquis	Medición: Fotografías	Muestras: Petrografía	Muestras: Macropale.	Muestras: Sediment.	Muestras: Rayos X	Muestras: Espec. masas	Muestras: C14	Muestras: Análisis quím.	Puntos de interés: Mineralog.	Puntos de interés: Tectónico	Puntos de interés: Paleontolg.	Puntos de interés: Estratigráf.	Puntos de interés: Litológico	Puntos de interés: Paleogeog.	Puntos de interés: Hidrogeol.	Puntos de interés: Economico	Puntos de interés: Fotim. recente	Tipo de terreno: Plutónico	Tipo de terreno: Metamórf.	Tipo de terreno: Sediment.	Tipo de terreno: Volcánico
36	2	3	0 4 7 2					1																		1	
37	2	3	0 4 7 2						1																	1	
38	2	3	0 4 7 2						1																	1	
39	2	3	0 4 7 2	1	1				1																	1	

39

EL CONSULTOR DEBERA MARCAR SOBRE EL MAPA, LAS ESTACIONES CON SU NUMERO DE REFERENCIA (EN AZUL) Y LOS CORTES REALIZADOS SOBRE EL TERRENO (EN ROJO)

PARA UN CONTROL CORRECTO DE LA MARCHA DEL TRABAJO DE CAMPO EL CONSULTOR DEBERA ENVIAR LOS DIAS 1 Y 15 DE CADA MES ESTAS HOJAS AL INSTITUTO GEOLOGICO Y MINERO DE ESPAÑA DIVISION DE GEOLOGIA. C/ RIOS ROSAS, 23 –MADRID-3