Nº HOJA: 23-35 NOMBRE: YETAS PROVINCIA: (ALBACETE)

GRUPO DE TRABAJO: GT (GEOTEHIC)

AUTOR: HR (ELIAS HERNANDEZ RODRIGUEZ)

NOMBRE LOCAL PUNTA SABINAR / CORTIJO QUIJANO Nº 1

COORDENADAS: X = 716.656 y = 409.600 Z = 1310 X = 715.850 y = 407.450 Z = 1480

Fecha: OCTUBRE 1.978

1	2	3	4	5	6	7	8	9	10		11		12	
POTENCIA	ESTRATIFICACION	ESTRUCTURAS SEDIMENTARIAS PRIMARIAS	SITUACION DE LAS MUESTRAS	REPRESENTACION GRAFICA DE LA SUCESION LITOLOGICA	DESCRIPCION Y OBSERVACIONES DE CAMPO	DIAGRAMA TEXTURAL RELACION DE CONSTITUYENTES	ANALISIS CUANTITATIVO DE CARBONATOS	ANALISIS CUANTITATIVO DE TERRIGENOS	PALEONTOLOGIA		CUADRO SEDIMEN.		CRONOESTRATIGRAFIA	
				ESCALA: 1/1.000		Granos - Dep.Quimicos-Arcilla	COMPLEXOMETRIA: CO_3 Ca ——— $(CO_3)_2$ Ca Mg – – – – 0 10 20 30 40 50 60 70 80 90 1	ARENA ..... LIMO – – – – ARCILLA ——— 0 10 20 30 40 50 60 70 80 90 1	SIMBOLOS	DESCRIPCION	BATIM. 20 40 100 200	AMBIENTE	PISO O EDAD	SERIE
82			191 184	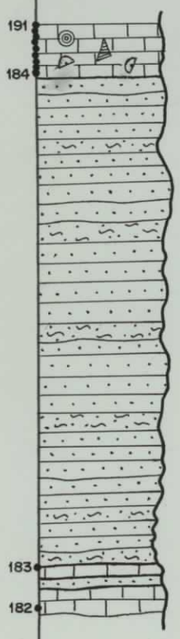	Caliza bioclástica con macrofauna					HETEROSTEGINA, BRIOZOOS, EQUINODERMOS, AMPHISTEGINA, LITHOTHAMNIUM, BOLIVINA, TEXTULARIDOS, GLOBIGERINOIDES, ELPHIDIUM, ŒPONIDES, GLOBOROTALIAS, MELOBESIAS, CIBICIDES, ORBULINA ? ESPICULAS, GLOBOQUADRINA,			MIOCENO MEDIO	NEOGENO
					Formación de areniscas amarillentas y blanquecinas en capas macivas y potentes que intercalan niveles de margas muy arenosas								MIOCENO MEDIO	
1 0,5 0			183 182		Caliza blanca con abundante fauna Arenisca de grano fino, oquerosa Caliza clara arenosa y oquerosa					EQUINODERMOS ?				

Nº HOJA: 23-35 NOMBRE: YETAS PROVINCIA: (ALBACETE)

GRUPO DE TRABAJO: GT (GEOTEHIC)

AUTOR: HR (ELIAS HERNANDEZ RODRIGUEZ)

NOMBRE LOCAL FUENTE LAGOS Nº 2

COORDENADAS:

X = 717.150	X = 716.250
y = 409.000	y = 407.150
Z = 1.240	Z = 1.460

Fecha: OCTUBRE 1.978

1	2	3	4	5	6	7	8	9	10		11		12	
POTENCIA	ESTRATIFICACION	ESTRUCTURAS SEDIMENTARIAS PRIMARIAS	SITUACION DE LAS MUESTRAS	REPRESENTACION GRAFICA DE LA SUCESION LITOLOGICA	DESCRIPCION Y OBSERVACIONES DE CAMPO	DIAGRAMA TEXTURAL RELACION DE CONSTITUYENTES	ANALISIS CUANTITATIVO DE CARBONATOS	ANALISIS CUANTITATIVO DE TERRIGENOS	PALEONTOLOGIA		CUADRO SEDIMEN.		CRONOESTRATIGRAFIA	
				ESCALA: 1/1.000		Granos - Dep.Quimicos-Arcilla	COMPLEXOMETRIA: CO_3 Ca ——— $(CO_3)_2$ Ca Mg – – – – 0 10 20 30 40 50 60 70 80 90 100	ARENA ..... LIMO – – – – ARCILLA ——— 0 10 20 30 40 50 60 70 80 90 100	SIMBOLOS	DESCRIPCION	BATIM. 20 40 100 200	AMBIENTE	PISO O EDAD	SERIE

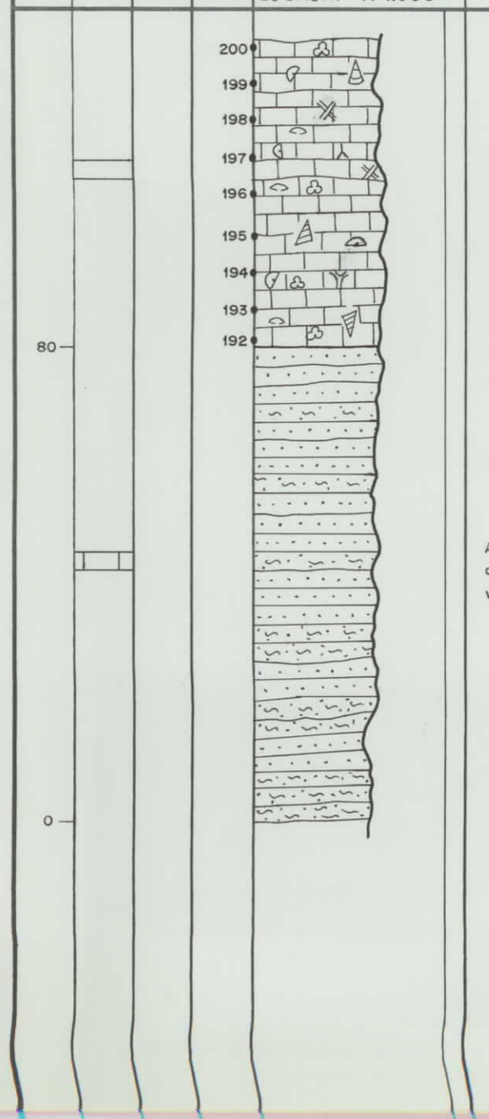

Caliza masiva bioclástica con macrofauna

Areniscas amarillentas de grano fino en capas potentes que intercalan algún nivel de margas muy arenosas

GLOBOROTALIA, ORBULINA, TEXTULARIDOS, CIBICIDES, GLOBIGERINA, EPONIDES, BOLIVINA

TEXTULARIDOS, CIBICIDES, GLOBIGERINA, GLOBOROTALIA MILIOLIDOS, BOLIVINA, ORBULINA

TUBOS DE ALGAS, ESPICULAS,, GLOBOROTALIA, ORBULINA, DISCORBIS

ESPICULAS, DISCORBIS, GLOBOROTALIA

TUBOS DE ALGAS, BOLIVINA, GLOBIGERINA, GLOBOROTALIA, ELPHIDIUM

BRIOZOOS, EQUINODERMOS, TEXTULARIDOS, EPONIDES

LITHOTHAMNIUM, BRIOZOOS, EIPONIDES, EQUINODERMOS, ELPHIDIUM, HETEROSTEGINA

GLOBIGERINA, EQUINODERMOS, BRIOZOOS, DISCORBIS, LITHOTHAMNIUM, ORBULINA, AMPHISTEGINA, ELPHIDIUM

BRIOZOOS, LITHOTHAMNIUM, GLOBOROTALIA, EQUINODERMOS, EPONIDES, AMPHISTEGINA

MIOCENO

MIOCENO

NEOGENO

Nº HOJA: 23-35 NOMBRE: YETAS PROVINCIA: (ALBACETE)

GRUPO DE TRABAJO: GT (GEOTEHIC)

AUTOR: HR (ELIAS HERNANDEZ RODRIGUEZ

NOMBRE LOCAL _____ Nº 3

COORDENADAS:

X = 728.900	X = 728.750
y = 398.150	y = 398.150
Z = 1.180	Z = 1.170

Fecha: OCTUBRE 1.978

1	2	3	4	5	6	7	8	9	10		11		12	
POTENCIA	ESTRATIFICACION	ESTRUCTURAS SEDIMENTARIAS PRIMARIAS	SITUACION DE LAS MUESTRAS	REPRESENTACION GRAFICA DE LA SUCESION LITOLOGICA	DESCRIPCION Y OBSERVACIONES DE CAMPO	DIAGRAMA TEXTURAL RELACION DE CONSTITUYENTES	ANALISIS CUANTITATIVO DE CARBONATOS	ANALISIS CUANTITATIVO DE TERRIGENOS	PALEONTOLOGIA		CUADRO SEDIMEN.		CRONOESTRATIGRAFIA	
				ESCALA: 1/200		Granos - Dep. Quimicos - Arcilla	COMPLEXOMETRIA: CO_3 Ca ——— $(CO_3)_2$ Ca Mg – – – – 0 10 20 30 40 50 60 70 80 90 1	ARENA ..... LIMO – – – – ARCILLA ——— 0 10 20 30 40 50 60 70 80 90 1	SIMBOLOS	DESCRIPCION	BATIM. 20 100 200	AMBIENTE	PISO O EDAD	SERIE
14,5														
				41	Caliza blanca con microfauna					CALIZA DE ALGAS, LAMELIBRIANQUIOS, BRIOZOOS, AMPHISTEGINA, OPERCULINA, ROTTACIDOS, GIPSINIDOS					
9,5														
				40	Caliza muy blanca con micro y macrofauna					LAMELIBRANQUIOS, MELOBESIIAS, BRIOZZOS, EQUINODERMOS, GIPSINIDOS, AMPHISTTEGINA			MIOCENO INFERIOR	NEOGENO
				39						ALGAS, MELOBESIAS, LAMELIBBRANQUIOS, BRIOZOOS, GIPSINIDOS, AMPHISTEGINA, EQUINIIDOS, GLOBIGERINAS				
2					Caliza crema con micro y macrofauna									
0					Arena marrón del tramo $Ts_{11}^{Ba_1}$								MIOCENO INFERIOR	

Nº HOJA: 23-35 NOMBRE: YETAS PROVINCIA: (ALBACETE)

GRUPO DE TRABAJO: GT (GEOTEHIC)

AUTOR: HR (ELIAS HERNANDEZ RODRIGUEZ

NOMBRE LOCAL _____ Nº 4

COORDENADAS: X = 725.600 y = 400.650 Z = 1.000 X = 725.400 y = 400.200 Z = 950

Fecha: OCTUBRE 1.978

1	2	3	4	5	6	7	8	9	10		11		12	
POTENCIA	ESTRATIFICACION	ESTRUCTURAS SEDIMENTARIAS PRIMARIAS	SITUACION DE LAS MUESTRAS	REPRESENTACION GRAFICA DE LA SUCESION LITOLOGICA ESCALA: 1/200	DESCRIPCION Y OBSERVACIONES DE CAMPO	DIAGRAMA TEXTURAL RELACION DE CONSTITUYENTES Granos - Dep.Quimicos-Arcilla	ANALISIS CUANTITATIVO DE CARBONATOS COMPLEXOMETRIA: CO_3 Ca —— $(CO_3)_2$ Ca Mg – – – – 0 10 20 30 40 50 60 70 80 90 1	ANALISIS CUANTITATIVO DE TERRIGENOS ARENA ..... LIMO – – – – ARCILLA —— 0 10 20 30 40 50 60 70 80 90 1	PALEONTOLOIGIA		CUADRO SEDIMEN.		CRONOESTRATIGRAFIA	
									SIMBOLOS	DESCRIPCIION	BATIM. 20 40 100 200	AMBIENTE	PISO O EDAD	SERIE

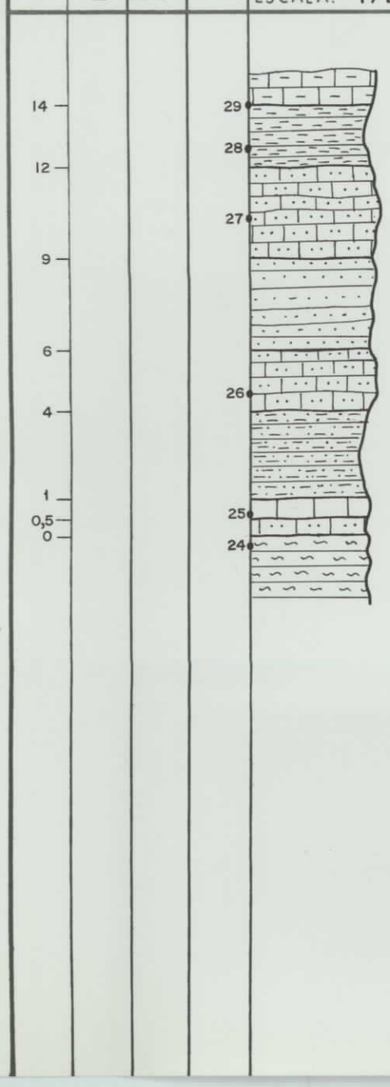

Caliza margosa blanquecina

Margas abigarradas

Caliza arenosa

Arenisca de grano fino y débil cemento

Caliza arenosa

Margas arenosas

Caliza gris muy fracturada
Marga areniscosa de tonos claros

Arcillas rojizas

MILIOLIDOS, DISCORBIDOS, EQUIINIDOS, AUSTROTRICLINA, SPIROLINA, PENEROPLIS, ALV/EOLINAS, CHRYSALIDINA

INDIFERENCIADO

MILIOLIDOS, LAMELIBRANQUIKOS, ROTACIDOS, MELOBESIAS

J A OSTRACODOS, MOLUSCOS

OLIGOCENO SUPERIOR

PALEOGENO

Nº HOJA: 23-35 NOMBRE: YETAS PROVINCIA: (ALBACETE)

GRUPO DE TRABAJO: GT (GEOTEHIC)

AUTOR: HR (ELIAS HERNANDEZ RODRIGUEZ)

NOMBRE LOCAL EL PEÑON Nº 4'

COORDENADAS: X = 725.600 y = 399.350 z = 980 X = 725.400 y = 399.200 z = 980

Fecha: OCTUBRE 1.978

1	2	3	4	5	6	7	8	9	10		11		12	
POTENCIA	ESTRATIFICACION	ESTRUCTURAS SEDIMENTARIAS PRIMARIAS	SITUACION DE LAS MUESTRAS	REPRESENTACION GRAFICA DE LA SUCESION LITOLOGICA ESCALA: 1/200	DESCRIPCION Y OBSERVACIONES DE CAMPO	DIAGRAMA TEXTURAL RELACION DE CONSTITUYENTES Granos - Dep.Quimicos-Arcilla	ANALISIS CUANTITATIVO DE CARBONATOS COMPLEXOMETRIA: CO_3 Ca ——— $(CO_3)_2$ Ca Mg – – – – 0 10 20 30 40 50 60 70 80 90 1	ANALISIS CUANTITATIVO DE TERRIGENOS ARENA ..... LIMO – – – – ARCILLA ——— 0 10 20 30 40 50 60 70 80 90 1	PALEONTOLOGIA		CUADRO SEDIMEN.		CRONOESTRATIGRAFIA	
									SIMBOLOS	DESCRIPCION	BATIM. 20 40 140 200	AMBIENTE	PISO O EDAD	SERIE
22					Alternancia irregular de arcillas, arenisccas de grano fino, arenas y arcillas arenosas en capas entre 0,3 - 2 m.								MIOCENO SUPERIOR	NEOGENO
0				23 21 20 19	Calizas masivas del tramo $Tc^{Ba-Ba_1}_{11-12}$					OPHTHALMIDRIGOS GLOBIGERINA, GLOBOROTALIA, OIOPERCULINA, ESPICULAS, LAMELIBRANQUIOS, EQUINODERMMOS, ROTACIDOS, TEXTULARIDOS, LAGENIDOS, BRIOZOOSS, ORBULINA, ESPICULAS RADIOLARIOS, CASSIDULINA, TUUBOS DE ALGA,			MIOCENO INFERIOR	

Nº HOJA: 23-35 NOMBRE: YETAS PROVINCIA: (ALBACETE)

GRUPO DE TRABAJO: GT (GEOTEHIC)

AUTOR: HR (ELIAS HERNANDEZ RODRIGUEZ

NOMBRE LOCAL LOMA ALCABOCHE Nº 5-A

COORDENADAS:

X = 727.350	X = 727.050
y = 401.850	y = 401.750
Z = 1.465	Z = 1.460

Fecha: OCTUBRE 1.978

1	2	3	4	5	6	7	8	9	10		11		12	
POTENCIA	ESTRATIFICACION	ESTRUCTURAS SEDIMENTARIAS PRIMARIAS	SITUACION DE LAS MUESTRAS	REPRESENTACION GRAFICA DE LA SUCESION LITOLOGICA	DESCRIPCION Y OBSERVACIONES DE CAMPO	DIAGRAMA TEXTURAL RELACION DE CONSTITUYENTES	ANALISIS CUANTITATIVO DE CARBONATOS	ANALISIS CUANTITATIVO DE TERRIGENOS	PALEONTOLOGIA		CUADRO SEDIMEN.		CRONOESTRATIGRAFIA	
				ESCALA: 1/200		Granos - Dep.Quimicos-Arcilla	COMPLEXOMETRIA: CO_3 Ca ——— $(CO_3)_2$ Ca Mg – – – – 0 10 20 30 40 50 60 70 80 90 1	ARENA ..... LIMO – – – – ARCILLA ——— 0 10 20 30 40 50 60 70 80 90 1	SIMBOLOS	DESCRIPCION	BATIM. 20 40 100 200	AMBIENTE	PISO O EDAD	SERIE
18 16 9 3 0				13 12 11 10 9	Caliza marrón con nummulites bien visibles Caliza crema claro con fauna poco visible Caliza crema con microfauna de sección elíptica Caliza marrón con nummulites bien visibles Caliza crema sin fauna visible					GYPSINIDOS, LAMELIBRANQUIOS, EQUINIDOS, ALVEOLINA, FABIANIA CASSI, NUMMULITES, ROTACIA, ORBITOCITES, EORUPERTIA, BRIOZOOS, MELOBESIAS GYPSINIDOS, EQUINIDOS, LAMELIIBRANQUIOS, NUMMULITES, MILIOLIDOS, ROTACIDOS, TEXTUJLARIDOS, ALVEOLINA, ROTALIA, LAMELIBRANQUIOS, OSTRACODOS GYPSINIDOS, MELOBESIAS, EQUINIDOS, NUMMULITES, ROTALIA, ALVEOLINA, MILIOLIDOS, LAMELIBRANQUIOS, ROTACIDOS, BRIOZOOS MELOBESIAS, EQUINIDOS, LAMELIBRANQUIOS, DISTICHOPLAX, ALVEOLINA, ROTALIA, NUMMULITES, DISCOCYCLINA, ORBITOLITES, BRIOZOOS, MIILIOLIDOS, ROTACIDOS, TEXTULARIDOS EQUINIDOS, MILIOLIDOS, GYPSININIDOS, MELOBESIAS, LAMELIBRANQUIOS, ROTACIDOS, OSTRACODOS, ALGAS			MEDIO EOCENO	PALEOGENO

Nº HOJA: 23-35 NOMBRE: YETAS PROVINCIA: (ALBACETE)

GRUPO DE TRABAJO: GT (GEOTEHIC)

AUTOR: HR (ELIAS HERNANDEZ RODRIGUEZ)

NOMBRE LOCAL LOMA ALCABOCHE Nº 5-B

COORDENADAS: X = 725.850 y = 401.900 Z = 1.350 X = 725.100 y = 401.500 Z = 1.380

Fecha: OCTUBRE 1.978

1	2	3	4	5	6	7	8	9	10		11		12	
POTENCIA	ESTRATIFICACION	ESTRUCTURAS SEDIMENTARIAS PRIMARIAS	SITUACION DE LAS MUESTRAS	REPRESENTACION GRAFICA DE LA SUCESION LITOLOGICA ESCALA: 1/200	DESCRIPCION Y OBSERVACIONES DE CAMPO	DIAGRAMA TEXTURAL RELACION DE CONSTITUYENTES Granos - Dep.Quimicos-Arcilla	ANALISIS CUANTITATIVO DE CARBONATOS COMPLEXOMETRIA: CO_3 Ca ——— $(CO_3)_2$ Ca Mg – – – – 0 10 20 30 40 50 60 70 80 90 1	ANALISIS CUANTITATIVO DE TERRIGENOS ARENA ..... LIMO – – – – ARCILLA ——— 0 10 20 30 40 50 60 70 80 90 1	PALEONTOLOGIA SIMBOLOS	DESCRIPCION	CUADRO SEDIMEN. BATIM. 20 40 100 200	AMBIENTE	CRONOESTRATIGRAFIA PISO O EDAD	SERIE
19 14 11 10 6 4 0				7 6 5 4 3 2 1	Caliza crema con microfauna de num - mulites Caliza con microfauna de sección circular Caliza muy clara con microfauna no reconocible Caliza marrón sin fauna vizible Caliza crema con nummulites de 2-4 mm. Caliza marrón con nummulites superiores a los 10 mm. Caliza marrón con microfauna muy numerosa					NUMMULITES, ALVEOLINA, FLOSCULINA, ASSILINA, MILIOLIDOS, GYPSINIDOS, ROTALIIDOS, LAMELIBRANQUIOS, EQUINIDOS, BRIOZOOS, DISCOCYCLINA, ROTALIAS, MELOBESIAS ALVEOLINA, FLOSCULINA, NUMMMULITES, EQUINIDOS, LAMELIBRANQUIOS, ROTACIDOS, MELOBESIAS LAMELIBRANQUIOS, EQUINIDOS, , GYPSINIDOS, BRIOZOOS, ROTALIDOS, ORBITOLITES, MELLOBESIAS, CELENTEREOS LAMELIBRANQUIOS, EQUINIDOS, MELOBESIAS, NUMMULITES, EPILITICON, ROTALIA, ORRBITOLITES, OSTRACODOS, ROTALIDOS, CUVILLERINA, EQUINIDOS, LAMELIBRANQUIOS, , OSTRACODOS, ALVEOLINAS, NUMMULITES, ORBITOLITEES, MILIOLIDOS, ROTALIDOS, OPERCULINA, ROTALIA LAMELIBRANQUIOS, EQUINIDOS, , MELOBESIAS, NUMMULITES, ALVEOLINA, ORBITOLITESS, FABIANIA, ROTALIA, GYPSINIDOS, CELENTEREOS, BRRIOZOOS, MILIOLIDOS, TEXTULARIDOS MELOBESIAS, EPHILITHON, GYPSSINIDOS, ALVEOLINA, ORBITOLITES, ROTALIA, MILIOLIDOOS, ROTALIDOS, EQUINIDOS, FABIANIA, EORUPERTIA			EOCENO INFERIOR Y MEDIO	PALEOGENO

Nº HOJA: 23-35 NOMBRE: YETAS PROVINCIA: (ALBACETE)

GRUPO DE TRABAJO: GT (GEOTEHIC)

AUTOR: HR (ELIAS HERNANDEZ RODRIGUEZ)

NOMBRE LOCAL LOMA ALCABOCHE Nº 5-C

COORDENADAS: X = 728.150 y = 401.400 Z = 1.500 X = 728.100 y = 401.050 Z = 1.400

Fecha: OCTUBRE 1.978

1	2	3	4	5	6	7	8	9	10		11		12	
POTENCIA	ESTRATIFICACION	ESTRUCTURAS SEDIMENTARIAS PRIMARIAS	SITUACION DE LAS MUESTRAS	REPRESENTACION GRAFICA DE LA SUCESION LITOLOGICA ESCALA: 1/200	DESCRIPCION Y OBSERVACIONES DE CAMPO	DIAGRAMA TEXTURAL RELACION DE CONSTITUYENTES Granos - Dep.Quimicos-Arcilla	ANALISIS CUANTITATIVO DE CARBONATOS COMPLEXOMETRIA: CO_3 Ca —— $(CO_3)_2$ Ca Mg – – – – 0 10 20 30 40 50 60 70 80 90 1	ANALISIS CUANTITATIVO DE TERRIGENOS ARENA ..... LIMO – – – – ARCILLA —— 0 10 20 30 40 50 60 70 80 90 1	PALEONTOLOGIA		CUADRO SEDIMEN. BATIM. 20 40 100 200	AMBIENTE	CRONOESTRATIGRAFIA PISO O EDAD	SERIE
				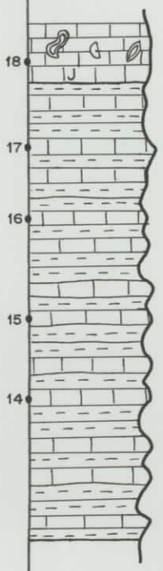	Caliza nummulítica del tramo Tc^{Aa-Ab}_{21-21}					NUMMULITES, ROTALIA, ALVEOLINA, MELOBESIAS, E - QUINIDOS, LAMELIBRANQUIOS, MILIOLIDOS, ROTALIDOS, OSTRACODOS, ESPONGIALIOS			EOCENO INFERIOR Y MEDIO	PALEOGENO
										GLOBOTRUNCANA, HETEROHELIX, PSEUDOTEXTULARIA, BOLIVINOIDES, TRITAXIA, ANOMACINOIDES, CLAVULINA, TEXTULARIA, PRHEGLOBOTRUNCANA, GLOBIGERINA			EOCENO INFERIOR Y MEDIO	
					Alternancia de margocalizas y margas arenosas en capas de 30-50 cm.					REOPHAS, CLAVULINA, LENTICULINA, TRITAXIA, CYCLA MMINA, GLOBOTRUNCANA, ANOMACINOIDES				
										PSEUDOTEXTULARIA, GLOBOTRUNCANA, HETEROHELIX, TRITAXIA, LENTICULINA, HAPLLOPHRAGNOIDES, RUBO - GLOBIGERINA, RAMBLAS DE EQUINIDOS,				
										GLOBOTRUNCANA, MARSSONELILA, TRITAXIA, ANOMA - CINOIDES, DENTALINA, ESPICULAS, RUGOGLOBIGERINA				

15

0

Nº HOJA: 23-35 NOMBRE: YETAS PROVINCIA: (ALBACETE)

GRUPO DE TRABAJO: GT (GEOTEHIC)

AUTOR: HR (ELIAS HERNANDEZ RODRIGUEZ)

NOMBRE LOCAL CERRO SAPILLO Nº 6-A

COORDENADAS:

X = 718.800	X = 718.650
y = 399.950	y = 399.600
Z = 1.340	Z = 1.350

Fecha: OCTUBRE 1.978

1	2	3	4	5	6	7	8	9	10		11		12	
POTENCIA	ESTRATIFICACION	ESTRUCTURAS SEDIMENTARIAS PRIMARIAS	SITUACION DE LAS MUESTRAS	REPRESENTACION GRAFICA DE LA SUCESION LITOLOGICA	DESCRIPCION Y OBSERVACIONES DE CAMPO	DIAGRAMA TEXTURAL RELACION DE CONSTITUYENTES	ANALISIS CUANTITATIVO DE CARBONATOS	ANALISIS CUANTITATIVO DE TERRIGENOS	PALEONTOLOGIA		CUADRO SEDIMEN.		CRONOESTRATIGRAFIA	
				ESCALA: 1/200		Granos - Dep.Quimicos-Arcilla	COMPLEXOMETRIA: CO_3 Ca ——— $(CO_3)_2$ Ca Mg – – – – 0 10 20 30 40 50 60 70 80 90 1	ARENA ..... LIMO – – – – ARCILLA ——— 0 10 20 30 40 50 60 70 80 90 1	SIMBOLOS	DESCRIPCION	BATIM. 20 100 1.200	AMBIENTE	PISO O EDAD	SERIE
5 3 0				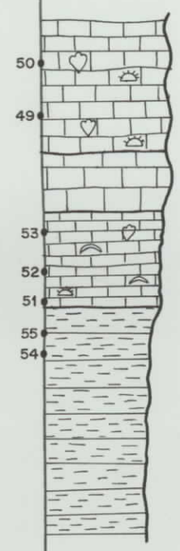	Caliza masiva blanca Caliza ligeramente crema Caliza marrón en capas de 20-30 cm. Margas marrones				LAMELIBRANQUIOS, EQUINIDOS,, TEXTULARIDAS, MILIOLIDOS, ROTALIA LAMELIBRANQUIOS, EQUINODEIRMOS, TEXTULARIDOS, ROTACIDOS, MELOBESIAS, ROTALIA EQUINODERMOS, LAMELIBRANQUIOS, ROTACIDOS, HETEROHELIX, SIDEROCITES, ORBITOIDES, TEXTULARIDOS EQUINODERMOS, LAMELIBRANQUIOS, MILIOLIDOS, TEXTULARIDOS, ORBITOIDES, SIDEEROCITES, BRIOZOOS, EQUINODERMOS, LAMELIBRANQQUIOS, MELOBESIAS, ORBITOIDES, SIDERÓLITES, VALVULLINIDOS, TEXTULARIDOS TUBOS DE ALGAS			PALEOCENO CRETACICO SUPERIOR	PALEOGENO CRETACICO

Nº HOJA: 23-35 NOMBRE: YETAS PROVINCIA: (ALBACETE)

GRUPO DE TRABAJO: GT (GEOTEHIC)

AUTOR: HR (ELIAS HERNANDEZ RODRIGUEZ)

NOMBRE LOCAL LA CABEZA Nº 6-B

COORDENADAS:

X = 720.800	X = 720.800
y = 400.500	y = 399.950
Z = 1.130	Z = 1.200

Fecha: OCTUBRE 1.978

1	2	3	4	5	6	7	8	9	10		11		12	
POTENCIA	ESTRATIFICACION	ESTRUCTURAS SEDIMENTARIAS PRIMARIAS	SITUACION DE LAS MUESTRAS	REPRESENTACION GRAFICA DE LA SUCESION LITOLOGICA	DESCRIPCION Y OBSERVACIONES DE CAMPO	DIAGRAMA TEXTURAL RELACION DE CONSTITUYENTES	ANALISIS CUANTITATIVO DE CARBONATOS	ANALISIS CUANTITATIVO DE TERRIGENOS	PALEONTOLOGIA		CUADRO SEDIMEN.		CRONOESTRATIGRAFIA	
				ESCALA: 1/200		Granos - Dep.Quimicos-Arcilla	COMPLEXOMETRIA: CO_3 Ca ——— $(CO_3)_2$ Ca Mg – – – – 0 10 20 30 40 50 60 70 80 90 1	ARENA ..... LIMO – – – – ARCILLA ——— 0 10 20 30 40 50 60 70 80 90 1	SIMBOLOS	DESCRIPCION	BATIM. 20 40 100 200	AMBIENTE	PISO O EDAD	SERIE

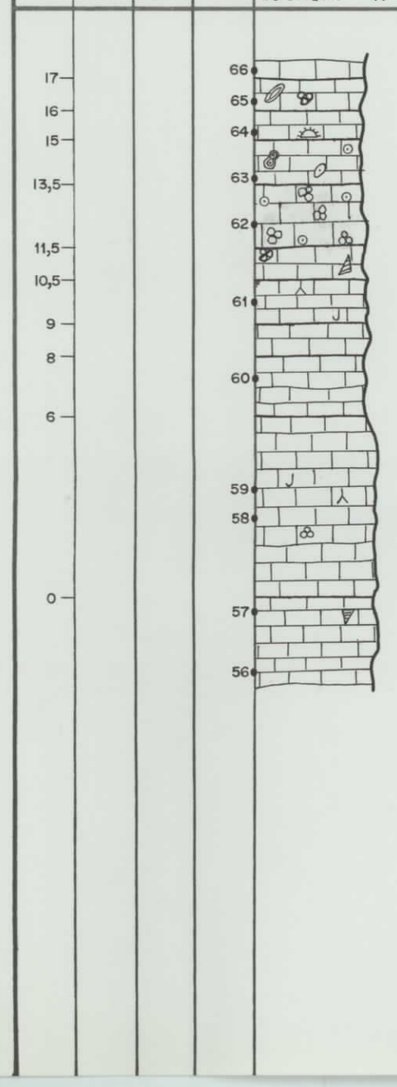

Caliza gris de grano fino	EORUPERTIA, NUMMULITES, ALVEOLINA, ANOMALINIDOS, GYPSINIDOS,
Caliza gris de grano fino con microfauna	ROTALIA, EQUINODERMOS, EORUPERTIA, MELOBESIAS, ALVEOLINA, DISCOCYCLINAS ?'
Caliza gris oscuro	MILIOLIDOS, EORUPERTIA, MELOBESIAS, TEXTULARIDOS ANOMALINIDOS, EQUINODERMOSS, ROTALIA
Caliza clara con microfauna	MELOBESIAS, MILIOLIDOS, GYPSINIDOS, EPONIDES, CIBICIDES, EORUPERTIA, ALVEOLINNA, ESPONGIARIOS
Caliza clara con mucha microfauna	EQUINODERMOS, MILIOLIDOS, EORUPERTIA, NUMMULITES ALVEOLINA
Caliza marrón con microfauna	
Caliza de grano medio marrón	GASTEROPODOS, CHARACEAS, OSTRACODOS, ESPICULAS
Caliza marrón-rojiza	
Caliza marrón de grano grueso	TEXTULARIDOS, MELOBESIAS, ANOMALINIDOS, MILIOLIDOS, GLOMOSPIRA
Caliza marrón de grano medio	DISCORBIDOS, OSTRACODOS, ESSPICULAS, CHARACEAS
	MICROCODIUM, CHARACEAS, ESSPICULAS, DISCORBIDOS
Caliza crema con bastantes recristalizaciones	DISCORBIDOS, ACICULARIA, OPTTHALMIDIDOS, GASTEROPODOS
	DISCORBIDOS, MILIOLIDOS, MINNIACINA ?, TEXTULARIDOS, DISTICHOPLAX

EOCENO INFERIOR

PALEOCENO

PALEOGENO

Nº HOJA: 23-35 NOMBRE: YETAS PROVINCIA: (ALBACETE)

GRUPO DE TRABAJO: GT (GEOTEHIC)

AUTOR: HR (ELIAS HERNANDEZ RODRIGUEZ)

NOMBRE LOCAL RAMBLA ALMEZ Nº 7

COORDENADAS: x = 730.700 y = 406.850 z = 1.120 x = 730.750 y = 406.650 z = 1.120

Fecha: OCTUBRE 1.978

1	2	3	4	5	6	7	8	9	10		11		12	
POTENCIA	ESTRATIFICACION	ESTRUCTURAS SEDIMENTARIAS PRIMARIAS	SITUACION DE LAS MUESTRAS	REPRESENTACION GRAFICA DE LA SUCESION LITOLOGICA ESCALA: 1/200	DESCRIPCION Y OBSERVACIONES DE CAMPO	DIAGRAMA TEXTURAL RELACION DE CONSTITUYENTES Granos - Dep.Quimicos-Arcilla	ANALISIS CUANTITATIVO DE CARBONATOS COMPLEXOMETRIA: CO_3 Ca ——— $(CO_3)_2$ Ca Mg – – – – 0 10 20 30 40 50 60 70 80 90 1	ANALISIS CUANTITATIVO DE TERRIGENOS ARENA ..... LIMO – – – – ARCILLA ——— 0 10 20 30 40 50 60 70 80 90 1	PALEONTOLOGIA SIMBOLOS	DESCRIPCION	CUADRO SEDIMEN. BATIM. 20 40 100 200	AMBIENTE	CRONOESTRATIGRAFIA PISO O EDAD	SERIE
20 18 14 12 10 3 0				75 74 73 72 70 71	Caliza marrón con microfauna Caliza marrón en capas medias y potentes Dolomía blanca con microfauna Dolomía marrón Dolomía gris de grano muy fino, en capas delgadas y potentes Dolomía rosada de grano fino				J J J	SOMBRAS DE MOLUSCOS, OSTRACODOS CONCRECCIONES DE ALGAS MOLUSCOS, TEXTULARIDOS, COSTRACODOS, CUNEOLINA, MILIOLIDOS, DICYCLINA			CRETACICO SUPERIOR	CRETACICO

Nº HOJA: 23-35 NOMBRE: YETAS PROVINCIA: (ALBACETE)

GRUPO DE TRABAJO: GT (GEOTEHIC)

AUTOR: HR (ELIAS HERNANDEZ RODRIGUEZ)

NOMBRE LOCAL CERRO MENTIRAS Nº 8

COORDENADAS: x = 705.500 y = 415.500 z = 1.760 x = 706.150 y = 415.250 z = 1.680

Fecha: OCTUBRE 1.978

1	2	3	4	5	6	7	8	9	10		11		12	
POTENCIA	ESTRATIFICACION	ESTRUCTURAS SEDIMENTARIAS PRIMARIAS	SITUACION DE LAS MUESTRAS	REPRESENTACION GRAFICA DE LA SUCESION LITOLOGICA	DESCRIPCION Y OBSERVACIONES DE CAMPO	DIAGRAMA TEXTURAL RELACION DE CONSTITUYENTES	ANALISIS CUANTITATIVO DE CARBONATOS	ANALISIS CUANTITATIVO DE TERRIGENOS	PALEONTOLOGIA		CUADRO SEDIMEN.		CRONOESTRATIGRAFIA	
				ESCALA: 1/500		Granos - Dep.Quimicos-Arcilla	COMPLEXOMETRIA: CO_3 Ca ——— $(CO_3)_2$ Ca Mg – – – – 0 10 20 30 40 50 60 70 80 90 1	ARENA ..... LIMO – – – – ARCILLA ——— 0 10 20 30 40 50 60 70 80 90 1	SIMBOLOS	DESCRIPCION	BATIM. 20 40 100 200	AMBIENTE	PISO O EDAD	SERIE
54 46 40 0				97 100 99 98 101	Caliza masiva Caliza muy blanca con microfauna Caliza marrón con macrofauna Caliza marrón estratificada en capas de 0,5 – 5 m.				TEXTULARIDOS, LAMELIBRANQUIOS				MIOCENO INFERIOR CRETACICO SUPERIOR	NEOG. CRETACICO

Nº HOJA: 23-35 NOMBRE: YETAS PROVINCIA: (ALBACETE)

GRUPO DE TRABAJO: GT (GEOTEHIC)

AUTOR: HR (ELIAS HERNANDEZ RODRIGUEZ)

NOMBRE LOCAL CUERDA LASTRA Nº 9

COORDENADAS: x = 704.250 y = 405.450 z = 1.460 | x = 703.650 y = 404.700 z = 1.140

Fecha: OCTUBRE 1.978

1	2	3	4	5	6	7	8	9	10		11		12	
POTENCIA	ESTRATIFICACION	ESTRUCTURAS SEDIMENTARIAS PRIMARIAS	SITUACION DE LAS MUESTRAS	REPRESENTACION GRAFICA DE LA SUCESION LITOLOGICA	DESCRIPCION Y OBSERVACIONES DE CAMPO	DIAGRAMA TEXTURAL RELACION DE CONSTITUYENTES	ANALISIS CUANTITATIVO DE CARBONATOS	ANALISIS CUANTITATIVO DE TERRIGENOS	PALEONTOLOGIA		CUADRO SEDIMEN.		CRONOESTRATIGRAFIA	
				ESCALA: 1/2.000		Granos - Dep. Quimicos - Arcilla	COMPLEXOMETRIA: CO_3 Ca ——— $(CO_3)_2$ Ca Mg – – – – 0 10 20 30 40 50 60 70 80 90 1	ARENA ..... LIMO – – – – ARCILLA ——— 0 10 20 30 40 50 60 70 80 90 1	SIMBOLOS	DESCRIPCION	BATIM. 20 40 100 200	AMBIENTE	PISO O EDAD	SERIE
201 196 190 175 155 150 0				88 87 86 85 84 83 82 81 80 79 78 77 87 86 78 76 80 89 90 91 92	Caliza marrón algo arenosa y oquerosa Caliza crema con microfauna Caliza marrón arenosa Caliza bien estratificada con abundante macrofauna Caliza marrón arenosa Caliza marrón con microfauna Dolomía masiva de tonos cremas y marrones Caliza marrón en capas de 0,4 - 1 m.				MELOBESIAS, LAMELIBRANQUIOS, GYPSINIDOS, AMPHISTEGINA, ALVEOLINA, ROTACIDOS, OPERCULINA, BRIOZOOS, GASTEROPODOS, OSTRACODOS, IMILIOLIDOS, LAGENIDOS, AMPHISTEGINA, ROTALIA, TEXTULARIDO, EQUINIDOS, HETEROSTEGINA, CIBICIDES, EQUINODERMOS, ESPICULAS, GLOBIGERINA, GLOBOROTALIA, GLOBIGERINOIDES, BOLIVINA, ORBUCINIDOS, GLOBOQUADRIAN CHARACEAS, OSTRACODOS, MOLLUSCOS ROTACIDOS, DAXIA, EQUINODERMOS, MOLUSCOS SOMBRAS DE TEXTULARIDOS,;, MOLUSCOS CUNEOLINA, DICYCLINA, TEXTUULARIDOS, VALVULINIDOS, MOLUSCOS			MIOCENO INFERIOR SUPERIOR CRETACICO CRETACICO SUPERIOR	NEOGEN. CRETACICO

Nº HOJA: 23-35 NOMBRE: YETAS PROVINCIA: (ALBACETE)

GRUPO DE TRABAJO: GT (GEOTEHIC)

AUTOR: HR (ELIAS HERNANDEZ RODRIGUEZ)

NOMBRE LOCAL CENTRAL ELECTRICA DE MILLER Nº 10

COORDENADAS: x = 706.850 y = 402.550 z = 960 x = 706.400 y = 402.450 z = 1.220

Fecha: OCTUBRE 1.978

1	2	3	4	5	6	7	8	9	10		11		12	
POTENCIA	ESTRATIFICACION	ESTRUCTURAS SEDIMENTARIAS PRIMARIAS	SITUACION DE LAS MUESTRAS	REPRESENTACION GRAFICA DE LA SUCESION LITOLOGICA ESCALA: 1/200	DESCRIPCION Y OBSERVACIONES DE CAMPO	DIAGRAMA TEXTURAL RELACION DE CONSTITUYENTES Granos - Dep.Quimicos-Arcilla	ANALISIS CUANTITATIVO DE CARBONATOS COMPLEXOMETRIA: CO_3 Ca ——— $(CO_3)_2$ Ca Mg – – – – 0 10 20 30 40 50 60 70 80 90 1	ANALISIS CUANTITATIVO DE TERRIGENOS ARENA ..... LIMO – – – – ARCILLA ——— 0 10 20 30 40 50 60 70 80 90 1	PALEONTOLOGIA SIMBOLOS	DESCRIPCION	CUADRO SEDIMEN. BATIM. 20 40 100 200	AMBIENTE	PISO O EDAD	SERIE

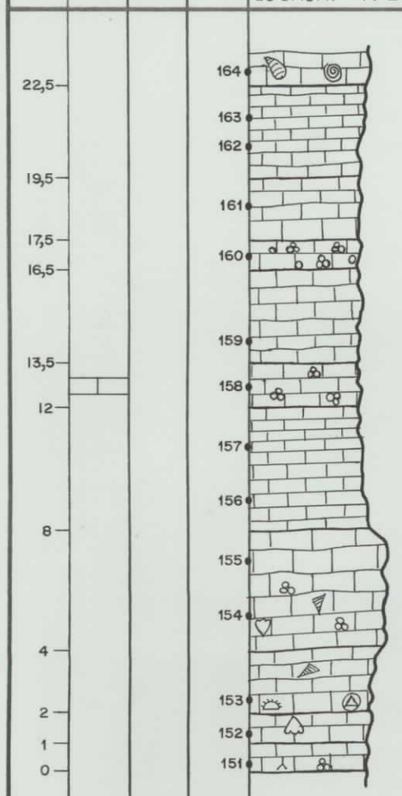

Caliza del tramo Cc^{0-2}_{14-15}	PERMOCALCULIAS, CILINDROPORELLA, SALPINGOPORELLA, GASTEROPODOS, OSTRACODOS, MILIOLIDOS, OPHTHALMIDIDOS
Caliza marrón de grano fino	CYLINDROPORELLA, OSTRACODOS, MILIOLIDOS, LAMELIBRANQUIOS, SALPINGOPORELLA,, CUNEOLINA, GASTEROPODOS, ATAXOPHRAGMIDRIDOS, GLOMOSPIRA, DYCTIOCOMIS, CYLINDROPORELLA, PERMOCALCULIAS, MILIOLIDOS, GASTEROPODOS, OSTRACODOS, EQUINODERMOS, CUNEOLINA
Caliza marrón oscuro	CYLINDROPORELLA, SALPINGOPORELLA, MICROPORELLA GASTEROPODOS, EQUINODERMOS, OSTRACODOS, SERPULIDOS, MILIOLIDOS, GLOMOSPIRA, ATAXOPHRAGMIDRIDOS,
Caliza gris con mucha microfauna	CYLINDROPORELLA, SALPINGOPORELLA, PERMOCALCULIAS, GASTEROPODOS, EQUINODERMOS, MILIOLIDOS, MACROPORELLA
Caliza gris claro con muchas venillas de calcita	OSTRACODOS, MILIOLIDOS, GLOMOSPIRA, GASTEROPODOS, CHOFFATELLA, CLYPEINA, CHARACEAS
Caliza gris de grano fino con microfauna	CYLINDROPORELLA, SALPINGOPORELLA, CUNEOLINA, MILIOLIDO, GASTEROPODOS, TEXTULARIDOS, OSTRACODOS, GLOMOSPIRA, EQUINIDOS, PERMOCALCULIAS
Caliza marrón de grano fino con algunos nivelillos tableados	LAMELIBRANQUIOS, GASTEROPODOS, EQUINODERMOS, CYLINDROPORELLA, PERMOCALCULIAS, SALPINGOPORELLA, MILIOLIDOS, OPHTHALMIDRIDOS,, OSTRACODOS, TEXTULARIDOS
	MILIOLIDOS, GLOMOSPIRA, GASTEROPODOS, AMMOBISCUS, OSTRACODOS
Caliza gris de grano fino, con microfauna, en bancos potentes	SALPINGOPORELLA, CYLINDROPORELLA, BOUEINA, PERMOCALCULUS, MILIOLIDOS, OPHTHALMIDRIDOS, RECTOCYCLAMMINA, EVERTICYCLAMMINA, LAMELIBRANQUIOS, GASTEROPODOS
	SALPINGOPORELLA, ACICULARIA, PERMOCALCULUS, CYLINDROPORELLA, SALPINGOPORELLA, CHOFFATELLA, MILIOLIDOS, TEXTULARIDOS, LAMELIBRANQUIOS, EQUINODERMOS, PALORBITOLINA, PSEUDOACTINOPORELLA
Caliza gris de grano fino	LAMELIBRANQUIOS, GASTEROPODOS, EQUINODERMOS, CYLINDROPORELLA, SALPINGOPORELLA, MARINELLA, BOUEINA, MILIOLIDOS, TEXTULARIDOS,, GLOMOSPIRA, CYLINDROPORELLA, PSEUDOACTINOPORELLA, LAMELIBRANQUIOS,
Caliza marrón con restos fósiles	OSTRACODOS, PERMOCALCULUS,, SABACIDIA, EVERTICYCLAMMINA, PSEUDOCYCLAMMINA, LAMELIBRANQUIOS, EQUINODERMOS, MILIOLIDOS, TEXTULARIDOS, GLOMOSPIRA, ACICULARIA, ESPICULAS
Caliza gris de grano fino, con microfauna	

CRETACICO INFERIOR

CRETACICO

Nº HOJA: 23-35 NOMBRE: YETAS PROVINCIA: (ALBACETE)

GRUPO DE TRABAJO: GT (GEOTEHIC)

AUTOR: HR (ELIAS HERNANDEZ RODRIGUEZ)

NOMBRE LOCAL ZONA MARCHENA Nº 10'

COORDENADAS: X = 704.950 y = 401.100 Z = 1.400 X = 705.150 y = 400.450 Z = 1.320

Fecha: OCTUBRE 1.978

1	2	3	4	5	6	7	8	9	10		11		12	
POTENCIA	ESTRATIFICACION	ESTRUCTURAS SEDIMENTARIAS PRIMARIAS	SITUACION DE LAS MUESTRAS	REPRESENTACION GRAFICA DE LA SUCESION LITOLOGICA ESCALA: 1/200	DESCRIPCION Y OBSERVACIONES DE CAMPO	DIAGRAMA TEXTURAL RELACION DE CONSTITUYENTES Granos - Dep. Quimicos - Arcilla	ANALISIS CUANTITATIVO DE CARBONATOS COMPLEXOMETRIA: CO_3 Ca ——— $(CO_3)_2$ Ca Mg – – – – 0 10 20 30 40 50 60 70 80 90 1	ANALISIS CUANTITATIVO DE TERRIGENOS ARENA ..... LIMO – – – – ARCILLA ——— 0 10 20 30 40 50 60 70 80 90 1	PALEONTOLOGIA SIMBOLOS	DESCRIPCION	CUADRO SEDIMEN. BATIM. 20 40 100 200	AMBIENTE	CRONOESTRATIGRAFIA PISO O EDAD	SERIE

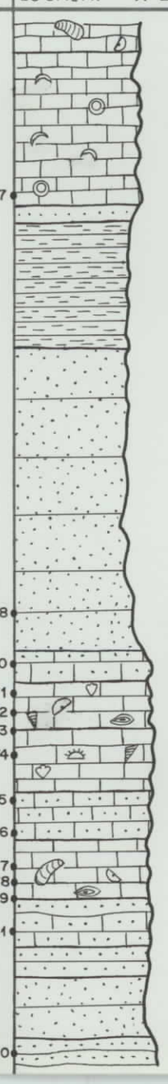

Potencia	Muestra	Descripción
33,5		Caliza arenosa con abundante macrofauna
		Caliza arenosa con orbitolinas
28,5	167	Arenisca rojiza
28		Margas azul-marrón
24		Arena silícea blanca, muy fina
	168	
14	170	Caliza arenosa oquerosa
13	171	
	172	Caliza oquerosa con macrofauna
12	173	
	174	Caliza marrón de grano grueso
9	175	Caliza arenosa
7,5	176	
	177	Caliza marrón con macrofauna
	178	
5,5	179	
	181	Arenisca calcárea
4		Caliza arenosa
3		Arena amarillenta de grano muy fino
1		
0	180	Arenisca arenosa

Paleontología (Descripción)	Cronoestratigrafía
HENSOWINA LENTICULARIS, LAMMELIBRANQUIOS, MILIOLIDOS, GASTEROPODOS, PSEUDOCYCLAMMINA	CRET. SUPERIOR
GASTEROPODOS, MILIOLIDOS, TEXTULARIDOS, EQUINIDOS. CUNEOLINA, ROTALIDOS, MILIOLIDOS, EQUINODERMOS, TEXTULARIDOS, ORBITOLINA, PSEDOOCYCLAMMINA, CUNEOLINA, HENSOWINA LENTICULARIS, EQUUINODERMOS, ORBITOLINA, LAMELIBRANQUIOS, EQUINODERMMOS, GASTEROPODOS, PSEUDOCYCLAMMINA	CRETACICO INFERIOR
RUDISTAS, CUNEOLINA, MILIOLIDOOS, GASTEROPODOS, ORBITOLINAS,	
GASTEROPODOS, PSEUDOCYCLAMMMINA, MILIOLIDOS, WEORBITOLINOPSIS, CUNEOLINA, LAMEELIBRANQUIOS, GASTEROPODOS, MILIOLIDOS, LAMELIBRANNQUIOS, PSEUDOCYCLAMMINA, CUNEOLINA PAVONIA, TEXTUULARIDOS, NEORBITOLINOPSIS, HEWSOWINA	CRETACICO
LAMELIBRANQUIOS, EQUINODERMMOS, PSEUDOCYCLAMMINA, NAUTILOCULINA, CUNEOLINAIA, RUDISTAS	

Nº HOJA: 23-35 NOMBRE: YETAS PROVINCIA: (ALBACETE)

GRUPO DE TRABAJO: GT (GEOTEHIC)

AUTOR: GT (GEOTEHIC)

NOMBRE LOCAL CTRA. JUNTAS Nº 11

COORDENADAS: X = 708.900 y = 400.900 Z = 700 X = 709.150 y = 400.850 Z = 820

Fecha: OCTUBRE 1.978

1	2	3	4	5	6	7	8	9	10		11		12	
POTENCIA	ESTRATIFICACION	ESTRUCTURAS SEDIMENTARIAS PRIMARIAS	SITUACION DE LAS MUESTRAS	REPRESENTACION GRAFICA DE LA SUCESION LITOLOGICA ESCALA: 1/200	DESCRIPCION Y OBSERVACIONES DE CAMPO	DIAGRAMA TEXTURAL RELACION DE CONSTITUYENTES Granos - Dep.Quimicos-Arcilla	ANALISIS CUANTITATIVO DE CARBONATOS COMPLEXOMETRIA: CO_3 Ca ——— $(CO_3)_2$ Ca Mg – – – – 0 10 20 30 40 50 60 70 80 90 1	ANALISIS CUANTITATIVO DE TERRIGENOS ARENA ..... LIMO – – – – ARCILLA ——— 0 10 20 30 40 50 60 70 80 90 1	PALEONTOLOGIA SIMBOLOS	DESCRIPCION	CUADRO SEDIMEN. BATIM. 20 40 100 200	AMBIENTE	CRONOESTRATIGRAFIA PISO O EDAD	SERIE
26 20 12 8 5 0				107 106 104 105 102	Alternancia de calizas marrones y margas arenosas en capas de 10-20 cm. Calizas marrones en capas de 0,2-0,7 m. Alternancia de calizas marrones y margas arenosas en capas delgadas Calizas marrones Alternancia de calizas marrones y margas arenosas en capas de 10-20 cm.					HAPLOPHRAGMOIDES, CYCLAMMINA, OPHTHALMIDIUM, GAUDRYINA, RADIOLAS Y PLACAS ONCOLITOS, CAYEUXIA. LAMELIBRANQUIOS, EQUINIDOS, GASTEROPODOS, TROCHOLINA, NAUTILOCULINA, EVERTICYCLAMMINA, LITUOLA, MILIOLIDOS, MACROPORELLA, SSALPINGOPORELLA, HAPLOPHRAGNOIDES, ACICULARIA, PSEEUDOCYCLAMMINA, GLOMOSPIRA, CHOFFATELLA			JURASICO SUPERIOR — CRETACICO INFERIOR	JURASICO-CRETACICO

Nº HOJA: 23 - 35 NOMBRE: YETAS PROVINCIA: (ALBACETE)

GRUPO DE TRABAJO: GT (GEOTEHIC)

AUTOR:

NOMBRE LOCAL CARRETERA DE YESTE-LAS JUNTAS Nº 11'

COORDENADAS:

X = 708,600	X = 708.700
y = 406.800	y = 406.350
Z = 1.750	Z = 1.780

Fecha: OCTUBRE 1.978

1	2	3	4	5	6	7	8	9	10		11		12	
POTENCIA	ESTRATIFICACION	ESTRUCTURAS SEDIMENTARIAS PRIMARIAS	SITUACION DE LAS MUESTRAS	REPRESENTACION GRAFICA DE LA SUCESION LITOLOGICA	DESCRIPCION Y OBSERVACIONES DE CAMPO	DIAGRAMA TEXTURAL RELACION DE CONSTITUYENTES	ANALISIS CUANTITATIVO DE CARBONATOS	ANALISIS CUANTITATIVO DE TERRIGENOS	PALEONTOLOGIA		CUADRO SEDIMEN.		CRONOESTRATIGRAFIA	
				ESCALA:		Granos - Dep.Quimicos-Arcilla	COMPLEXOMETRIA: CO_3 Ca ——— $(CO_3)_2$ Ca Mg – – – – 0 10 20 30 40 50 60 70 80 90 1	ARENA ..... LIMO – – – – ARCILLA ——— 0 10 20 30 40 50 60 70 80 90 1	SIMBOLOS	DESCRIPCION	BATIM. 20 40 100 200	AMBIENTE	PISO O EDAD	SERIE

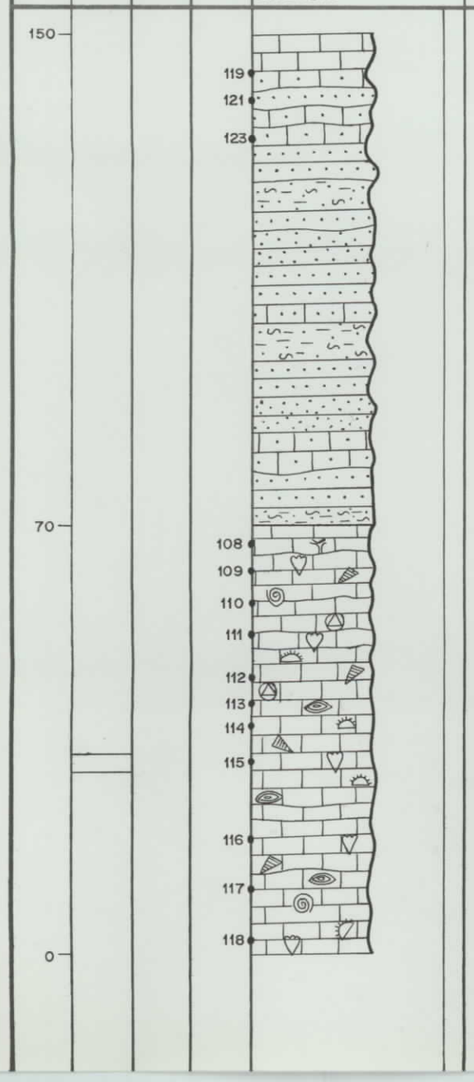

Caliza arenosa de grano grueso

Arenisca de cemento calcáreo, marga arenosa y arenas amarillentas

Caliza de grano grueso, morada, en capas bien estratificadas de 0,5 - 3 m. Macrofauna en los primeros niveles

ORBITOLINO, MILIOLIDOS, OPHTHALMIDIDOS, LENTICULINA

BRIOZOOS, LAMELIBRANQUIOS, MIULIOLIDOS, GASTEROPODOS, PSEUDOACTINOPORELLA, TROCHOLINA

LAMELIBRANQUIOS, MILIOLIDOS, PSEUDOCYCLAMMINA, VALVULINIDOS, OPHTHALMIDIDOS, EVVERTYCYCLAMMINA, GASTEROPODOS, CHOFFATELLA, ACICULARIA, MILIOLIDOS

CAYEUXIA, SABAUDIA MINUTA, GASTEROPODOS, LENTICULINA, TROCHOLINA, ACTINOPORELLLA, PSEUDOTEXTULARIELLA, ORBITOLINOPSIS, GASTEROPPODOS, LAMELIBRANQUIOS

EQUINIDOS, CAYEUXIA, CHOFFATELLA, SALPINGOPORELLA, LENTICULINA, MILIOLIDOS, PSEUDDOTEXTULARIELLA, MACROPORELLA, EVERTYCYCLAMMINA, , LAMELIBRANQUIOS

GASTEROPODOS, PSEUDOACTINOPOORELLA, MILIOLIDOS, DEBARINA, TROCHOLINA, CILINDROPOREELLA, CHOFFATELLA, EQUINIDOS, EVERTICYCLAMMINA, MILIODLIDOS, GASTEROPODOS

LAMELIBRANQUIOS, CILINDROPOREELLA, TROCHOLINA, EQUINIDOS, MILIOLIDOS, MACROPORELLA,A, PSEUDOCYCLAMMINA

CHOFFATELLA, OPHTHALMIDIDOS,S, SABAUDIA, DEBARINA, SALPINGOPORELLA

PSEUDOCYCLAMMINA, MACROPOREELLA, SALPINGOPORELLA, PIANELLA, TROCHOLINA, GASTEROPODOS, LAMELIBRANQUIOS MILIOLIDOS, EVERTICYCLAMMINA, , CHOFFATELLA, NAUTILOCULINA, ACICULARIA, LIKANELLA,I, CAYEUXIA

LAMELIBRANQUIOS, EQUINIDOS, GASTEROPODOS, LENTICULINA, TROCHOLINA, MILIOLIDOS, CHHOFFATELLA, CILINDROPORELLA, PSEUDOCYCLAMMINA, EVEVERTICYCLAMMINA

LAMELIBRANQUIOS, EQUINIDOS, OSISTRACODOS, MILIOLIDOS, LENTICULINA, TROCHOLINA, SABAUDIA, PSEUDOCYCLAMMINA ORBITOLINIDO, MACROPORELLA, S SALPINGOPORELLA, ACTINOPORELLA, CAYEUXIA

CRETACICO INFERIOR

CRETACICO INFERIOR

CRETACICO

Nº HOJA: 23-35 NOMBRE: YETAS PROVINCIA: (ALBACETE)

GRUPO DE TRABAJO: GT (GEOTEHIC)

AUTOR: HR (ELIAS HERNANDEZ RODRIGUEZ)

NOMBRE LOCAL CARRETERA DE YESTE-LAS JUNTAS Nº 12

COORDENADAS:

X = 710.400	X = 710.400
y = 410.400	y = 410.150
Z = 670	Z = 780

Fecha: OCTUBRE 1.978

1	2	3	4	5	6	7	8	9	10		11		12	
POTENCIA	ESTRATIFICACION	ESTRUCTURAS SEDIMENTARIAS PRIMARIAS	SITUACION DE LAS MUESTRAS	REPRESENTACION GRAFICA DE LA SUCESION LITOLOGICA	DESCRIPCION Y OBSERVACIONES DE CAMPO	DIAGRAMA TEXTURAL RELACION DE CONSTITUYENTES	ANALISIS CUANTITATIVO DE CARBONATOS	ANALISIS CUANTITATIVO DE TERRIGENOS	PALEONTOLOGIA		CUADRO SEDIMEN.		CRONOESTRATIGRAFIA	
				ESCALA: 1/200		Granos - Dep.Quimicos-Arcilla	COMPLEXOMETRIA: CO_3 Ca ——— $(CO_3)_2$ Ca Mg – – – – 0 10 20 30 40 50 60 70 80 90 1	ARENA ..... LIMO – – – – ARCILLA ——— 0 10 20 30 40 50 60 70 80 90 1	SIMBOLOS	DESCRIPCION	BATIM. 20 40 100 200	AMBIENTE	PISO O EDAD	SERIE
24														
			124							ESPICULAS, EQUINODERMOS, OSTRACODOS, LAGENIDOS, AMMODISCUS, EPISTOMINA				
			125		Caliza gris de grano fino en capas de 10-20 cm.					OSTRACODOS, ESPICULAS, OPHTHALMIDIDOS, EQUINIDOS GLOBOCHAETE				
			126							ESPICULAS, OPHTHALMIDIDOS			MEDIO	
			127							ESPICULAS, LENTICULINA				
			128							EQUINIDOS, OSTRACODOS, ESPICULAS, OPHTHALMIDIDOS				
			129							LAMELIBRANQUIOS, EQUINIDOS,, FRONDICULARIA, ESPICULAS, LENTICULINA				
9														
			130							LENTICULINA, PROTOGLOBIGERIINA, LAMELIBRANQUIOS, OSTRACODOS, MILIOLIDOS, OPHTHALMIDIDOS, LAGENIDOS, ESPICULAS, LENTICULINA, AMMONITES, EQUINIDOS, LAMELIBRANQUIOS, PROTOGLOBIGERINA, OSTRACODOS, EPISTOMINA, BROTZENIA, EQUINIDOS, MILIOLIDOS, ESPICULAS, GASTEROPODOS, OPHTHALMIDIDOS			JURASICO		
			131											
			132											
			133		Caliza nodulosa con fauna de ammonites y belemnites					LAMELIBRANQUIOS, NODOSARIA,, ESPICULAS, EQUINIDOS, OSTRACODOS, OPHTHALMIDIDOS, PROTOGLOBIGERINA, LENTICULINA, BROTZENIA				
			134							AMMONITES, EQUINIDOS, LAMELLIBRANQUIOS, MILIOLIDOS, LENTICULINA, OSTRACODOS, OPPHTHALMIDIDOS, PROTOGLOBIGERINA, ESPICULAS, NODBOSARIA				
0														
			135		Dolomía clara, cristalina, de grano grueso, en capas masivas									

Nº HOJA: 23-35 NOMBRE: YETAS PROVINCIA: (ALBACETE)

GRUPO DE TRABAJO: GT (GEOTEHIC)

AUTOR: HR (ELIAS HERNANDEZ RODRIGUEZ)

NOMBRE LOCAL CARRETERA DE YESTE-LAS JUNTAS Nº 13

COORDENADAS: x = 711.350 y = 412.300 z = 760 | x = 711.750 y = 412.100 z = 700

Fecha: OCTUBRE 1.978

1	2	3	4	5	6	7	8	9	10		11		12	
POTENCIA	ESTRATIFICACION	ESTRUCTURAS SEDIMENTARIAS PRIMARIAS	SITUACION DE LAS MUESTRAS	REPRESENTACION GRAFICA DE LA SUCESION LITOLOGICA	DESCRIPCION Y OBSERVACIONES DE CAMPO	DIAGRAMA TEXTURAL RELACION DE CONSTITUYENTES	ANALISIS CUANTITATIVO DE CARBONATOS	ANALISIS CUANTITATIVO DE TERRIGENOS	PALEONTOLOGIA		CUADRO SEDIMEN.		CRONOESTRATIGRAFIA	
				ESCALA: 1/200		Granos - Dep.Quimicos-Arcilla	COMPLEXOMETRIA: CO_3 Ca ——— $(CO_3)_2$ Ca Mg – – – – 0 10 20 30 40 50 60 70 80 90 1	ARENA ..... LIMO – – – – ARCILLA ——— 0 10 20 30 40 50 60 70 80 90 1	SIMBOLOS	DESCRIPCION	BATIM. 20 40 100 200	AMBIENTE	PISO O EDAD	SERIE

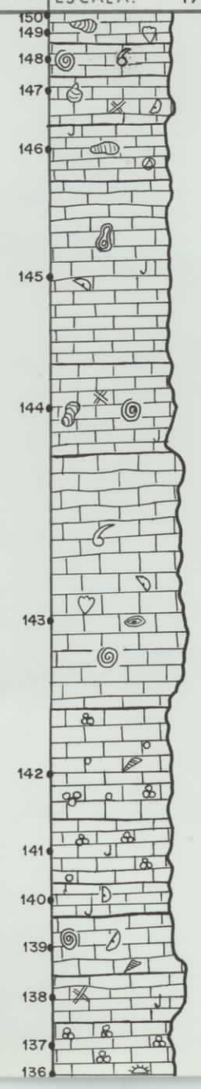

150	Caliza marrón con macrofauna	
149	Caliza con fauna de ammonites	
148	Caliza marrón con macrofauna	
147	Caliza tableada con algunos niveles nodulosos con macrofauna	LAMELIBRANQUIOS, GASTEROPODOS, OSTRACODOS, CUNEOLINA, SERPULIDOS, TEXTULARIDOS, MILIOLIDOS, ACICULARIA, LAGENIDOS, EQUINIDOS, SABIAUDIA MINUTA, NEORBITOLINOPSIS, NEOMERIS, EVERTICYCLAMMINA, VALVULINIDOS, LAMELIBRANQUIOS, GASTEROPODIOS, OSTRACODOS, MILIOLIDOS, TEXTULARIDOS, EQUINODERMOS, ALGAS, NEEZAZATA, SALPINGOPORELLA, LAMELIIBRANQUIOS, EQUINODERMOS, GASTEROPODOS, OSTRACODIOS, SALPINGOPORELLA, SABAUDIA MINUTA, PSEUDOCYMIOPOLIA, ACICULARIA, MILIOLIDOS, LAMELIBRANQUIOS
146		
145	Caliza gris de grano fino con macrofauna	CAYEUXIA, GASTEROPODOS, OSTTRACODOS, CHARACEAS, OPHTHALMIDIDOS
144	Caliza con algunos niveles nodulosos de macrofauna	CONCRECCIONES DE ALGAS, CHHARACEAS, SALPINGOPORELLA, OSTRACODOS, MOLUSCOIS
143	Caliza marrón en capas potentes, algunos con macrofauna	LAMELIBRANQUIOS, EQUINODERMIOS, OSTRACODOS, SABAUDIA MINUTA, ACICULARIA, SERPUULIDOS, GASTEROPODOS, MILIOLIDO, NEEZAZATA, MARINVELLA, TEXTULARIDOS, EVERTICYCLAMMINA
142	Caliza marrón con microfauna	LAMELIBRANQUIOS, GASTEROPODDOS, OSTRACODOS, EQUINODERMOS, ACICULARIA, OPHTHALMIDIDOS, MILIOLIDOS, TEXTULARIDOS, SABAUDIA MINUIUTA
141	Caliza con microfauna	LAMELIBRANQUIOS, OSTRACODOSS, TEXTULARIDOS, OPHTHALMIDIDOS, ACICULARIA
140	Caliza con macrofauna	ALGAS, OSTRACODOS, GLOMOSPIPIRA, SALPINGOPORELLA, OPHTHALMIDIDOS
139	Caliza con mucha macrofauna	LAMELIBRANQUIOS, GASTEROPOODOS, EQUINODERMOS, ACICULARIA, OSTRACODOS, MILIOLLIDOS
138	Caliza marrón en capas muy potentes	ALGAS, CHARACEAS, ACICULARIAIA, CYLINDROPORELLA, OSTRACODOS, OPHTHALMIDIDOS
137	Caliza marrón con microfauna	LAMELIBRANQUIOS, GASTEROPODIDOS, OSTRACODOS, SABAUDIA MINUTA, MILIOLIDOS, PERMOIOCALCULUS SALPINGOPORELLA, NEOMERIS, , MILIOLIDOS, OPHTHALMIDIDOS, LAMELIBRANQUIOS, EQUIMINODERMOS
136		

11: CRETACICO

12: CRETACICO INFERIOR

Nº HOJA: 23 - 35 NOMBRE: YETAS PROVINCIA: (ALBACETE)

GRUPO DE TRABAJO: GT (GEOTEHIC)

AUTOR: HR (ELIAS HERNANDEZ RODRIGUEZ)

NOMBRE LOCAL CERRO CASTELLAR Nº 14

COORDENADAS: x = 730.400 y = 398.850 z = 1.320 x = 730.500 y = 398.400 z = 1.210

Fecha: OCTUBRE 1.978

1	2	3	4	5	6	7	8	9	10		11		12	
POTENCIA	ESTRATIFICACION	ESTRUCTURAS SEDIMENTARIAS PRIMARIAS	SITUACION DE LAS MUESTRAS	REPRESENTACION GRAFICA DE LA SUCESION LITOLOGICA ESCALA: 1/200	DESCRIPCION Y OBSERVACIONES DE CAMPO	DIAGRAMA TEXTURAL RELACION DE CONSTITUYENTES Granos - Dep.Quimicos-Arcilla	ANALISIS CUANTITATIVO DE CARBONATOS COMPLEXOMETRIA: CO_3 Ca ——— $(CO_3)_2$ Ca Mg – – – – 0 10 20 30 40 50 60 70 80 90 100	ANALISIS CUANTITATIVO DE TERRIGENOS ARENA ..... LIMO – – – – ARCILLA ——— 0 10 20 30 40 50 60 70 80 90 100	PALEONTOLOGIA SIMBOLOS	DESCRIPCION	CUADRO SEDIMEN. BATIM. 20 40 100 200	AMBIENTE	CRONOESTRATIGRAFIA PISO O EDAD	SERIE
22			33		Dolomías marrones y grisáceas, masivas					TEXTULARIDOS, MILIOLIDOS, GLLOBOTRUNCANA, VIDALINA			LIAS	JURASICO
			35							HEDBERGELLA PLANISPIRA, HAAPLOPHRAGMOIDES, AMMODISCUS, HEDBERGELLA TROCOIDEA			CRETACICO SUPERIOR	CRETACICO
			34							GLOBIGERINELLOIDES, AMMODISCUS, MARSOWELLA OXICONA, ROTALIPORA, HEDBERGELLLA PLAWISPIRA				
			36		Alternancia de margas marrones, rojizas y oscuras con areniscas de cemento calcáreo, quedando intercalado algun nivel margocalcáreo									
			37							GLOBIGERINELLOIDES, PATELLIVWA SUBCRETACEA, HEDBERGELLA PLANISPIRA, EPISTODMINA CHARLOTTAE				
0			38							EPISTOMINA CHARLOTTAE, HECDBERGELLA PLANISPIRA, HAPLOPARAGMOIDES SP.				

Nº HOJA: 23-35 NOMBRE: YETAS PROVINCIA: (ALBACETE)

GRUPO DE TRABAJO: GT (GEOTEHIC)

AUTOR: HR (ELIAS HERNANDEZ RODRIGUEZ)

NOMBRE LOCAL PRADO REDONDO Nº 15

COORDENADAS: X = 719.550 y = 403.900 Z = 1.140 X = 719.400 y = 403.700 Z = 1.160

Fecha: OCTUBRE 1.978

1	2	3	4	5	6	7	8	9	10		11		12	
POTENCIA	ESTRATIFICACION	ESTRUCTURAS SEDIMENTARIAS PRIMARIAS	SITUACION DE LAS MUESTRAS	REPRESENTACION GRAFICA DE LA SUCESION LITOLOGICA	DESCRIPCION Y OBSERVACIONES DE CAMPO	DIAGRAMA TEXTURAL RELACION DE CONSTITUYENTES	ANALISIS CUANTITATIVO DE CARBONATOS	ANALISIS CUANTITATIVO DE TERRIGENOS	PALEONTOLOGIA		CUADRO SEDIMEN.		CRONOESTRATIGRAFIA	
				ESCALA: 1/200		Granos - Dep.Quimicos-Arcilla	COMPLEXOMETRIA: CO_3 Ca ——— $(CO_3)_2$ Ca Mg – – – – 0 10 20 30 40 50 60 70 80 90 1	ARENA ..... LIMO – – – – ARCILLA ——— 0 10 20 30 40 50 60 70 80 90 1	SIMBOLOS	DESCRIPCION	BATIM. 20 40 100 200	AMBIENTE	PISO O EDAD	SERIE
21													CRETACICO — INFERIOR — SUPERIOR	CRETACICO
			47		Dolomía marrón					EQUINIDOS, LAMELIBRANQUIOS, BRIOZZOS, NEORBITOLI - NOPSIS, HENSONINA LENTICULAARIS, ORBITOCINIDOS				
17														
			46		Dolomía marrón arenosa									
			45							LAMELIBRANQUIOS, EQUINODERRMOS, MILIOLIDOS, TEX - TULARIDOS, ORBITOLINA SP. ODPHTHALMIDIDOS				
9			44							MOLUSCOS, EQUINIDOS				
					Dolomía arenosa con orbitolinas									
			43							PLACAS DE EQUINIDOS				
4														
			42											
1														
0														