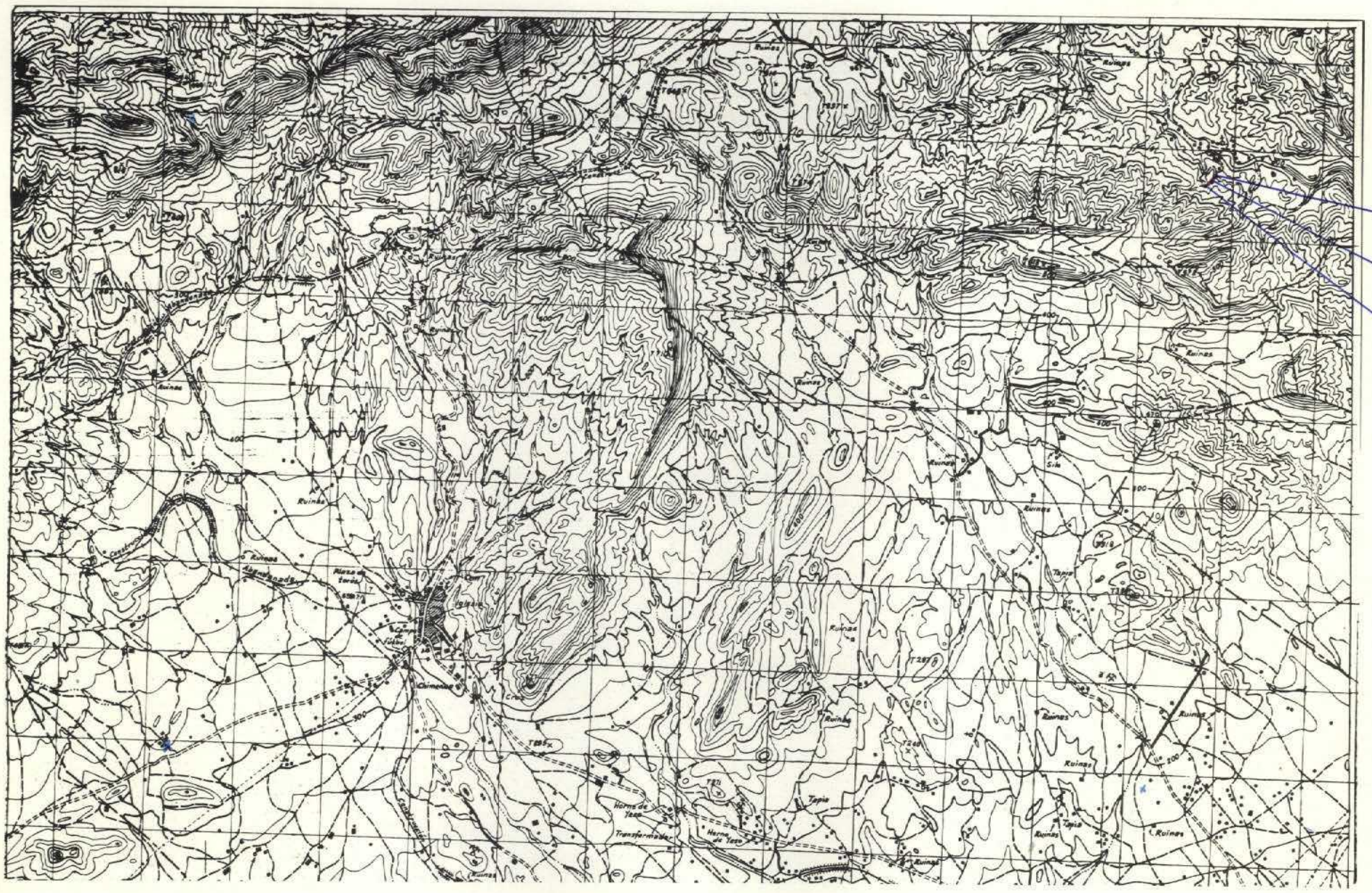

NUMERO DE LA HOJA 2834 CUADRANTE

4	X
3	2

9

2

DATOS A RELLENAR POR EL IGME								
Nº de la hoja 1:50.000				Cuadrante número	Nº del documento			
1	2	3	4	5	6	7	8	9
2	8	3	4	1	~~5~~	~~5~~	~~1~~	~~8~~

DATOS A RELLENAR POR EL CONSULT.			
CONSULT.		ESPECIAL QUE REALIZA LA ESTAC.	
10	11	12	13
F	I	L	V

DATOS A RELLENAR POR EL IGME										
Recibido						Ref. Control				Perforado	Verificado
71	72	73	74	75	76	77	78	79	80		
						0	0	0	2		

DATOS A RELLENAR POR EL CONSULTOR

CON NUMEROS — CON UNOS EN CASO AFIRMATIVO

NUMERO DE LA ESTACION	Fecha DIA	Fecha MES	Fecha AÑO	MEDICION Rumbo	Buzami.	Croquis	Fotogra.	MUESTRAS Petro. y M.	Macrop.	Micropal.	Sedimen.	Rayos X	Espectro medida	C 14	Análisis químico diferens.	Microso.	Otras analisis	PUNTOS DE INTERES SINGUL. Mineralo.	Tectoni.	Paleont.	Estratig.	Litologic.	Paleogeo.	Hidroge.	Económ.	Formaci. recientes	TIPO DE TERR. Plutóni.	Metamó.	Sedimen.	Volcani.	Indifer.
64	04	03	75							1	1																					
65	04	03	75							1	1																					
66	04	03	75							1	1																					
67	04	03	75							1																						
68	04	03	75							1	1																					
69	04	03	75							1	1																					
70	04	03	75							1	1																					
71	04	03	75							1																						
72	04	03	75							1																						

DATOS A RELLENAR POR EL CONSULTOR

CON NUMEROS — CON UNOS EN CASO AFIRMATIVO

NUMERO DE LA ESTACION	Fecha DIA	Fecha MES	Fecha AÑO	MEDICION Rumbo	Buzami.	Croquis	Fotogra.	MUESTRAS Petro. y M.	Macrop.	Micropal.	Sedimen.	Rayos X	Espectro medida	C 14	Análisis químico diferens.	Microso.	Otras analisis	PUNTOS DE INTERES SINGUL. Mineralo.	Tectoni.	Paleont.	Estratig.	Litologic.	Paleogeo.	Hidroge.	Económ.	Formaci. recientes	TIPO DE TERR. Plutóni.	Metamó.	Sedimen.	Volcani.	Indifer.
14	15	16	17	18	19	20	21	22	23	24	25	26	27	28	29	30	31	32	33	34	35	36	37	38	39	40	41	42	43	44	45	46	47	48	49	50	51	52

EL CONSULTOR.— DEBERA MARCAR SOBRE EL MAPA: LAS ESTACIONES CON SU NUMERO DE REFERENCIA (EN AZUL) Y LOS CORTES REALIZADOS SOBRE EL TERRENO (EN ROJO).
PARA UN CONTROL CORRECTO DE LA MARCHA DEL TRABAJO DE CAMPO EL CONSULTOR DEBERA ENVIAR ENTRE LOS DIAS 1 al 7 y 15 al 22 DE CADA MES ESTAS HOJAS AL INSTITUTO GEOLOGICO Y MINERO DE ESPAÑA, DIVISION DE GEOLOGIA C/ RIOS ROSAS, 23 – MADRID - 3

EQUIPO DE RECEPCION DEL IGME
27-5-75

EL CONSULTOR

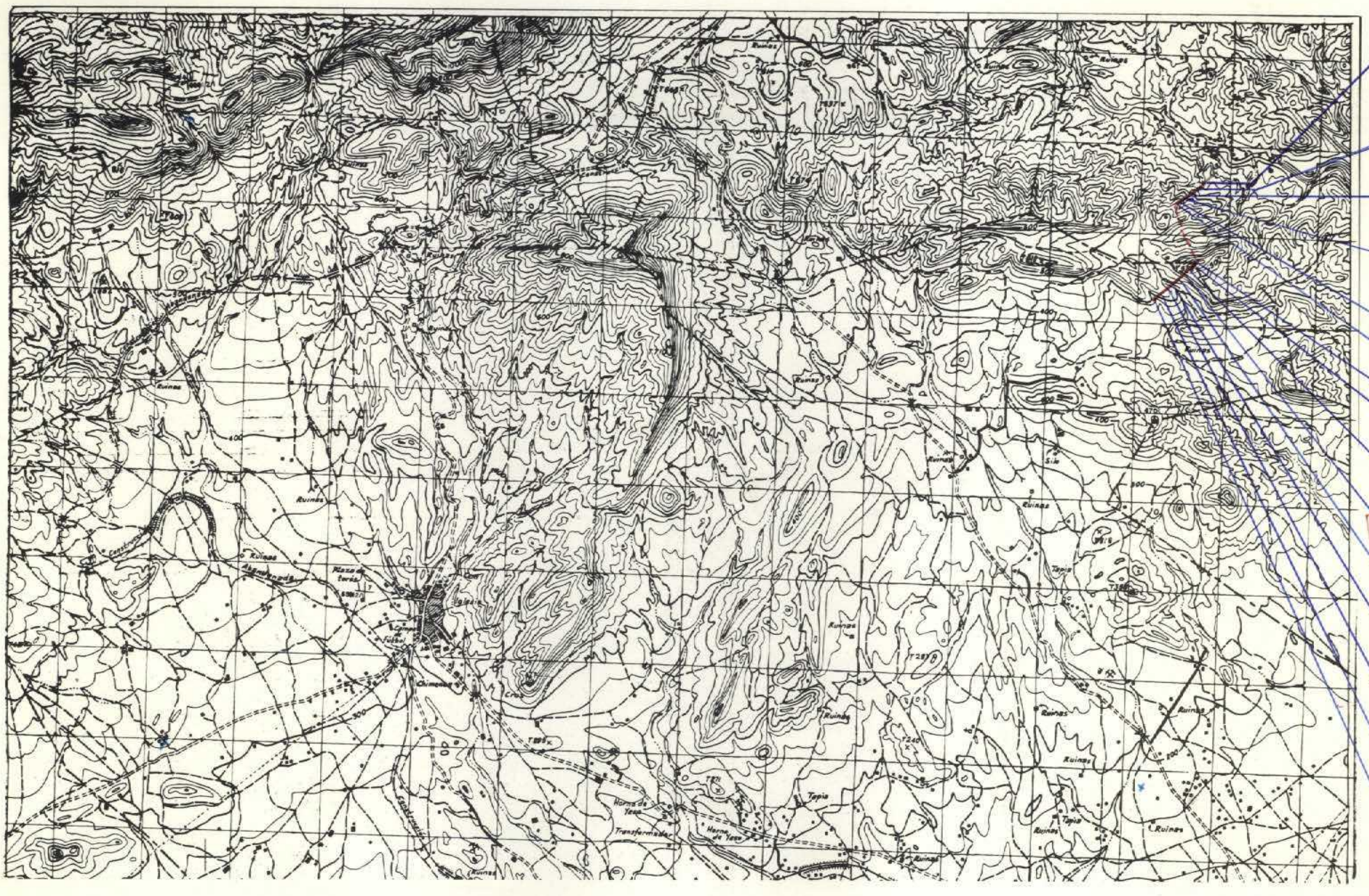

NUMERO DE LA HOJA 2834 CUADRANTE

4	~~1~~
3	2

63

3

DATOS A RELLENAR POR EL IGME								
Nº de la hoja 1:50.000				Cuadrante número	Nº del documento			
1	2	3	4	5	6	7	8	9
2	8	3	4	1	~~E~~	~~5~~	~~2~~	~~2~~

DATOS A RELLENAR POR EL CONSULTOR			
CONSULT.	ESPECIAL QUE REALIZA LA ESTAC.		
10	11	12	13
F	I	L	V

DATOS A RELLENAR POR EL IGME									
Recibido						Ref. Control			Perforado	Verificado
71	72	73	74	75	76	77	78	79	80	
						0	0	0	3	

DATOS A RELLENAR POR EL CONSULTOR

CON NUMEROS — CON UNOS EN CASO AFIRMATIVO

NUMERO DE LA ESTACION (14–17)	Fecha DIA (18–19)	Fecha MES (20–21)	Fecha AÑO (22–23)	MEDICION: Rumbo (24)	Buzamiento (25)	Croquis (26)	Fotogra. (27)	MUESTRAS: Petrol. y M. (28)	Macrop. (29)	Micropal. (30)	Sedimen. (31)	Rayos X (32)	Espectro masas (33)	C 14 (34)	Análisis químico (35)	Térmico diferencial (36)	Microscop. (37)	Otros análisis (38)	PUNTOS DE INTERES SINGULAR: Mineralo. (39)	Tectoni. (40)	Paleont. (41)	Estratig. (42)	Litologi. (43)	Paleogeo. (44)	Hidroge. (45)	Econom. (46)	Formas especiales (47)	TIPO DE TERR.: Plutonic. (48)	Metamor. (49)	Sedimen. (50)	Volcanic. (51)	Indifer. (52)
1	0	3	0	3	7	5				1																						
2	0	3	0	3	7	5				1																						
3	0	3	0	3	7	5				1	1																					
4	0	3	0	3	7	5				1	1																					
5	0	3	0	3	7	5				1	1																					
6	0	3	0	3	7	5				1																						
7	0	3	0	3	7	5				1	1																					
8	0	3	0	3	7	5				1																						
9	0	3	0	3	7	5				1	1																					
10	0	3	0	3	7	5				1																						
11	0	3	0	3	7	5				1	1																					
12	0	3	0	3	7	5				1																						
13	0	3	0	3	7	5				1	1																					
14	0	3	0	3	7	5				1																						
15	0	3	0	3	7	5				1	1																					
16	0	3	0	3	7	5				1	1																					
17	0	3	0	3	7	5				1	1																					
18	0	3	0	3	7	5				1																						
19	0	3	0	3	7	5				1	1																					
20	0	3	0	3	7	5				1	1																					
21	0	3	0	3	7	5				1																						
22	0	3	0	3	7	5				1	1																					
23	0	3	0	3	7	5				1																						
24	0	3	0	3	7	5				1																						
25	0	3	0	3	7	5				1	1																					
26	0	3	0	3	7	5				1	1																					
27	0	3	0	3	7	5				1	1																					
28	0	3	0	3	7	5				1																						
29	0	3	0	3	7	5				1	1																					

DATOS A RELLENAR POR EL CONSULTOR

CON NUMEROS — CON UNOS EN CASO AFIRMATIVO

NUMERO DE LA ESTACION (14–17)	Fecha DIA (18–19)	Fecha MES (20–21)	Fecha AÑO (22–23)	MEDICION: Rumbo (24)	Buzamiento (25)	Croquis (26)	Fotogra. (27)	MUESTRAS: Petrol. y M. (28)	Macrop. (29)	Micropal. (30)	Sedimen. (31)	Rayos X (32)	Espectro masas (33)	C 14 (34)	Análisis químico (35)	Térmico diferencial (36)	Microscop. (37)	Otros análisis (38)	PUNTOS DE INTERES SINGUL.: Mineralo. (39)	Tectoni. (40)	Paleont. (41)	Estratig. (42)	Litologi. (43)	Paleog. (44)	Hidroge. (45)	Econom. (46)	Formas especiales (47)	TIPO DE TERR.: Plutoni. (48)	Metamo. (49)	Sedime. (50)	Volcani. (51)	Indifer. (52)
30	0	3	0	3	7	5				1	1																					
31	0	4	0	3	7	5				1	1																					
32	0	4	0	3	7	5				1	1																					
33	0	4	0	3	7	5				1	1																					
34	0	4	0	3	7	5				1	1																					
35	0	4	0	3	7	5				1																						
36	0	4	0	3	7	5				1	1																					
37	0	4	0	3	7	5				1	1																					
38	0	4	0	3	7	5				1	1																					
39	0	4	0	3	7	5				1	1																					
40	0	4	0	3	7	5				1	1																					
41	0	4	0	3	7	5				1	1																					
42	0	4	0	3	7	5				1	1																					
43	0	4	0	3	7	5				1	1																					
44	0	4	0	3	7	5				1	1																					
45	0	4	0	3	7	5				1	1																					
46	0	4	0	3	7	5				1	1																					
47	0	4	0	3	7	5				1	1																					
48	0	4	0	3	7	5				1	1																					
49	0	4	0	3	7	5				1	1																					
50	0	4	0	3	7	5				1	1																					
51	0	4	0	3	7	5				1	1																					
52	0	4	0	3	7	5				1	1																					
53	0	4	0	3	7	5				1	1																					
54	0	4	0	3	7	5				1	1																					
55	0	4	0	3	7	5				1	1																					
56	0	4	0	3	7	5				1	1																					
57	0	4	0	3	7	5				1	1																					
58	0	4	0	3	7	5				1	1																					
59	0	4	0	3	7	5				1	1																					
60	0	4	0	3	7	5				1																						
61	0	4	0	3	7	5				1	1																					
62	0	4	0	3	7	5				1	1																					
63	0	4	0	3	7	5				1	1																					

EL CONSULTOR – DEBERA MARCAR SOBRE EL MAPA: LAS ESTACIONES CON SU NUMERO DE REFERENCIA (EN AZUL) Y LOS CORTES REALIZADOS SOBRE EL TERRENO (EN ROJO).

PARA UN CONTROL CORRECTO DE LA MARCHA DEL TRABAJO DE CAMPO EL CONSULTOR DEBERA ENVIAR ENTRE LOS DIAS 1 al 7 y 15 al 22 DE CADA MES ESTAS HOJAS AL INSTITUTO GEOLOGICO Y MINERO DE ESPAÑA, DIVISION DE GEOLOGIA. C/ RIOS ROSAS, 23 – MADRID - 3

EQUIPO DE RECEPCION DEL IGME

27-5-75

EL CONSULTOR

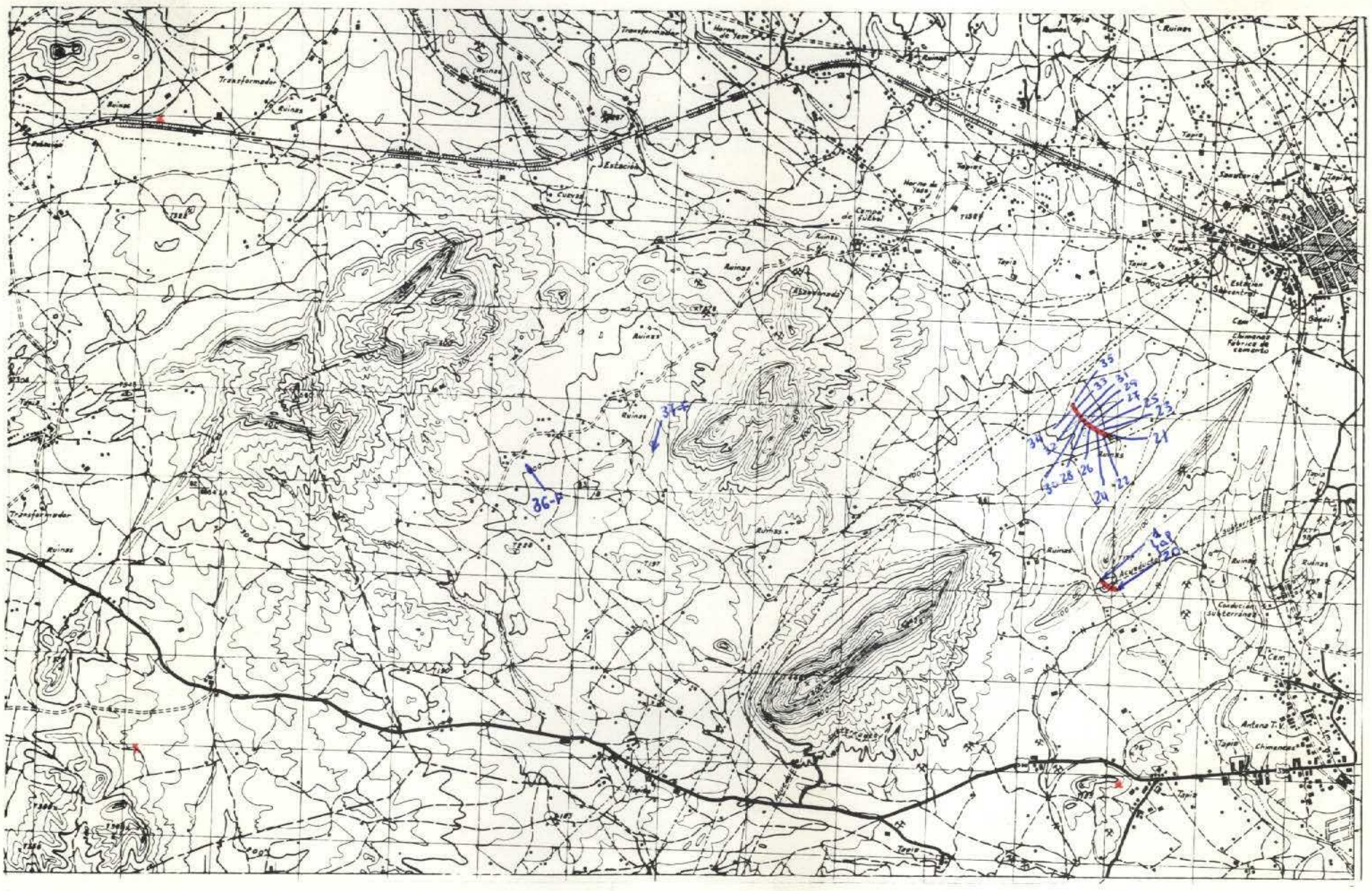

NUMERO DE LA HOJA 2839 CUADRANTE

4	1
3	X

11

DATOS A RELLENAR POR EL IGME								
Nº de la hoja 1:50.000				Cuadrícula número	Nº del documento			
1	2	3	4	5	6	7	8	9
2	8	3	4	2	E	5	6	6

DATOS A RELLENAR POR EL CONSULTOR	
CONSULT.	ESPECIAL QUE REALIZA LA ESTAC.
10 11	12 13
F 1	WM

DATOS A RELLENAR POR EL IGME			
Recibido	Ref. Control	Perforado	Verificado
71 72 73 74 75 76	77 78 79 80		
	0 0 1 1		

DATOS A RELLENAR POR EL CONSULTOR

CON NUMEROS							CON UNOS EN CASO AFIRMATIVO																																															
NUMERO DE LA ESTACION				Fecha			MEDICION				MUESTRAS												PUNTOS DE INTERES SINGUL.								TIPO DE TERR.																			
				DIA	MES	AÑO	Rumbo	Buzamiento	Croquis	Fotogra.	Petrol y M	Macrop.	Micropal	Sedimen.	Rayos X	Espectro ingrés	C 14	Análisis químico	Análisis térmico diferencial	Microson.	Otras analisis		Mineralog.	Tectónic.	Paleont.	Estratig.	Litológic.	Paleogeog.	Hidrogeo.	Económ.	Formación reciente	Plutónic.	Metamórf.	Sedimen.	Volcánic.	Indifer.														
4	5	6	7	18	19	20	21	22	23	24	25	26	27	28	29	30	31	32	33	34	35	36	37	38	39	40	41	42	43	44	45	46	47	48	49	50	51	52														
			1	1	9	0	3	7	5							1	1																			1																
			2	1	9	0	3	7	5							1	1																			1																
			3	1	9	0	3	7	5							1	1																			1																
			4	1	9	0	3	7	5							1	1																			1																
			5	1	9	0	3	7	5							1	1																			1																
			6	1	9	0	3	7	5							1	1																			1																
			7	1	9	0	3	7	5							1	1																			1																
			8	1	9	0	3	7	5							1	1																			1																
			9	1	9	0	3	7	5							1	1																			1																
		1	0	1	9	0	3	7	5							1	1																			1																
		1	1	1	9	0	3	7	5							1	1																			1																
		1	2	1	9	0	3	7	5							1	1																			1																
		1	3	1	9	0	3	7	5							1	1																			1																
		1	4	1	9	0	3	7	5							1	1																			1																
		1	5	1	9	0	3	7	5							1	1																			1																
		1	6	1	9	0	3	7	5							1	1																			1																
		1	7	1	9	0	3	7	5							1	1																			1																
		1	8	1	9	0	3	7	5							1	1																			1																
		1	9	1	9	0	3	7	5							1	1																			1																
		2	0	1	9	0	3	7	5							1	1																			1																
		2	1	1	9	0	3	7	5							1	1																			1																
		2	2	1	9	0	3	7	5							1	1																			1																
		2	3	1	9	0	3	7	5							1	1																			1																
		2	4	1	9	0	3	7	5							1	1																			1																
		2	5	1	9	0	3	7	5							1	1																			1																
		2	6	1	9	0	3	7	5							1	1																			1																
		2	7	1	9	0	3	7	5							1	1																			1																

DATOS A RELLENAR POR EL CONSULTOR

CON NUMEROS							CON UNOS EN CASO AFIRMATIVO																																															
NUMERO DE LA ESTACION				Fecha			MEDICION				MUESTRAS												PUNTOS DE INTERES SINGUL.								TIPO DE TERR.																			
				DIA	MES	AÑO	Rumbo	Buzamiento	Croquis	Fotogra.	Petrol y M	Macrop.	Micropal	Sedimen.	Rayos X	Espectro ingrés	C 14	Análisis químico	Análisis térmico diferencial	Microson.	Otras analisis		Mineralog.	Tectónic.	Paleont.	Estratig.	Litológic.	Paleogeog.	Hidrogeo.	Económ.	Formación reciente	Plutónic.	Metamórf.	Sedimen.	Volcánic.	Indifer.														
14	15	16	17	18	19	20	21	22	23	24	25	26	27	28	29	30	31	32	33	34	35	36	37	38	39	40	41	42	43	44	45	46	47	48	49	50	51	52														
		2	8	1	9	0	3	7	5							1	1																																		
		2	9	1	9	0	3	7	5							1	1																																		
		3	0	1	9	0	3	7	5							1	1																																		
		3	1	1	9	0	3	7	5							1	1																																		
		3	2	1	9	0	3	7	5							1	1																																		
		3	3	1	9	0	3	7	5							1	1																																		
		3	4	1	9	0	3	7	5							1	1																																		
		3	5	1	9	0	3	7	5							1	1																																		
		3	6	2	0	0	3	7	5						1																																			
		3	7	2	0	0	3	7	5						1																																			

EL CONSULTOR.– DEBERA MARCAR SOBRE EL MAPA: LAS ESTACIONES CON SU NUMERO DE REFERENCIA (EN AZUL) Y LOS CORTES REALIZADOS SOBRE EL TERRENO (EN ROJO).
PARA UN CONTROL CORRECTO DE LA MARCHA DEL TRABAJO DE CAMPO EL CONSULTOR DEBERA ENVIAR ENTRE LOS DIAS 1 al 7 y 15 al 22 DE CADA MES ESTAS HOJAS AL INSTITUTO GEOLOGICO Y MINERO DE ESPAÑA, DIVISION DE GEOLOGIA C/ RIOS ROSAS, 23 – MADRID - 3

EQUIPO DE RECEPCION DEL IGME

3 Abril 1975

EL CONSULTOR

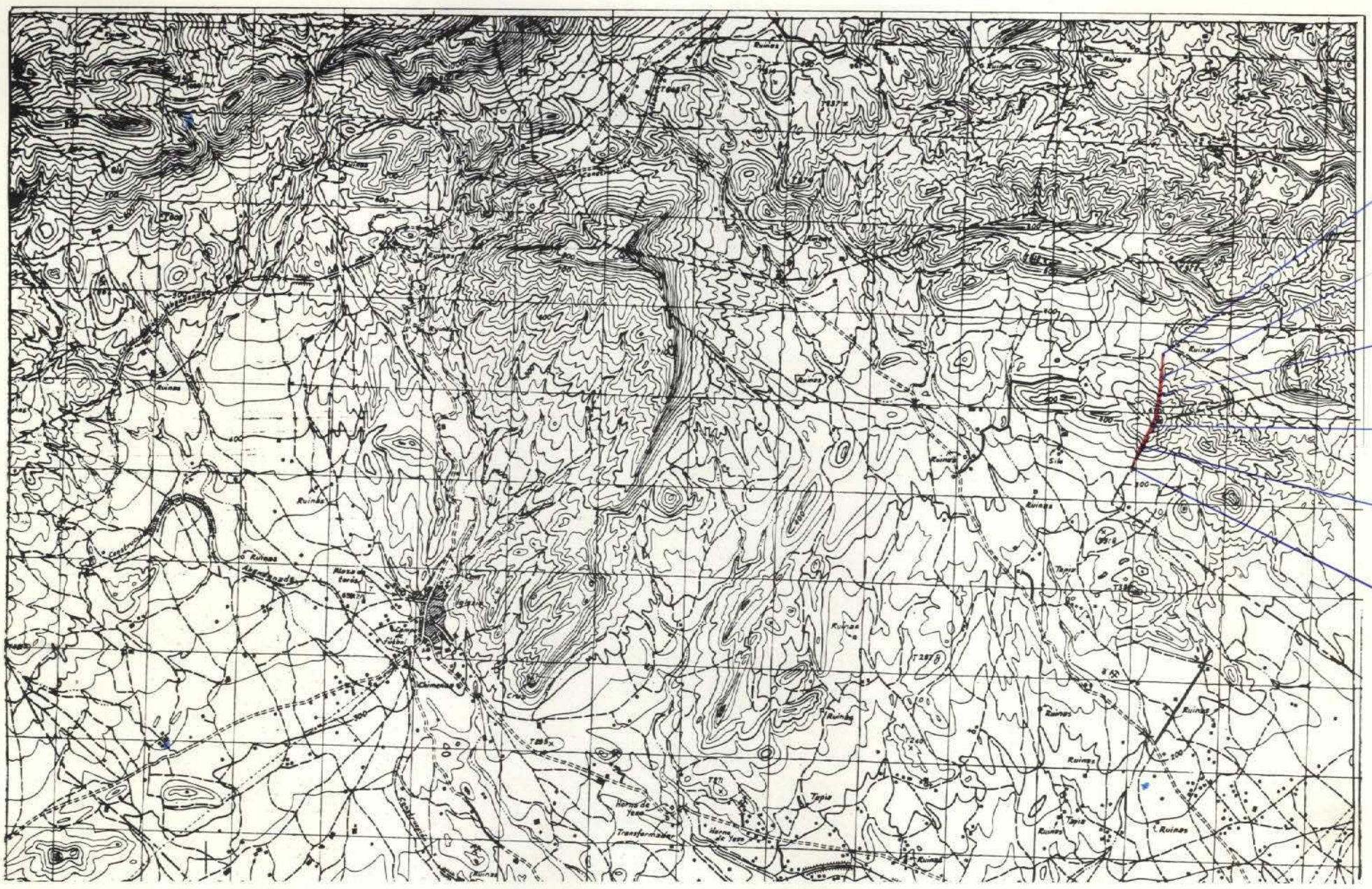

NUMERO DE LA HOJA 2834 CUADRANTE

4	X
3	2

26

23

DATOS A RELLENAR POR EL IGME								
Nº de la hoja 1:50.000				Cuadrante número	Nº del documento			
1	2	3	4	5	6	7	8	9
2	8	3	4	1	E	5	1	7

DATOS A RELLENAR POR EL CONSULT.			
CONSULT		ESPECIAL QUE REALIZA LA ESTAC.	
10	11	12	13
F	I	L	V

DATOS A RELLENAR POR EL IGME										
Recibido						Ref. Control				Perforado	Verificado
71	72	73	74	75	76	77	78	79	80		
						0	0	2	3		

DATOS A RELLENAR POR EL CONSULTOR

CON NUMEROS — CON UNOS EN CASO AFIRMATIVO

NUMERO DE LA ESTACION (14–17)	Fecha DIA (18–19)	MES (20–21)	AÑO (22–23)	Medición: Rumbo (24)	Buzamiento (25)	Croquis (26)	Fotogra. (27)	Muestras: Petro. y M. (28)	Macrop. (29)	Micropal. (30)	Sedimen. (31)	Rayos X (32)	Espectro. ópticos (33)	C 14 (34)	Análisis químico (35)	Análisis térmico diferencial (36)	Microsco. (37)	Otros análisis (38)	Puntos de interés singular: Mineralo. (39)	Tectóni. (40)	Paleont. (41)	Estratig. (42)	Litologic. (43)	Paleogeo. (44)	Hidrogeo. (45)	Económ. (46)	Formación reciente (47)	Tipo de terr.: Plutónic. (48)	Metamór. (49)	Sedimen. (50)	Volcanic. (51)	Indifer. (52)
73	08	03	75							1	1																					
74	08	03	75							1	1																					
75	08	03	75							1	1																					
76	08	03	75							1	1																					
77	08	03	75							1	1																					
78	08	03	75							1	1																					
79	08	03	75							1	1																					
80	08	03	75							1	1																					
81	08	03	75							1	1																					
82	08	03	75							1																						
83	08	03	75							1	1																					
84	08	03	75							1	1																					
85	08	03	75							1	1																					
86	08	03	75							1	1																					
87	08	03	75							1	1																					
88	08	03	75							1	1																					
89	08	03	75							1	1																					
90	08	03	75							1	1																					
91	08	03	75							1	1																					
92	08	03	75							1	1																					
93	08	03	75							1	1																					
94	08	03	75							1	1																					
95	08	03	75							1	1																					
96	08	03	75							1	1																					
97	08	03	75							1	1																					
98	08	03	75							1	1																					

DATOS A RELLENAR POR EL CONSULTOR

CON NUMEROS — CON UNOS EN CASO AFIRMATIVO

NUMERO DE LA ESTACION (14–17)	Fecha DIA (18–19)	MES (20–21)	AÑO (22–23)	Medición: Rumbo (24)	Buzamiento (25)	Croquis (26)	Fotogra. (27)	Muestras: Petro. y M. (28)	Macrop. (29)	Micropal. (30)	Sedimen. (31)	Rayos X (32)	Espectro. ópticos (33)	C 14 (34)	Análisis químico (35)	Análisis térmico diferencial (36)	Microsco. (37)	Otros análisis (38)	Puntos de interés singular: Mineralo. (39)	Tectóni. (40)	Paleont. (41)	Estratig. (42)	Litologic. (43)	Paleogeo. (44)	Hidrogeo. (45)	Económ. (46)	Formación reciente (47)	Tipo de terr.: Plutónic. (48)	Metamór. (49)	Sedimen. (50)	Volcanic. (51)	Indifer. (52)

EL CONSULTOR — DEBERA MARCAR SOBRE EL MAPA: LAS ESTACIONES CON SU NUMERO DE REFERENCIA (EN AZUL) Y LOS CORTES REALIZADOS SOBRE EL TERRENO (EN ROJO).
PARA UN CONTROL CORRECTO DE LA MARCHA DEL TRABAJO DE CAMPO EL CONSULTOR DEBERA ENVIAR ENTRE LOS DIAS 1 al 7 y 15 al 22 DE CADA MES ESTAS HOJAS AL INSTITUTO GEOLOGICO Y MINERO DE ESPAÑA, DIVISION DE GEOLOGIA C/ RIOS ROSAS, 23 – MADRID - 3.

EQUIPO DE RECEPCION DEL IGME
28-5-75

EL CONSULTOR

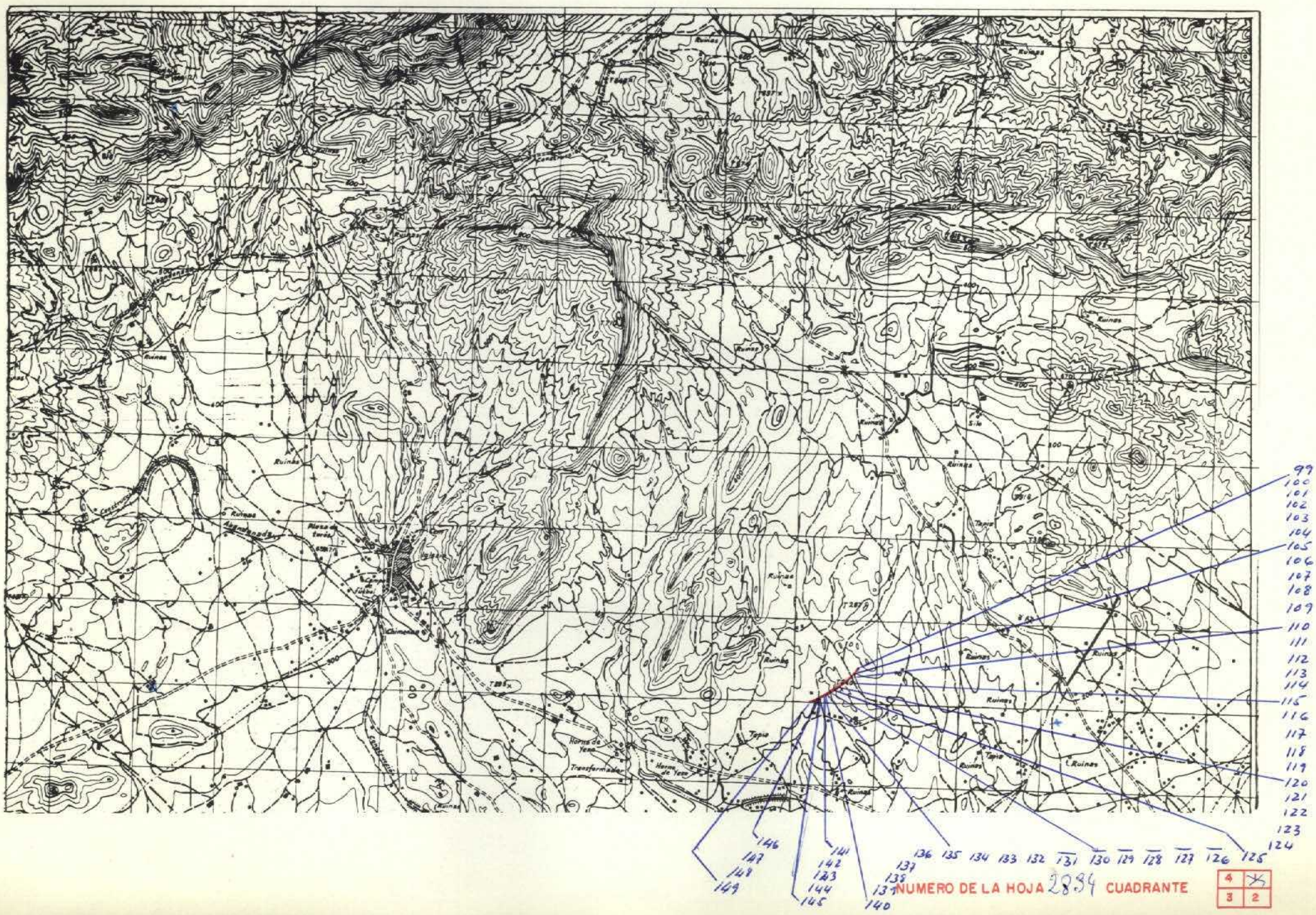

51

DATOS A RELLENAR POR EL IGME								
Nº de la hoja 1:50.000				Cuadrante número	Nº del documento			
1	2	3	4	5	6	7	8	9
2	8	3	4	1	E	5	2	4

DATOS A RELLENAR POR EL CONSUL			
CONSULT		ESPECIAL QUE REAL LA ESTAC	
10	11	12	13
F	I	L	V

DATOS A RELLENAR POR EL IGME			
Recibido	Ref. Control	Perforado	Verificado
71 72 73 74 75 76	77 78 79 80		
	0 0 2 4		

DATOS A RELLENAR POR EL CONSULTOR

CON NUMEROS — CON UNOS EN CASO AFIRMATIVO

NUMERO DE LA ESTACION (14–17)	Fecha DIA (18–19)	Fecha MES (20–21)	Fecha AÑO (22–23)	Medicion: Rumbo (24)	Buzamie. (25)	Croquis (26)	Fotogra (27)	Petro I y M (28)	Macrop. (29)	Micropal. (30)	Sedimen. (31)	Muestras: Rayos X (32)	Espectro óptico (33)	C 14 (34)	Análisis químico (35)	Térmico diferenc. (36)	Microsc. (37)	Otros análisis (38)	Puntos de interes singular: Mineralog. (39)	Tectoni. (40)	Paleont. (41)	Estratig. (42)	Litologia (43)	Paleogeo. (44)	Hidrogeo. (45)	Economi. (46)	Formaciones recientes (47)	Tipo de terr.: Plutonic. (48)	Metamór. (49)	Sedimen. (50)	Volcanic. (51)	Indifere. (52)
99	05	03	75							1	1																					
100	05	03	75							1	1																					
101	05	03	75							1	1																					
102	05	03	75							1	1																					
103	05	03	75							1	1																					
104	05	03	75							1	1																					
105	05	03	75							1	1																					
106	05	03	75							1	1																					
107	05	03	75							1	1																					
108	05	03	75							1	1																					
109	05	03	75							1	1																					
110	05	03	75							1	1																					
111	05	03	75							1	1																					
112	05	03	75							1	1																					
113	05	03	75							1	1																					
114	05	03	75							1	1																					
115	05	03	75							1	1																					
116	05	03	75							1	1																					
117	05	03	75							1	1																					
118	05	03	75							1	1																					
119	05	03	75							1	1																					
120	05	03	75							1	1																					
121	05	03	75							1	1																					
122	05	03	75							1	1																					
123	05	03	75							1	1																					
124	05	03	75							1	1																					
125	05	03	75							1	1																					
126	05	03	75							1	1																					
127	05	03	75							1	1																					

EL CONSULTOR.– DEBERA MARCAR SOBRE EL MAPA: LAS ESTACIONES CON SU NUMERO DE REFERENCIA (EN AZUL) Y LOS CORTES REALIZADOS SOBRE EL TERRENO (EN ROJO).
PARA UN CONTROL CORRECTO DE LA MARCHA DEL TRABAJO DE CAMPO EL CONSULTOR DEBERA ENVIAR ENTRE LOS DIAS 1 al 7 y 15 al 22 DE CADA MES ESTAS HOJAS AL INSTITUTO GEOLOGICO Y MINERO DE ESPAÑA, DIVISION DE GEOLOGIA C/ RIOS ROSAS, 23 – MADRID - 3

24

DATOS A RELLENAR POR EL CONSULTOR

CON NUMEROS — CON UNOS EN CASO AFIRMATIVO

NUMERO DE LA ESTACION (14–17)	Fecha DIA (18–19)	Fecha MES (20–21)	Fecha AÑO (22–23)	Medicion: Rumbo (24)	Buzamie. (25)	Croquis (26)	Fotogra (27)	Petro I y M (28)	Macrop. (29)	Micropal. (30)	Sedimen. (31)	Muestras: Rayos X (32)	Espectro óptico (33)	C 14 (34)	Análisis químico (35)	Térmico diferenc. (36)	Microsc. (37)	Otros análisis (38)	Puntos de interes singular: Mineralog. (39)	Tectoni. (40)	Paleont. (41)	Estratig. (42)	Litologia (43)	Paleogeo. (44)	Hidrogeo. (45)	Economi. (46)	Formaciones recientes (47)	Tipo de terr.: Plutonic. (48)	Metamór. (49)	Sedimen. (50)	Volcanic. (51)	Indifere. (52)
128	06	03	75							1	1																					
129	06	03	75							1	1																					
130	06	03	75							1	1																					
131	06	03	75							1	1																					
132	06	03	75							1	1																					
133	06	03	75							1	1																					
134	06	03	75							1	1																					
135	06	03	75							1	1																					
136	06	03	75							1	1																					
137	06	03	75							1	1																					
138	06	03	75							1	1																					
139	06	03	75							1	1																					
140	06	03	75							1	1																					
141	06	03	75							1	1																					
142	06	03	75							1	1																					
143	06	03	75							1	1																					
144	06	03	75							1	1																					
145	06	03	75							1	1																					
146	06	03	75							1	1																					
147	06	03	75							1	1																					
148	06	03	75							1	1																					
149	06	03	75							1	1																					

EQUIPO DE RECEPCION DEL IGME

26-5-75

EL CONSULTOR

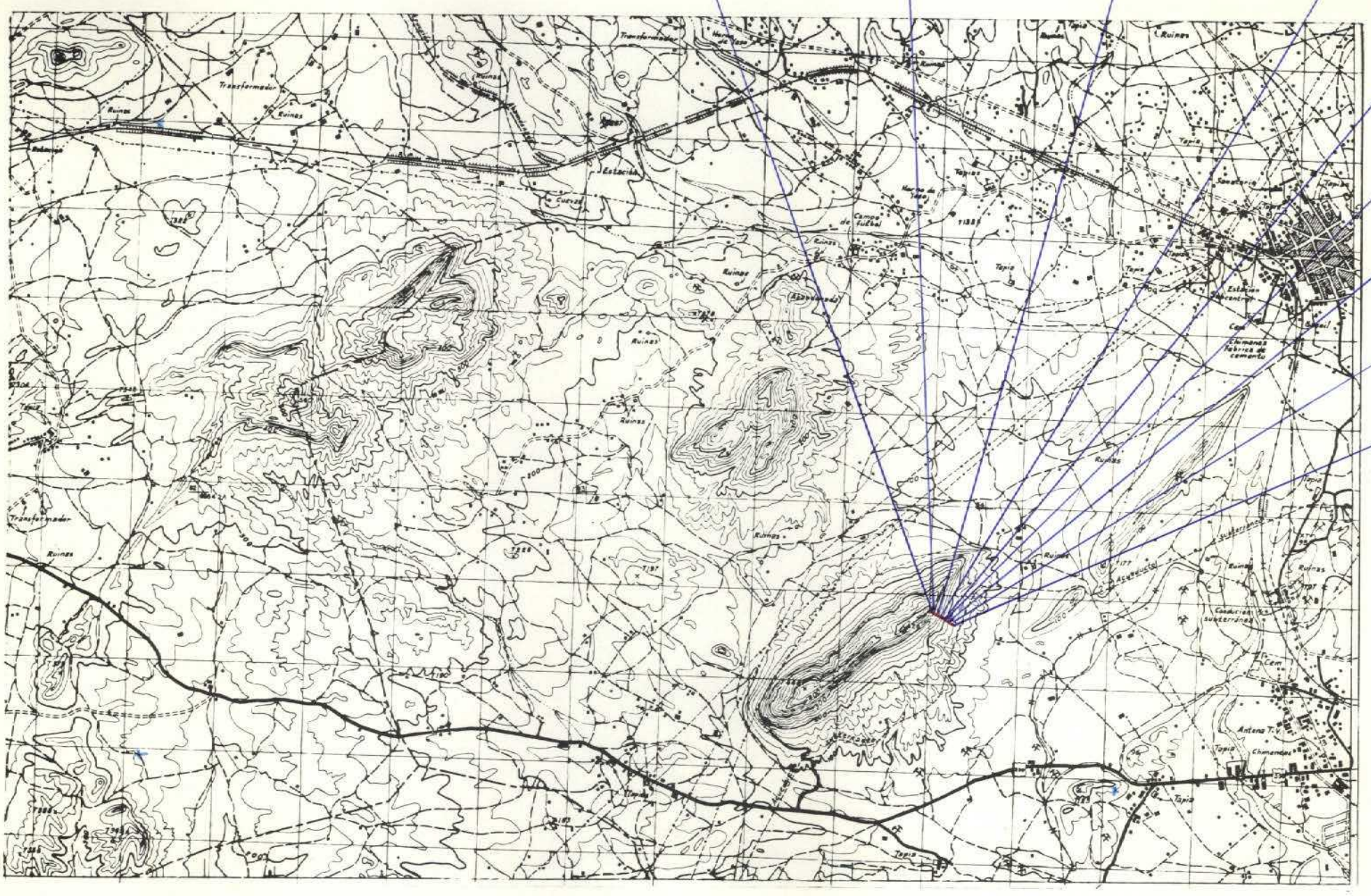

NUMERO DE LA HOJA 2734 CUADRANTE 4 | 1 / 3 | 2

41

25

DATOS A RELLENAR POR EL IGME								
Nº de la hoja 1:50.000				Cuadrante número	Nº del documento			
1	2	3	4	5	6	7	8	9
2	7	3	4	2	E	5	5	6

DATOS A RELLENAR POR EL CONSUL	
CONSULT	ESPECIAL QUE REAL LA ESTAC
10 11	12 13
F I	L V

DATOS A RELLENAR POR EL IGME			
Recibido	Ref. Control	Perforado	Verificado
71 72 73 74 75 76	77 78 79 80		
	0 0 2 5		

DATOS A RELLENAR POR EL CONSULTOR

| CON NUMEROS | | | | CON UNOS EN CASO AFIRMATIVO | | | | | | | |

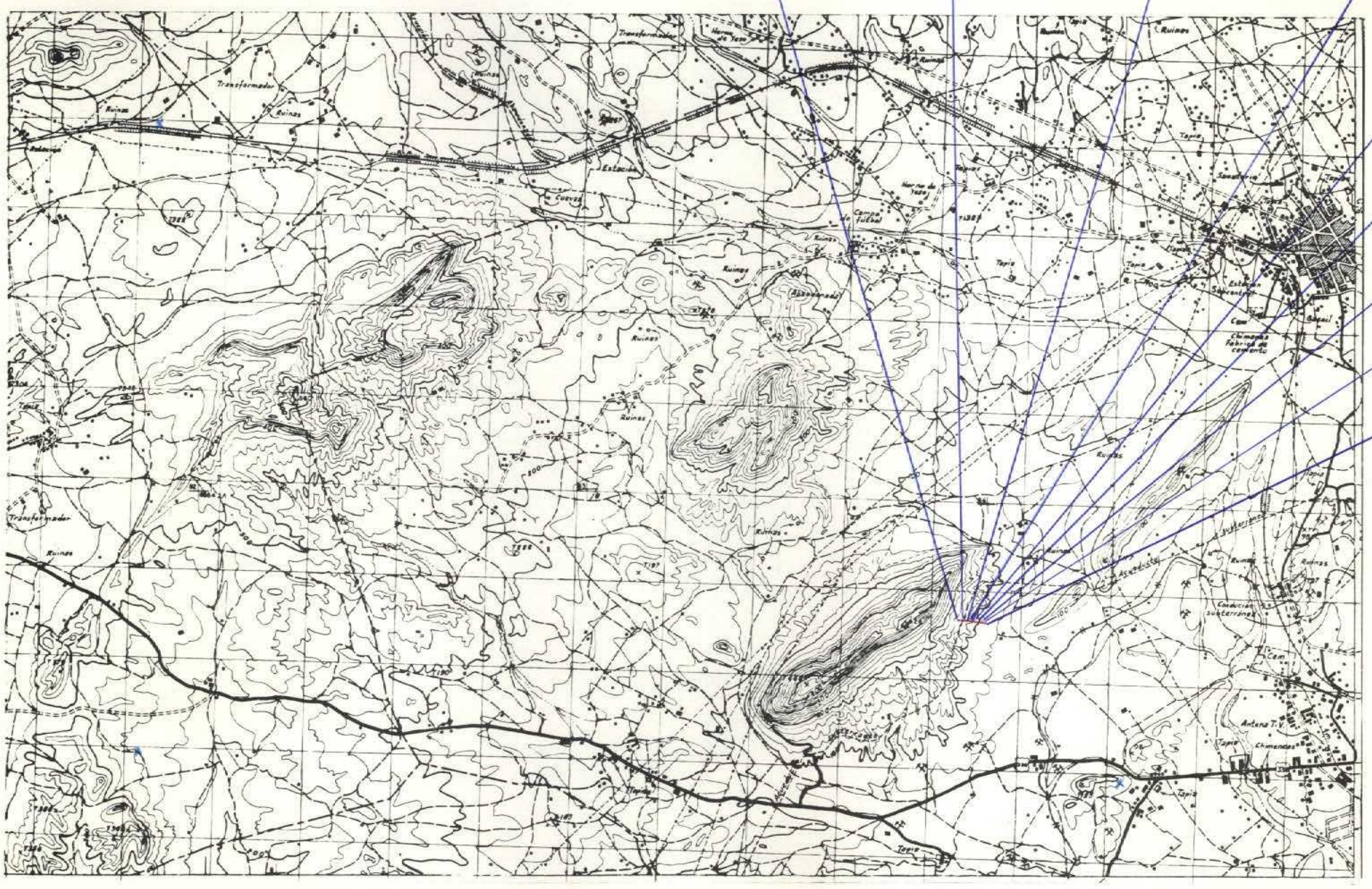

NUMERO DE LA HOJA 2834 CUADRANTE 4 1 3 X

37

DATOS A RELLENAR POR EL IGME								
Nº de la hoja 1:50.000				Cuadrante numérico	Nº del documento			
1	2	3	4	5	6	7	8	9
2	8	3	4	2	~~E~~	~~5~~	~~7~~	~~3~~

DATOS A RELLENAR POR EL CONSULTOR		
CONSULT.	ESPECIAL QUE REALIZA LA ESTAC.	
10	11	12 13
F	I	V

DATOS A RELLENAR POR EL IGME			
Recibido	Ref. Control	Perforado	Verificado
71 72 73 74 75 76	77 78 79 80		
	0 0 2 6		

26

DATOS A RELLENAR POR EL CONSULTOR

| CON NUMEROS | | | | | | | | | | CON UNOS EN CASO AFIRMATIVO | | | | | | | | | | | | | | | | | | | | | | | | | | | | | | | | | | | | | | | | | | | | | | | | | | | | | | | | | | | | | | | | | | | | | | | | | | | |
|---|---|---|---|---|---|---|---|---

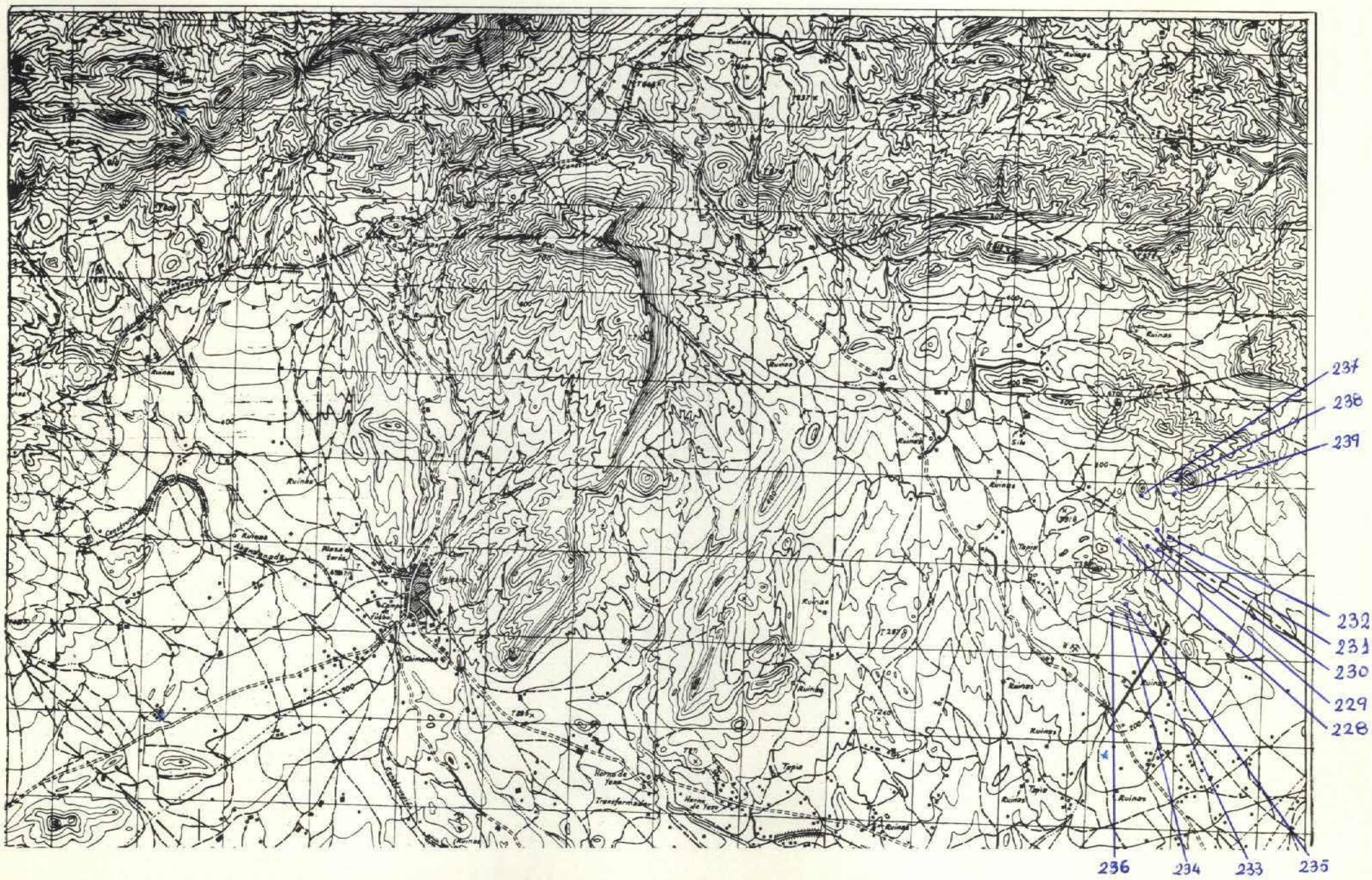

NUMERO DE LA HOJA 2834 CUADRANTE

4	X
3	2

12

27

DATOS A RELLENAR POR EL IGME								
Nº de la hoja 1:50.000				Cuadrante número	Nº del documento			
1	2	3	4	5	6	7	8	9
2	8	3	4	1	~~E~~	5	~~1~~	~~2~~

DATOS A RELLENAR POR EL CONSUL.			
CONSULT		ESPECIAL QUE REAL LA ESTAC.	
10	11	12	13
F	I	L	Y

DATOS A RELLENAR POR EL IGME										
Recibido						Ref. Control				Perforado	Verificado
71	72	73	74	75	76	77	78	79	80		
						0	0	2	7		

DATOS A RELLENAR POR EL CONSULTOR

CON NUMEROS / CON UNOS EN CASO AFIRMATIVO

NUMERO DE LA ESTACION (14–17)	Fecha DIA (18–19)	Fecha MES (20–21)	Fecha AÑO (22–23)	Medición: Rumbo (24)	Buzami. (25)	Croquis (26)	Fotogra. (27)	Petro I y M (28)	Macrop. (29)	Micropal. (30)	Sedimen. (31)	Muestras: Rayos X (32)	Espectro. emisión (33)	C 14 (34)	Análisis químico (35)	Térmico diferencial (36)	Microso. (37)	Otros análisis (38)	Puntos de interés singular: Mineralo. (39)	Tectóni. (40)	Paleont. (41)	Estratig. (42)	Litologic. (43)	Paleogeo. (44)	Hidroge. (45)	Económ. (46)	Formaciones recientes (47)	Tipo de terr.: Plutóni. (48)	Metamó. (49)	Sedimen. (50)	Volcani. (51)	Indifer. (52)
228	07	03	75							/	/																					
229	07	03	75							/	/																					
230	07	03	75							/	/																					
231	07	03	75							/	/																					
232	07	03	75							/	/																					
233	07	03	75							/	/																					
234	07	03	75							/	/																					
235	07	03	75							/	/																					
236	07	03	75							/	/																					
237	07	03	75							/	/																					
238	07	03	75							/	/																					
239	07	03	75							/	/																					

DATOS A RELLENAR POR EL CONSULTOR

CON NUMEROS / CON UNOS EN CASO AFIRMATIVO

NUMERO DE LA ESTACION (14–17)	Fecha DIA (18–19)	Fecha MES (20–21)	Fecha AÑO (22–23)	Medición: Rumbo (24)	Buzami. (25)	Croquis (26)	Fotogra. (27)	Petro I y M (28)	Macrop. (29)	Micropal. (30)	Sedimen. (31)	Muestras: Rayos X (32)	Espectro. emisión (33)	C 14 (34)	Análisis químico (35)	Térmico diferencial (36)	Microso. (37)	Otros análisis (38)	Puntos de interés singular: Mineralo. (39)	Tectóni. (40)	Paleont. (41)	Estratig. (42)	Litologic. (43)	Paleogeo. (44)	Hidroge. (45)	Económ. (46)	Formaciones recientes (47)	Tipo de terr.: Plutóni. (48)	Metamó. (49)	Sedimen. (50)	Volcani. (51)	Indifer. (52)

EL CONSULTOR.– DEBERA MARCAR SOBRE EL MAPA LAS ESTACIONES CON SU NUMERO DE REFERENCIA (EN AZUL) Y LOS CORTES REALIZADOS SOBRE EL TERRENO (EN ROJO).
PARA UN CONTROL CORRECTO DE LA MARCHA DEL TRABAJO DE CAMPO EL CONSULTOR DEBERA ENVIAR ENTRE LOS DIAS 1 al 7 y 15 al 22 DE CADA MES ESTAS HOJAS AL INSTITUTO GEOLOGICO Y MINERO DE ESPAÑA, DIVISION DE GEOLOGIA. C/ RIOS ROSAS, 23 – MADRID - 3.

EQUIPO DE RECEPCION DEL IGME

26-5-75

EL CONSULTOR

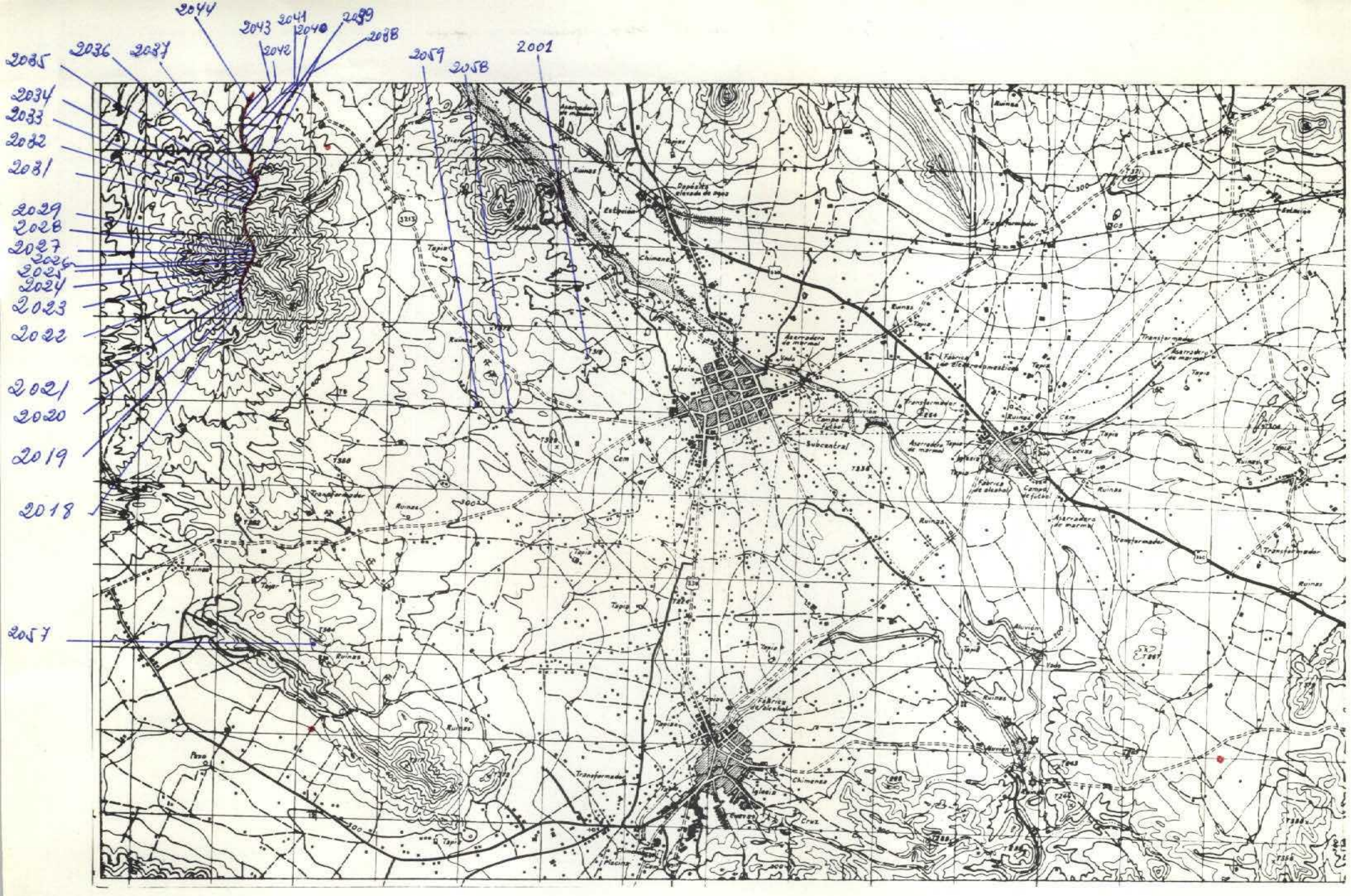

NUMERO DE LA HOJA 2834 CUADRANTE 1 2

28

DATOS A RELLENAR POR EL IGME								
Nº de la hoja 1:50.000				Cuadrante número	Nº del documento			
1	2	3	4	5	6	7	8	9
2	8	3	4	B	~~E~~	~~6~~	~~7~~	~~2~~

DATOS A RELLENAR POR EL CONSULT.			
CONSULT.		ESPECIAL QUE REALIZA LA ESTAC.	
10	11	12	13
F	I	A	N

DATOS A RELLENAR POR EL IGME										
Recibido						Ref. Control				Perforado	Verificado
71	72	73	74	75	76	77	78	79	80		
						0	0	2	8		

DATOS A RELLENAR POR EL CONSULTOR

| CON NUMEROS | | | | | | | | | | CON UNOS EN CASO AFIRMATIVO | | | | | | | | | |

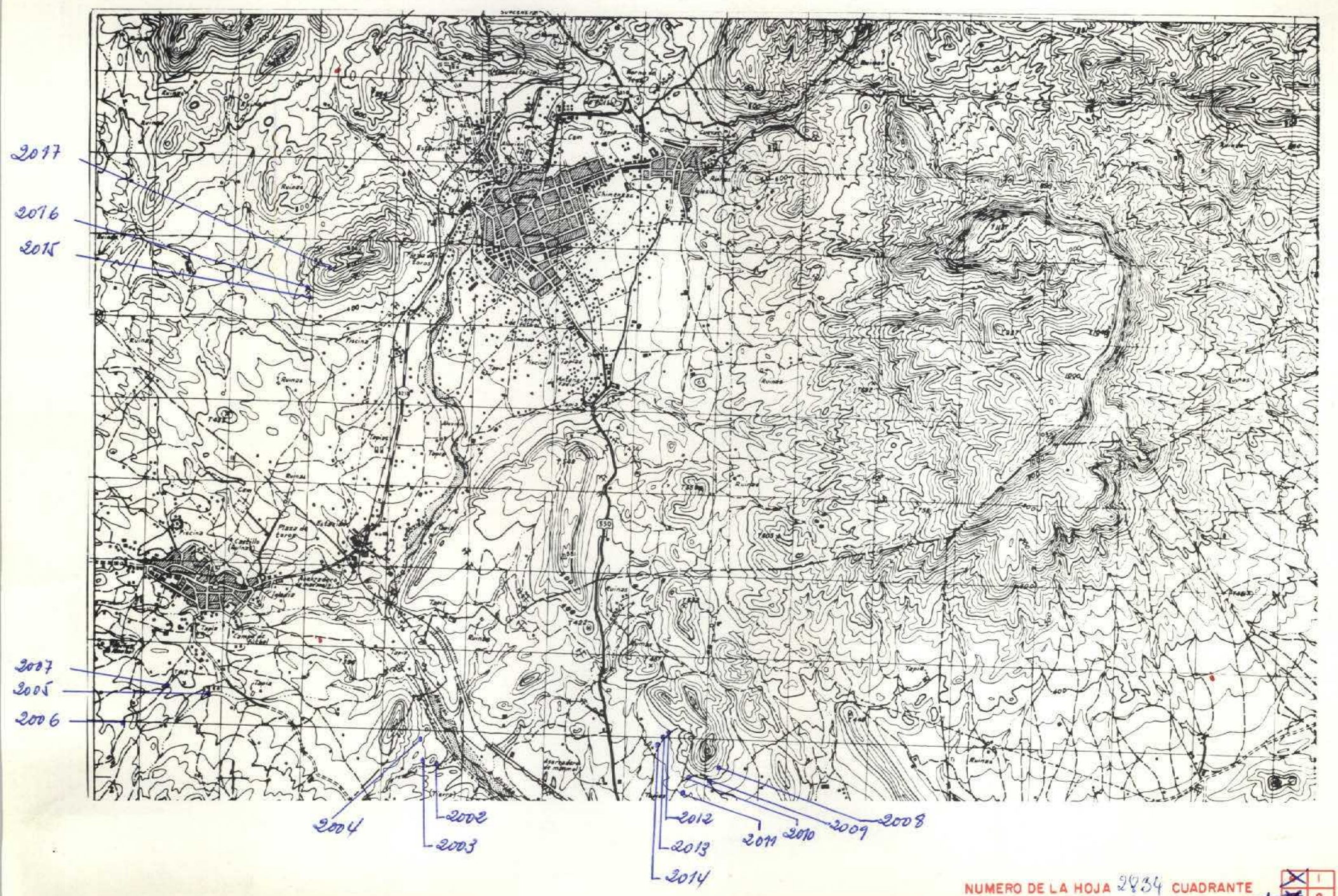

NUMERO DE LA HOJA 2834 CUADRANTE 1 2

16

29

DATOS A RELLENAR POR EL IGME								
Nº de la hoja 1:50.000				Cuadrante número	Nº del documento			
1	2	3	4	5	6	7	8	9
2	8	3	4	4	E	6	0	3

DATOS A RELLENAR POR EL CONSULTOR	
CONSULT	ESPECIAL QUE REALIZA LA ESTAC
10 11	12 13
F	I A N

DATOS A RELLENAR POR EL IGME			
Recibido	Ref. Control	Perforado	Verificado
71 72 73 74 75 76	77 78 79 80		
	0 0 2 9		

DATOS A RELLENAR POR EL CONSULTOR

CON NUMEROS: NUMERO DE LA ESTACION (14–17); Fecha DIA (18–19) MES (20–21) AÑO (22–23)

CON UNOS EN CASO AFIRMATIVO: MEDICION (24–27): Rumbo, Buzamiento, Croquis, Fotografía; MUESTRAS (28–38): Petrol. y M. (28), Macrop. (29), Micropal. (30), Sedimen. (31), Rayos X (32), Espectro masas (33), C 14 (34), Análisis químico (35), Térmico diferencial (36), Microscop. (37), Otros análisis (38); PUNTOS DE INTERES SINGULAR (39–47): Mineralog. (39), Tectónic. (40), Paleont. (41), Estratig. (42), Litológic. (43), Paleogeo. (44), Hidrogeo. (45), Economía (46), Formaciones recientes (47); TIPO DE TERR.: Plutónic. (48), Metamórf. (49), Sedimen. (50), Volcánic. (51), Indifer. (52)

NUMERO DE LA ESTACION	Fecha DIA	MES	AÑO	Micropal.
2002	28	5	75	/
2003	28	5	75	/
2004	28	5	75	/
2005	30	5	75	/
2006	30	5	75	/
2007	30	5	75	/
2008	30	5	75	//
2009	30	5	75	//
2010	30	5	75	/
2011	30	5	75	/
2012	30	5	75	/
2013	30	5	75	/
2014	30	5	75	/
2015	1	6	75	/
2016	1	6	75	//
2017	1	6	75	//

EL CONSULTOR.— DEBERA MARCAR SOBRE EL MAPA: LAS ESTACIONES CON SU NUMERO DE REFERENCIA (EN AZUL) Y LOS CORTES REALIZADOS SOBRE EL TERRENO (EN ROJO).
PARA UN CONTROL CORRECTO DE LA MARCHA DEL TRABAJO DE CAMPO EL CONSULTOR DEBERA ENVIAR ENTRE LOS DIAS 1 al 7 y 15 al 22 DE CADA MES ESTAS HOJAS AL INSTITUTO GEOLOGICO Y MINERO DE ESPAÑA, DIVISION DE GEOLOGIA. C/ RIOS ROSAS, 23 – MADRID - 3

EQUIPO DE RECEPCION DEL IGME
19 Junio
J. Barrio

EL CONSULTOR

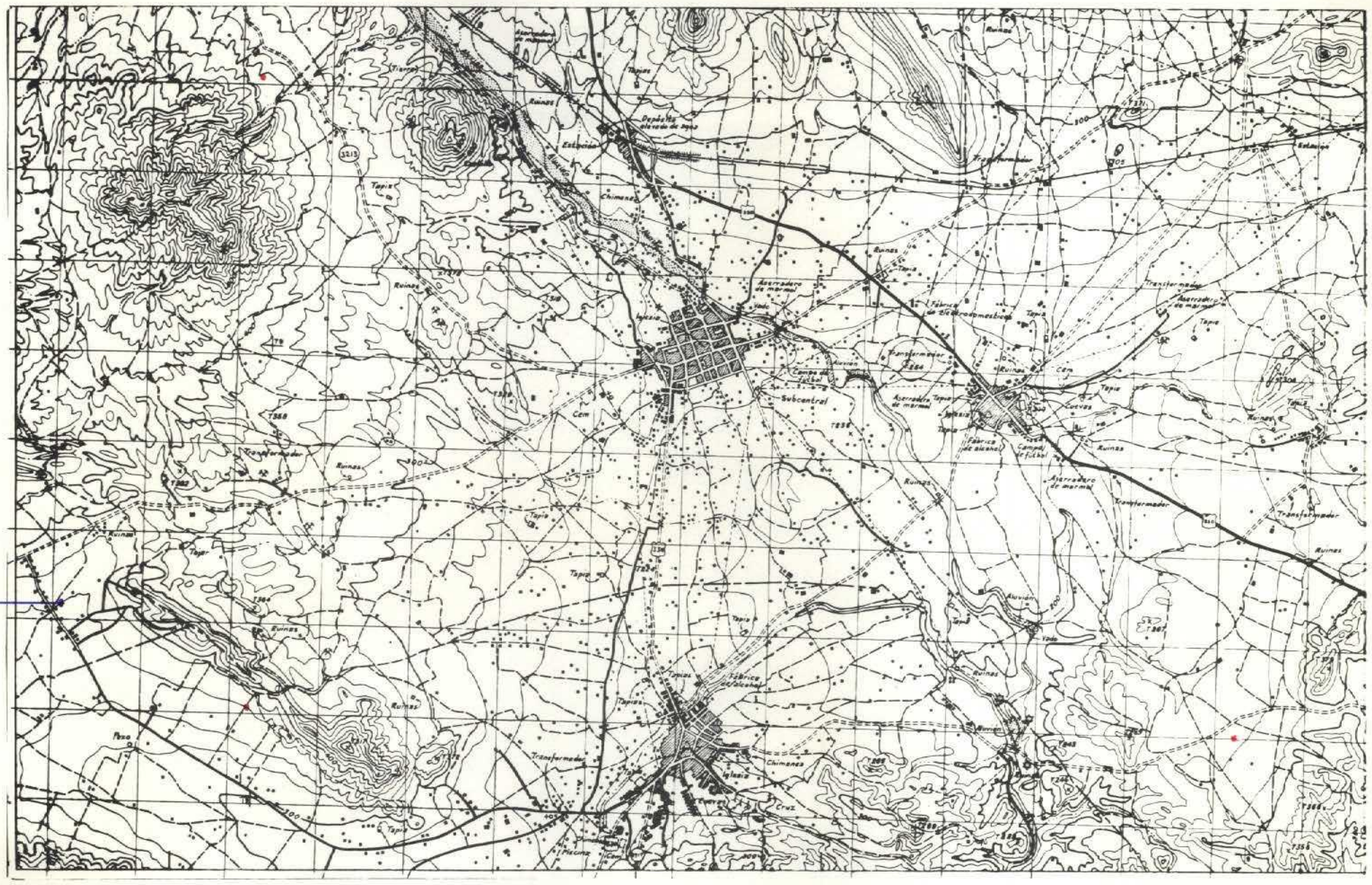

NUMERO DE LA HOJA 2834 CUADRANTE 1 2

31

DATOS A RELLENAR POR EL IGME									
Nº de la hoja 1:50.000				Cuadrante numero	Nº del documento				
1	2	3	4	5	6	7	8	9	
2	8	3	4	2	~~6~~	~~6~~	~~6~~	~~3~~	

DATOS A RELLENAR POR EL CONSUL			
CONSULT		ESPECIAL QUE REALIZA LA ESTAC.	
10	11	12	13
F	I	A	N

DATOS A RELLENAR POR EL IGME											
Recibido						Ref. Control				Perforado	Verificado
71	72	73	74	75	76	77	78	79	80		
						0	0	3	1		

DATOS A RELLENAR POR EL CONSULTOR

| CON NUMEROS | | | | | | | | | | CON UNOS EN CASO AFIRMATIVO | | | | | | | | | | |

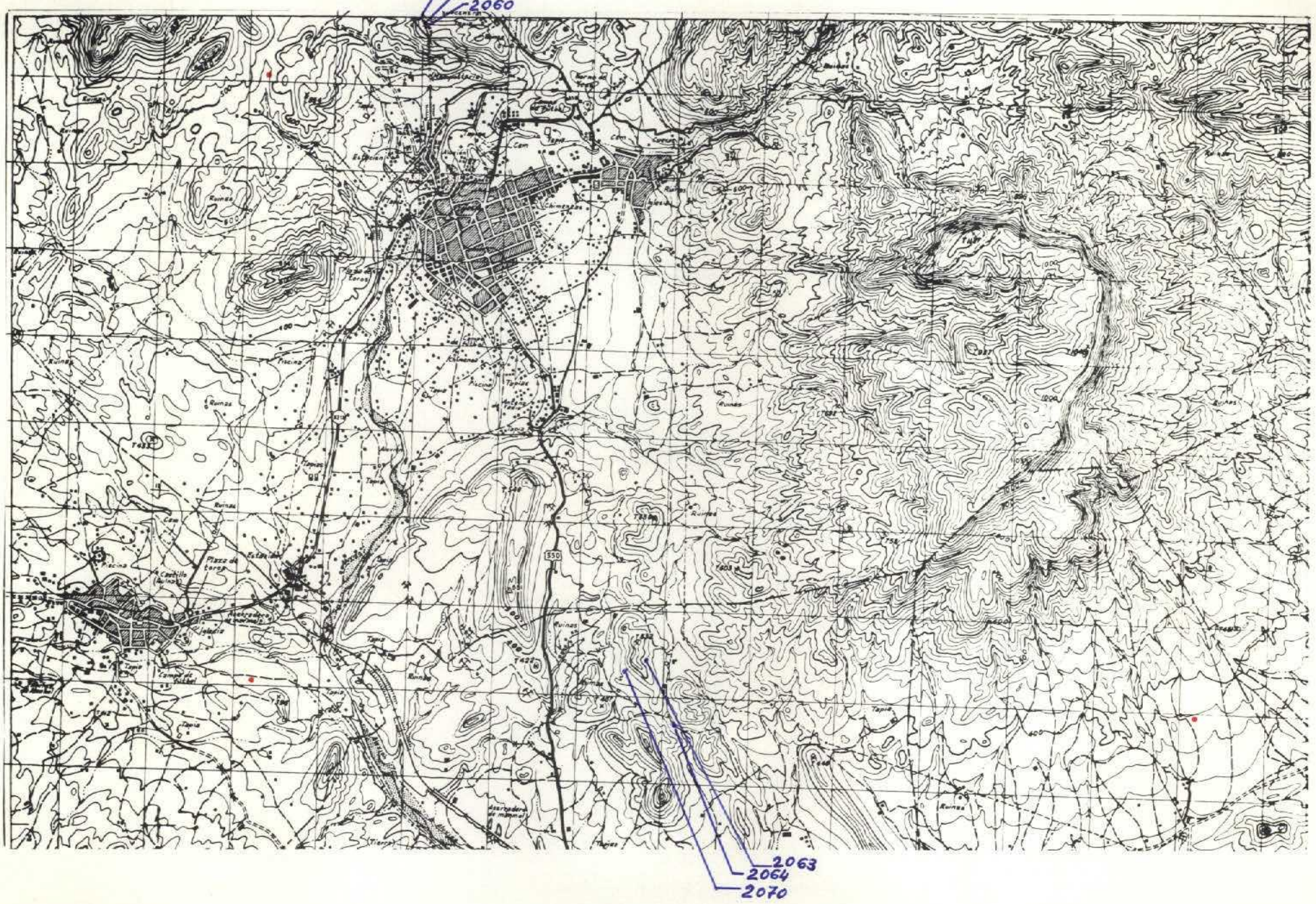

NUMERO DE LA HOJA 2834 CUADRANTE 1 2

6

32

| DATOS A RELLENAR POR EL IGME | | |

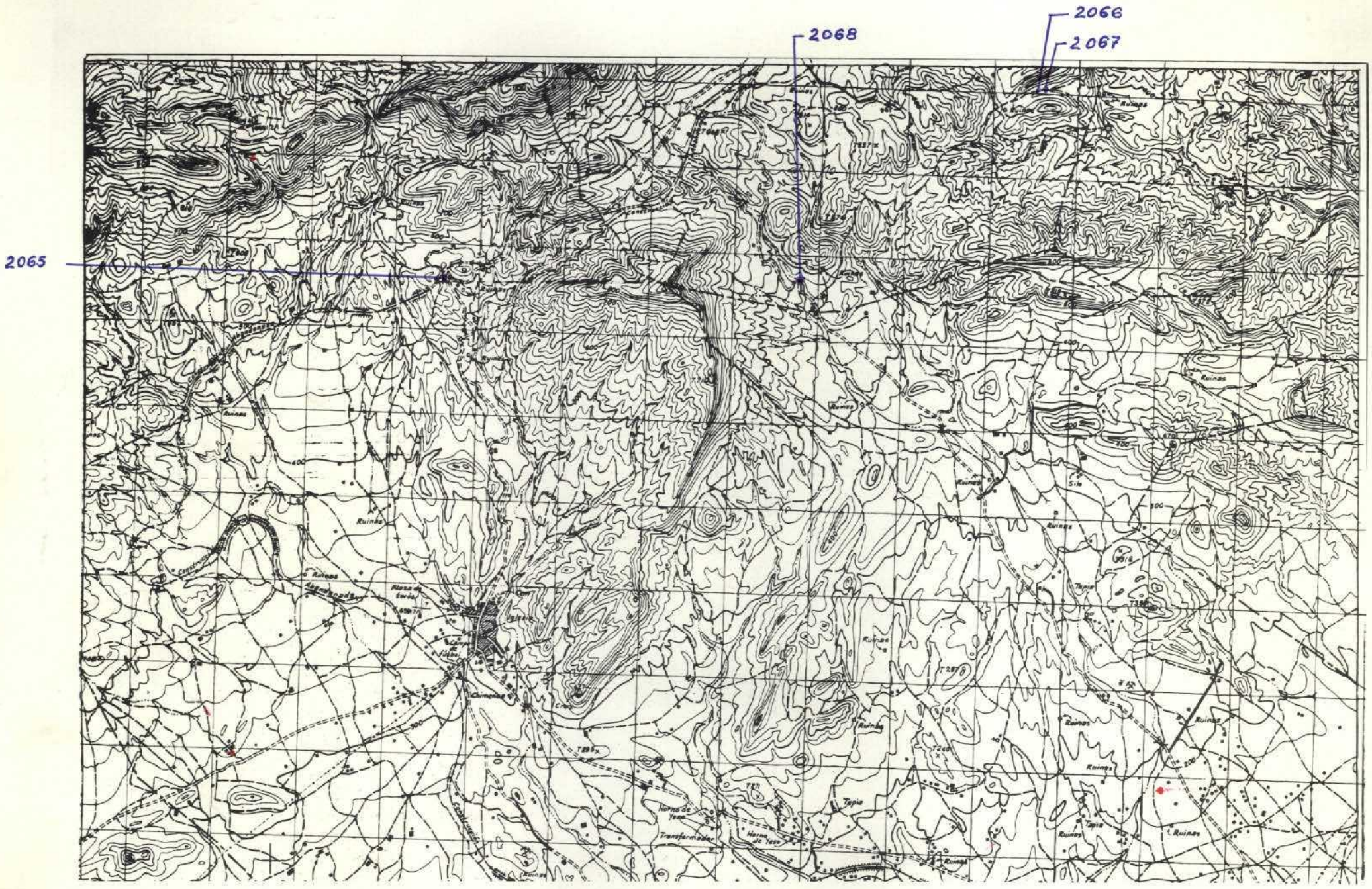

NUMERO DE LA HOJA 2834 CUADRANTE

4	X
3	2

DATOS A RELLENAR POR EL IGME								
Nº de la hoja 1:50.000				Cuadrante número	Nº del documento			
1	2	3	4	5	6	7	8	9
2	8	3	4	1	~~E 5 4 6~~			

DATOS A RELLENAR POR EL CONSULT.			
CONSULT		ESPECIAL QUE REALIZA LA ESTAC.	
10	11	12	13
F	I	A	N

DATOS A RELLENAR POR EL IGME										
Recibido						Ref. Control				Perforado	Verificado
71	72	73	74	75	76	77	78	79	80		
						0	0	3	3		

DATOS A RELLENAR POR EL CONSULTOR

CON NUMEROS — CON UNOS EN CASO AFIRMATIVO

NUMERO DE LA ESTACION				Fecha DIA		MES		AÑO		MEDICION Rumbo	Buzamiento	Croquis	Fotogra	MUESTRAS Petro y M	Macrop.	Micropal	Sedimen	Rayos X	Espectro. ópticos	C 14	Análisis químico	Análisis térmico diferencial	Microscop.	Otros análisis	PUNTOS DE INTERES SINGULAR Mineralo	Tectóni.	Paleont.	Estratig.	Litologic.	Paleogeo.	Hidroge.	Económ.	Formaciones recientes	TIPO DE TERR. Plutóni.	Metamó.	Sedimen	Volcanic.	Indifer.
14	15	16	17	18	19	20	21	22	23	24	25	26	27	28	29	30	31	32	33	34	35	36	37	38	39	40	41	42	43	44	45	46	47	48	49	50	51	52
2	0	6	5	2	7		6	7	5							1																						
2	0	6	6	2	7		6	7	5							1																						
2	0	6	7	2	7		6	7	5							1																						
2	0	6	8	2	7		6	7	5							1																						

DATOS A RELLENAR POR EL CONSULTOR

CON NUMEROS — CON UNOS EN CASO AFIRMATIVO

NUMERO DE LA ESTACION				Fecha DIA		MES		AÑO		MEDICION Rumbo	Buzamiento	Croquis	Fotogra	MUESTRAS Petro y M	Macrop.	Micropal	Sedimen	Rayos X	Espectro ópticos	C 14	Análisis químico	Análisis térmico diferencial	Microscop.	Otros análisis	PUNTOS DE INTERES SINGULAR Mineralo	Tectóni.	Paleont.	Estratig.	Litologic.	Paleogeo.	Hidroge.	Económ.	Formaciones recientes	TIPO DE TERR. Plutóni.	Metamó.	Sedimen	Volcanic.	Indifer.
14	15	16	17	18	19	20	21	22	23	24	25	26	27	28	29	30	31	32	33	34	35	36	37	38	39	40	41	42	43	44	45	46	47	48	49	50	51	52

EL CONSULTOR — DEBERA MARCAR SOBRE EL MAPA: LAS ESTACIONES CON SU NUMERO DE REFERENCIA (EN AZUL) Y LOS CORTES REALIZADOS SOBRE EL TERRENO (EN ROJO).
PARA UN CONTROL CORRECTO DE LA MARCHA DEL TRABAJO DE CAMPO EL CONSULTOR DEBERA ENVIAR ENTRE LOS DIAS 1 al 7 y 15 al 22 DE CADA MES ESTAS HOJAS AL INSTITUTO GEOLOGICO Y MINERO DE ESPAÑA, DIVISION DE GEOLOGIA C/ RIOS ROSAS, 23 – MADRID - 3.

EQUIPO DE RECEPCION DEL IGME
4-7-75

EL CONSULTOR
P.H.

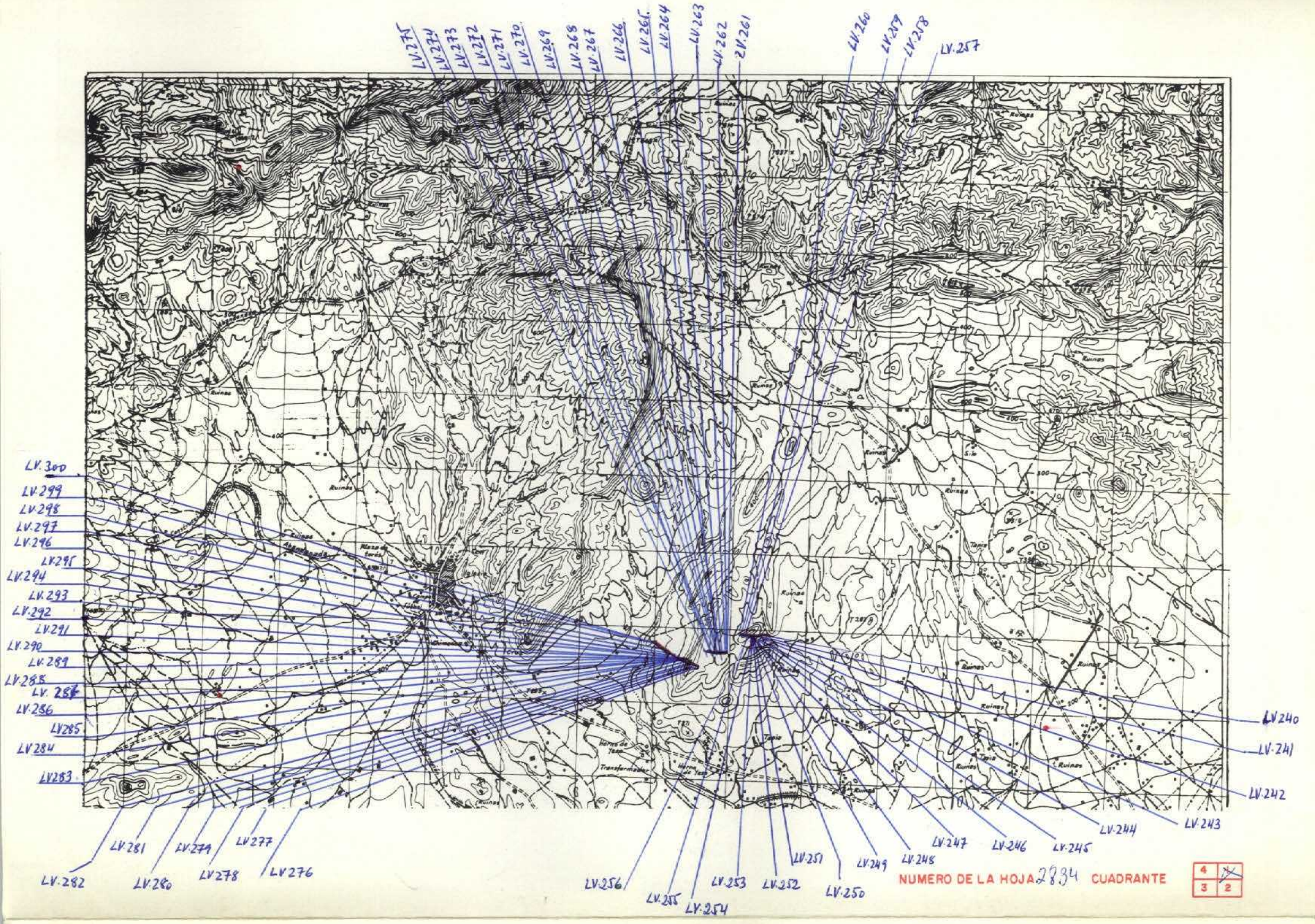

61

DATOS A RELLENAR POR EL IGME								
Nº de la hoja 1:50.000				Cuadrante número	Nº del documento			
1	2	3	4	5	6	7	8	9
2	8	3	4	1	E	5	1	5

DATOS A RELLENAR POR EL CONSUL.			
CONSULT		ESPECIAL QUE REALIZA LA ESTAC.	
10	11	12	13
F	I	L	V

DATOS A RELLENAR POR EL IGME									
Recibido						Ref. Control				Perforado	Verificado
71	72	73	74	75	76	77	78	79	80		
						0	0	3	7		

37

DATOS A RELLENAR POR EL CONSULTOR

CON NUMEROS — CON UNOS EN CASO AFIRMATIVO

NUMERO DE LA ESTACION (14–17)	Fecha DIA (18–19)	Fecha MES (20–21)	Fecha AÑO (22–23)	Rumbo (24)	Buzami. (25)	Croquis (26)	Fotogra. (27)	Petrol. y M. (28)	Macrop. (29)	Micropal. (30)	Sedimen. (31)	Rayos X (32)	Espectro infrarrojo (33)	C 14 (34)	Análisis químico (35)	Análisis térmico diferencial (36)	Microson. (37)	Otros análisis (38)	Mineralog. (39)	Tectóni. (40)	Paleont. (41)	Estratig. (42)	Litológ. (43)	Paleog. (44)	Hidrogr. (45)	Económ. (46)	Formaciones recientes (47)	Plutóni. (48)	Metamór. (49)	Sedimen. (50)	Volcani. (51)	Indifer. (52)
240	24	03	75							1	1																						
241	24	03	75							1	1																						
242	24	03	75							1	1																						
243	24	03	75							1	1																						
244	24	03	75							1	1																						
245	24	03	75							1	1																						
246	24	03	75							1	1																						
247	24	03	75							1	1																						
248	24	03	75							1	1																						
249	24	03	75							1	1																						
250	24	03	75							1	1																						
251	24	03	75							1	1																						
252	24	03	75							1	1																						
253	24	03	75							1	1																						
254	24	03	75							1	1																						
255	24	03	75							1	1																						
256	24	03	75							1	1																						
257	24	03	75							1	1																						
258	24	03	75							1	1																						
259	24	03	75							1	1																						
260	24	03	75							1	1																						
261	24	03	75							1	1																						
262	24	03	75							1	1																						
263	24	03	75							1	1																						
264	24	03	75							1	1																						
265	24	03	75							1	1																						
266	24	03	75							1	1																						
267	24	03	75							1	1																						
268	24	03	75							1	1																						
269	24	03	75							1	1																						
270	24	03	75							1	1																						
271	24	03	75							1	1																						
272	24	03	75							1	1																						
273	24	03	75							1	1																						
274	24	03	75							1	1																						
275	24	03	75							1	1																						

DATOS A RELLENAR POR EL CONSULTOR

CON NUMEROS — CON UNOS EN CASO AFIRMATIVO

NUMERO DE LA ESTACION (14–17)	Fecha DIA (18–19)	Fecha MES (20–21)	Fecha AÑO (22–23)	Rumbo (24)	Buzami. (25)	Croquis (26)	Fotogra. (27)	Petrol. y M. (28)	Macrop. (29)	Micropal. (30)	Sedimen. (31)	Rayos X (32)	Espectro infrarrojo (33)	C 14 (34)	Análisis químico (35)	Análisis térmico diferencial (36)	Microson. (37)	Otros análisis (38)	Mineralog. (39)	Tectóni. (40)	Paleont. (41)	Estratig. (42)	Litológ. (43)	Paleog. (44)	Hidrogr. (45)	Económ. (46)	Formaciones recientes (47)	Plutóni. (48)	Metamór. (49)	Sedimen. (50)	Volcani. (51)	Indifer. (52)
269	24	03	75							1	1																						
270	24	03	75							1	1																						
271	24	03	75							1	1																						
272	24	03	75							1	1																						
273	24	03	75							1	1																						
274	24	03	75							1	1																						
275	24	03	75							1	1																						
276	24	03	75							1	1																						
277	24	03	75							1	1																						
278	24	03	75							1	1																						
279	24	03	75							1	1																						
280	24	03	75							1	1																						
281	24	03	75							1	1																						
282	24	03	75							1	1																						
283	24	03	75							1	1																						
284	24	03	75							1	1																						
285	24	03	75							1	1																						
286	24	03	75							1	1																						
287	24	03	75							1	1																						
288	24	03	75							1	1																						
289	24	03	75							1	1																						
290	24	03	75							1	1																						
291	24	03	75							1	1																						
292	24	03	75							1	1																						
293	24	03	75							1	1																						
294	24	03	75							1	1																						
295	24	03	75							1	1																						
296	24	03	75							1	1																						
297	24	03	75							1	1																						
298	24	03	75							1	1																						
299	24	03	75							1	1																						
300	24	03	75							1	1																						

EL CONSULTOR.— DEBERA MARCAR SOBRE EL MAPA LAS ESTACIONES CON SU NUMERO DE REFERENCIA (EN AZUL) Y LOS CORTES REALIZADOS SOBRE EL TERRENO (EN ROJO).
PARA UN CONTROL CORRECTO DE LA MARCHA DEL TRABAJO DE CAMPO EL CONSULTOR DEBERA ENVIAR ENTRE LOS DIAS 1 al 7 y 15 al 22 DE CADA MES ESTAS HOJAS AL INSTITUTO GEOLOGICO Y MINERO DE ESPAÑA, DIVISION DE GEOLOGIA. C/ RIOS ROSAS, 23 – MADRID - 3.

EQUIPO DE RECEPCION DEL IGME
8-7-75

EL CONSULTOR

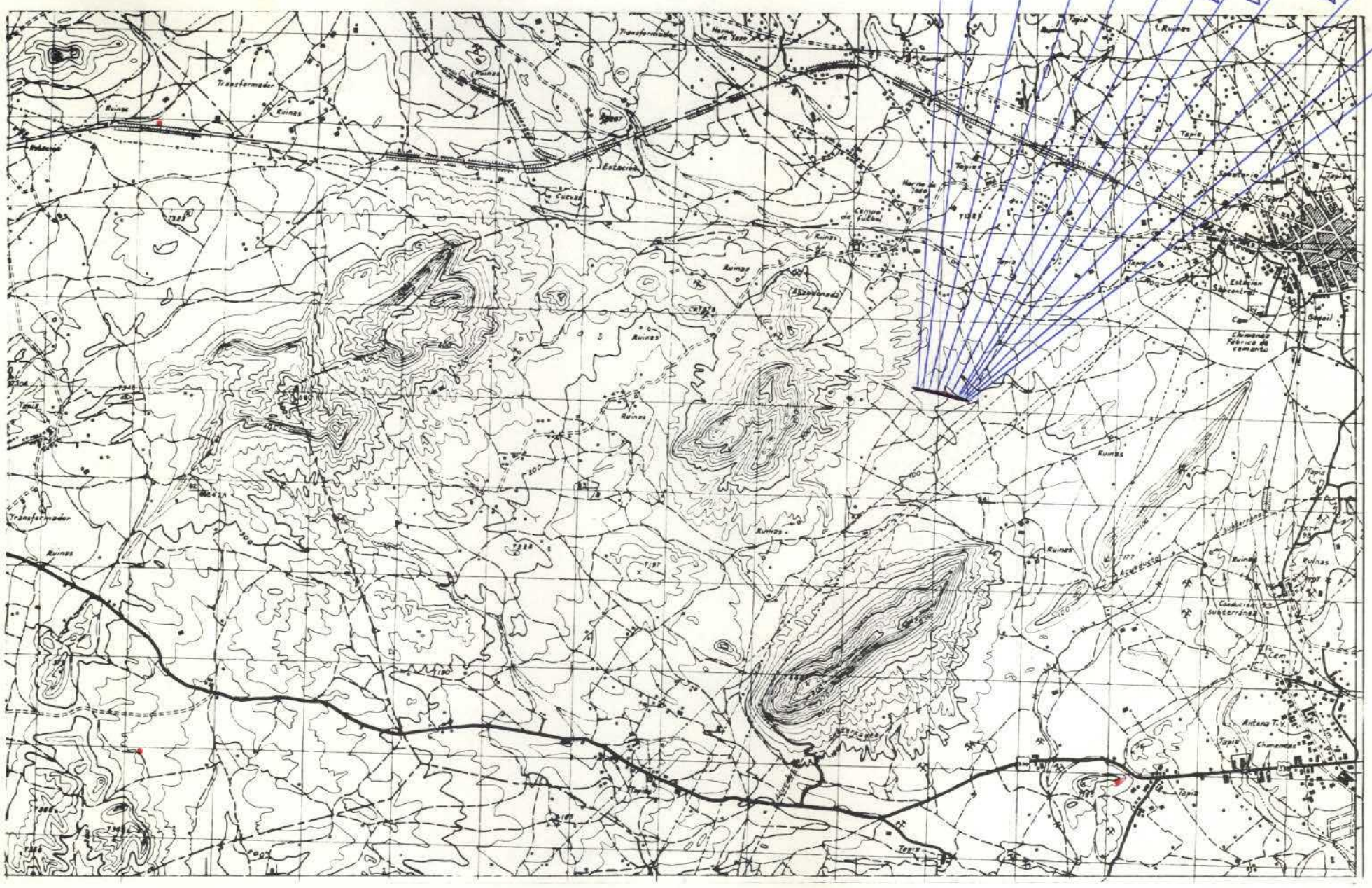

NUMERO DE LA HOJA 2834 CUADRANTE 4 1 3 2

12

38

DATOS A RELLENAR POR EL IGME							
Nº de la hoja 1:50.000				Cuadrante Número	Nº del documento		
1	2	3	4	5	6	7	8	9
2	8	3	4	2	~~E~~	~~5~~	~~6~~	~~4~~

DATOS A RELLENAR POR EL CONSUL			
CONSULT		ESPECIAL QUE REAL	LA ESTAC
10	11	12	13
F	I	L	V

DATOS A RELLENAR POR EL IGME											
Recibido						Ref. Control				Perforado	Verificado
71	72	73	74	75	76	77	78	79	80		
						0	0	3	8		

DATOS A RELLENAR POR EL CONSULTOR

| CON NUMEROS | | | | | | | | CON UNOS EN CASO AFIRMATIVO | | | | | | | | | | |

DEL EJÉRCITO

Hoja de Pinoso (27-34) cuadrante nº 1
(Información de la hoja de Elche (28-34)

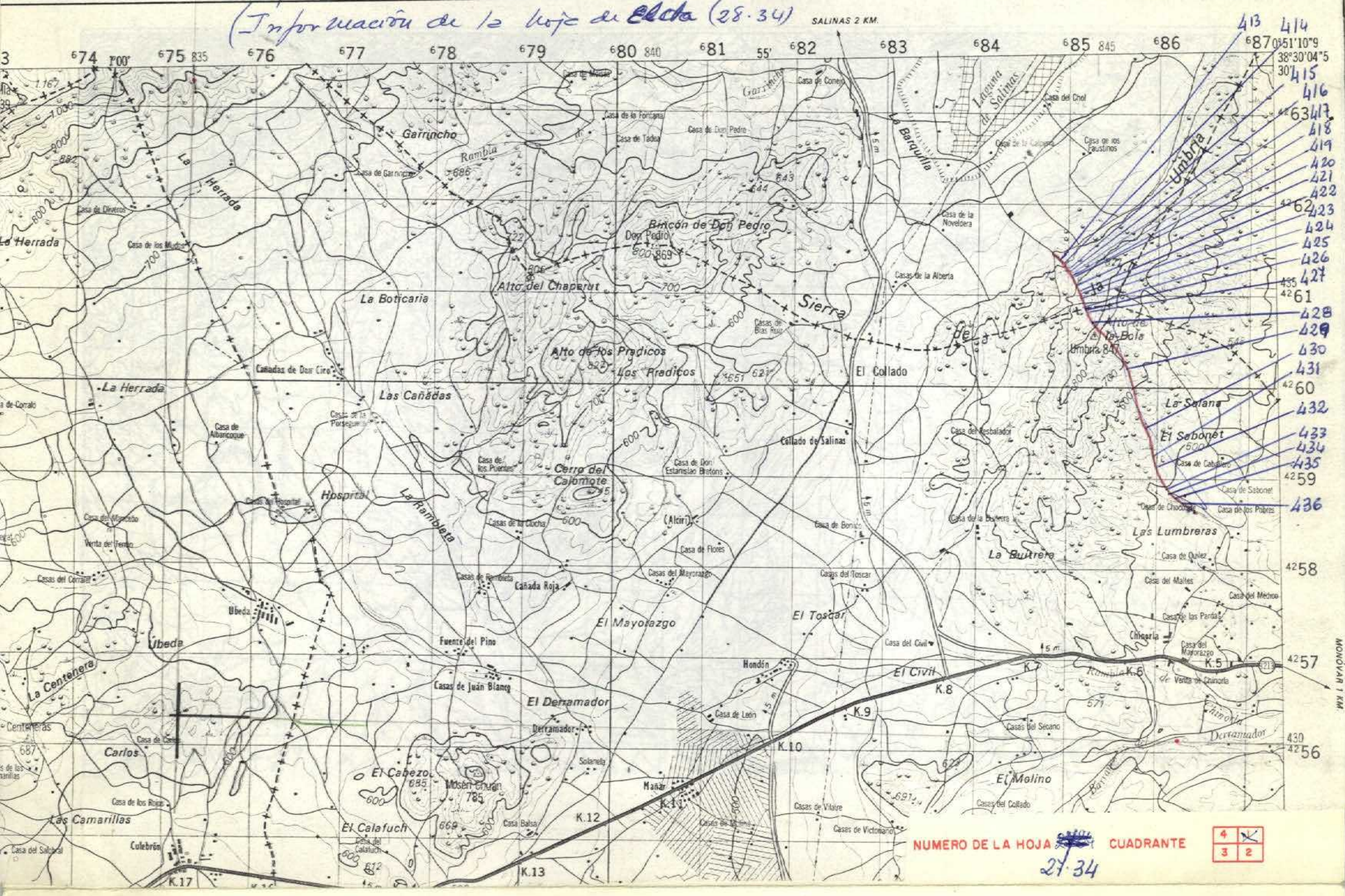

24

871

DATOS A RELLENAR POR EL IGME								
Nº de la hoja 1:50.000				Cuadrante número	Nº del documento			
1	2	3	4	5	6	7	8	9
2	8	3	4	1	E	5	1	4

DATOS A RELLENAR POR EL CONSULTOR			
CONSULT	ESPECIAL	QUE REAL	LA ESTAC
10	11	12	13
F	I	C	G

DATOS A RELLENAR POR EL IGME									
Recibido						Ref. Control			Perforado	Verificado
71	72	73	74	75	76	77	78	79	80		
						0	0	3	9		

39

DATOS A RELLENAR POR EL CONSULTOR

| CON NUMEROS | | | | | | | CON UNOS EN CASO AFIRMATIVO | | | | | | | | |

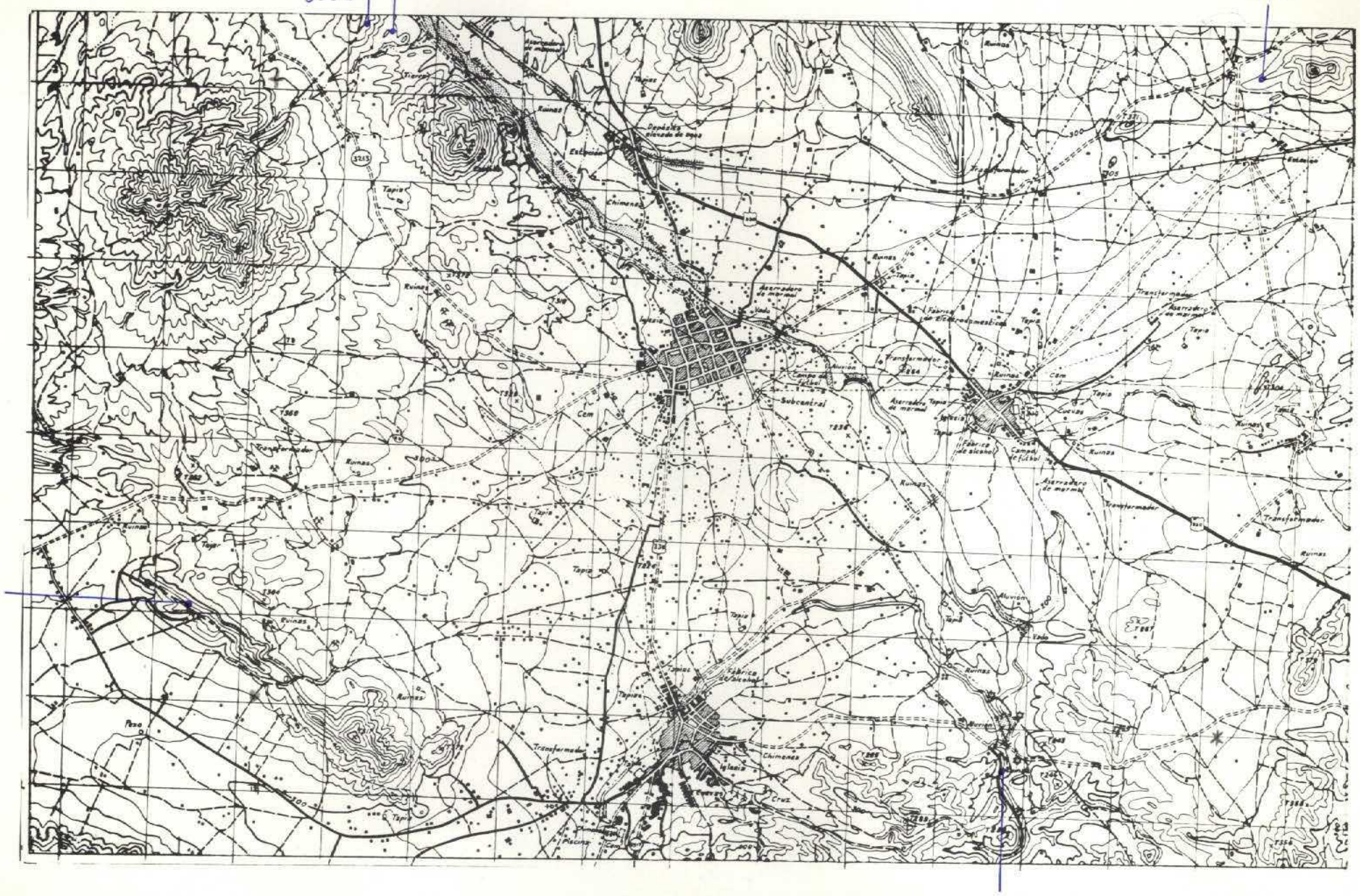

NUMERO DE LA HOJA 7834 CUADRANTE

1	1
3	2

5

| DATOS A RELLENAR POR EL IGME | | |

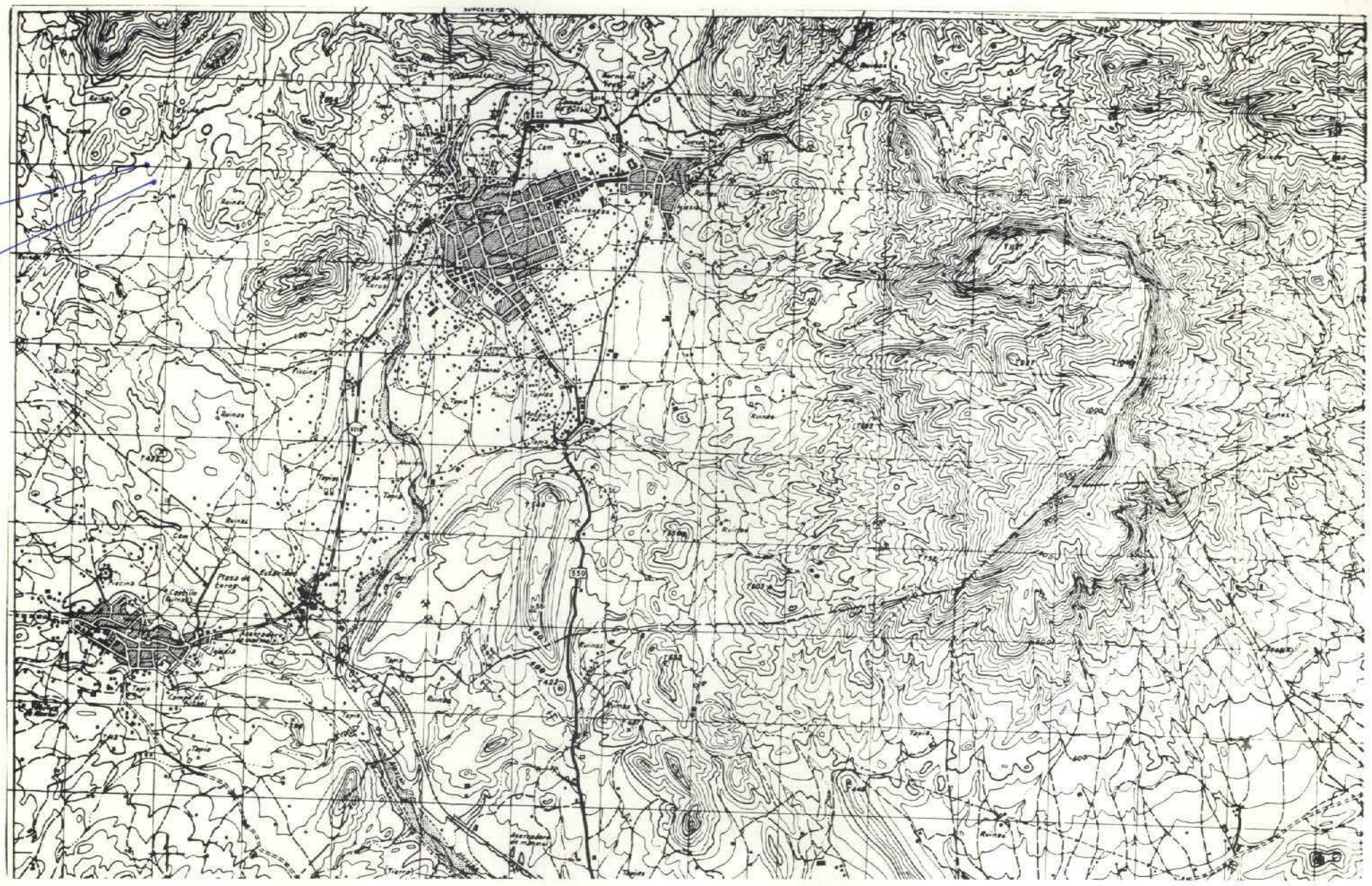

NUMERO DE LA HOJA 2834 CUADRANTE 4 | 1 / ~~3~~ 2

2)

48

DATOS A RELLENAR POR EL IGME								
Nº de la hoja 1:50.000				Cuadrante número	Nº del documento			
1	2	3	4	5	6	7	8	9
2	8	3	4	3	~~5~~	~~6~~	~~0~~	~~7~~

DATOS A RELLENAR POR EL CONSULT.		ESPECIAL QUE REEL. LA ESTAC.	
10	11	12	13
F	I	A	N

DATOS A RELLENAR POR EL IGME															
Recibido						Ref. Control				Perforado				Verificado	
71	72	73	74	75	76	77	78	79	80						
						0	0	4	8						

DATOS A RELLENAR POR EL CONSULTOR

| CON NUMEROS | | | | | | | | CON UNOS EN CASO AFIRMATIVO | | | | | | | | | | | | | | |

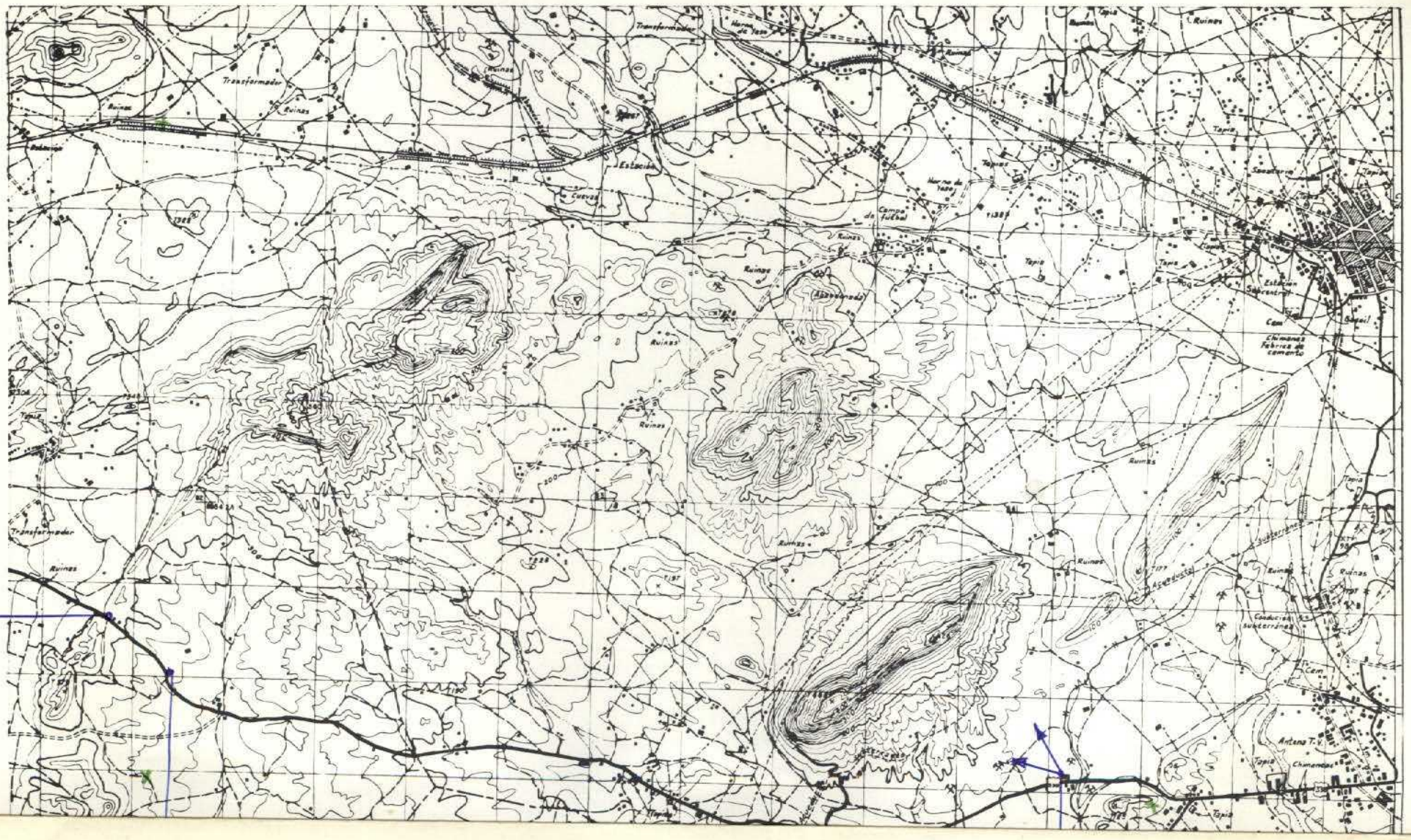

3

DATOS A RELLENAR POR EL IGME		
Nº de la hoja 1:50.000	Cuadrante número	Nº del documento
2734	2	~~5557~~

DATOS A RELLENAR POR EL CONSULTOR		
CONSULTOR	ESPECIAL	QUE HEAL LA ESTAC
FIAN		

DATOS A RELLENAR POR EL IGME			
Recibido	Ref. Control	Perforado	Verificado
	0049		

DATOS A RELLENAR POR EL CONSULTOR

CON NUMEROS: NUMERO DE LA ESTACION (14–17); Fecha DIA (18–19), MES (20–21), AÑO (22–23)

CON UNOS EN CASO AFIRMATIVO: MEDICION (24–27); MUESTRAS (28–38); PUNTOS DE INTERES SINGULAR (39–47); TIPO DE TERR (48–52)

NUMERO DE LA ESTACION (14–17)	Fecha DIA (18–19)	MES (20–21)	AÑO (22–23)	Rumbo (24)	Buzamiento (25)	Croquis (26)	Fotogra (27)	Petrol y M (28)	Macrop (29)	Microp (30)	Sedimen (31)	Rayos X (32)	Espectro emisión (33)	C 14 (34)	Análisis químico (35)	Térmico diferencial (36)	Microson (37)	Otros análisis (38)	Mineralog (39)	Tectónic (40)	Paleont (41)	Estratig (42)	Litológic (43)	Paleogeo (44)	Hidrogeo (45)	Económ (46)	Formaciones recientes (47)	Plutónic (48)	Metamórf (49)	Sedimen (50)	Volcánic (51)	Indifer (52)
3008	25	07	75				1																									
3012	25	07	75				1																									
3013	25	07	75				1																									

EL CONSULTOR — DEBERA MARCAR SOBRE EL MAPA: LAS ESTACIONES CON SU NUMERO DE REFERENCIA (EN AZUL) Y LOS CORTES REALIZADOS SOBRE EL TERRENO (EN ROJO).

PARA UN CONTROL CORRECTO DE LA MARCHA DEL TRABAJO DE CAMPO EL CONSULTOR DEBERA ENVIAR ENTRE LOS DIAS 1 al 7 y 15 al 22 DE CADA MES ESTAS HOJAS AL INSTITUTO GEOLOGICO Y MINERO DE ESPAÑA. DIVISION DE GEOLOGIA. C/ RIOS ROSAS, 23 — MADRID - 3.

EQUIPO DE RECEPCION DEL IGME

8-9-75

J Barón

EL CONSULTOR

49

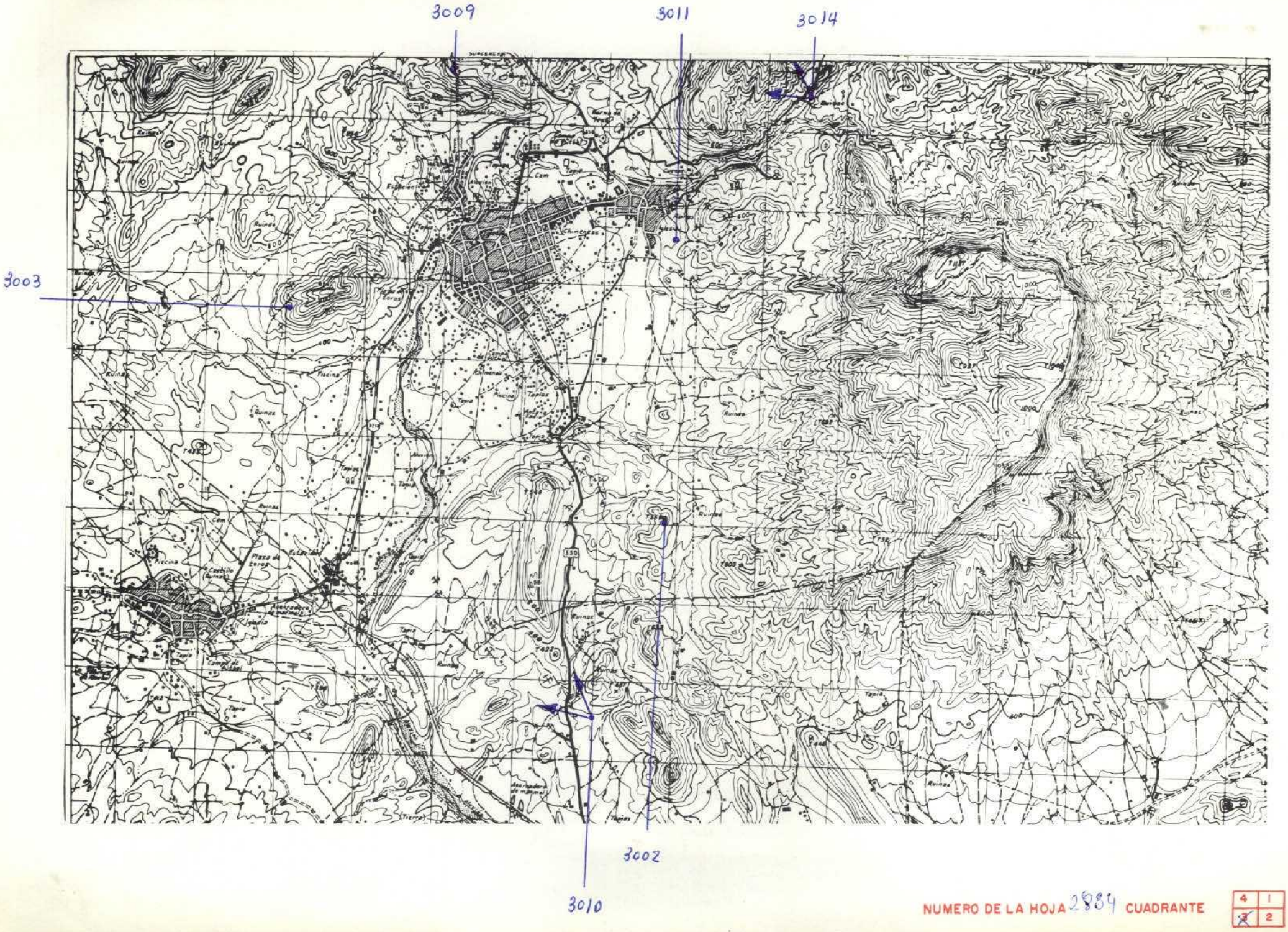

NUMERO DE LA HOJA 2884 CUADRANTE 4 | 1 / ~~3~~ | 2

6

50

DATOS A RELLENAR POR EL IGME								
Nº de la hoja 1:50.000				Cuadrante número	Nº del documento			
1	2	3	4	5	6	7	8	9
2	8	3	4	3	~~0~~	~~0~~	~~6~~	~~6~~

DATOS A RELLENAR POR EL CONSULT		ESPECIAL QUE REALIZA LA ESTAC.	
10	11	12	13
F	I	A	N

DATOS A RELLENAR POR EL IGME															
Recibido						Ref. Control				Perforado				Verificado	
71	72	73	74	75	76	77	78	79	80						
						0	0	5	0						

DATOS A RELLENAR POR EL CONSULTOR

CON NUMEROS: NUMERO DE LA ESTACION (4–17); Fecha DIA (18–19), MES (20–21), AÑO (22–23)

CON UNOS EN CASO AFIRMATIVO: MEDICION (24–27): Rumbo, Buzamie., Croquis, Fotogra.; MUESTRAS (28–38): Petro I. y M., Macrop., Micropal., Sedimen., Rayos X, Estructo. imagen, C 14, Análisis químico, Térmico diferenc., Microso., Otros análisis; PUNTOS DE INTERES SINGULAR (39–47): Mineralo., Tectóni., Paleont., Estratig., Litologi., Paleogeo., Hidrogeo., Economía, Formación reciente; TIPO DE TERR. (48–52): Plutónic., Metamó., Sedimen., Volcanic., Indifer.

NUMERO DE LA ESTACION	DIA	MES	AÑO	Rumbo	Buzamie.	Croquis	Fotogra.	Petro I. y M.	Macrop.	Micropal.	Sedimen.	Rayos X	Estructo. imagen	C 14	Análisis químico	Térmico diferenc.	Microso.	Otros análisis	Mineralo.	Tectóni.	Paleont.	Estratig.	Litologi.	Paleogeo.	Hidrogeo.	Economía	Formación reciente	Plutónic.	Metamó.	Sedimen.	Volcanic.	Indifer.
3002	25	07	75				1																									
3003	25	07	75				1																									
3009	25	07	75				1																									
3010	25	07	75				1																									
3011	25	07	75				1																									
3014	25	07	75				1																									

DATOS A RELLENAR POR EL CONSULTOR

CON NUMEROS: NUMERO DE LA ESTACION (14–17); Fecha DIA (18–19), MES (20–21), AÑO (22–23)

CON UNOS EN CASO AFIRMATIVO: MEDICION (24–27): Rumbo, Buzamie., Croquis, Fotogra.; MUESTRAS (28–38): Petro I. y M., Macrop., Micropal., Sedimen., Rayos X, Estructo. imagen, C 14, Análisis químico, Térmico diferenc., Microso., Otros análisis; PUNTOS DE INTERES SINGUL. (39–47): Mineralo., Tectóni., Paleont., Estratig., Litologi., Paleog., Hidroge., Economía, Formación reciente; TIPO DE TERR. (48–52): Plutónic., Metamó., Sedimen., Volcanic., Indifer.

EL CONSULTOR – DEBERA MARCAR SOBRE EL MAPA: LAS ESTACIONES CON SU NUMERO DE REFERENCIA (EN AZUL) Y LOS CORTES REALIZADOS SOBRE EL TERRENO (EN ROJO).
PARA UN CONTROL CORRECTO DE LA MARCHA DEL TRABAJO DE CAMPO EL CONSULTOR DEBERA ENVIAR ENTRE LOS DIAS 1 al 7 y 15 al 22 DE CADA MES ESTAS HOJAS AL INSTITUTO GEOLOGICO Y MINERO DE ESPAÑA. DIVISION DE GEOLOGIA. C/ RIOS ROSAS, 23 – MADRID - 3.

EQUIPO DE RECEPCION DEL IGME
8-9-75
J Barón

EL CONSULTOR

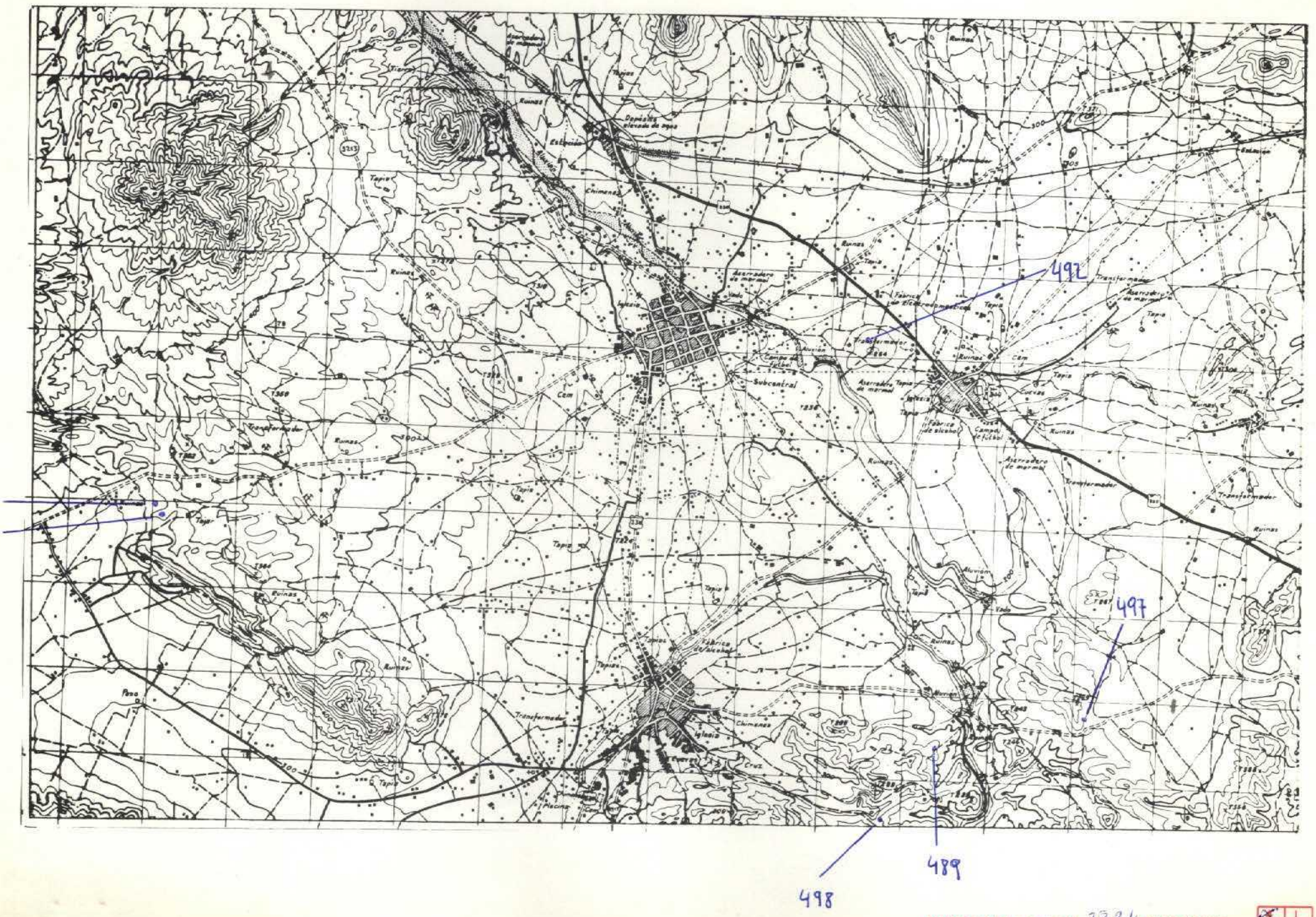

NUMERO DE LA HOJA 2834 CUADRANTE 1 2 3 2

6

51

DATOS A RELLENAR POR EL IGME		
Nº de la hoja 1:50.000	Cuadrante número	Nº del documento
1 2 3 4	5	5 6 7 8 9
2834	4	~~E606~~

DATOS A RELLENAR POR EL CONSULTOR	
CONSULT	ESPECIAL QUE REALIZA LA ESTAC
10 11	12 13
F I	C G

DATOS A RELLENAR POR EL IGME			
Recibido	Ref. Control	Perforado	Verificado
71 72 73 74 75 76	77 78 79 80		
	0 0 J1		

DATOS A RELLENAR POR EL CONSULTOR

CON NUMEROS: NUMERO DE LA ESTACION (14 15 16 17)	Fecha DIA (18 19)	MES (20 21)	AÑO (22 23)	MEDICION: Rumbo (24)	Buzamiento (25)	Croquis (26)	Fotogra (27)	Petro I y M: Macrop (28)	Microp (29)	Microp (30)	Sedimen (31)	MUESTRAS: Rayos X (32)	Espectro emisión (33)	C 14 (34)	Análisis químico (35)	Análisis térmico diferencial (36)	Microso (37)	Otros análisis (38)	PUNTOS DE INTERES SINGULAR: Minerals (39)	Tectoni (40)	Paleont (41)	Estratig (42)	Litologic (43)	Paleogeo (44)	Hidrogeo (45)	Económ (46)	Formaciones recientes (47)	TIPO DE TERR.: Plutónic (48)	Metamórf (49)	Sedimen (50)	Volcanic (51)	Indifer (52)
4891	5	0	7	7	5																												
4901	5	0	7	7	5																												
4911	5	0	7	7	5																												
4921	5	0	7	7	5																												
4972	0	0	7	7	5																												
4982	0	0	7	7	5																												

EL CONSULTOR.— DEBERA MARCAR SOBRE EL MAPA: LAS ESTACIONES CON SU NUMERO DE REFERENCIA (EN AZUL) Y LOS CORTES REALIZADOS SOBRE EL TERRENO (EN ROJO).

PARA UN CONTROL CORRECTO DE LA MARCHA DEL TRABAJO DE CAMPO EL CONSULTOR DEBERA ENVIAR ENTRE LOS DIAS 1 al 7 y 15 al 22 DE CADA MES ESTAS HOJAS AL INSTITUTO GEOLOGICO Y MINERO DE ESPAÑA. DIVISION DE GEOLOGIA. C/ RIOS ROSAS, 23 — MADRID - 3.

EQUIPO DE RECEPCION DEL IGME

8-9-75

J Barón

EL CONSULTOR

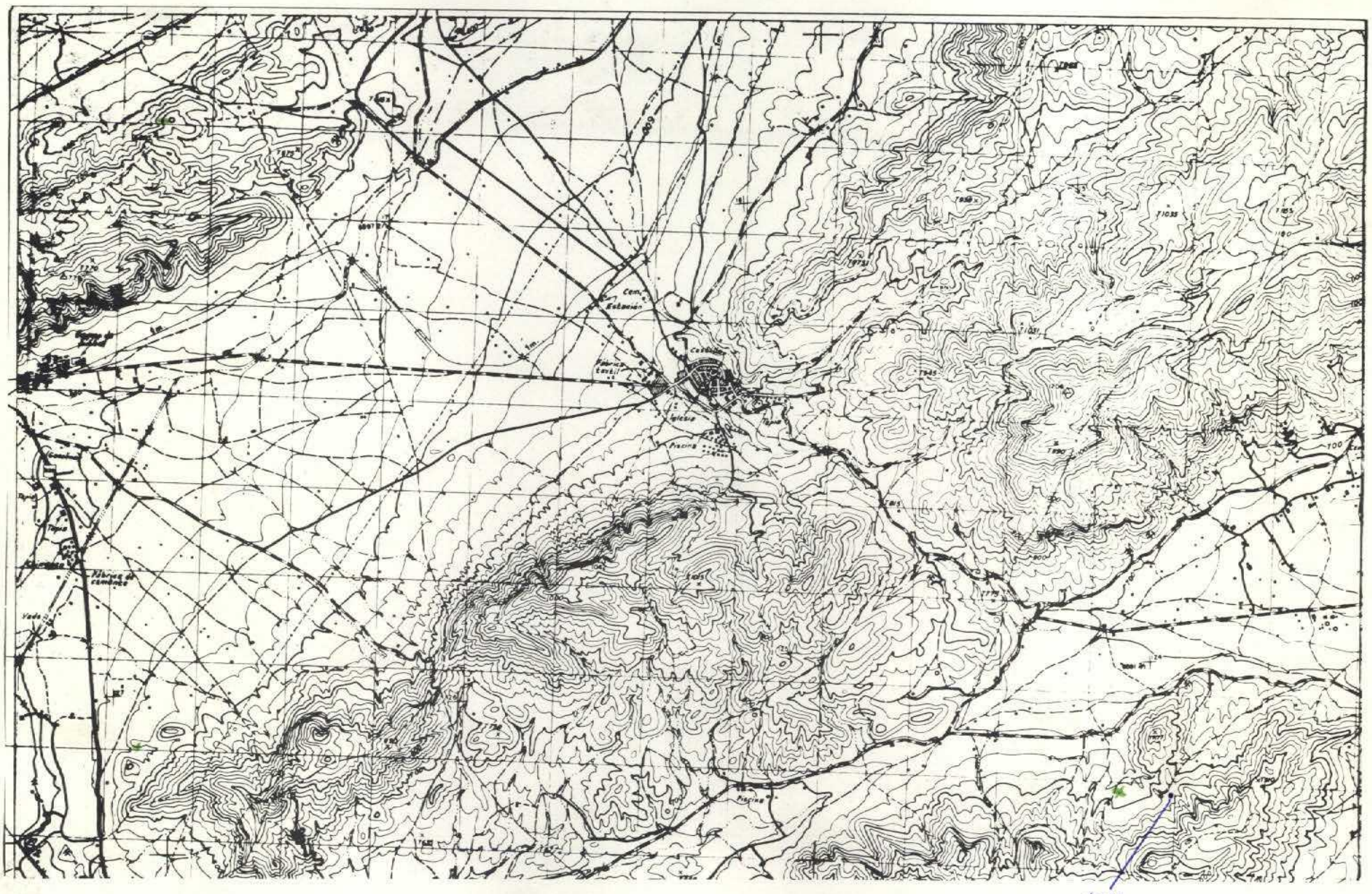

NUMERO DE LA HOJA 2833 CUADRANTE

1	1
3	2

1

DATOS A RELLENAR POR EL IGME								
Nº de la hoja 1:50.000				Cuadrante número	Nº del documento			
1	2	3	4	5	6	7	8	9
2	8	3	3	4	~~0~~	~~5~~	~~4~~	~~2~~

DATOS A RELLENAR POR EL CONSULTOR			
CONSULT		ESPECIAL QUE REALIZA LA ESTAC.	
10	11	12	13
F	I	C	G

DATOS A RELLENAR POR EL IGME										
Recibido						Ref. Control				Perforado	Verificado
71	72	73	74	75	76	77	78	79	80		
						0	0	5	5		

DATOS A RELLENAR POR EL CONSULTOR

| CON NUMEROS | | | | | | | | | |

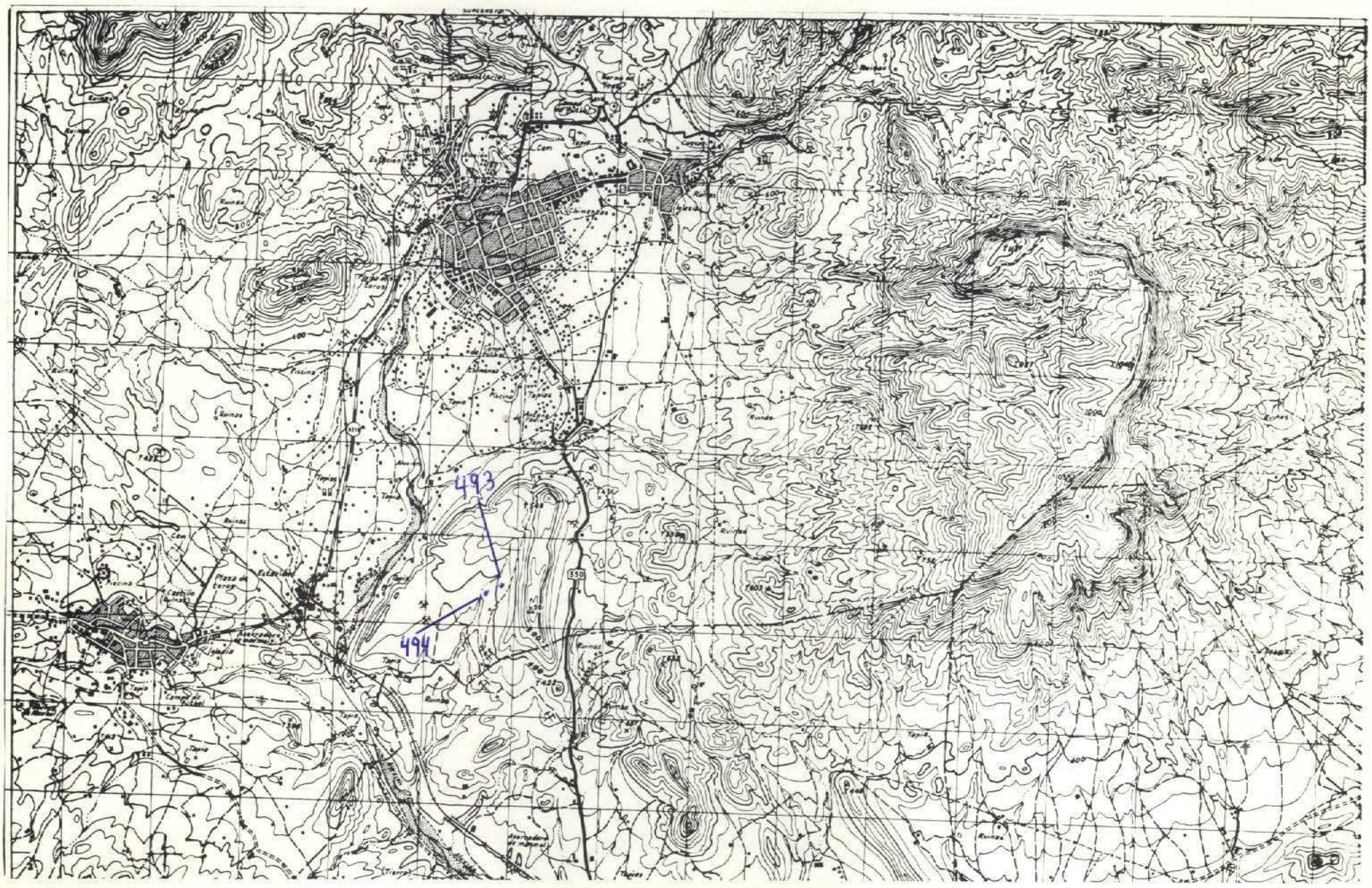

NUMERO DE LA HOJA 2834 CUADRANTE 4 1 / 3 2

2

56

DATOS A RELLENAR POR EL IGME		
Nº de la hoja 1:50.000	Cuadrante número	Nº del documento
2834	3	

DATOS A RELLENAR POR EL CONSUL.		
CONSULT	ESTADIAL QUE REALIZA LA ESTAC.	
FIC	6	

DATOS A RELLENAR POR EL IGME			
Recibido	Ref. Control	Perforado	Verificado
	00J6		

DATOS A RELLENAR POR EL CONSULTOR

CON NUMEROS: NUMERO DE LA ESTACION	Fecha DIA	MES	AÑO	CON UNOS EN CASO AFIRMATIVO: MEDICION Rumbo	Buzamiento	Croquis	Fotografía	MUESTRAS Petro I y M	Macrop.	Microp.	Sedimen.	Rayos X	Espectro Masas	C 14	Análisis químico	Análisis físicos	Microsc.	Otros análisis	PUNTOS DE INTERES SINGULAR Mineralog.	Tectoni.	Paleont.	Estratig.	Litologia	Paleogeo.	Hidroge.	Economía	Formación reciente	TIPO DE TERR. Plutoni.	Metamór.	Sedimen.	Volcanic.	Indifer.
493	15	07	75							1																						
494	15	07	75							1																						

EL CONSULTOR.— DEBERA MARCAR SOBRE EL MAPA: LAS ESTACIONES CON SU NUMERO DE REFERENCIA (EN AZUL) Y LOS CORTES REALIZADOS SOBRE EL TERRENO (EN ROJO).
PARA UN CONTROL CORRECTO DE LA MARCHA DEL TRABAJO DE CAMPO EL CONSULTOR DEBERA ENVIAR ENTRE LOS DIAS 1 al 7 y 15 al 22 DE CADA MES ESTAS HOJAS AL INSTITUTO GEOLOGICO Y MINERO DE ESPAÑA, DIVISION DE GEOLOGIA. C/ RIOS ROSAS, 23 – MADRID - 3.

EQUIPO DE RECEPCION DEL IGME
8-9-75
J Barón

EL CONSULTOR

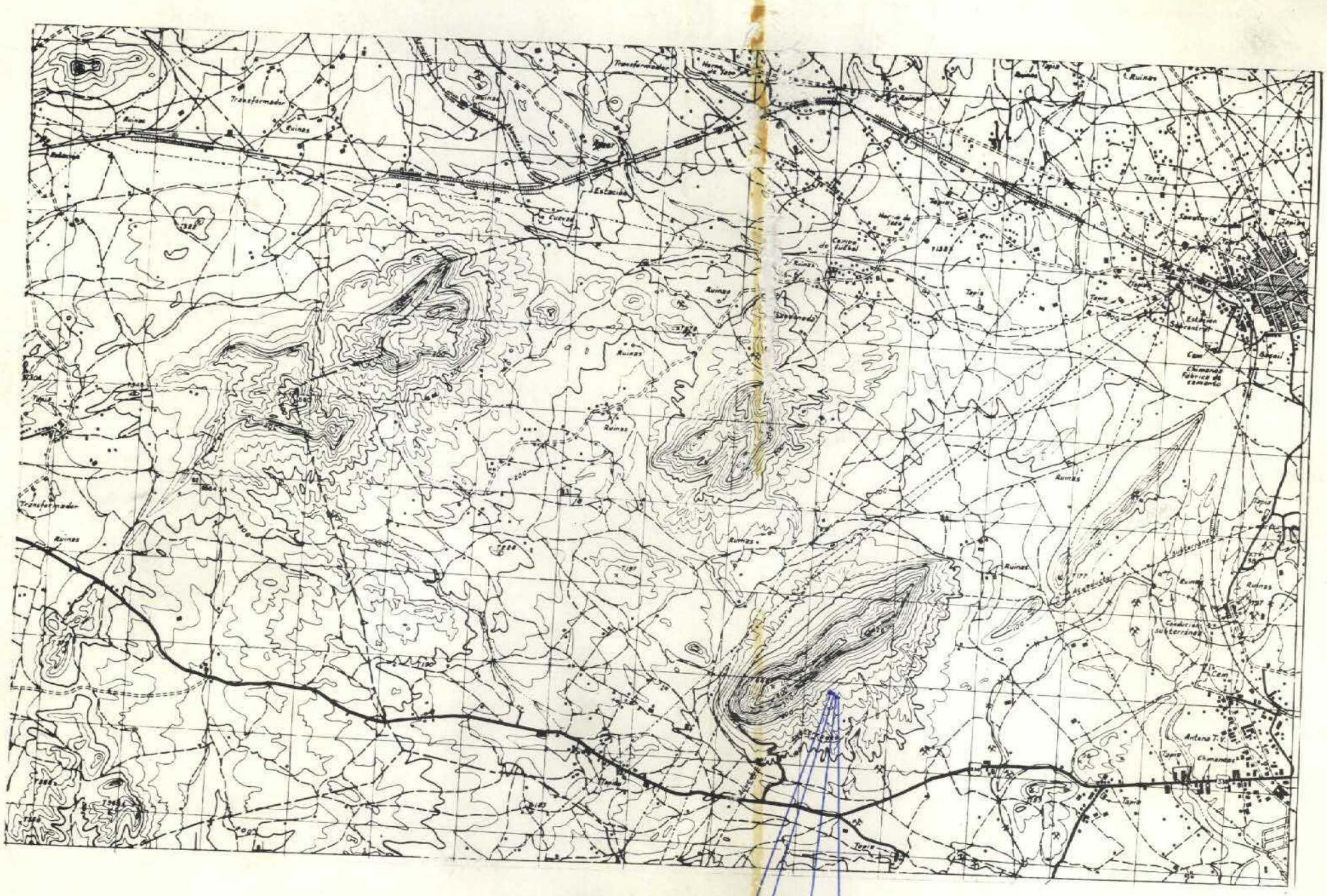

NUMERO DE LA HOJA 2834 CUADRANTE 4 1 / 3 X

61

DATOS A RELLENAR POR EL IGME		
Nº de la hoja 1:50.000	Cuadrante número	Nº del documento
2834	2	~~5 5 6 6~~

DATOS A RELLENAR POR EL CONSULTOR	
CONSULT	ESPECIAL QUE REALIZA LA ESTAC.
F1	WM

DATOS A RELLENAR POR EL IGME			
Recibido	Ref. Control	Perforado	Verificado
	0061		

DATOS A RELLENAR POR EL CONSULTOR

CON NUMEROS: NUMERO DE LA ESTACION (4 5 6 7)	Fecha DIA (18 19)	MES (20 21)	AÑO (22 23)	MEDICION: Rumbo (24)	Buzamiento (25)	Croquis (26)	Fotogra. (27)	MUESTRAS: Petro. y M. (28)	Macrop. (29)	Micropal. (30)	Sedimen. (31)	Rayos X (32)	Espectrómetros (33)	C 14 (34)	Análisis químico (35)	Térmico diferencial (36)	Microscopio (37)	Otros analisis (38)	PUNTOS DE INTERES SINGULAR: Mineralógico (39)	Tectónico (40)	Paleont. (41)	Estratigr. (42)	Litológico (43)	Paleogeo. (44)	Hidrogeo. (45)	Económico (46)	Formación reciente (47)	TIPO DE TERR.: Plutónico (48)	Metamórf. (49)	Sedimen. (50)	Volcánico (51)	Indifer. (52)
38	20	03	75					1																								
39	20	03	75					1																								
40	20	03	75					1																								
41	20	03	75					1																								

DATOS A RELLENAR POR EL CONSULTOR

CON NUMEROS: NUMERO DE LA ESTACION (14 15 16 17)	Fecha DIA (18 19)	MES (20 21)	AÑO (22 23)	MEDICION: Rumbo (24)	Buzamiento (25)	Croquis (26)	Fotogra. (27)	MUESTRAS: Petro. y M. (28)	Macrop. (29)	Micropal. (30)	Sedimen. (31)	Rayos X (32)	Espectrómetros (33)	C 14 (34)	Análisis químico (35)	Térmico diferencial (36)	Microscopio (37)	Otros analisis (38)	PUNTOS DE INTERES SINGULAR: Mineralógico (39)	Tectónico (40)	Paleont. (41)	Estratigr. (42)	Litológico (43)	Paleogeo. (44)	Hidrogeo. (45)	Económico (46)	Formación reciente (47)	TIPO DE TERR.: Plutónico (48)	Metamórf. (49)	Sedimen. (50)	Volcánico (51)	Indifer. (52)

EL CONSULTOR – DEBERA MARCAR SOBRE EL MAPA: LAS ESTACIONES CON SU NUMERO DE REFERENCIA (EN AZUL) Y LOS CORTES REALIZADOS SOBRE EL TERRENO (EN ROJO).

PARA UN CONTROL CORRECTO DE LA MARCHA DEL TRABAJO DE CAMPO EL CONSULTOR DEBERA ENVIAR ENTRE LOS DIAS 1 al 7 y 15 al 22 DE CADA MES ESTAS HOJAS AL INSTITUTO GEOLOGICO Y MINERO DE ESPAÑA, DIVISION DE GEOLOGIA. C/ RIOS ROSAS, 23 – MADRID - 3.

EQUIPO DE RECEPCION DEL IGME: 30-X-77 Barra

EL CONSULTOR