Nº HOJA: 24 - 33 NOMBRE: LIETOR PROVINCIA: ALBACETE

-20842

GRUPO DE TRABAJO: GEOCISA

AUTOR: DURANTEZ - CAMARA NOMBRE LOCAL: MULLIDAR (1)

COORDENADAS: x= 753.307 y= 447.920 x= 752.782 y= 448.302

Fecha: DIC. - 7'5

POTENCIA	ESTRATIFICACION	ESTRUCTURAS SEDIMENTARIAS PRIMARIAS	SITUACION DE LAS MUESTRAS	REPRESENTACION GRAFICA DE LA SUCESION LITOLOGICA (ESCALA: 1/200)	DESCRIPCION Y OBSERVACIONES DE CAMPO	DIAGRAMA TEXTURAL RELACION DE CONSTITUYENTES (Granos - Dep. Químicos - Arcilla)	ANALISIS CUANTITATIVO DE TERRIGENOS (GRAVA / ARENA / LUTITA)	PALEONTOLOGIA: SIMBOLOS	PALEONTOLOGIA: DESCRIPCION	CUADRO SEDIMEN.: AMBIENTE	CRONOESTRATIGRAF.: PISO O EDAD	CRONOESTRATIGRAF.: SERIE
70			188		CALCARENITAS DE GRANO MEDIO	1 4c 5a 6a			BRIOZOOS	LITORAL (5-20)	TORTONIENSE - ANDALUCIENSE	O N E C O I M
			189		CALCARENITAS FINAMENTE ESTRATIFICAD	1 4c 5a 6a				NERITICO (5-20)		
			190		CALCARENITAS DE COLOR ROJIZO	1 4c 5a			MELOBESIAS	LITORAL (5-20)		
			191		CALCARENITAS CON MOTEADO OSCURO	1 4c 5a						
			192		CALCARENITA COMPACTA DE COLOR BLANCO	1 4c 5a 6a						
			193		CALCARENITAS CON ESTRATIF. CRUZADA	1 4c 5a 6a			ATAXOPHRAGMIIDOS			
60			194		BANCOS MASIVOS DE CALCARENITAS DE COLOR ROJO CREMA	1 4c 5a 6a						
			195		CALCARENITAS MUY DELEZNABLES	1 4c 5a				LITORAL		
			196		CALCARENITAS CON NIVELES LENTEJONARES DE CONGLOMERADOS	1 4c 5a			ROTALIDOS	LITORAL (5-20)		
50									MOLUSCOS			
			197		CALCARENITAS DE GRANO GRUESO	1 4c 5a 6a			EQUINODERMOS			
40			199 (m.d.m.)		CONGLOMERADO CON MATRIZ CALCARENITICA. LOS CANTOS NO ESTAN EN CONTACTO ENTRE SI				MILIOLIDOS			
30									ELPHIDIUM			
			200		TRAMO CALCARENITICO SEMICUBIERTO	1 4c 5a			GLOBORROTALIAS			
20									GLOBORROTALIA PRAEMENARDII " MIOZEA ELPHIDIUM COMPLANATUM NONION PUPILIOIDES AMPHYCORINA SCALARIS NONION SOLDANII		HELVETIENSE	
10			201		MARGAS BLANCAS LIGERAMENTE ARENOSAS				BOLIVINA ARTA ORBULINA UNIVERSA ORBULINA SUTURALIS GLOBOQUADRINA DEHISCENS GLOBIGERINOIDE TRILOBUS GLOBOROTALIA PRAEMENARDII HOPKINSINA BONONIENSIS PRAEORBULINAS(?)			
			202		MARGAS BLANCAS							
0			203		CALCARENITAS MARGOSAS	1 4c 5a 6a			ATAXOPHRAGMIIDOS GLOBORROTALIAS GLOBIGERINOIDE	LITORAL (20-40) CON APORTE PELAGICO	LANGHIENSE	

Nº HOJA: 24-33 NOMBRE: LIETOR PROVINCIA: ALBACETE

-20842

GRUPO DE TRABAJO: GEOCISA

AUTOR: DURANTEZ - CAMARA

NOMBRE LOCAL: VILLAREJO-LA HERRERIA (2)

COORDENADAS: x= 756.284 y= 446.507 z= x= 745.750 y= 449.347 z=

Fecha: DIC.- 75

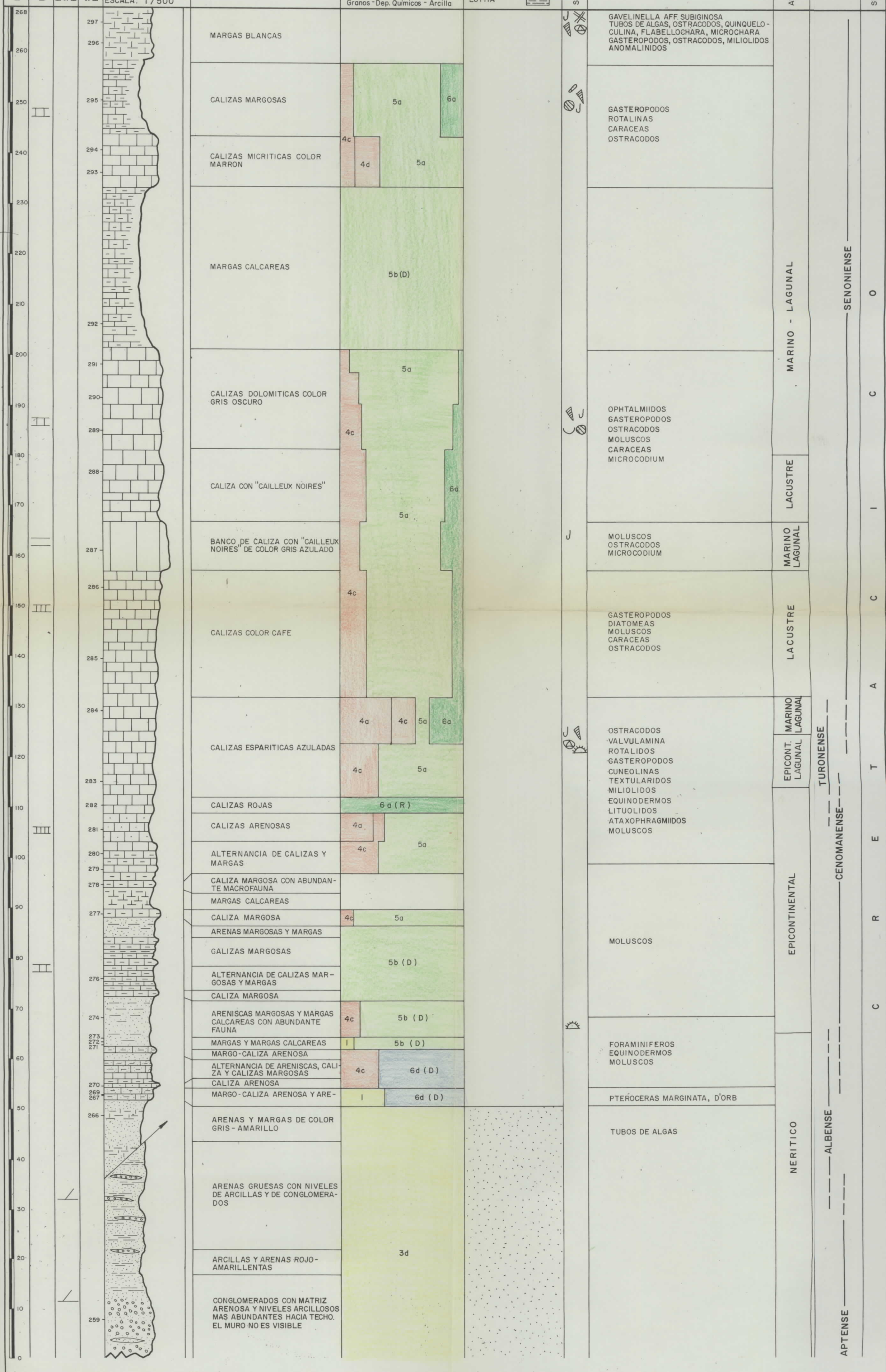

Nº HOJA: 24-33 NOMBRE: LIETOR PROVINCIA: ALBACETE

GRUPO DE TRABAJO: GEOCISA

-20842

AUTOR: DURANTEZ-CAMARA NOMBRE LOCAL: CASA SOLA (3)

COORDENADAS: x= 741.303 y= 450.903 x= 740.902 y= 450.700

Fecha: DIC.-75

POTENCIA | ESTRATIFICACION | ESTRUCTURAS SEDIMENTARIAS PRIMARIAS | SITUACION DE LAS MUESTRAS | REPRESENTACION GRAFICA DE LA SUCESION LITOLOGICA (ESCALA: 1:500) | DESCRIPCION Y OBSERVACIONES DE CAMPO | DIAGRAMA TEXTURAL RELACION DE CONSTITUYENTES (Granos-Dep. Químicos-Arcilla) | ANALISIS CUANTITATIVO DE TERRIGENOS (GRAVA, ARENA, LUTITA) | PALEONTOLOGIA: SIMBOLOS, DESCRIPCION | CUADRO SEDIMEN.: AMBIENTE | CRONOESTRATIGRAF.: PISO O EDAD, SERIE

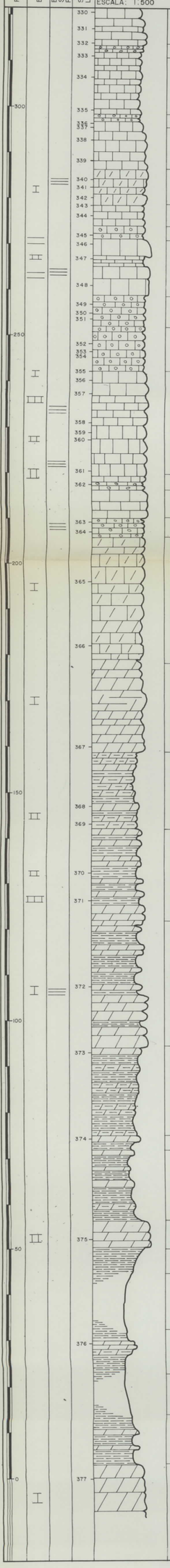

Muestras	Descripción y observaciones de campo	Diagrama textural (Granos-Dep. Químicos-Arcilla)	Paleontología	Ambiente	Piso o edad	Serie
330–331	CALIZA ESPARITICA	6a(R)			DOGGER	
332		6c(R)				
333	CALIZA PSEUDOOOLITICA	6d+ 4b(R)	OSTRACODOS, MOLUSCOS, TEXTULARIDOS, ATAXOPHRAGMIIDOS			
334	CALIZA MARRON	4c, 4a, 4b, 6a				
335–336	CALIZA OOLITICA	6c(R)				
337–338	CALIZA COLOR CREMA	6a(R)				
339–340						
341–342	CALIZA DOLOMITICA BRECHOIDEA	4a, 4b				
343–344	CALIZA ESPARITICA	4c, 5a, 6a, 4a, 6c	GASTEROPODOS, ATAXOPHRAGMIIDOS, MOLUSCOS			
345	CALIZA PSEUDOOOLITICA	4b, 4c				
346–347	CALIZAS MASIVAS COLOR CREMA	6c(R)				
348						
349–350	CALIZAS PSEUDOOOLITICAS OCRES	4a, 5a				
351–352	CALIZAS OOLITICAS	4b, 6a	MOLUSCOS, FABREINAS, GASTEROPODOS, EQUINODERMOS, OSTRACODOS, ATAXOPHRAGMIIDOS, TEXTULARIDOS	MARINO (5-20)		
353–354						
355–356	CALIZAS COLOR CREMA, ROJO Y GRIS	4c, 4b, 5a		MARINO LAGUNAL		
357						
358				MARINO		
359–360		4a, 6a	ATAXOPHRAGMIIDOS, MOLUSCOS, OSTRACODOS, GASTEROPODOS, FABREINAS	MARINO LAGUNAL		
361		4d				
362	CALIZAS OOLITICAS ROJAS					
	CALIZAS GRISES			MARINO (5-20)		
363–364	CALIZA OOLITICA LAMINADA CON "CAILLEUX NOIRES"	4a, 6a				
365	CALIZAS DOLOMITICAS VERSICOLORES	4b, 6a(R)				
366	DOLOMIAS GRISES Y ROSAS BRECHOIDES	6a(R)				
367						
368–369	DOLOMIAS ARCILLOSAS	5b			LIASICO SUPERIOR	
370	DOLOMIAS INTERCALADAS CON ARCILLAS	6d(D)				
371		5a(R)+4d		MARINO Y MARINO LAGUNAL		
372	DOLOMIAS CON NIVELES ARCILLOSOS QUE SE HACEN MAS FRECUENTES HACIA EL TECHO	6d(D)			LIAS INFERIOR-MEDIO	
373		5b(D)				
	ARCILLAS Y DOLOMIAS ARCILLOSAS					
374	DOLOMIAS					
	ARCILLAS DOLOMITICAS					
375	DOLOMIAS BLANCAS	5b(D)				
	ARCILLAS ROJAS Y VERDES					
	CUBIERTO					
376	MARGAS, ARCILLAS Y DOLOMIAS GRISES	5a, 6a	OSTRACODOS			
	CUBIERTO					
	ARCILLAS Y DOLOMIAS ARCILLOSAS COLOR VERDE Y ROJO					
377	DOLOMIAS COLOR ROSA	6a(D+R)			JURASICO INFERIOR LIAS INFERIOR	

Nº HOJA: 24-33 NOMBRE: LIETOR PROVINCIA: ALBACETE

-20842

GRUPO DE TRABAJO: GEOCISA

AUTOR: DURANTEZ - CAMARA

NOMBRE LOCAL: FUENTE DEL PINO (4)

COORDENADAS: x= 735.903 y= 451.356 x= 735.660 y= 450.721

Fecha: DIC. - 75

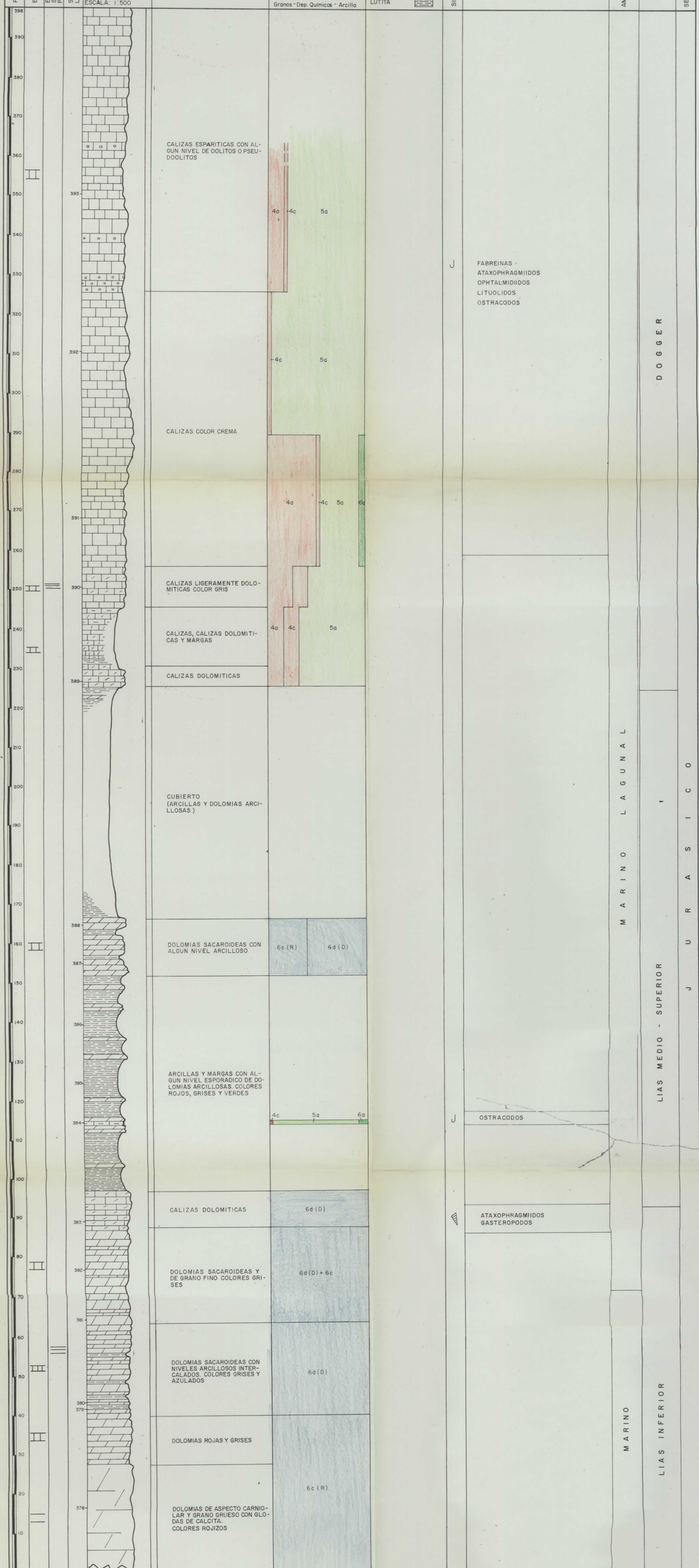

Nº HOJA: 24-33 NOMBRE: LIETOR PROVINCIA: ALBACETE

-20842

GRUPO DE TRABAJO: GEOCISA

AUTOR: DURANTEZ - CAMARA

NOMBRE LOCAL: ALCADOZO (5)

COORDENADAS: x= 747.557 y= 451.564 x= 746.984 y= 451.365

Fecha: DIC.-75

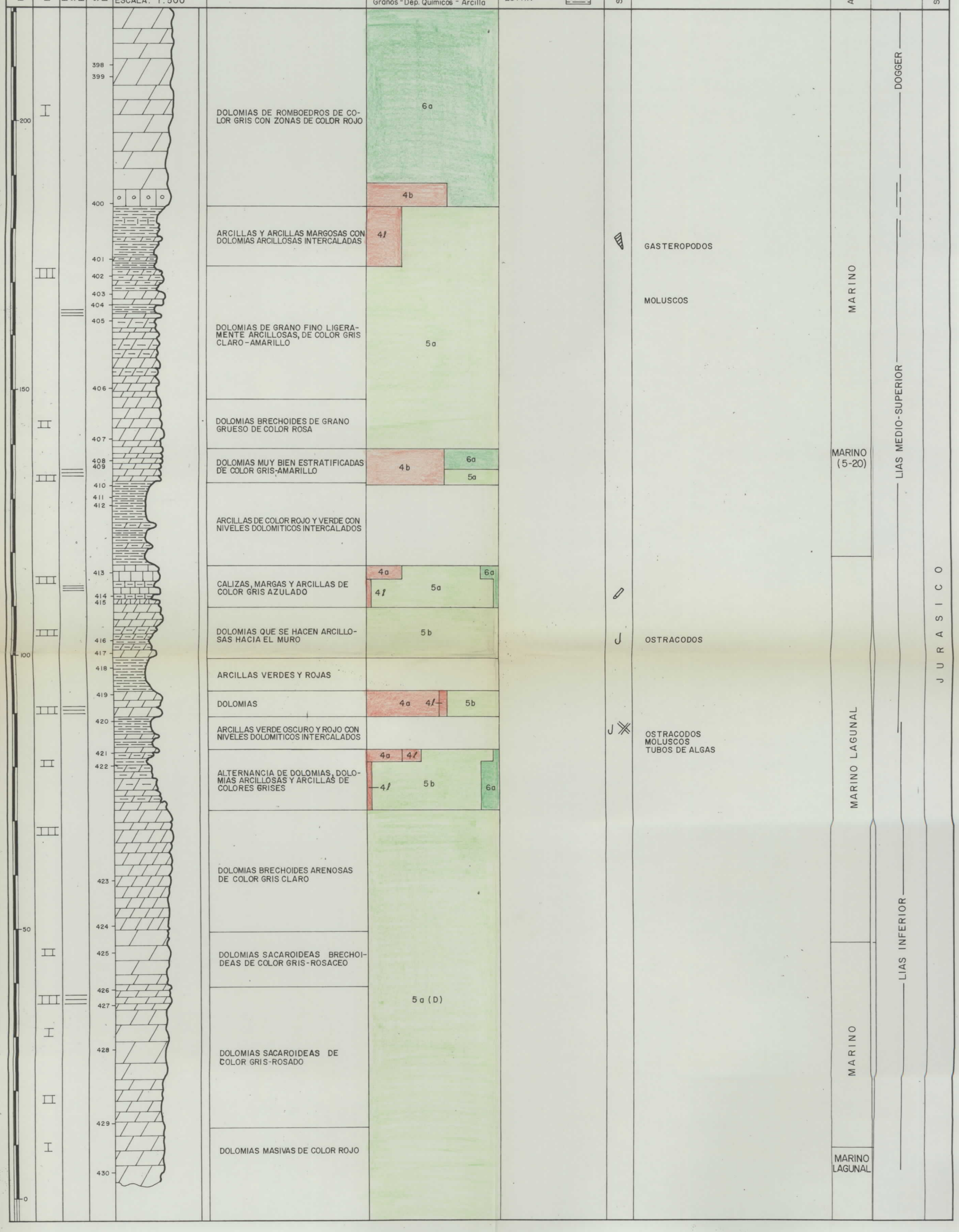

Nº HOJA: 24-33 NOMBRE: LIETOR PROVINCIA: ALBACETE

20842

GRUPO DE TRABAJO: GEOCISA

AUTOR: DURANTEZ - CAMARA

NOMBRE LOCAL: HERRERIA (6)

COORDENADAS: x= 740.564 y= 448.179 x= 741.036 y= 448.144

Fecha: DIC. - 75

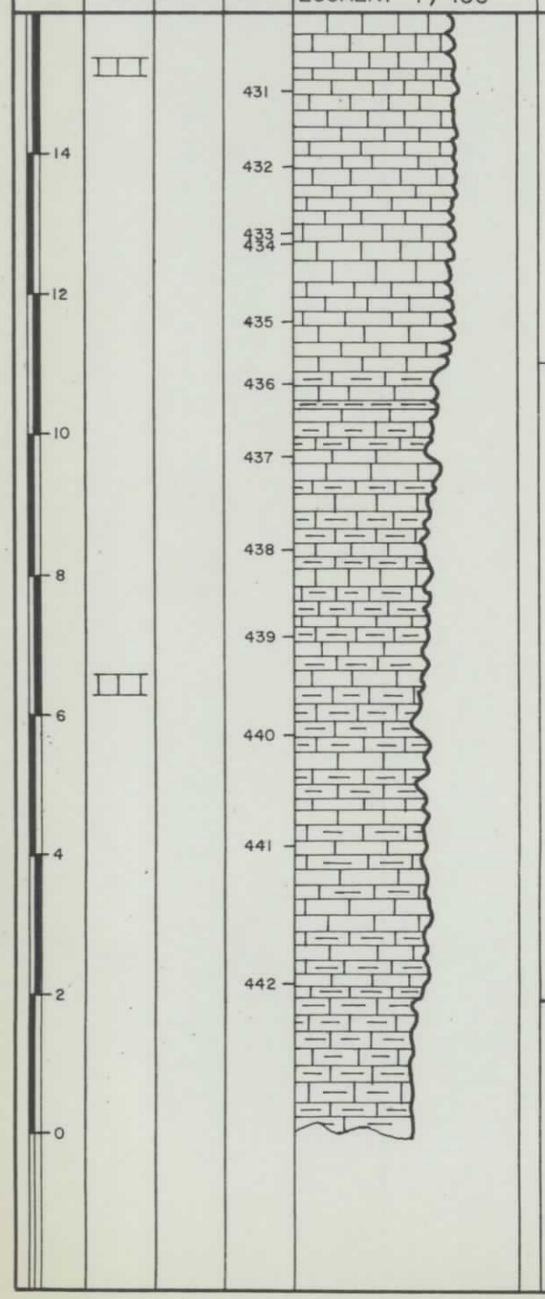

DESCRIPCION Y OBSERVACIONES DE CAMPO

CALIZAS TABLEADAS, BLANCAS, MICRITICAS

CALIZAS Y MARGAS ALTERNANTES

MARGAS BLANCAS

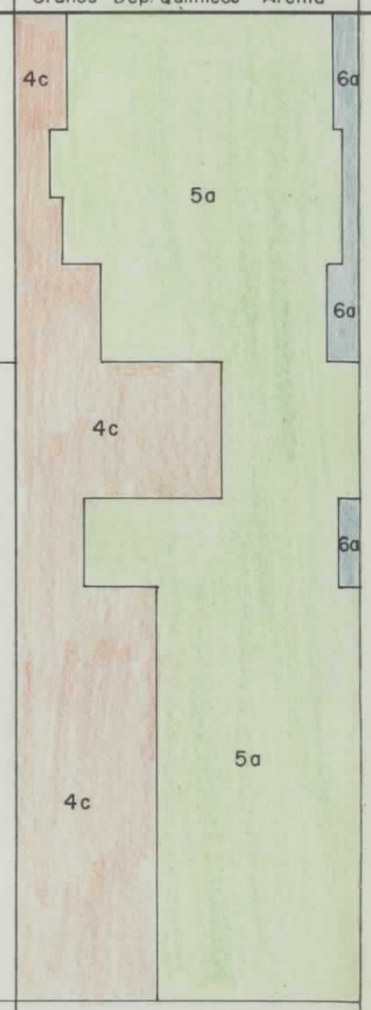

ANALISIS CUANTITATIVO DE TERRIGENOS

GRAVA

ARENA

LUTITA

PALEONTOLOGIA		CUADRO SEDIMEN.	CRONOESTRATIGRAF.	
SIMBOLOS	DESCRIPCION	AMBIENTE	PISO O EDAD	SERIE
	OSTRACODOS CARACEAS OOGONIOS DE CARACEAS MOLUSCOS GASTEROPODOS: Planorbis matheroni, var sulfureus; Melanopsis TUBOS DE ALGAS	LACUSTRE	PONTIENSE	MIOCENO - PLIOCENO

Nº HOJA: 24-33 NOMBRE: LIETOR PROVINCIA: ALBACETE

-20842

GRUPO DE TRABAJO: GEOCISA

AUTOR: DURANTEZ-CAMARA

NOMBRE LOCAL: POTICHE (7)

COORDENADAS: x= 732.529 y= 941.980 z= x= 732.651 y= 442.365 z=

Fecha: DIC.-75

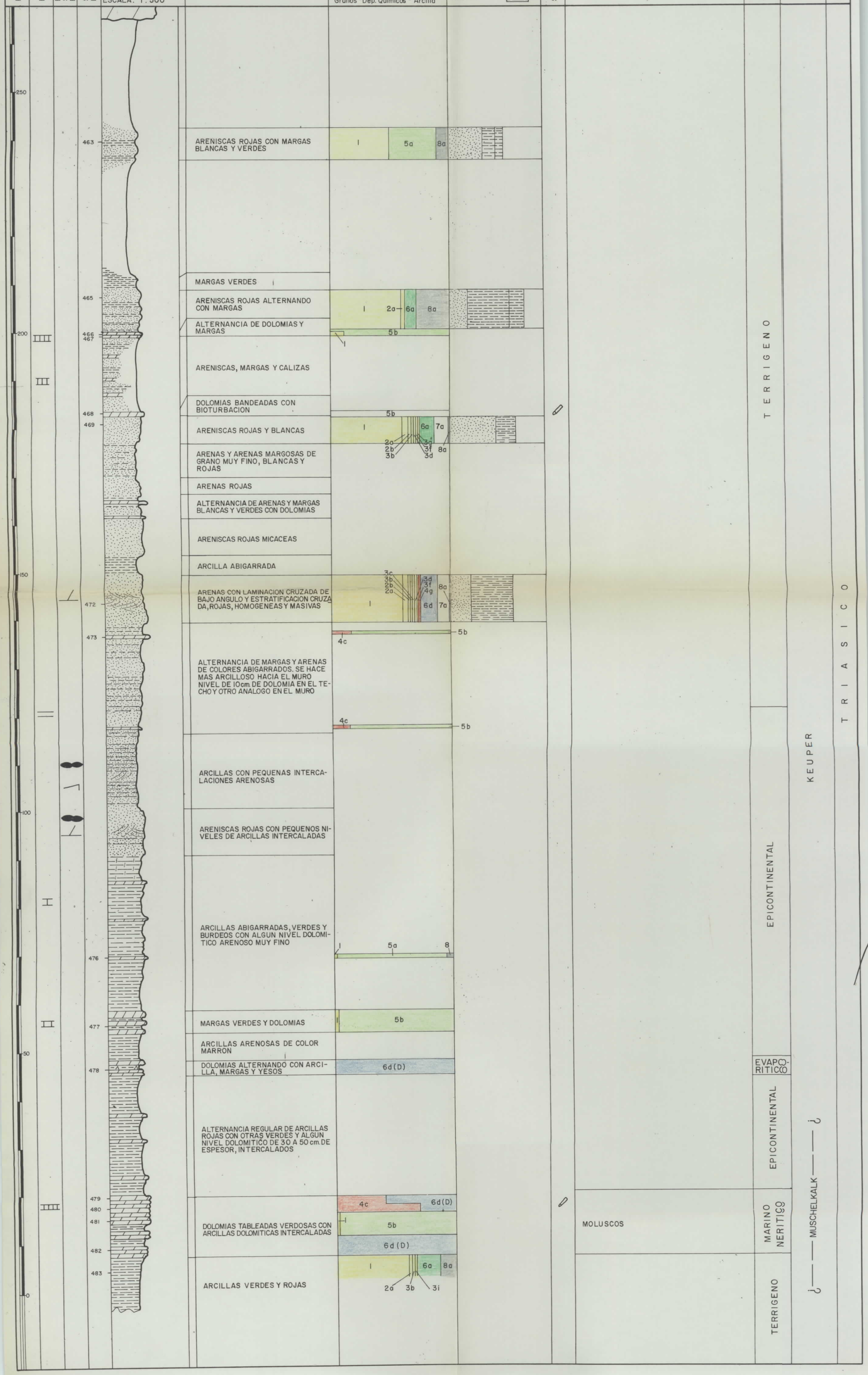

Nº HOJA: 24-33 NOMBRE: LIETOR PROVINCIA: ALBACETE

-20842

GRUPO DE TRABAJO: GEOCISA

AUTOR: DURANTEZ - CAMARA

NOMBRE LOCAL: ROYO - ODREA (8)

COORDENADAS: x= 736.431 y= 440.020 x= 736.938 y= 440.052

Fecha: DIC. - 75

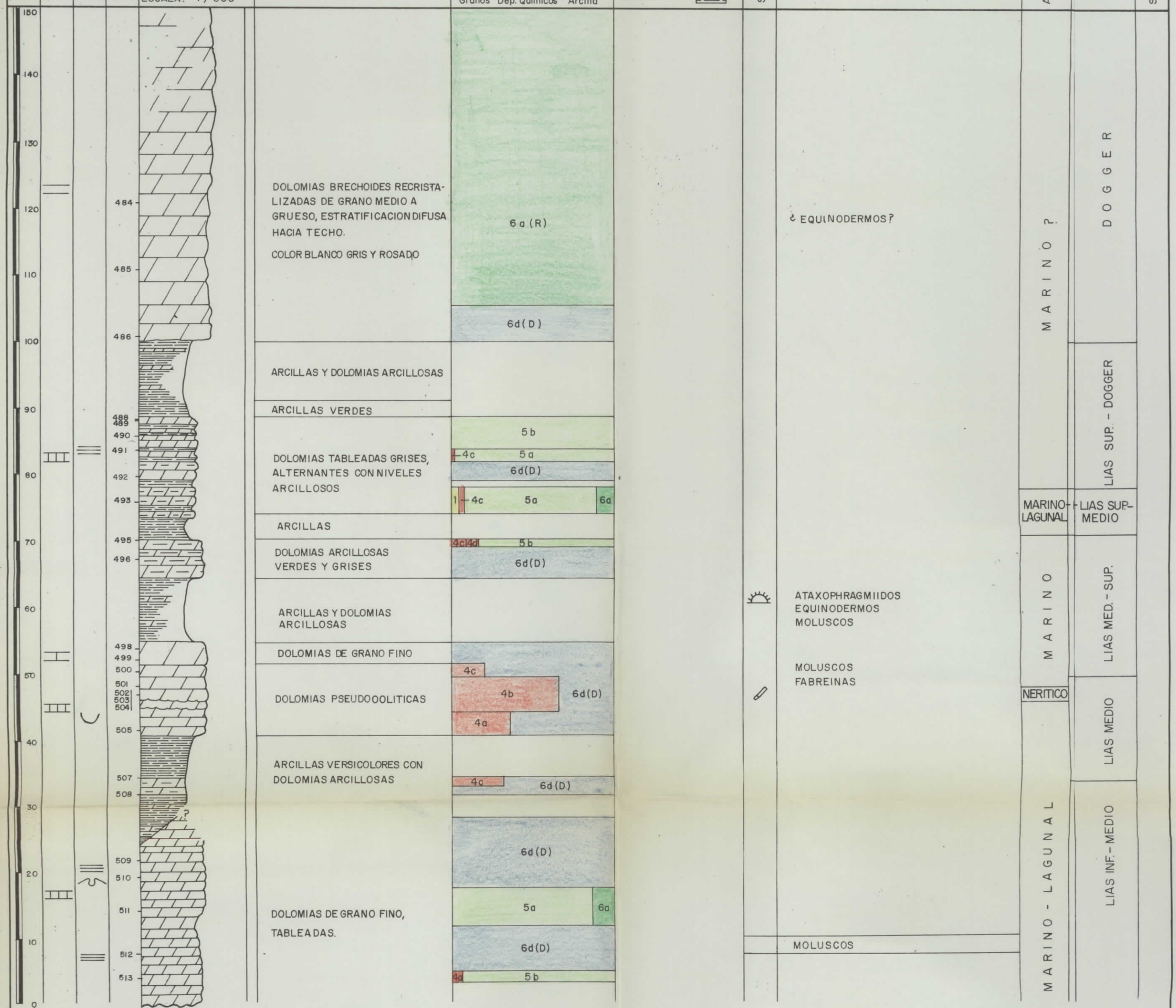

Nº HOJA: 24-33 NOMBRE: LIETOR PROVINCIA: ALBACETE

-20842

GRUPO DE TRABAJO: GEOCISA

AUTOR: DURANTEZ - CAMARA

NOMBRE LOCAL: FUENTE TAIF (9)

COORDENADAS: x= 733.605 y= 435.149 x= 733.888 y= 435.113

Fecha: DIC.-75

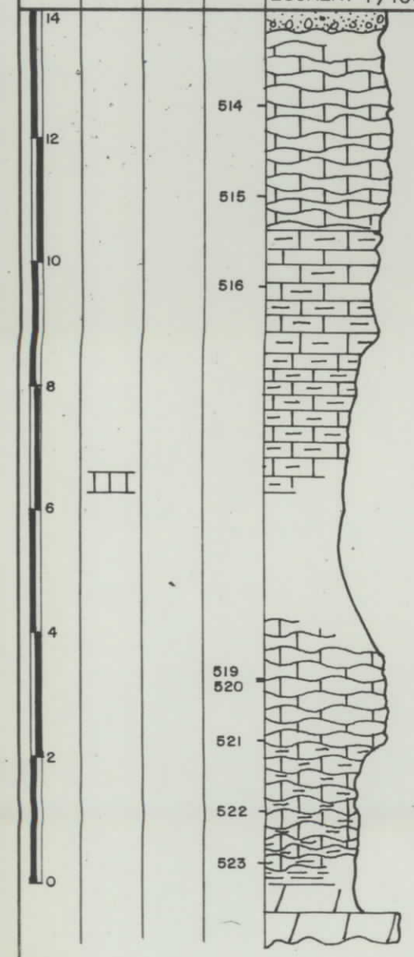

DESCRIPCION Y OBSERVACIONES DE CAMPO	DIAGRAMA TEXTURAL RELACION DE CONSTITUYENTES (Granos - Dep. Químicos - Arcilla)	PALEONTOLOGIA: SIMBOLOS	PALEONTOLOGIA: DESCRIPCION	CUADRO SEDIMEN.: AMBIENTE	CRONOESTRATIGRAF.: PISO O EDAD	CRONOESTRATIGRAF.: SERIE
ARENAS DE COLORES ABIGARRADOS				CONTINENT.		CRETA.
CALIZAS NODULOSAS DE COLOR GRIS CLARO	1 4c 4d 5a 6a	J	ATAXOPHRAGMIIDOS THAUMATOPORELLA PARVOVESICULIFERA MOLUSCOS EQUINODERMOS OSTRACODOS FRONDICULARIA LITUOLIDOS	MARINO	KIMMERIDGIENSE	MALM
CALIZAS MARGOSAS Y MARGAS	1 4c 4d 5a 6a					
MARGAS GRISES						
CUBIERTO						
CALIZAS MICRITICAS NODULOSAS DE COLOR ROSA	4c 5a 6a	J	OSTRACODOS MOLUSCOS ESPONGIARIOS EQUINODERMOS ATAXOPHRAGMIIDOS ALGAS CRIBOSPONGIA CLATRATA TEREBRATULA SP, DECIPIA decipiens LIMA ACICULATA, Lytoceras		OXFORD. SUP.	
MARGAS NODULOSAS	4d 8					
DOLOMIAS DE ROMBOEDROS						DOGGER

ANALISIS CUANTITATIVO DE TERRIGENOS: GRAVA, ARENA, LUTITA

Nº HOJA: 24-33 NOMBRE: LIETOR PROVINCIA: ALBACETE

GRUPO DE TRABAJO: GEOCISA

-20842

AUTOR: DURANTEZ-CAMARA NOMBRE LOCAL: HIJAR (10)

COORDENADAS: x=746.143 y=440.831 z= x=745.796 y=438.708 z=

Fecha: DIC.-75

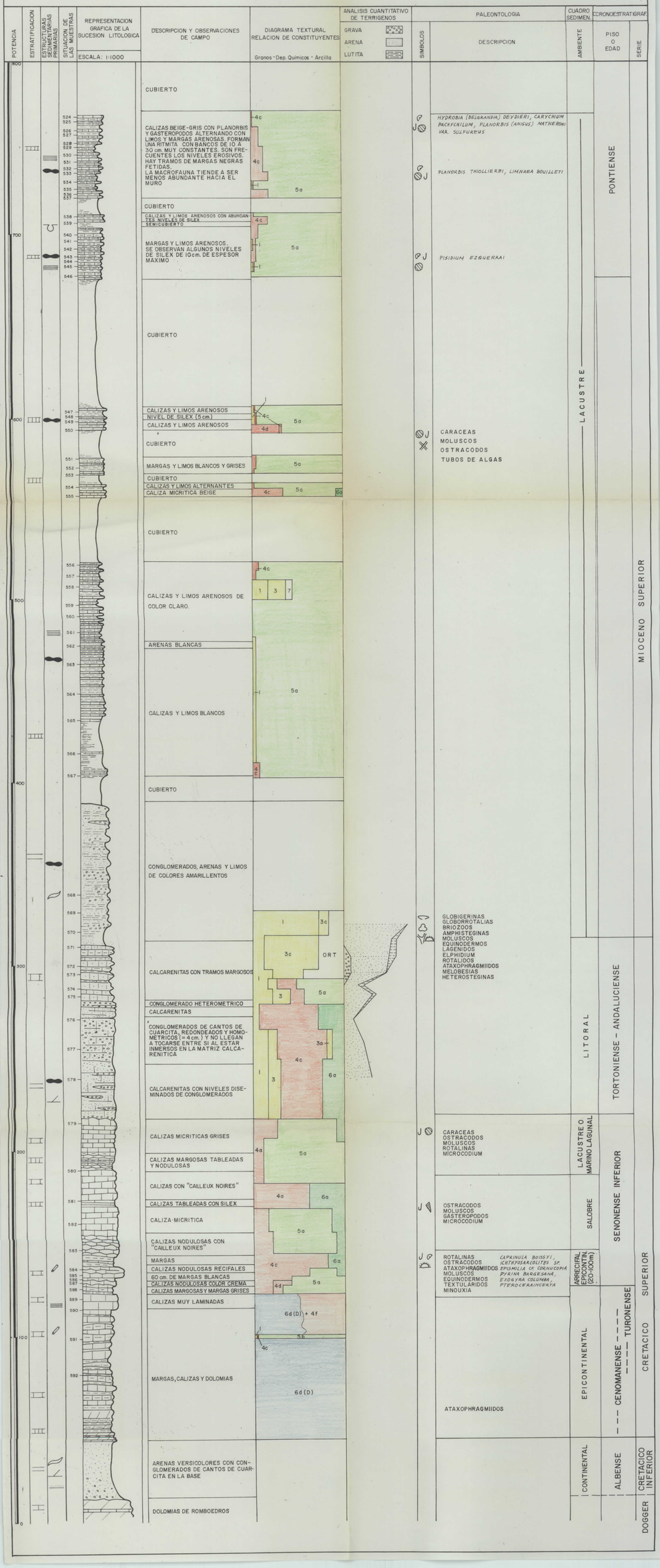

Nº HOJA: 24-33 NOMBRE: LIETOR PROVINCIA: ALBACETE

GRUPO DE TRABAJO: GEOCISA

-20842

AUTOR: DURANTEZ-CAMARA

NOMBRE LOCAL: NORTE TALAVE (11)

COORDENADAS: x= 755.529 y= 437.863 x= 755.530 y= 437.864

Fecha: DIC. - 75

POTENCIA	ESTRATIFICACION	ESTRUCTURAS SEDIMENTARIAS PRIMARIAS	SITUACION DE LAS MUESTRAS	REPRESENTACION GRAFICA DE LA SUCESION LITOLOGICA (ESCALA: 1:200)	DESCRIPCION Y OBSERVACIONES DE CAMPO	DIAGRAMA TEXTURAL RELACION DE CONSTITUYENTES (Granos - Dep. Químicos - Arcilla)	ANALISIS CUANTITATIVO DE TERRIGENOS (GRAVA, ARENA, LUTITA)	PALEONTOLOGIA: SIMBOLOS	PALEONTOLOGIA: DESCRIPCION	CUADRO SEDIMEN.: AMBIENTE	CRONOESTRATIGRAF.: PISO O EDAD	CRONOESTRATIGRAF.: SERIE
12					ARENAS Y ARCILLAS							
8			593 594 595 596 597 598 599		DOLOMIAS GRISES CON ALGUN PEQUEÑO NIVEL MARGOSO INTERCALADO	4c; 6d (D); 5b; 4a; 6a; 4c; 5a			EQUINODERMOS MOLUSCOS FRONDICULARIA PLACUNOPSIS PLANA POSIDONOMYA MINUTA NUCULA SP. MYACITES ELONGATUS MYTILUS SP	EPICONTINENTAL Aguas tranquilas NERITICO COSTERO (5-20m.) NERITICO Aguas tranquilas (5-20)	MUSCHELKALK	
4												
0												

Nº HOJA: 24-33 NOMBRE: LIETOR PROVINCIA: ALBACETE

GRUPO DE TRABAJO: GEOCISA

AUTOR: DURANTEZ - CAMARA

NOMBRE LOCAL: RAMBLA TALAVE 12

-20842

COORDENADAS: x= 752.598 y= 439.843 x= 753.600 y= 440.500
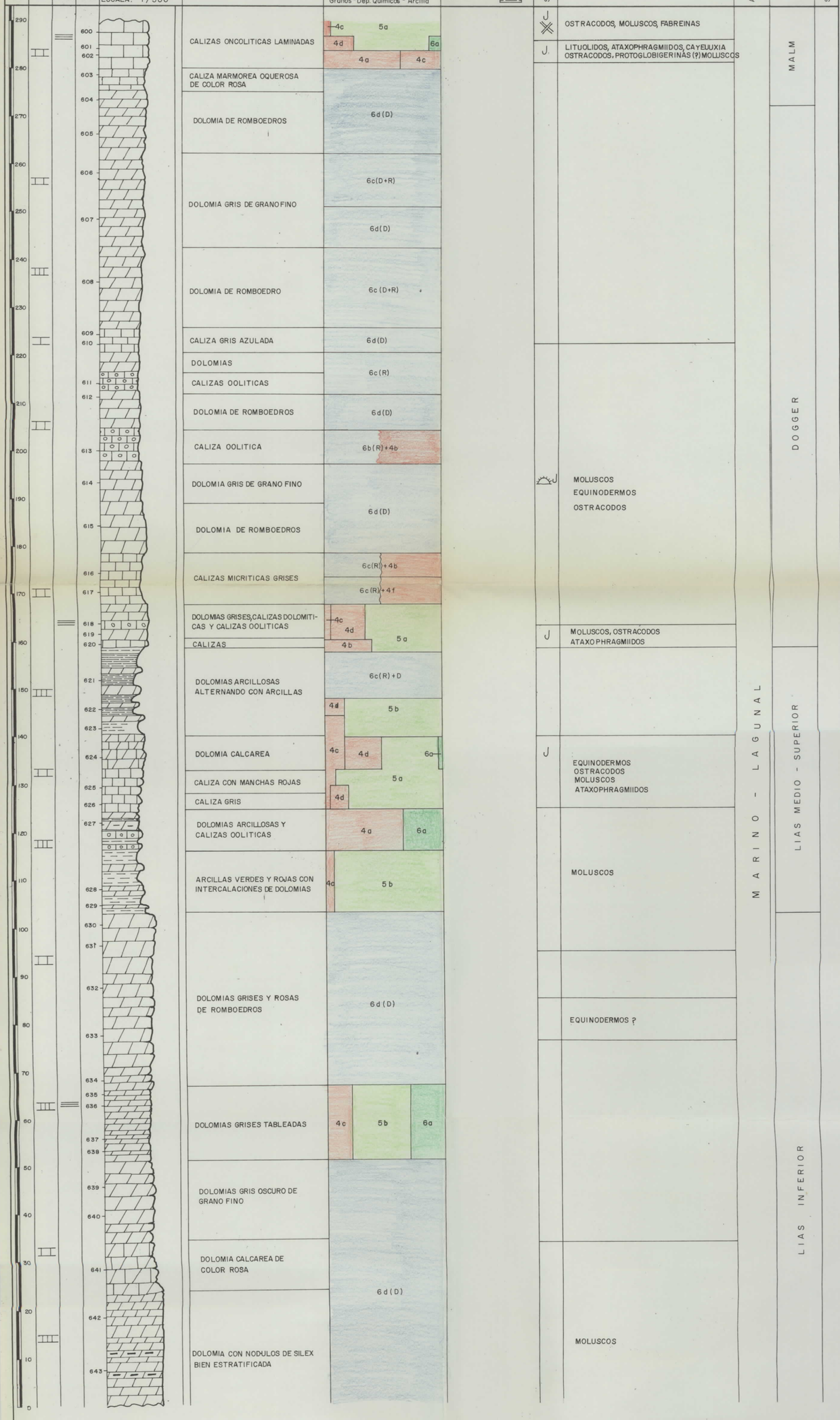
Fecha: DIC. - 75