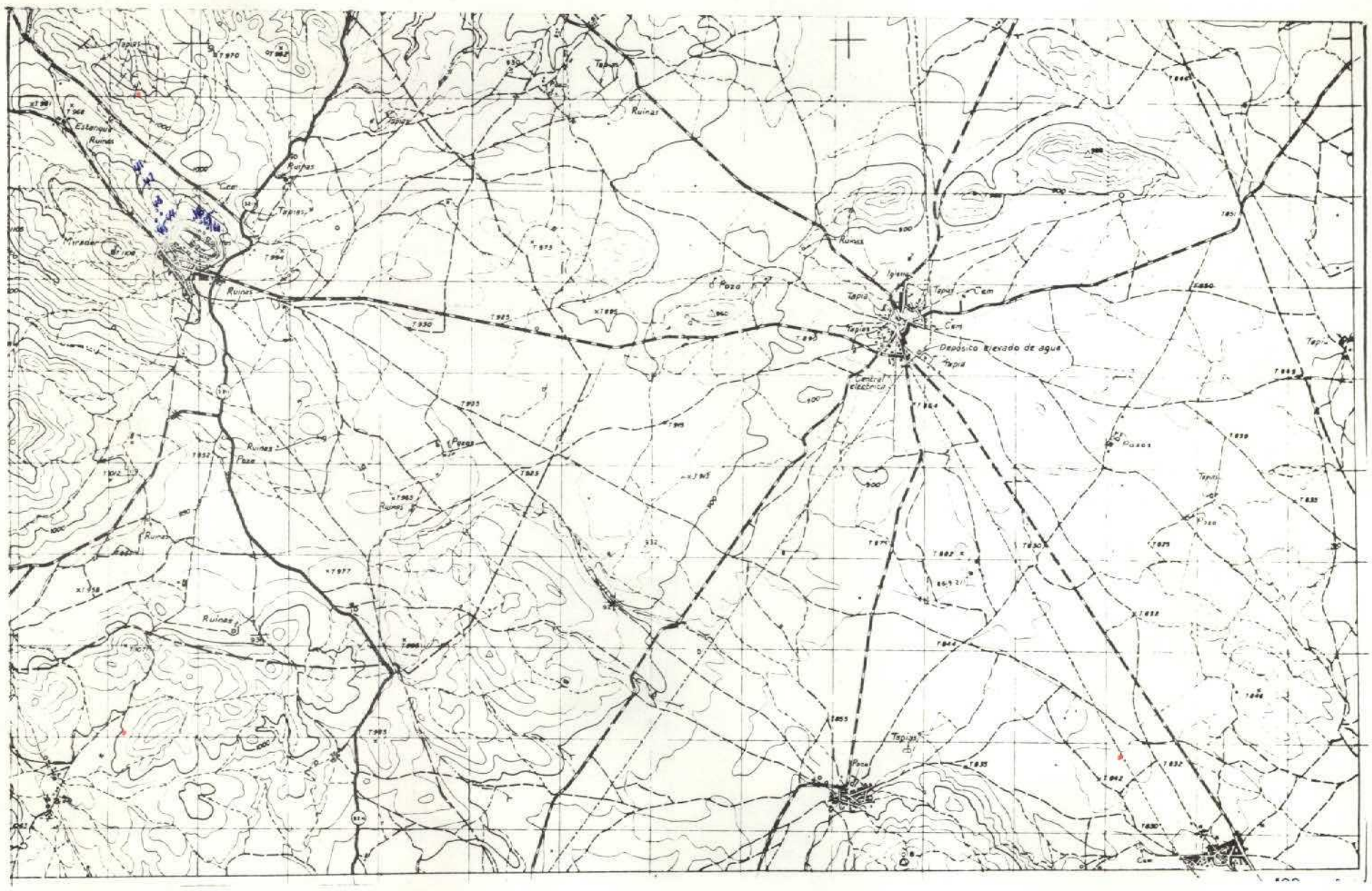

NUMERO DE LA HOJA 2432 CUADRANTE 4 | 1 / 3 | 2

1

DATOS A RELLENAR POR EL IGME			
Nº de la hoja 1:50.000	Cuadrante número	Nº del documento	
1 2 3 4	5	6 7 8 9	
2432	2	1920	

DATOS A RELLE. POR EL CONSUL.			
CONSULT.		ESPECIAL QUE REAL. LA ESTAC.	
10 11		12	13
YC		V	L

DATOS A RELLENAR POR EL IGME			
Recibido	Ref. Control	Perforado	Verificado
71 72 73 74 75 76	77 78 79 80		
080374			

DATOS A RELLENAR POR EL CONSULTOR

CON NUMEROS: NUMERO DE LA ESTACION (14 15 16 17)	Fecha DIA (18 19)	Fecha MES (20 21)	Fecha AÑO (22 23)	MEDICION: Rumbo (24)	Buzamiento (25)	Croquis (26)	Fotogra. (27)	MUESTRAS: Petrol. y M. (28)	Macrop. (29)	Micropal. (30)	Sedimen. (31)	Rayos X (32)	Espectro infrarrojo (33)	C 14 (34)	Análisis químico (35)	Térmico diferencial (36)	Microso. (37)	Otros análisis (38)	PUNTOS DE INTERES SINGULAR: Mineralo. (39)	Tectón. (40)	Paleont. (41)	Estratig. (42)	Litologia (43)	Paleogeo. (44)	Hidroge. (45)	Economía (46)	Formas recientes (47)	TIPO DE TERR.: Plutonic. (48)	Metamór. (49)	Sedimen. (50)	Volcanic. (51)	Indifer. (52)
0014	22	01	74	1	1					1	1											1									1	
0015	22	01	74							1	1																				1	
0016	22	01	74							1	1																				1	
0041	22	01	74							1	1																				1	
0042	22	01	74							1	1																				1	
0043	22	01	74	1	1					1	1																				1	
0044	22	01	74							1	1																				1	
0045	22	01	74							1	1																				1	

DATOS A RELLENAR POR EL CONSULTOR

CON NUMEROS: NUMERO DE LA ESTACION (14 15 16 17)	Fecha DIA (18 19)	Fecha MES (20 21)	Fecha AÑO (22 23)	MEDICION: Rumbo (24)	Buzamiento (25)	Croquis (26)	Fotogra. (27)	MUESTRAS: Petrol. y M. (28)	Macrop. (29)	Micropal. (30)	Sedimen. (31)	Rayos X (32)	Espectro infrarrojo (33)	C 14 (34)	Análisis químico térmico diferencial (35)	Microso. (36)	Microquím. (37)	Otros análisis (38)	PUNTOS DE INTERES SINGUL.: Mineralo. (39)	Tectón. (40)	Paleont. (41)	Estratig. (42)	Litologia (43)	Paleogeo. (44)	Hidroge. (45)	Economía (46)	Formas recientes (47)	TIPO DE TERR.: Plutonic. (48)	Metamór. (49)	Sedimen. (50)	Volcanic. (51)	Indifer. (52)

EL CONSULTOR.— DEBERA MARCAR SOBRE EL MAPA: LAS ESTACIONES CON SU NUMERO DE REFERENCIA (EN AZUL) Y LOS CORTES REALIZADOS SOBRE EL TERRENO (EN ROJO).
PARA UN CONTROL CORRECTO DE LA MARCHA DEL TRABAJO DE CAMPO EL CONSULTOR DEBERA ENVIAR ENTRE LOS DIAS 1 al 7 y 15 al 22 DE CADA MES ESTAS HOJAS AL INSTITUTO GEOLOGICO Y MINERO DE ESPAÑA, DIVISION DE GEOLOGIA. C/ RIOS ROSAS, 23 – MADRID - 3.

EQUIPO DE RECEPCION DEL IGME

17 II 74

EL CONSULTOR

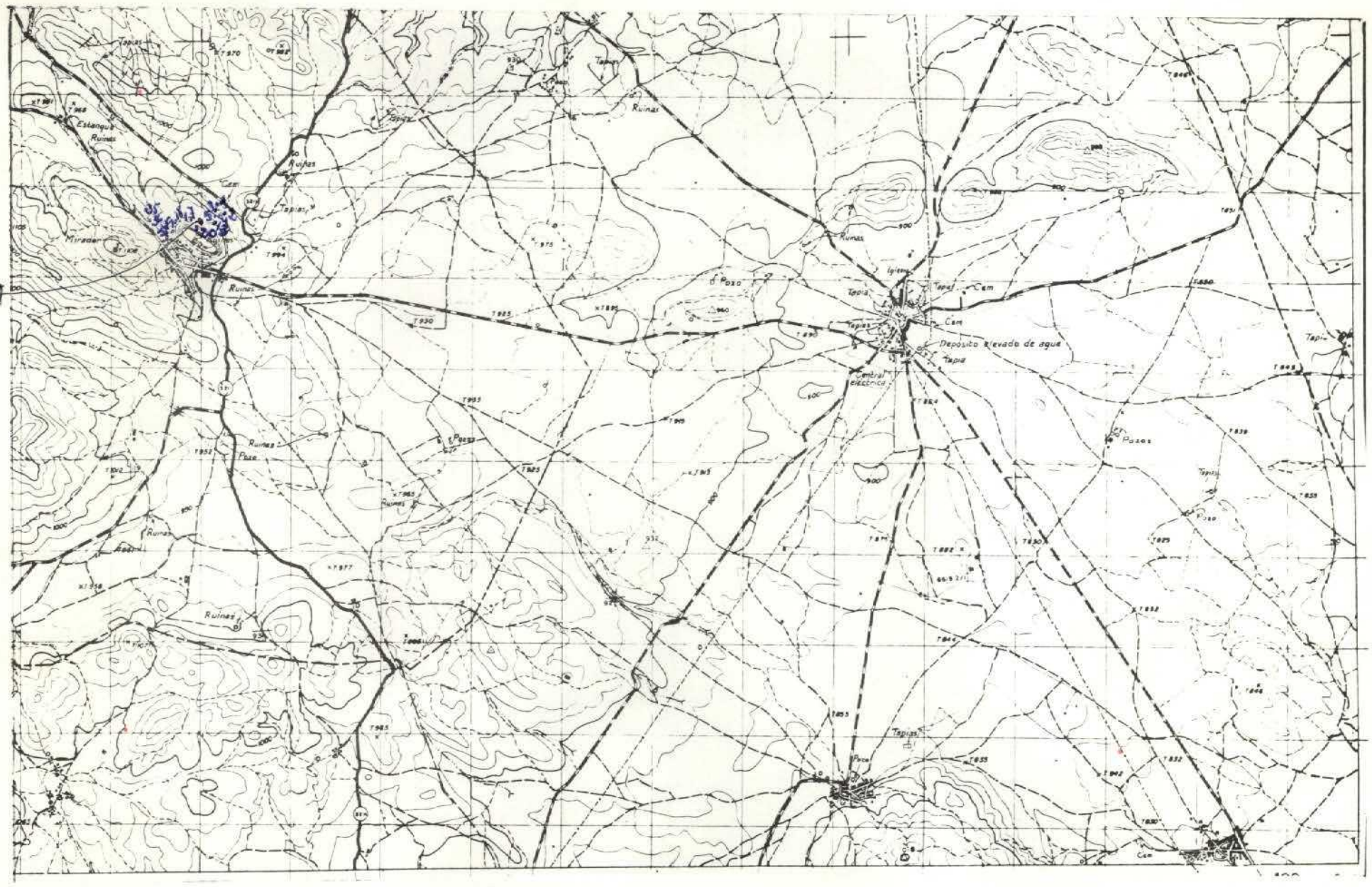

12

NUMERO DE LA HOJA 2432 CUADRANTE

4	1
3	2

2

DATOS A RELLENAR POR EL IGME		
Nº de la hoja 1:50.000	Cuadrante número	Nº del documento
1 2 3 4	5	6 7 8 9
2432	2	V927

DATOS A RELLE POR EL CONSUL			
CONSULT	ESPECIAL	QUE REAL	LA ESTAC
10 11	12		13
YC	V		L

DATOS A RELLENAR POR EL IGME			
Recibido	Ref. Control	Perforado	Verificado
71 72 73 74 75 76	77 78 79 80		
080374			

DATOS A RELLENAR POR EL CONSULTOR

| CON NUMEROS | | | | | | | | | | CON UNOS EN CASO AFIRMATIVO | | | | | | | | | |

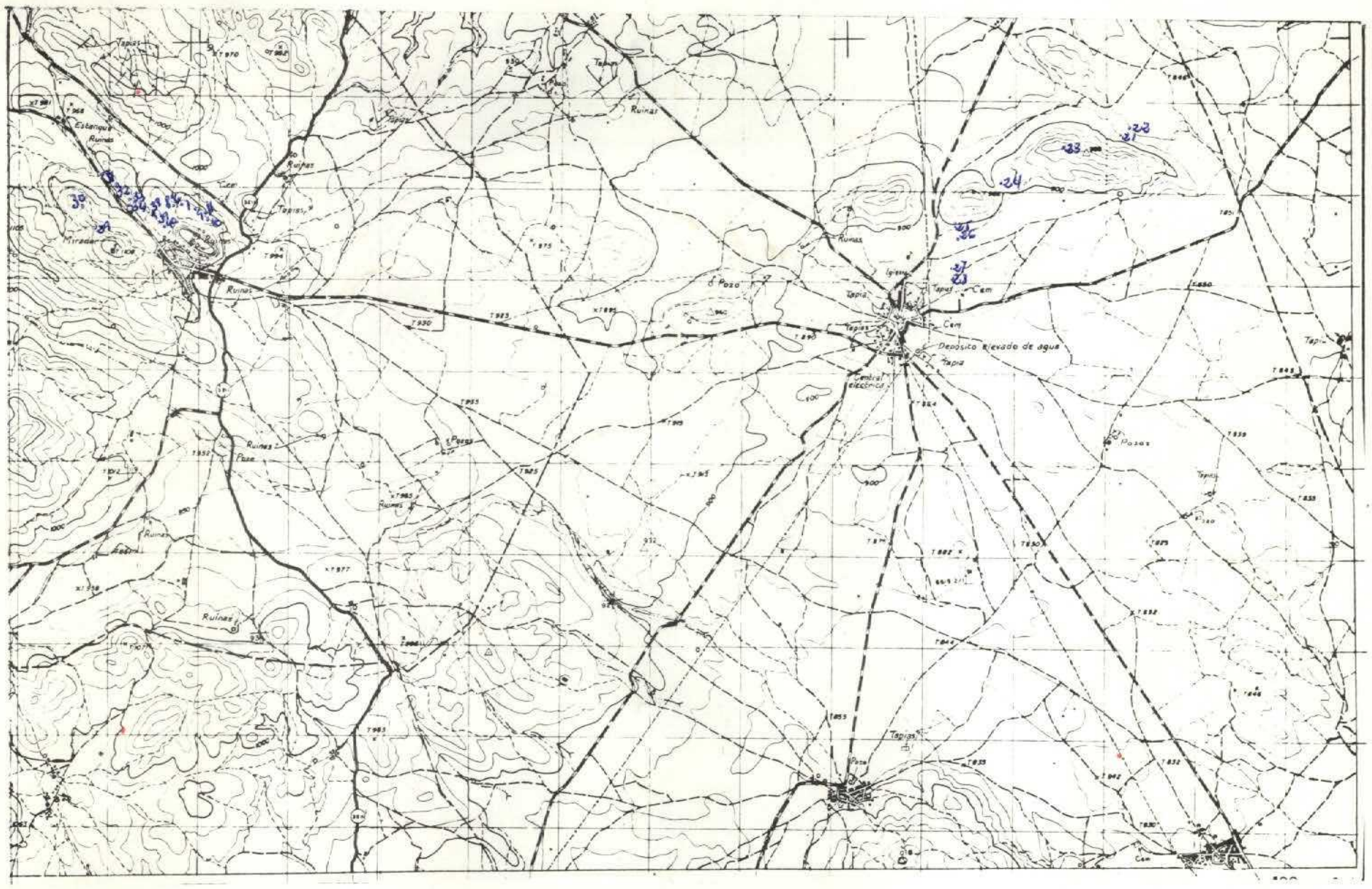

NUMERO DE LA HOJA 2432 CUADRANTE 4 1 / 3 2

3

DATOS A RELLENAR POR EL IGME		
Nº de la hoja 1:50.000	Cuadrante número	Nº del documento
1 2 3 4	5	6 7 8 9
2432	2	V921

DATOS A RELLENAR POR EL CONSULTOR		
CONSULT	ESPECIAL QUE REALIZA LA ESTAC.	
10 11	12	13
YC	V	L

DATOS A RELLENAR POR EL IGME			
Recibido	Ref. Control	Perforado	Verificado
71 72 73 74 75 76	77 78 79 80		
080374			

DATOS A RELLENAR POR EL CONSULTOR

CON NUMEROS / CON UNOS EN CASO AFIRMATIVO

NUMERO DE LA ESTACION	Fecha DIA	Fecha MES	Fecha AÑO	MEDICION Rumbo	MEDICION Buzamiento	MEDICION Croquis	MEDICION Fotografía	MUESTRAS Petrol y M.	MUESTRAS Macrop.	MUESTRAS Micropal.	MUESTRAS Sedimen.	MUESTRAS Rayos X	MUESTRAS Espectro masas	MUESTRAS C 14	MUESTRAS Amplitud térmica química	MUESTRAS Amplitud térmica diferente	MUESTRAS Microsc.	MUESTRAS Otros análisis	PUNTOS DE INTERES SINGULAR Mineralog.	PUNTOS DE INTERES SINGULAR Tectónica	PUNTOS DE INTERES SINGULAR Paleont.	PUNTOS DE INTERES SINGULAR Estratig.	PUNTOS DE INTERES SINGULAR Litologia	PUNTOS DE INTERES SINGULAR Paleogeo.	PUNTOS DE INTERES SINGULAR Hidrogeo.	PUNTOS DE INTERES SINGULAR Economía	PUNTOS DE INTERES SINGULAR Formac. recientes	TIPO DE TERR. Plutónica	TIPO DE TERR. Metamórf.	TIPO DE TERR. Sedimen.	TIPO DE TERR. Volcanic.	TIPO DE TERR. Indifer.
14 15 16 17	18	19	20 21	22 23	24	25	26	27	28	29	30	31	32	33	34	35	36	37	38	39	40	41	42	43	44	45	46	47	48	49	50	51	52
0006	24	01	74								1	1																			1		
0007	24	01	74								1	1																			1		
0008	24	01	74								1	1																			1		
0009	24	01	74	1	1						1	1																			1		
0010	24	01	74								1	1																			1		
0011	24	01	74								1	1																			1		
0021	24	01	74								1	1																			1		
0022	24	01	74								1	1																			1		
0023	24	01	74	1	1						1	1																			1		
0024	24	01	74								1	1																			1		
0025	24	01	74								1	1																			1		
0026	24	01	74								1	1																			1		
0027	24	01	74	1	1						1	1																			1		
0028	24	01	74								1	1																			1		
0029	24	01	74								1	1																			1		
0030	24	01	74								1	1																			1		
0031	24	01	74								1	1																			1		
0032	24	01	74	1	1						1	1																			1		
0033	24	01	74								1	1																			1		
0034	24	01	74								1	1																			1		
0038	24	01	74								1	1																			1		
0039	24	01	74								1	1																			1		
0040	24	01	74								1	1																			1		

DATOS A RELLENAR POR EL CONSULTOR

CON NUMEROS / CON UNOS EN CASO AFIRMATIVO

NUMERO DE LA ESTACION	Fecha DIA	Fecha MES	Fecha AÑO	MEDICION Rumbo	MEDICION Buzamiento	MEDICION Croquis	MEDICION Fotografía	MUESTRAS Petrol y M.	MUESTRAS Macrop.	MUESTRAS Micropal.	MUESTRAS Sedimen.	MUESTRAS Rayos X	MUESTRAS Espectro masas	MUESTRAS C 14	MUESTRAS Amplitud térmica química	MUESTRAS Amplitud térmica diferente	MUESTRAS Microsc.	MUESTRAS Microsm.	MUESTRAS Otros análisis	PUNTOS DE INTERES SINGULAR Mineralog.	PUNTOS DE INTERES SINGULAR Tectónica	PUNTOS DE INTERES SINGULAR Paleont.	PUNTOS DE INTERES SINGULAR Estratig.	PUNTOS DE INTERES SINGULAR Litologia	PUNTOS DE INTERES SINGULAR Paleog.	PUNTOS DE INTERES SINGULAR Hidrogeo.	PUNTOS DE INTERES SINGULAR Economía	PUNTOS DE INTERES SINGULAR Formac. recientes	TIPO DE TERR. Plutónica	TIPO DE TERR. Metamórf.	TIPO DE TERR. Sedimen.	TIPO DE TERR. Volcanic.	TIPO DE TERR. Indifer.
14 15 16 17	18	19	20 21	22 23	24	25	26	27	28	29	30	31	32	33	34	35	36	37	38	39	40	41	42	43	44	45	46	47	48	49	50	51	52

EL CONSULTOR.– DEBERA MARCAR SOBRE EL MAPA, LAS ESTACIONES CON SU NUMERO DE REFERENCIA (EN AZUL) Y LOS CORTES REALIZADOS SOBRE EL TERRENO (EN ROJO).
PARA UN CONTROL CORRECTO DE LA MARCHA DEL TRABAJO DE CAMPO EL CONSULTOR DEBERA ENVIAR ENTRE LOS DIAS 1 al 7 y 15 al 22 DE CADA MES ESTAS HOJAS AL INSTITUTO GEOLOGICO Y MINERO DE ESPAÑA, DIVISION DE GEOLOGIA C/ RIOS ROSAS, 23 – MADRID-3.

EQUIPO DE RECEPCION DEL IGME
17-II-74

EL CONSULTOR

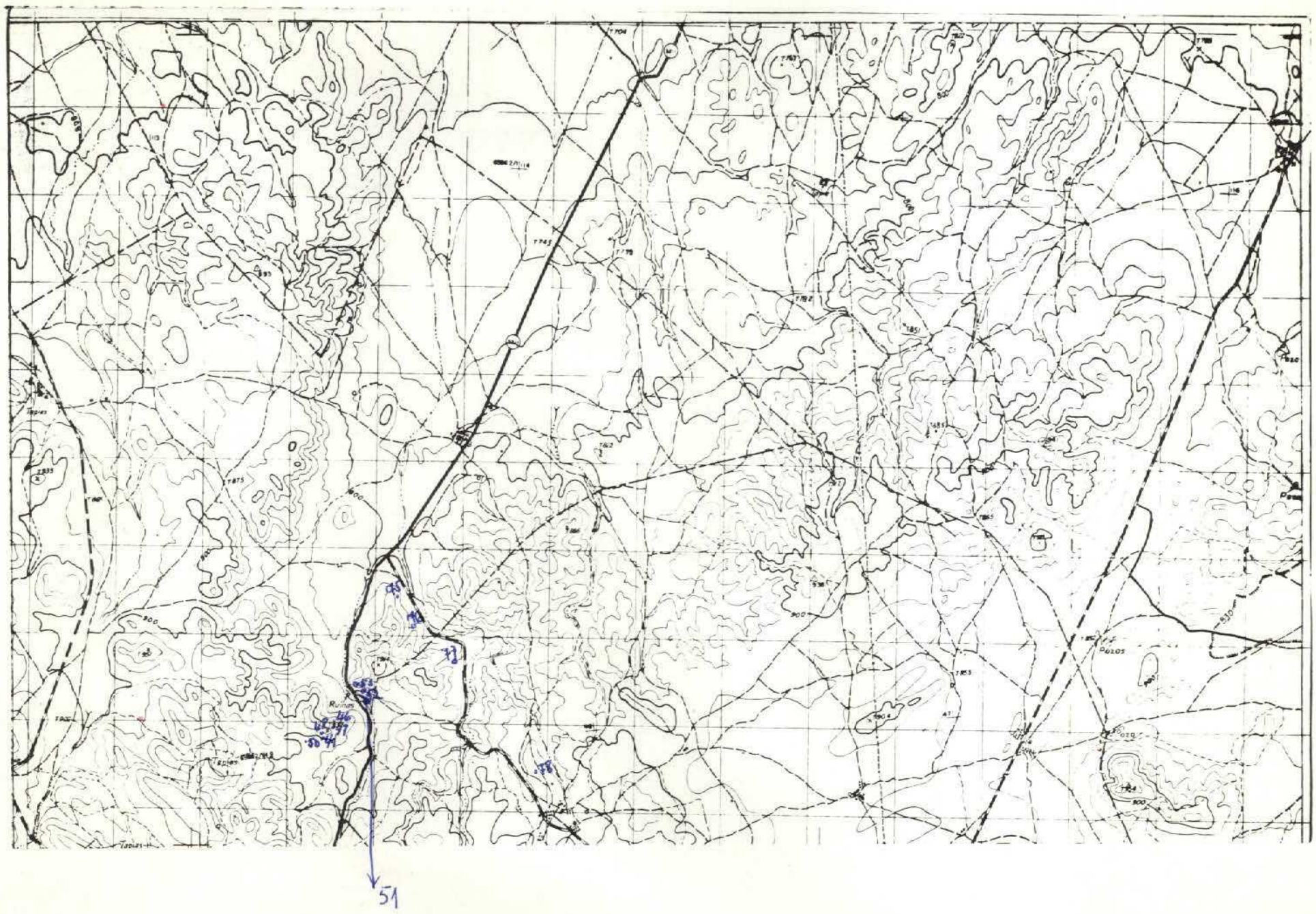

NUMERO DE LA HOJA 2432 CUADRANTE 4 / 3 2

12

DATOS A RELLENAR POR EL IGME								
Nº de la hoja 1:50.000				Cuadrante número	Nº del documento			
1	2	3	4	5	6	7	8	9
2	4	3	2	1	V	8	7	7

DATOS A RELLENAR POR EL CONSUL			
CONSULT		ESPECIAL QUE REAL LA ESTAC	
10	11	12	13
Y	C	V	L

DATOS A RELLENAR POR EL IGME										
Recibido						Ref. Control				Perforado	Verificado
71	72	73	74	75	76	77	78	79	80		
1	2	0	3	7	4						

DATOS A RELLENAR POR EL CONSULTOR

| CON NUMEROS | | | | | | | CON UNOS EN CASO AFIRMATIVO | | | | | | | | | |

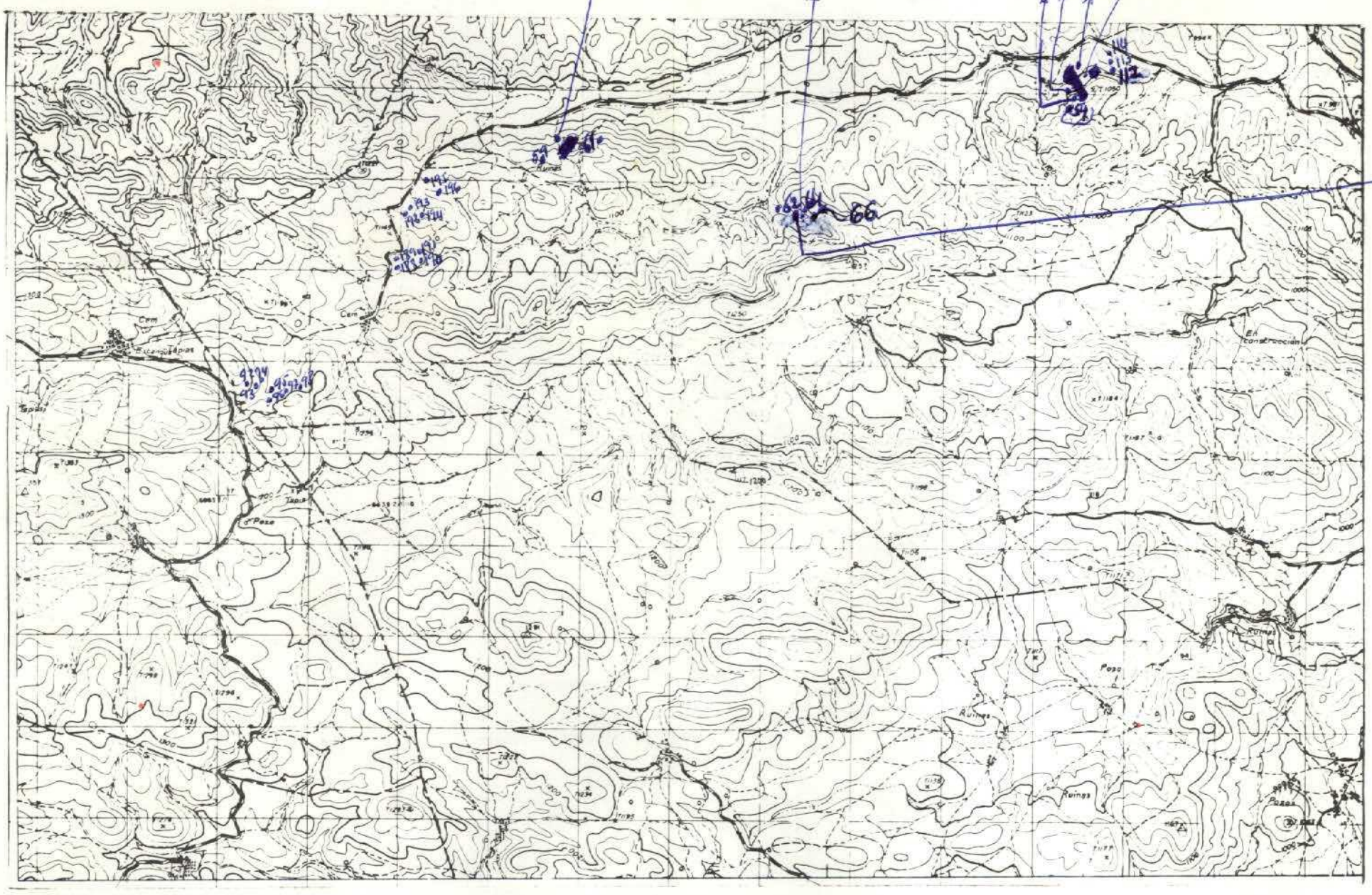

NUMERO DE LA HOJA 2432 CUADRANTE

4	1
~~3~~	2

32

5

DATOS A RELLENAR POR EL IGME								
Nº de la hoja 1:50.000				Cuadrante número	Nº del documento			
1	2	3	4	5	6	7	8	9
2	4	3	2	3	A	0	0	1

DATOS A RELLE. POR EL CONSUL.			
CONSULT		ESPECIAL QUE REAL. LA ESTAC.	
10	11	12	13
Y	C	V	L

DATOS A RELLENAR POR EL IGME											
Recibido						Ref. Control				Perforado	Verificado
71	72	73	74	75	76	77	78	79	80		
1	2	0	3	7	4						

DATOS A RELLENAR POR EL CONSULTOR

| CON NUMEROS | | | | | | | | CON UNOS EN CASO AFIRMATIVO | | | | | | | | | | |

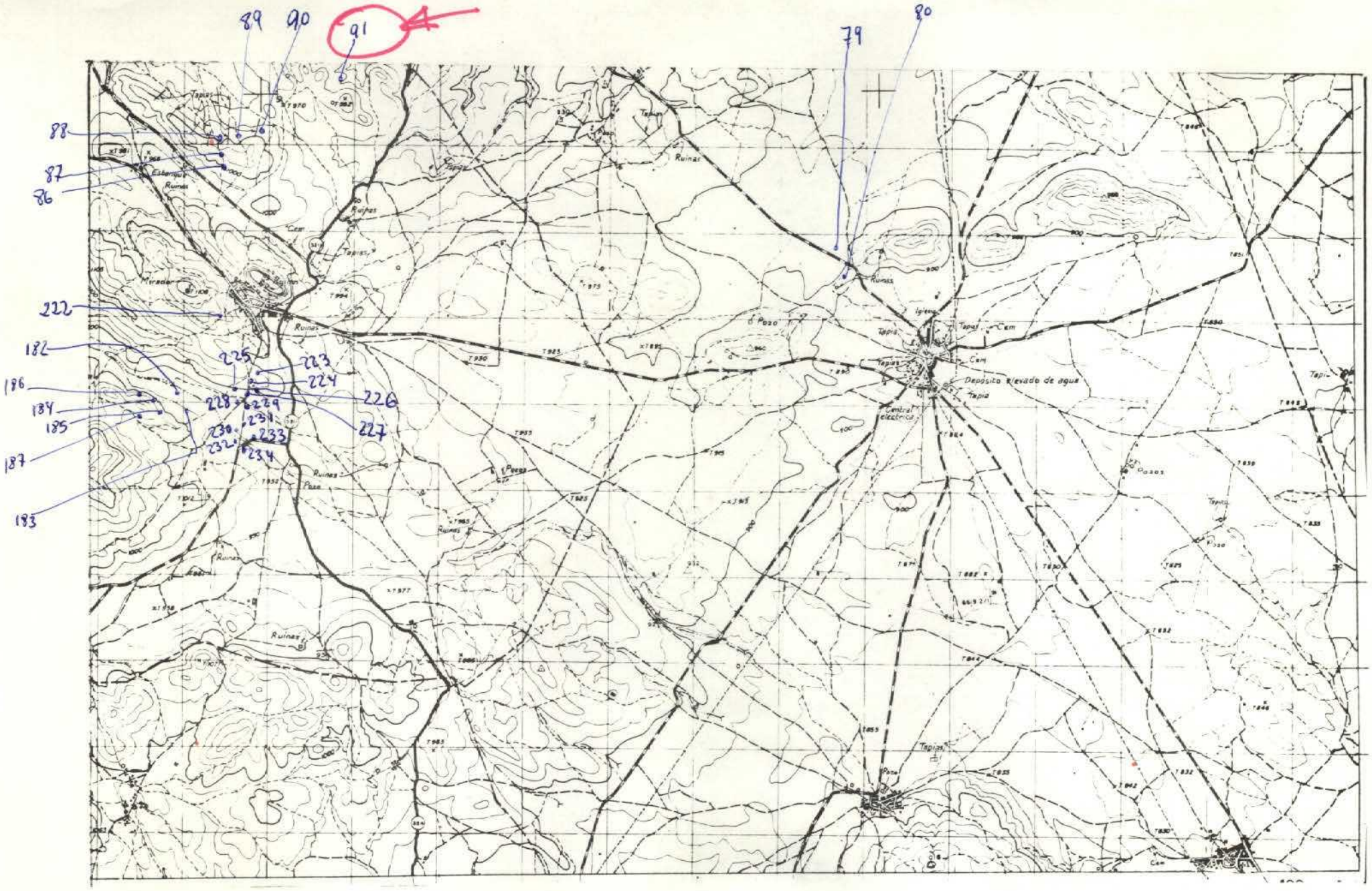

NUMERO DE LA HOJA 2432 CUADRANTE 4 1 3 2

27

DATOS A RELLENAR POR EL IGME								
Nº de la hoja 1:50.000				Cuadrante número	Nº del documento			
1	2	3	4	5	6	7	8	9
2	4	3	2	2	V	9	3	6

DATOS A RELLE POR EL CONSUL			
CONSULT		ESPECIAL QUE REAL LA ESTAC	
10	11	12	13
Y	C	V	C

DATOS A RELLENAR POR EL IGME			
Recibido	Ref. Control	Perforado	Verificado
71 72 73 74 75 76	77 78 79 80		
1 2 0 3 7 4			

74

6

DATOS A RELLENAR POR EL CONSULTOR

| CON NUMEROS | | | | | | | | | | CON UNOS EN CASO AFIRMATIVO | | | | | | | | | |

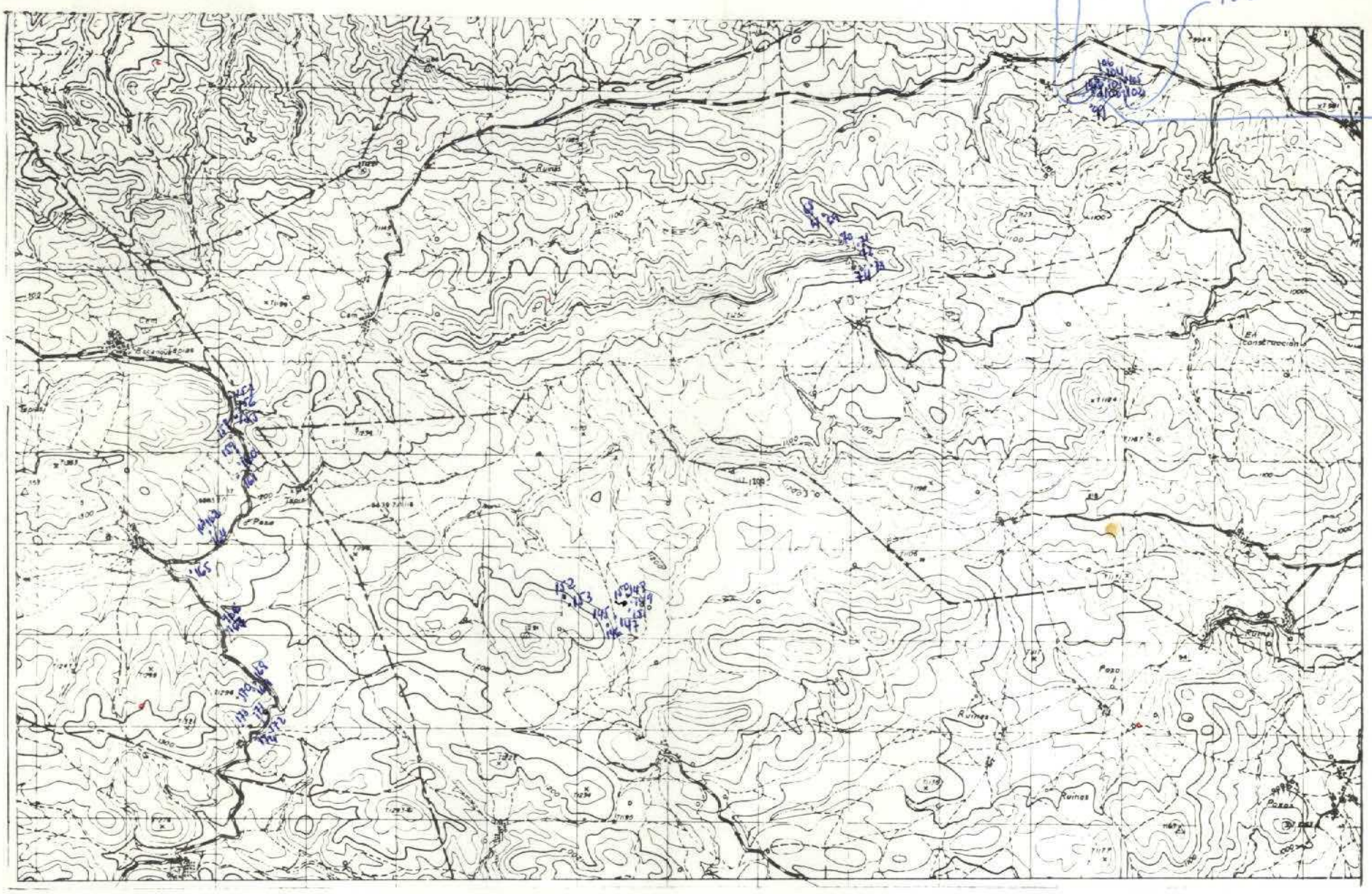

NUMERO DE LA HOJA 2432 CUADRANTE 4 | 1 / ~~3~~ | 2

7

DATOS A RELLENAR POR EL IGME								
Nº de la hoja 1:50.000				Cuadrante número	Nº del documento			
1	2	3	4	5	6	7	8	9
2	4	3	2	3	A	0	0	2

DATOS A RELLENAR POR EL CONSULT.			
CONSULT.		ESPECIAL QUE REALIZA LA ESTAC.	
10	11	12	13
Y	C	V	L

DATOS A RELLENAR POR EL IGME										
Recibido						Ref. Control				Perforado	Verificado
71	72	73	74	75	76	77	78	79	80		
2	6	0	3	7	4						

DATOS A RELLENAR POR EL CONSULTOR

| CON NUMEROS | | | | | | | | | CON UNOS EN CASO AFIRMATIVO | | | | | | | | | | | | | | | | | | | | | | | | | | | | | | | | | | | | | | | | | | | | | | | | | | | | | | | | | | | | | | | | | | | |
|---|---|---|---|---|---|---|---|---|---|---

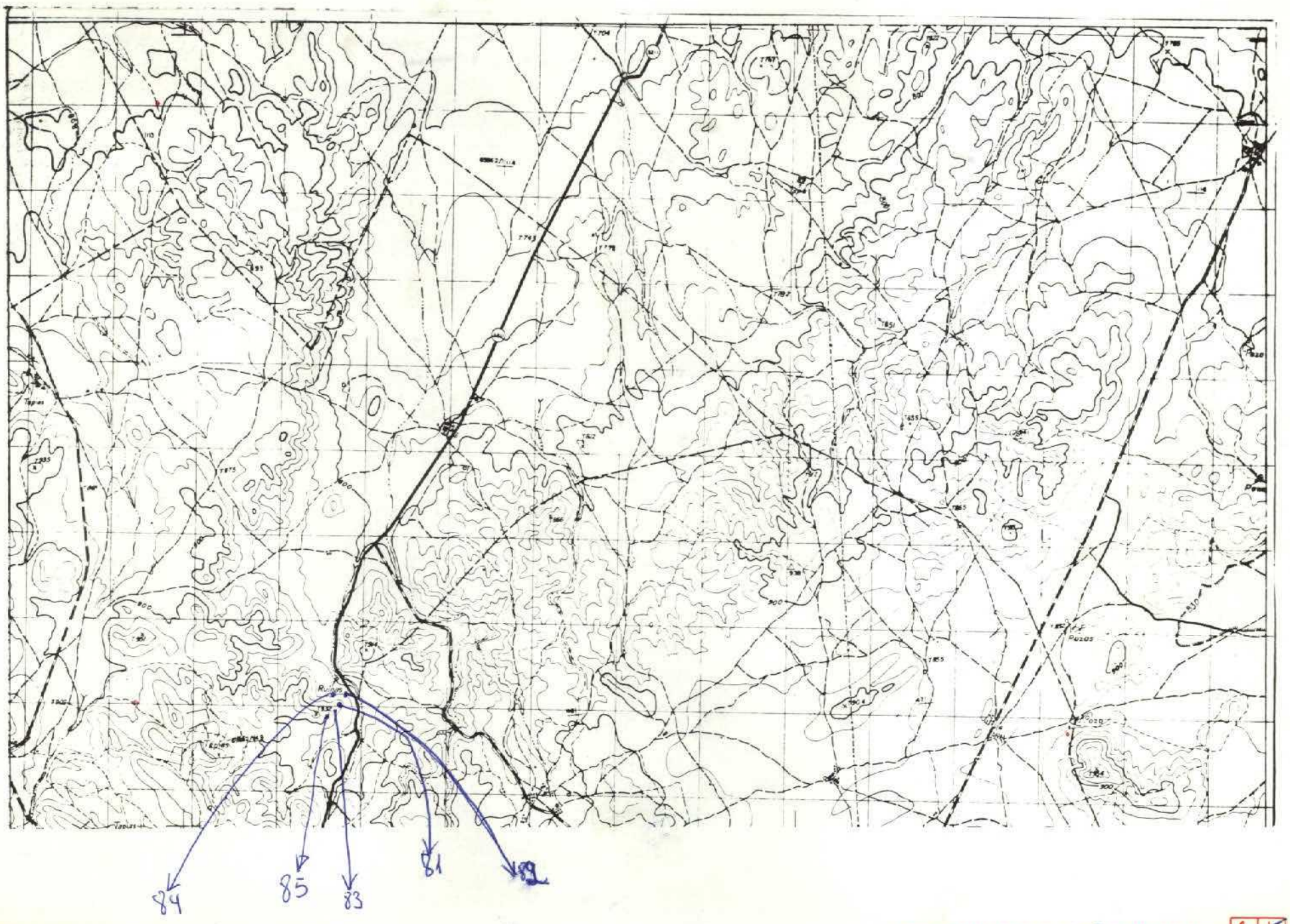

NUMERO DE LA HOJA 2432 CUADRANTE 4

14

DATOS A RELLENAR POR EL IGME								
Nº de la hoja 1:50.000				Cuadrante número	Nº del documento			
1	2	3	4	5	6	7	8	9
2	4	3	2	1	0	8	7	1

DATOS A RELLENAR POR EL CONSULT.		ESPECIAL QUE REALIZA LA ESTAC.	
10	11	12	13
Y	C	V	L

DATOS A RELLENAR POR EL IGME										
Recibido						Ref. Control				Perforado	Verificado
71	72	73	74	75	76	77	78	79	80		
0	3	0	4	7	4						

DATOS A RELLENAR POR EL CONSULTOR

| CON NUMEROS | | | | | | | CON UNOS EN CASO AFIRMATIVO | | | | | | | | | |

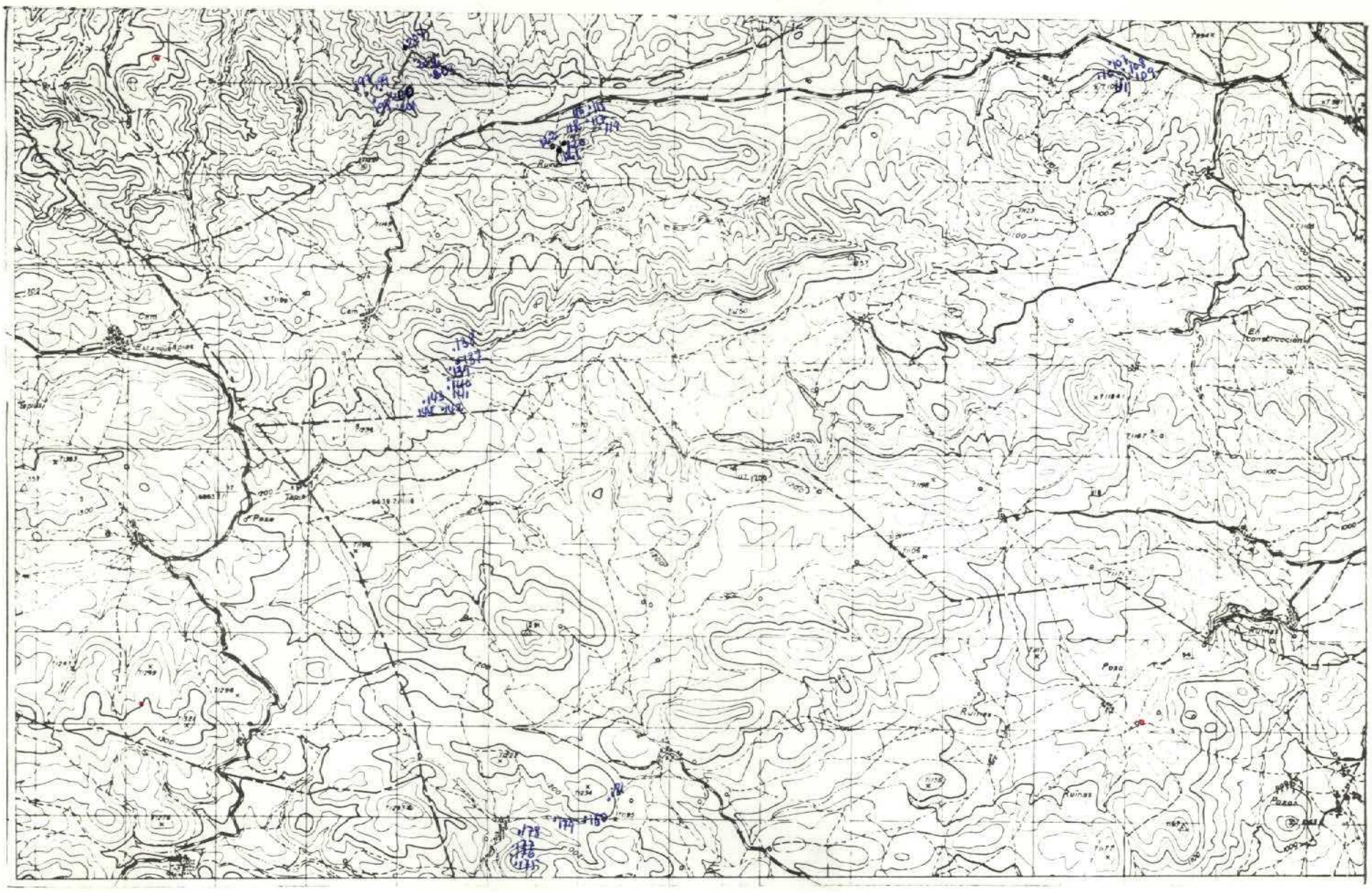

NUMERO DE LA HOJA 2432 CUADRANTE 4 | 1 / ~~3~~ | 2

36

15

DATOS A RELLENAR POR EL IGME								
Nº de la hoja 1:50.000				Cuadrante número	Nº del documento			
1	2	3	4	5	6	7	8	9
2	4	3	2	3	4	0	0	3

DATOS A RELLENAR POR EL CONSUL			
CONSULT		ESPECIAL QUE REALIZ LA ESTAC	
10	11	12	13
Y	C	V	L

DATOS A RELLENAR POR EL IGME									
Recibido						Ref. Control				Perforado	Verificado
71	72	73	74	75	76	77	78	79	80		
0	9	0	4	7	4						

DATOS A RELLENAR POR EL CONSULTOR

CON NUMEROS									CON UNOS EN CASO AFIRMATIVO																																									
NUMERO DE LA ESTACION				Fecha					MEDICION				MUESTRAS											PUNTOS DE INTERES SINGULAR									TIPO DE TERR.						
				DIA		MES		AÑO	Rumbo	Buzamie	Croquis	Fotogra	Petro. y M	Macrop.	Micropal	Sedimen	Rayos X	Espectro. Ingas	C 14	Analisis quimico	Analisis quimico diferente	Microsc.	Otros analisis	Minerals	Tectón.	Paleont.	Estratig.	Litológ.	Paleogeo.	Hidrogeo.	Economía	Formaciones recientes	Plutónic.	Metamórf.	Sedimen.	Volcanic.	Indifer.
14	15	16	17	18	19	20	21	22	23	24	25	26	27	28	29	30	31	32	33	34	35	36	37	38	39	40	41	42	43	44	45	46	47	48	49	50	51	52
0	1	0	7	2	2	0	3	7	4	1	1					1	1																					
0	1	0	8	2	2	0	3	7	4							1	1																					
0	1	0	9	2	2	0	3	7	4							1	1																					
0	1	1	0	2	2	0	3	7	4							1	1																					
0	1	1	1	2	2	0	3	7	4							1	1																					
0	1	1	5	2	2	0	3	7	4							1	1																					
0	1	1	6	2	2	0	3	7	4							1	1																					
0	1	1	7	2	2	0	3	7	4							1	1																					
0	1	1	8	2	2	0	3	7	4							1	1																					
0	1	1	9	2	3	0	3	7	4							1	1																					
0	1	2	0	2	3	0	3	7	4	1	1					1	1																					
0	1	2	1	2	3	0	3	7	4							1	1																					
0	1	2	2	2	3	0	3	7	4							1	1																					
0	1	3	7	2	3	0	3	7	4							1	1																					
0	1	3	8	2	3	0	3	7	4							1	1																					
0	1	3	9	2	3	0	3	7	4							1	1																					
0	1	4	0	2	4	0	3	7	4	1	1					1	1																					
0	1	4	1	2	4	0	3	7	4							1	1																					
0	1	4	2	2	4	0	3	7	4							1	1																					
0	1	4	3	2	4	0	3	7	4							1	1																					
0	1	4	4	2	4	0	3	7	4							1	1																					
0	1	7	5	2	4	0	3	7	4							1	1																					
0	1	7	6	2	4	0	3	7	4							1	1																					
0	1	7	7	2	4	0	3	7	4							1	1																					
0	1	7	8	2	4	0	3	7	4	1	1					1	1																					
0	1	7	9	2	4	0	3	7	4							1	1																					
0	1	8	0	2	4	0	3	7	4							1	1																					
0	1	8	1	2	4	0	3	7	4							1	1																					
0	1	9	7	2	4	0	3	7	4							1	1																					

DATOS A RELLENAR POR EL CONSULTOR

CON NUMEROS									CON UNOS EN CASO AFIRMATIVO																																									
NUMERO DE LA ESTACION				Fecha					MEDICION				MUESTRAS											PUNTOS DE INTERES SINGUL.									TIPO DE TERR.						
				DIA		MES		AÑO	Rumbo	Buzami	Croquis	Fotogra	Petro. y M	Macrop.	Micropal	Sedimen	Rayos X	Espectro. Ingas	C 14	Analisis quimico	Analisis quimico diferente	Microsc.	Otros analisis	Minerals	Tectón.	Paleont.	Estratig.	Litológ.	Paleog.	Hidrogeo.	Economía	Formaciones recientes	Plutónic.	Metamó.	Sedime	Volcanic.	Indifer.
14	15	16	17	18	19	20	21	22	23	24	25	26	27	28	29	30	31	32	33	34	35	36	37	38	39	40	41	42	43	44	45	46	47	48	49	50	51	52
0	1	9	8	2	5	0	3	7	4							1	1																					
0	1	9	9	2	5	0	3	7	4	1	1					1	1																					
0	2	0	0	2	5	0	3	7	4							1	1																					
0	2	0	1	2	5	0	3	7	4							1	1																					
0	2	0	2	2	5	0	3	7	4							1	1																					
0	2	0	3	2	5	0	3	7	4							1	1																					
0	2	0	4	2	5	0	3	7	4							1	1																					

EL CONSULTOR.— DEBERA MARCAR SOBRE EL MAPA LAS ESTACIONES CON SU NUMERO DE REFERENCIA (EN AZUL) Y LOS CORTES REALIZADOS SOBRE EL TERRENO (EN ROJO).
PARA UN CONTROL CORRECTO DE LA MARCHA DEL TRABAJO DE CAMPO EL CONSULTOR DEBERA ENVIAR ENTRE LOS DIAS 1 al 7 y 15 al 22 DE CADA MES ESTAS HOJAS AL INSTITUTO GEOLOGICO Y MINERO DE ESPAÑA. DIVISION DE GEOLOGIA. C/ RIOS ROSAS, 23 – MADRID - 3.

EQUIPO DE RECEPCION DEL IGME

6 de Abril

EL CONSULTOR

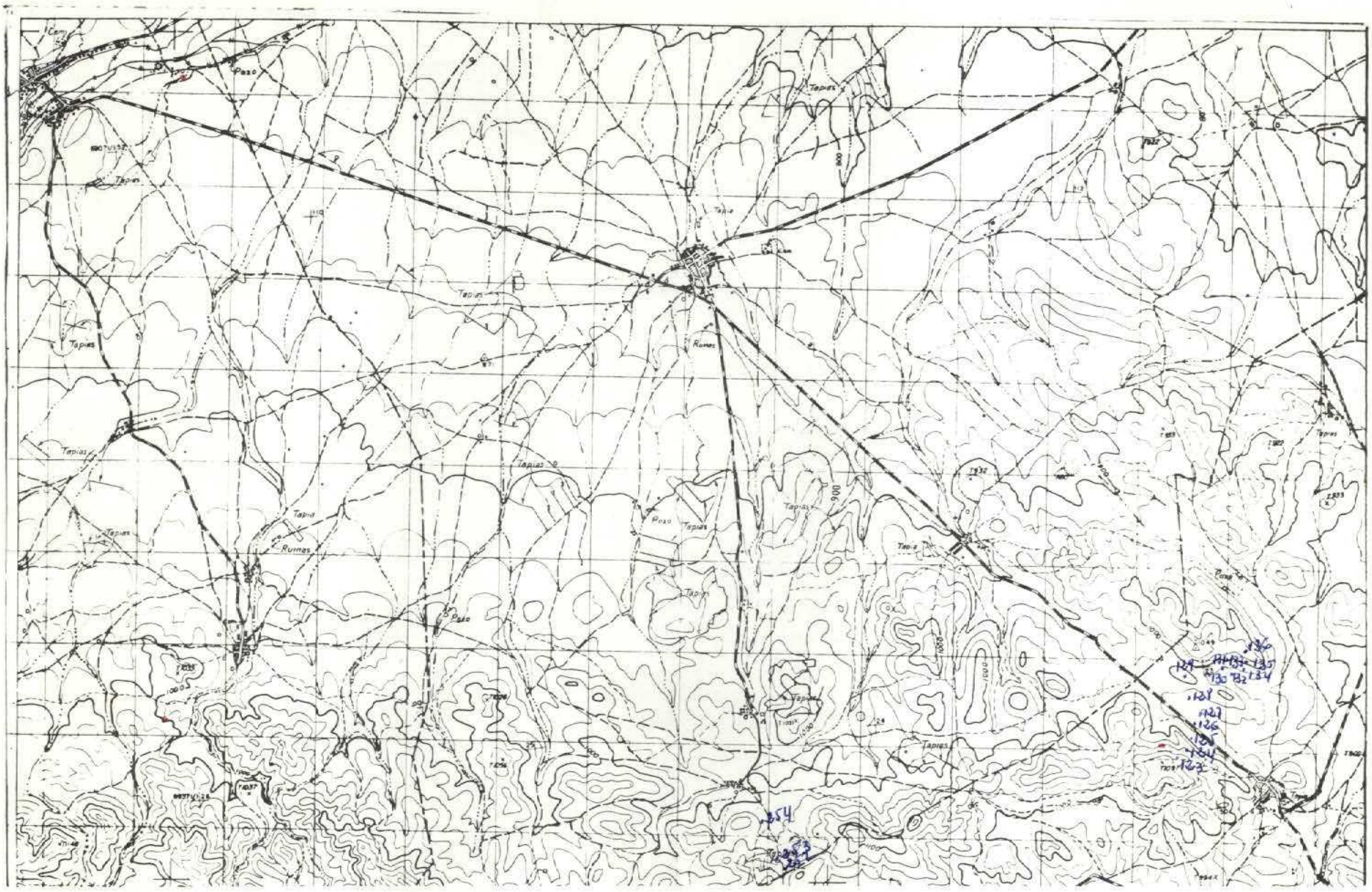
Tapias
Ruinas
Pozo
Tapia
900
1000
1100
1200
1300
1400
1500
1600
1700
1800
1900
2000
2100
2200
2300
2400
2500
2600
2700
2800
2900
3000
3100
3200
3300
3400
3500
3600
3700
3800
3900
4000
4100
4200
4300
4400
4500
4600
4700
4800

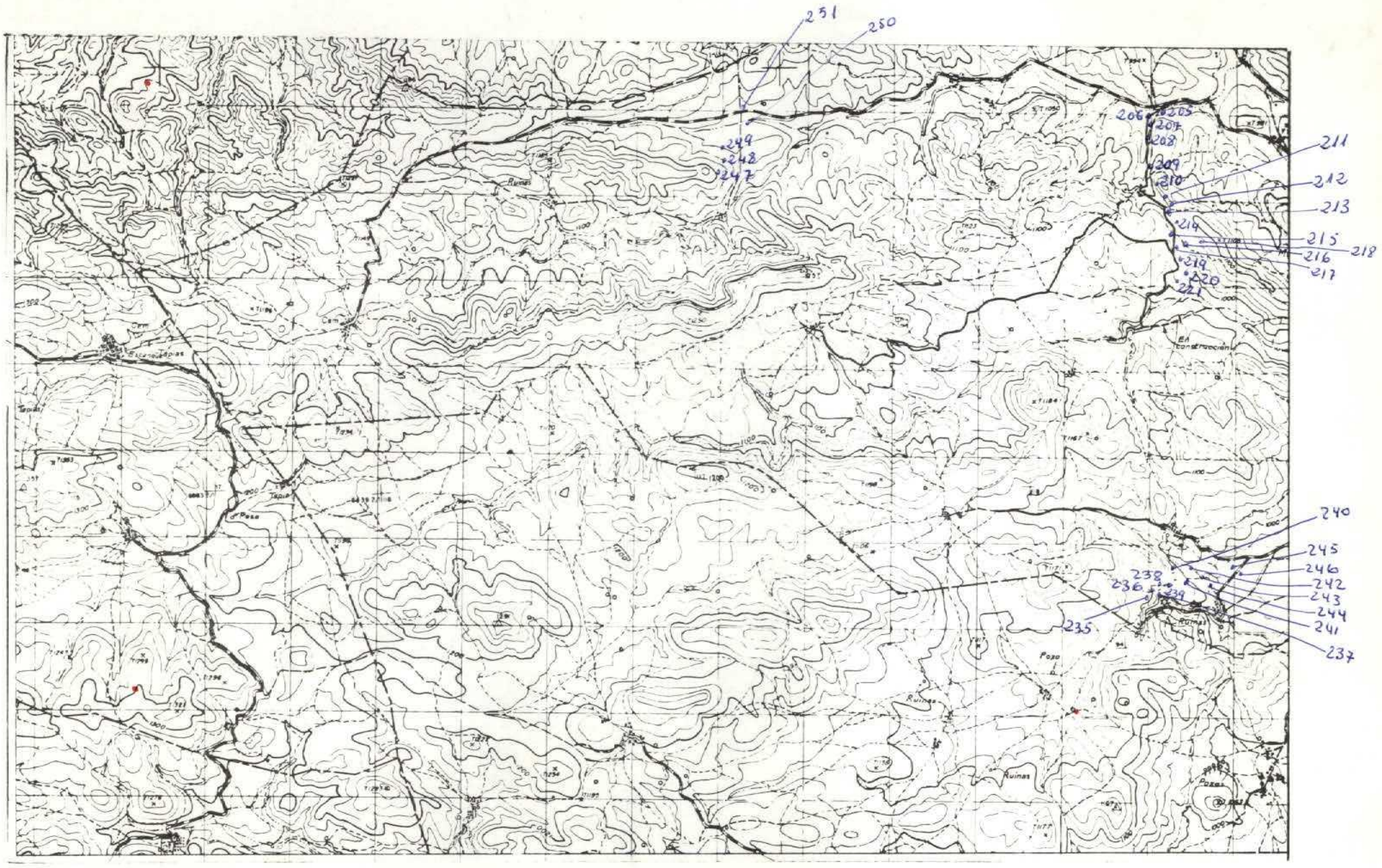

NUMERO DE LA HOJA 2432 CUADRANTE 4 | 1 / 3 | 2

33

DATOS A RELLENAR POR EL IGME			
Nº de la hoja 1:50.000	Cuadrante número	Nº del documento	
1 2 3 4	5	6 7 8 9	
2432	3	A0	19

DATOS A RELLENAR POR EL CONSULTOR			
CONSULT		ESPECIAL	QUE REAL LA ESTAC
10 11		12	13
YC		V	L

DATOS A RELLENAR POR EL IGME			
Recibido	Ref. Control	Perforado	Verificado
71 72 73 74 75 76	77 78 79 80		
220574			

DATOS A RELLENAR POR EL CONSULTOR

| CON NUMEROS | | | | | | | CON UNOS EN CASO AFIRMATIVO | | | | | | | | | | | | | | | | | | | | | | | | | | | | | | | | | | | | | | | | | | | | | | | | | | | | | | | | | | | | | | | | | | | | | | | | | | | | | | | | | |
|---|---|---|---

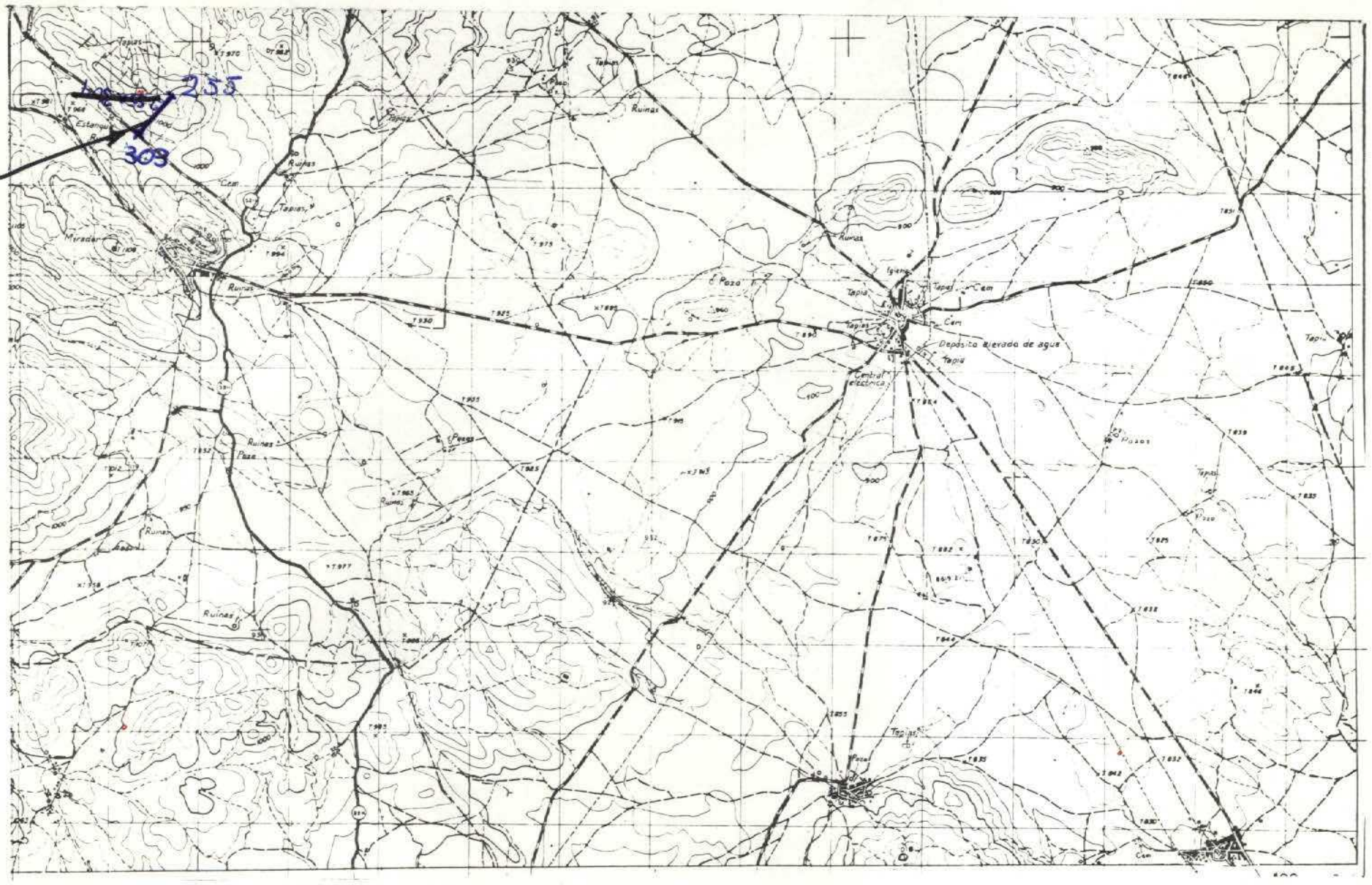

NUMERO DE LA HOJA 2432 CUADRANTE 4 | 1 / 3 | 2

49

DATOS A RELLENAR POR EL IGME								
Nº de la hoja 1:50.000				Cuadrante numero	Nº del documento			
1	2	3	4	5	6	7	8	9
2	4	3	2	2	V	9	6	8

DATOS A RELLE. POR EL CONSUL.			
CONSULT		ESPECIAL QUE REAL. LA ESTAC.	
10	11	12	13
Y	C	V	L

DATOS A RELLENAR POR EL IGME			
Recibido	Ref. Control	Perforado	Verificado
71 72 73 74 75 76	77 78 79 80		

DATOS A RELLENAR POR EL CONSULTOR

| CON NUMEROS | | | | | | | | | CON UNOS EN CASO AFIRMATIVO | | | | | | | | |

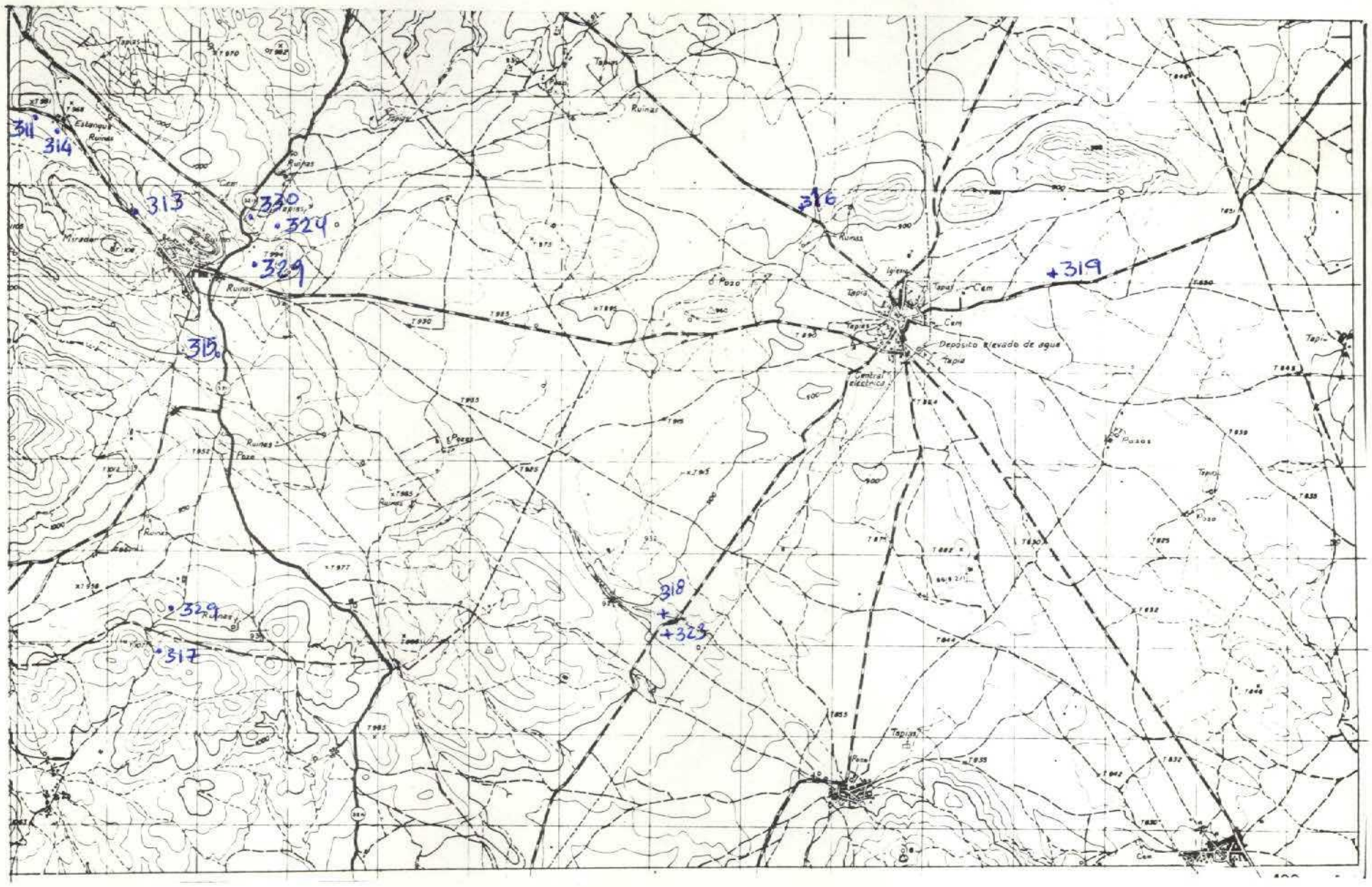

NUMERO DE LA HOJA 2439 CUADRANTE 4 1 / 3 2

41

DATOS A RELLENAR POR EL IGME								
Nº de la hoja 1:50.000				Cuadrante número	Nº del documento			
1	2	3	4	5	6	7	8	9
2	4	3	2	2	V	9	4	0

DATOS A RELLENAR POR EL CONSULT.		ESPECIAL QUE REALIZA LA ESTAC.	
10	11	12	13
Y	C	V	L

DATOS A RELLENAR POR EL IGME											
Recibido						Ref. Control				Perforado	Verificado
71	72	73	74	75	76	77	78	79	80		

DATOS A RELLENAR POR EL CONSULTOR

CON NUMEROS: NUMERO DE LA ESTACION (14–17); Fecha DIA (18–19), MES (20–21), AÑO (22–23)

CON UNOS EN CASO AFIRMATIVO: MEDICION (Rumbo 24, Buzamie. 25, Croquis 26, Fotogra. 27); Petro I y M (28), Macrop. (29), Micropal. (30), Sedimen. (31); MUESTRAS (Rayos X 32, Espectro masas 33, C 14 34, Análisis químico elemento 35, Análisis térmico diferente 36, Microsc. 37, Otros análisis 38); PUNTOS DE INTERES SINGULAR (Minerals. 39, Tectóni. 40, Paleont. 41, Estratig. 42, Litologic. 43, Paleog. 44, Hidrogr. 45, Económ. 46, Formaciones recientes 47); TIPO DE TERR. (Plutónic. 48, Metamór. 49, Sedimen. 50, Volcanic. 51, Indifer. 52)

NUMERO DE LA ESTACION (14–17)	Fecha DIA (18–19)	MES (20–21)	AÑO (22–23)
316			
319			
318			
323			
328			
317			
315			
324			
330			
329			
313			
311			
314			

DATOS A RELLENAR POR EL CONSULTOR

CON NUMEROS: NUMERO DE LA ESTACION (14–17); Fecha DIA (18–19), MES (20–21), AÑO (22–23)

CON UNOS EN CASO AFIRMATIVO: MEDICION (Rumbo 24, Buzamie. 25, Croquis 26, Fotogra. 27); Petro I y M (28), Macrop. (29), Micropal. (30), Sedimen. (31); MUESTRAS (Rayos X 32, Espectro masas 33, C 14 34, Análisis químico elemento 35, Análisis térmico diferente 36, Microsc. 37, Otros análisis 38); PUNTOS DE INTERES SINGULAR (Minerals. 39, Tectóni. 40, Paleont. 41, Estratig. 42, Litologic. 43, Paleog. 44, Hidrogr. 45, Económ. 46, Formaciones recientes 47); TIPO DE TERR. (Plutónic. 48, Metamór. 49, Sedimen. 50, Volcanic. 51, Indifer. 52)

EL CONSULTOR.– DEBERA MARCAR SOBRE EL MAPA, LAS ESTACIONES CON SU NUMERO DE REFERENCIA (EN AZUL) Y LOS CORTES REALIZADOS SOBRE EL TERRENO (EN ROJO).
PARA UN CONTROL CORRECTO DE LA MARCHA DEL TRABAJO DE CAMPO EL CONSULTOR DEBERA ENVIAR ENTRE LOS DIAS 1 al 7 y 15 al 22 DE CADA MES ESTAS HOJAS AL INSTITUTO GEOLOGICO Y MINERO DE ESPAÑA, DIVISION DE GEOLOGIA C/ RIOS ROSAS, 23 – MADRID - 3.

EQUIPO DE RECEPCION DEL IGME

DICIEMBRE 1974

EL CONSULTOR

V. Vazquez

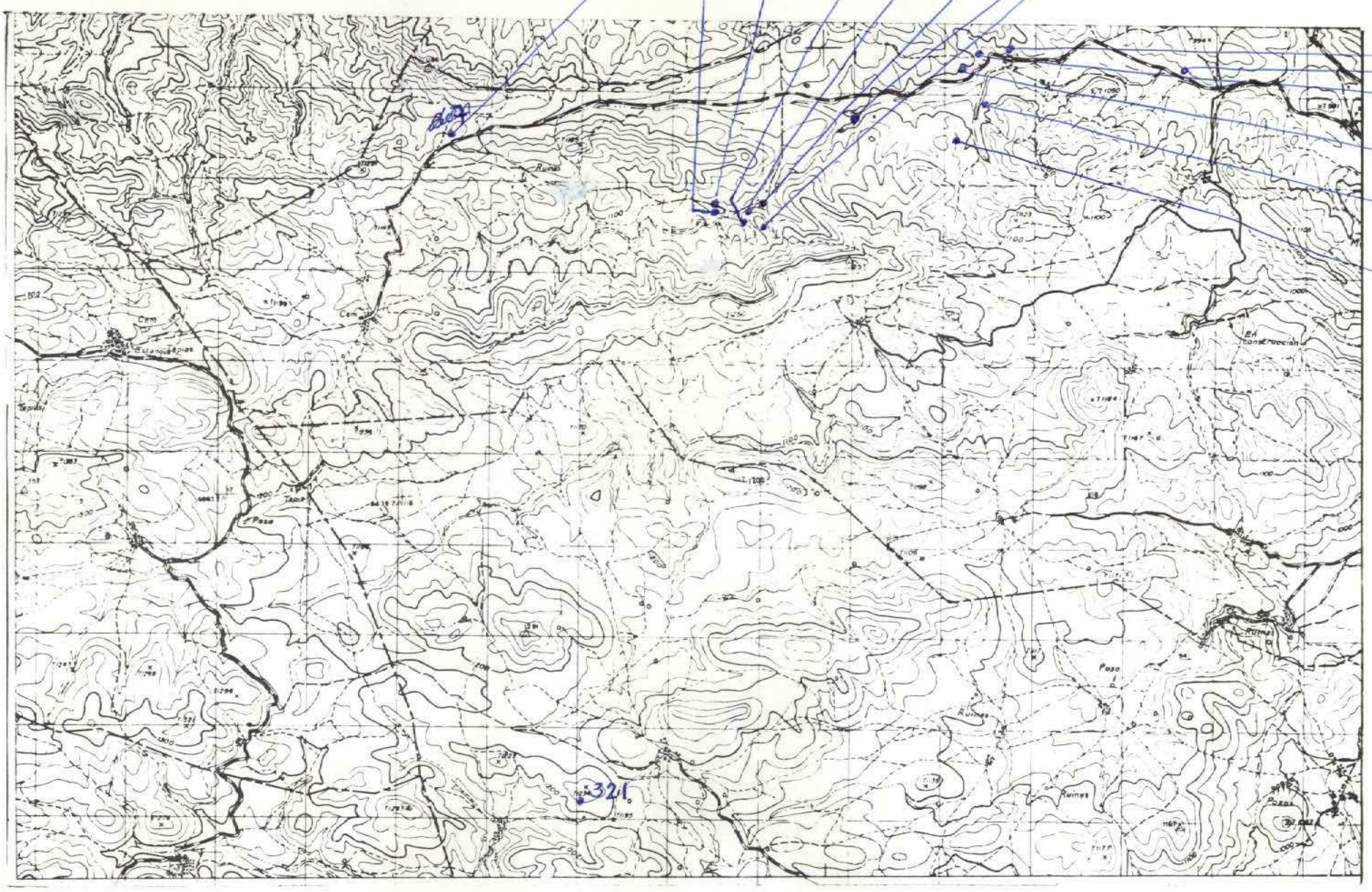

NUMERO DE LA HOJA 8432 CUADRANTE 4 | 1 / 3 | 2

42

DATOS A RELLENAR POR EL IGME								
Nº de la hoja 1:50.000				Cuadrante número	Nº del documento			
1	2	3	4	5	6	7	8	9
2	4	3	2	3	A	0	2	2

DATOS A RELLENAR POR EL CONSULTOR			
CONSULT		ESPECIAL QUE REALIZA LA ESTAC.	
10	11	12	13
Y	C	V	L

DATOS A RELLENAR POR EL IGME			
Recibido	Ref. Control	Perforado	Verificado
71 72 73 74 75 76	77 78 79 80		
•			

DATOS A RELLENAR POR EL CONSULTOR

CON NUMEROS — CON UNOS EN CASO AFIRMATIVO

NUMERO DE LA ESTACION	Fecha DIA	Fecha MES	Fecha AÑO	Medición: Rumbo	Buzamiento	Croquis	Fotogra.	Muestras: Petrol y M.	Macrop.	Micropal.	Sedimen.	Rayos X	Espectro masas	C 14	Análisis químico	Análisis térmico diferencial	Microso.	Otros análisis	Puntos de interés singular: Mineralo.	Tectón.	Paleont.	Estratig.	Litológ.	Paleogeo.	Hidroge.	Economí.	Formas recientes	Tipo de terr.: Plutónic.	Metamór.	Sedimen.	Volcanic.	Indifer.
14	15	16	17	18	19	20	21	22	23	24	25	26	27	28	29	30	31	32	33	34	35	36	37	38	39	40	41	42	43	44	45	46	47	48	49	50	51	52
3	1	2																																				
3	2	5																																				
3	2	2																																				
3	2	6																																				
3	2	0																																				
3	0	9																																				
3	3	2																																				
3	0	4																																				
3	0	5																																				
3	1	0																																				
3	0	7																																				
3	0	8																																				
3	0	6																																				
3	3	1																																				
3	2	1																																				

DATOS A RELLENAR POR EL CONSULTOR

CON NUMEROS — CON UNOS EN CASO AFIRMATIVO

NUMERO DE LA ESTACION	Fecha DIA	Fecha MES	Fecha AÑO	Medición: Rumbo	Buzamiento	Croquis	Fotogra.	Muestras: Petrol y M.	Macrop.	Micropal.	Sedimen.	Rayos X	Espectro masas	C 14	Análisis químico	Análisis térmico diferencial	Microsen.	Otros análisis	Puntos de interés singular: Mineralo.	Tectón.	Paleont.	Estratig.	Litológ.	Paleog.	Hidroge.	Economí.	Formas recientes	Tipo de terr.: Plutónic.	Metamór.	Sedimen.	Volcanic.	Indifer.
14	15	16	17	18	19	20	21	22	23	24	25	26	27	28	29	30	31	32	33	34	35	36	37	38	39	40	41	42	43	44	45	46	47	48	49	50	51	52

EL CONSULTOR.— DEBERA MARCAR SOBRE EL MAPA LAS ESTACIONES CON SU NUMERO DE REFERENCIA (EN AZUL) Y LOS CORTES REALIZADOS SOBRE EL TERRENO (EN ROJO).

PARA UN CONTROL CORRECTO DE LA MARCHA DEL TRABAJO DE CAMPO EL CONSULTOR DEBERA ENVIAR ENTRE LOS DIAS 1 al 7 y 15 al 22 DE CADA MES ESTAS HOJAS AL INSTITUTO GEOLOGICO Y MINERO DE ESPAÑA, DIVISION DE GEOLOGIA. C/ RIOS ROSAS, 23 – MADRID - 3.

EQUIPO DE RECEPCION DEL IGME

Diciembre 1979

EL CONSULTOR

V. Lozano

401

455

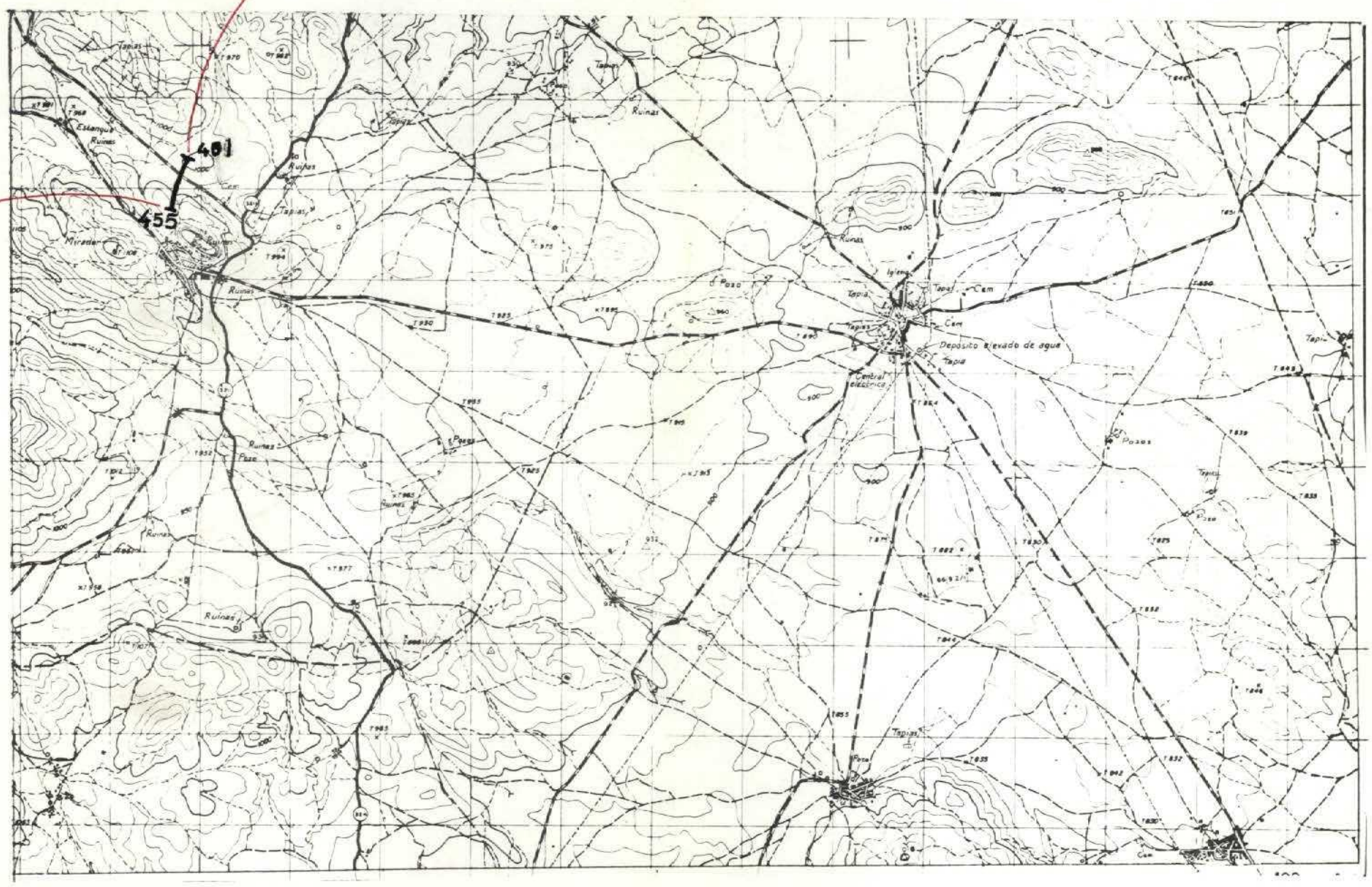

NUMERO DE LA HOJA 2432 CUADRANTE 4 | 1 / 3 | 2

74

43

DATOS A RELLENAR POR EL IGME								
Nº de la hoja 1:50.000				Cuadrante numero	Nº del documento			
1	2	3	4	5	6	7	8	9
2	4	3	2	2	V	9	4	2

DATOS A RELLENAR POR EL CONSULT			
CONSULT		ESPECIAL QUE REAL LA ESTAC	
10	11	12	13
Y	C	V	L

DATOS A RELLENAR POR EL IGME												
Recibido						Ref. Control				Perforado	Verificado
71	72	73	74	75	76	77	78	79	80		

DATOS A RELLENAR POR EL CONSULTOR

| CON NUMEROS | | | | | | | | | | | |