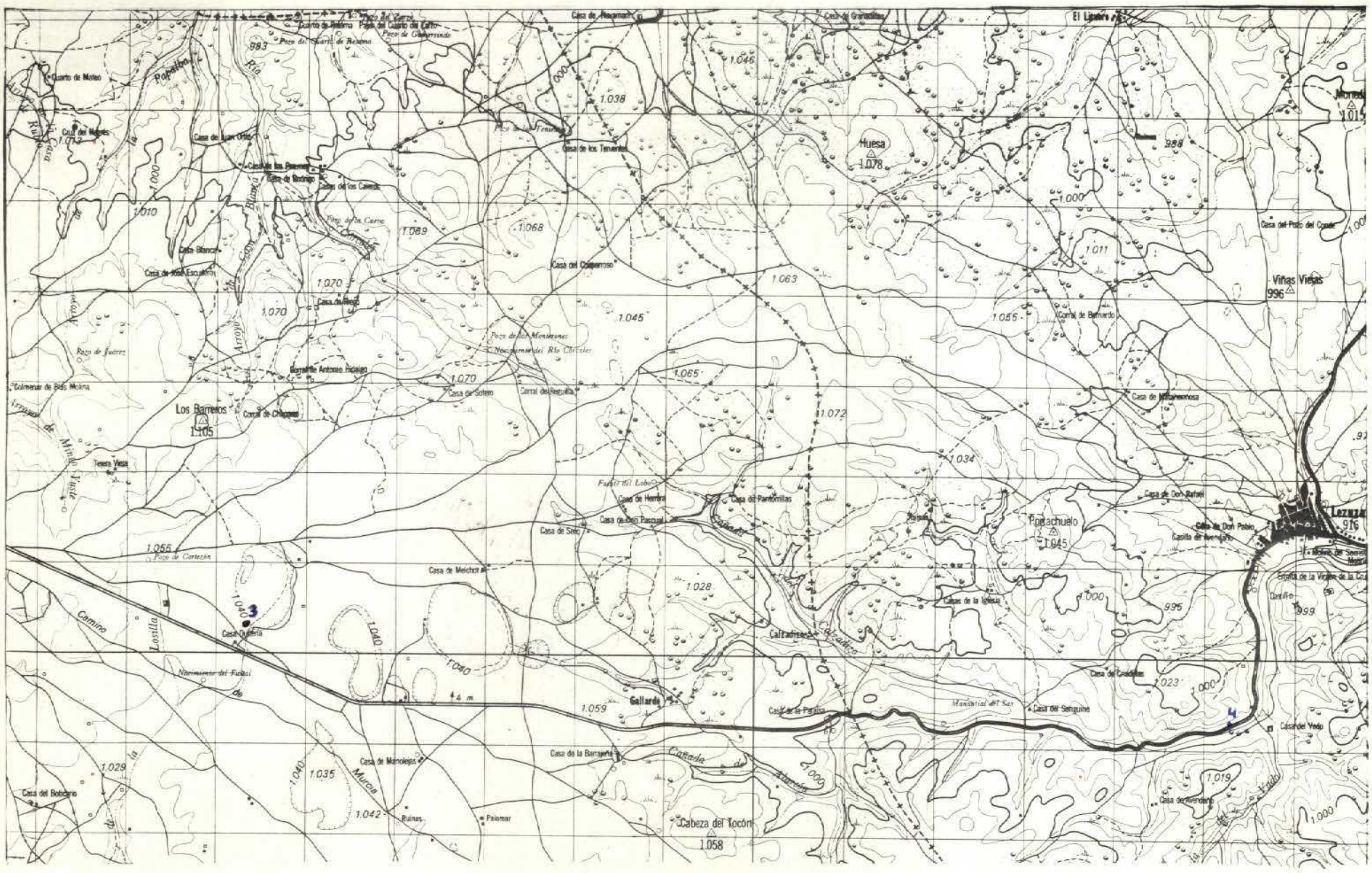
Los Barreros
Huesa
Viñas Viejas
Pontachuelo
Lezuza
Gallarda
Cabeza del Tocón
Casa del Bobalino
Casa de Melchor
Casa de Sotero
Casa de Pantomillas
Casa del Cuadrillero
Casa del Senguino
Casa del Verdo
Casa de Avendaño
Casa de la Barranca
Casa de Manolegas
Ruinas
Palomar
Camino
Murcia
Caltadinas
Casa del Cuadrillero
Casa de la Iglesia
Casa de Don Rafael
Casa de Don Pablo
Casa del Pozo del Conde
Casa del Cabezoso
Casa de los Tenientes
Casa de los Cuevas
Casa de Rodrigo
Casa de José Escudero
Casa Blanca
Casa de Rosa
Casa de Sotero
Corral de Bernardo
Corral de Chaparro
Corral del Regulo
Casa de Montanarosa
Casa de Don Pascual
Casa de Herrera
Casa de Sotero
Casa de Melchor
Casa de la Barranca
Casa de Manolegas
Casa del Cuadrillero
Casa de la Iglesia
Casa de Don Pablo
Casa de Avendaño
Casa del Senguino
Casa del Verdo
Casa del Bobalino
Ermita de la Virgen de la Cruz
Cuarto de Mateo
Cuarto de Pedrina
Pozo del Cuarto de Pedrina
Pozo del Cuarto de Gallo
Pozo de Guarrosindo
Pozo del Cuarto de Pedrina
Casa de Alejandro
Casa de Granadillas
El Lizaro
Casa de Juan Ortiz
Casa de los Cuevas
Pozo de la Cierne
Pozo de los Monitones
Nacimiento del Río Círculos
Pozo de Fuerez
Colmenar de Don Molina
Tenera Vieja
Fuente del Lobo
Pozo de Cortezón
Nacimiento del Fuensi
Manantial del Sar
Cañada de Alcaraz
Cañada de Murcia
Cañada de Lezuza
Río Lezuza
Río Cabriel
Arroyo de Minas Juste
Arroyo Blanco
Arroyo Cerro
Arroyo Cerrillo
Arroyo Cerrillo
Arroyo Cerrillo

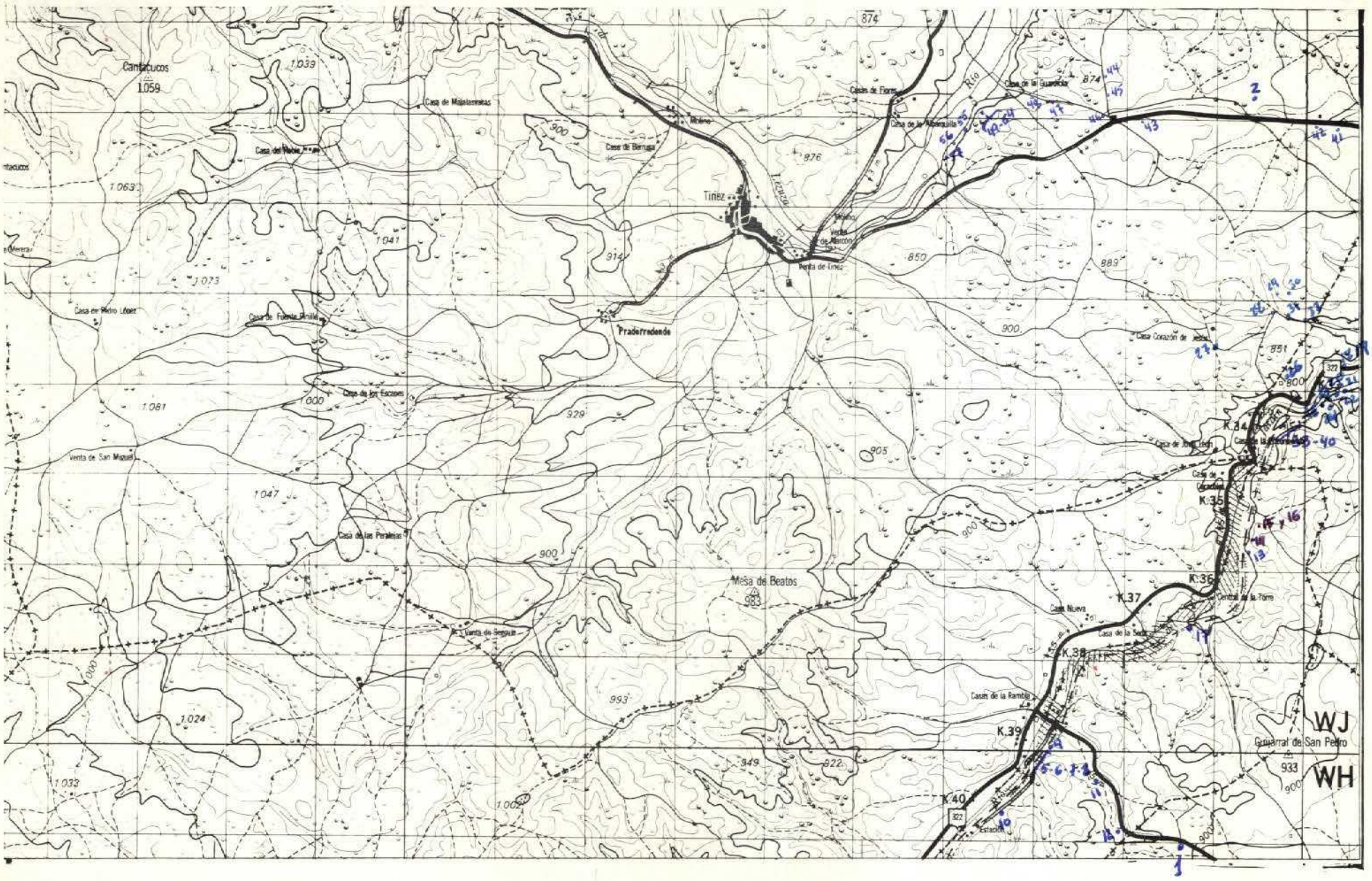


NUMERO DE LA HOJA 2331 CUADRANTE 2 | 4 | 1 | 3 | 2 |

4

| DATOS A RELLENAR POR EL IGME | | | |
|---|---|---|---|
| Nº de la hoja 1.50.000 | Cuadrante número | Nº del documento | |
| 1 2 3 4 | 5 | 6 7 8 9 | |
| 2331 | 2 | A479 | |

| DATOS A RELLENAR POR EL CONSUL. | | | |
|---|---|---|---|
| CONSULT. | ESPECIAL QUE REALIZA LA ESTAC. | | |
| 10 11 | 12 | 13 | |
| G T | F | P | |

| DATOS A RELLENAR POR EL IGME | | | |
|---|---|---|---|
| Recibido | Ref. Control | Perforado | Verificado |
| 71 72 73 74 75 76 | 77 78 79 80 | | |
| 0 9 0 3 7 3 | | C.G. | HT |

DATOS A RELLENAR POR EL CONSULTOR

| CON NUMEROS: NUMERO DE LA ESTACION (14 15 16 17) | Fecha DIA (18 19) | MES (20 21) | AÑO (22 23) | MEDICION: Rumbo (24) | Buzamiento (25) | Croquis (26) | Fotografía (27) | MUESTRAS: Petro. y M. (28) | Macrop. (29) | Micropal. (30) | Sedimen. (31) | Rayos X (32) | Espectro. masas (33) | C 14 (34) | Análisis químico (35) | Análisis térmico diferencial (36) | Microsc. (37) | Otros análisis (38) | PUNTOS DE INTERES SINGULAR: Mineralog. (39) | Tectónic. (40) | Paleont. (41) | Estratig. (42) | Litologic. (43) | Paleogeo. (44) | Hidrogeo. (45) | Económ. (46) | Formaciones recientes (47) | TIPO DE TERR.: Plutónic. (48) | Metamór. (49) | Sedimen. (50) | Volcanic. (51) | Indifer. (52) |
|---|---|---|---|---|---|---|---|---|---|---|---|---|---|---|---|---|---|---|---|---|---|---|---|---|---|---|---|---|---|---|---|---|
| 0001 | 06 | 02 | 73 | 1 | 1 | | | | | | | | | | | | | | | | | | | | | | | | | 1 | | |
| 0002 | 19 | 02 | 73 | 1 | 1 | | | | | | | | | | | | | | | | | | | | | | | | | 1 | | |
| ~~0003~~ | | | | | | | | | | | | | | | | | | | | | | | | | | | | | | | | |
| 0005 | 22 | 02 | 73 | | | | | | | | | | | | | | | | | 1 | | | | | | | | | | 1 | | |
| 0006 | 22 | 02 | 73 | | | | | | | | | | | | | | | | | 1 | | | | | | | | | | 1 | | |
| 0007 | 22 | 02 | 73 | | | | | | | | | | | | | | | | | 1 | | | | | | | | | | 1 | | |
| 0008 | 22 | 02 | 73 | 1 | 1 | | | | | | | | | | | | | | | | | | | | | | | | | 1 | | |
| 0009 | 22 | 02 | 73 | | | | | | | | | | | | | | | | | | | | | | | | | | | 1 | | |
| 0010 | 22 | 02 | 73 | 1 | 1 | | | | | | | | | | | | | | | | | | | | | | | | | 1 | | |
| 0011 | 22 | 02 | 73 | 1 | 1 | | | | | | | | | | | | | | | | | | | | | | | | | 1 | | |
| 0012 | 22 | 02 | 73 | | | | | | | | | | | | | | | | | | | | | | | | | | | 1 | | |
| 0013 | 23 | 02 | 73 | 1 | 1 | | | | | | | | | | | | | | | | | | | | | | | | | 1 | | |
| → 0014 | 23 | 02 | 73 | | | 1 | | | | | 1 | | | | | | | | | | | | | | | | | | | 1 | | |
| → 0015 | 23 | 02 | 73 | 1 | 1 | | | | | | 1 | 1 | | | | | | | | | | | | | | | | | | 1 | | |
| → 0016 | 23 | 02 | 73 | 1 | 1 | 1 | | | | | 1 | 1 | | | | | | | | | | | | | | | | | | 1 | | |
| ~~0017~~ | ~~23~~ | ~~02~~ | ~~73~~ | | | | | | | | | | | | | | | | | | | | | | | | | | | | | |
| 0017 | 23 | 02 | 73 | 1 | 1 | | | | | | | | | | | | | | | | | | | | | | | | | 1 | | |
| 0018 | 24 | 02 | 73 | 1 | 1 | | 1 | | | | | | | | | | | | | | | | | | | | | | | 1 | | |
| 0019 | 24 | 02 | 73 | 1 | 1 | | 1 | | | | | | | | | | | | | | | | | | | | | | | 1 | | |
| 0020 | 24 | 02 | 73 | | | 1 | 1 | | | | | | | | | | | | | | | | | | | | | | | 1 | | |
| 0021 | 24 | 02 | 73 | 1 | 1 | | | | | | | | | | | | | | | | | | | | | | | | | 1 | | |
| 0022 | 24 | 02 | 73 | | | | 1 | | | | | | | | | | | | | | | | | | | | | | | 1 | | |
| 0023 | 24 | 02 | 73 | | | | 1 | | | | | | | | | | | | | | | | | | | | | | | 1 | | |
| 0024 | 24 | 02 | 73 | 1 | 1 | | | | | | | | | | | | | | | | | | | | | | | | | 1 | | |
| 0025 | 24 | 02 | 73 | | | | 1 | | | | | | | | | | | | | | | | | | | | | | | 1 | | |
| 0026 | 26 | 02 | 73 | | | | | | | | | | | | | | | | | | | | | | | | | | | 1 | | |
| 0027 | 26 | 02 | 73 | | | | | | | | | | | | | | | | | | | | | | | | | | | 1 | | |
| 0028 | 26 | 02 | 73 | 1 | 1 | | | | | | | | | | | | | | | | | | | | | | | | | 1 | | |
| 0029 | 26 | 02 | 73 | 1 | 1 | | | | | | | | | | | | | | | | | | | | | | | | | 1 | | |

DATOS A RELLENAR POR EL CONSULTOR

| CON NUMEROS: NUMERO DE LA ESTACION (14 15 16 17) | Fecha DIA (18 19) | MES (20 21) | AÑO (22 23) | MEDICION: Rumbo (24) | Buzamiento (25) | Croquis (26) | Fotografía (27) | MUESTRAS: Petro. y M. (28) | Macrop. (29) | Micropal. (30) | Sedimen. (31) | Rayos X (32) | Espectro masas (33) | C 14 (34) | Análisis químico (35) | Análisis térmico diferencial (36) | Microsc. (37) | Otros análisis (38) | PUNTOS DE INTERES SINGUL.: Mineralog. (39) | Tectónic. (40) | Paleont. (41) | Estratig. (42) | Litologic. (43) | Paleog. (44) | Hidrogeo. (45) | Económ. (46) | Formaciones recientes (47) | TIPO DE TERR.: Plutónic. (48) | Metamór. (49) | Sedimen. (50) | Volcanic. (51) | Indifer. (52) |
|---|---|---|---|---|---|---|---|---|---|---|---|---|---|---|---|---|---|---|---|---|---|---|---|---|---|---|---|---|---|---|---|---|
| 0050 | 26 | 02 | 73 | | | | | | | | | | | | | | | | | | | | | | | | | | | 1 | | |
| 0031 | 26 | 02 | 73 | 1 | 1 | | | | | | | | | | | | | | | | | | | | | | | | | 1 | | |
| 0032 | 26 | 02 | 73 | 1 | 1 | | | | | | | | | | | | | | | | | | | | | | | | | 1 | | |
| ~~0033~~ | | | | | | | | | | | | | | | | | | | | | | | | | | | | | | | | |
| → 0033 | 27 | 02 | 73 | 1 | 1 | | | 1 | | | 1 | | | | | | | | | | | | | | | | | | | 1 | | |
| → 0034 | 27 | 02 | 73 | 1 | 1 | | | | | | 1 | | | | | | | | | | | | | | | | | | | 1 | | |
| → 0035 | 27 | 02 | 73 | 1 | 1 | | | | | | 1 | | | | | | | | | | | | | | | | | | | 1 | | |
| → 0036 | 27 | 02 | 73 | 1 | 1 | | | | | | 1 | | | | | | | | | | | | | | | | | | | 1 | | |
| 0037 | 27 | 02 | 73 | | | | | | | | | | | | | | | | | | | | | | | | | | | 1 | | |
| 0038 | 27 | 02 | 73 | | | | | | | | | | | | | | | | | | | | | | | | | | | 1 | | |
| 0039 | 27 | 02 | 73 | 1 | 1 | | | 1 | | | | | | | | | | | | | | | | | | | | | | 1 | | |
| 0040 | 27 | 02 | 73 | 1 | 1 | | | | | | | | | | | | | | | | | | | | | | | | | 1 | | |
| → 0041 | 28 | 02 | 73 | 1 | 1 | | | | | | 1 | | | | | | | | | | | | | | | | | | | 1 | | |
| 0042 | 28 | 02 | 73 | 1 | 1 | | | | | | | | | | | | | | | | | | | | | | | | | 1 | | |
| 0043 | 28 | 02 | 73 | | | | | | | | | | | | | | | | | | | | | | | | | | | 1 | | |
| 0044 | 28 | 02 | 73 | | | | | | | | | | | | | | | | | | | | | | | | | | | 1 | | |
| 0045 | 28 | 02 | 73 | 1 | 1 | | | | | | | | | | | | | | | | | | | | | | | | | 1 | | |
| → 0046 | 28 | 02 | 73 | 1 | 1 | | | | | | 1 | 1 | | | | | | | | | | | | | | | | | | 1 | | |
| 0047 | 28 | 02 | 73 | 1 | 1 | | | | | | | | | | | | | | | | | | | | | | | | | 1 | | |
| 0048 | 28 | 02 | 73 | | | | | | | | | | | | | | | | | | | | | | | | | | | 1 | | |
| 0049 | 28 | 02 | 73 | 1 | 1 | | | | | | | | | | | | | | | | | | | | | | | | | 1 | | |
| → 0050 | 28 | 02 | 73 | 1 | 1 | | | | | | 1 | | | | | | | | | | | | | | | | | | | 1 | | |
| → 0051 | 28 | 02 | 73 | 1 | 1 | | | | | | 1 | | | | | | | | | | | | | | | | | | | 1 | | |
| → 0052 | 28 | 02 | 73 | 1 | 1 | | | | | | 1 | | | | | | | | | | | | | | | | | | | 1 | | |
| → 0053 | 28 | 02 | 73 | 1 | 1 | | | | | | 1 | | | | | | | | | | | | | | | | | | | 1 | | |
| → 0054 | 28 | 02 | 73 | 1 | 1 | | | | | | 1 | | | | | | | | | | | | | | | | | | | 1 | | |
| 0055 | 28 | 02 | 73 | | | | | | | | | | | | | | | | | | | | | | | | | | | 1 | | |
| 0056 | 28 | 02 | 73 | 1 | 1 | | | | | | | | | | | | | | | | | | | | | | | | | 1 | | |
| 0057 | 28 | 02 | 73 | 1 | 1 | | | | | | | | | | | | | | | | | | | | | | | | | 1 | | |

EL CONSULTOR — DEBERA MARCAR SOBRE EL MAPA, LAS ESTACIONES CON SU NUMERO DE REFERENCIA (EN AZUL) Y LOS CORTES REALIZADOS SOBRE EL TERRENO (EN ROJO).
PARA UN CONTROL CORRECTO DE LA MARCHA DEL TRABAJO DE CAMPO EL CONSULTOR DEBERA ENVIAR ENTRE LOS DIAS 1 al 7 y 15 al 22 DE CADA MES ESTAS HOJAS AL INSTITUTO GEOLOGICO Y MINERO DE ESPAÑA, DIVISION DE GEOLOGIA C/ RIOS ROSAS, 23 — MADRID - 3.

EQUIPO DE RECEPCION DEL IGME

EL CONSULTOR

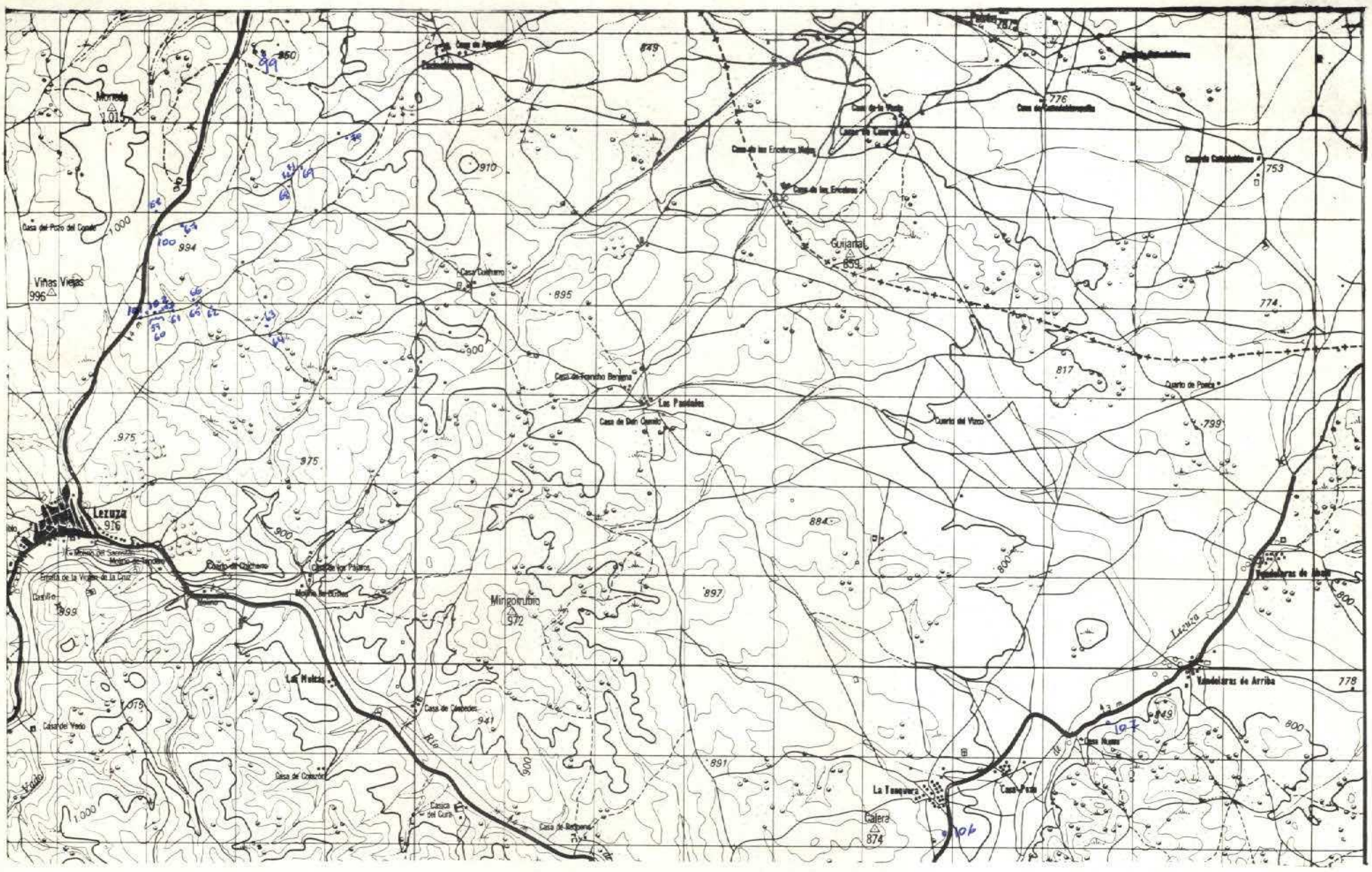


NUMERO DE LA HOJA 2331 CUADRANTE 1

| 4 | 1 |
|---|---|
| 3 | 2 |

12

| DATOS A RELLENAR POR EL IGME | | | | | | | | |
|---|---|---|---|---|---|---|---|---|
| Nº de la hoja 1:50.000 | | | | Cuadrante número | Nº del documento | | | |
| 1 | 2 | 3 | 4 | 5 | 6 | 7 | 8 | 9 |
| 2 | 3 | 3 | 1 | 1 | A | 4 | 2 | 3 |

| DATOS A RELLENAR POR EL CONSULTOR | | | |
|---|---|---|---|
| CONSULT | ESPECIAL | QUE REAL | LA ESTAC |
| 10 | 11 | 12 | 13 |
| G | T | F | P |

| DATOS A RELLENAR POR EL IGME | | | | | | | | | | |
|---|---|---|---|---|---|---|---|---|---|---|
| Recibido | | | | | | Ref. Control | | | | Perforada | Verificado |
| 71 | 72 | 73 | 74 | 75 | 76 | 77 | 78 | 79 | 80 | | |
| 0 | 4 | 0 | 4 | 7 | 3 | | | | | M. Carmen | MANOLI |

DATOS A RELLENAR POR EL CONSULTOR

| CON NUMEROS | | | | | | | | | | CON UNOS EN CASO AFIRMATIVO | | | | | | | | | |

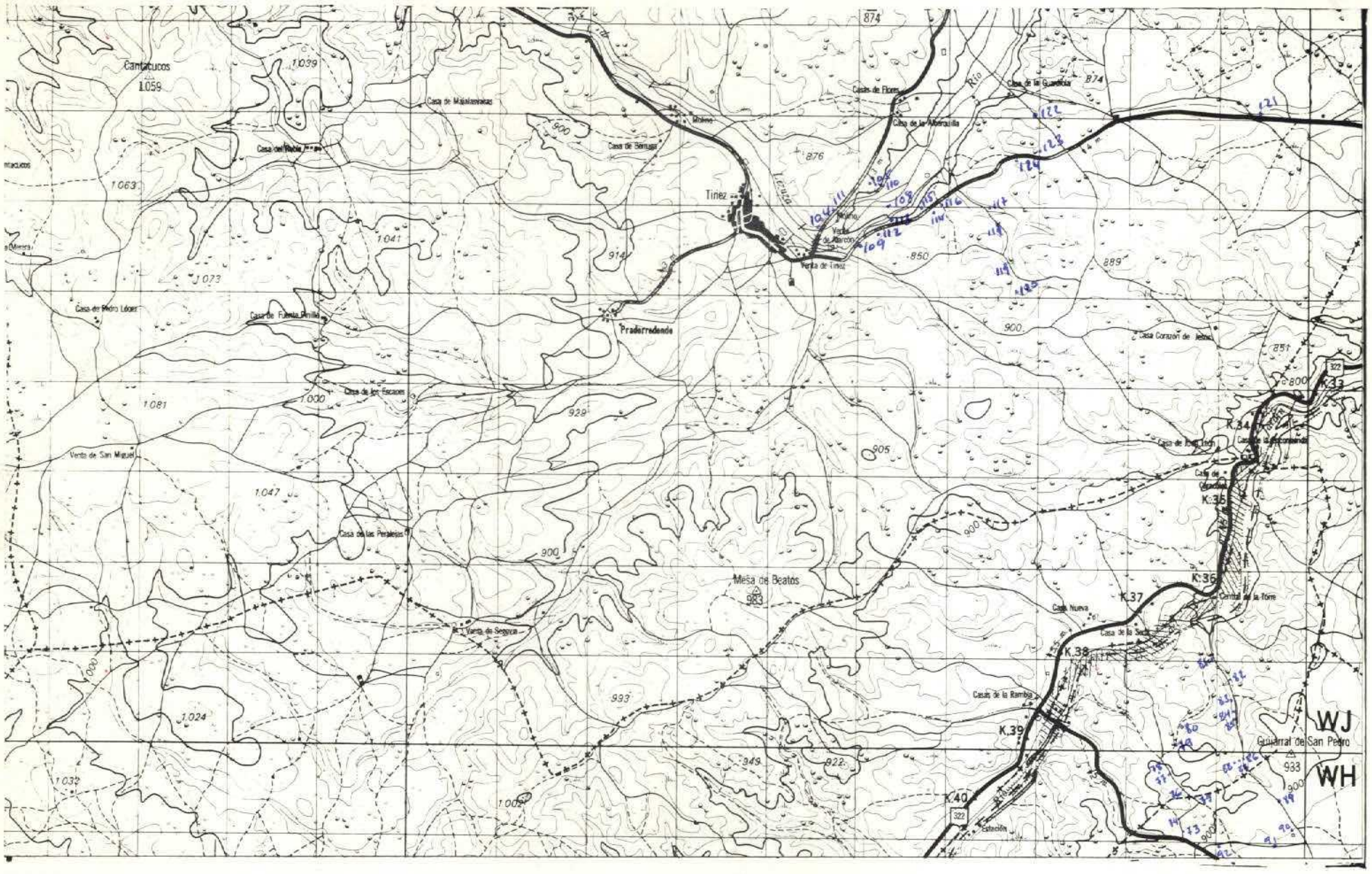


NUMERO DE LA HOJA 2331 CUADRANTE 2

| 4 | 1 |
|---|---|
| 3 | 2 |

13

| DATOS A RELLENAR POR EL IGME | | | | | | | | |
|---|---|---|---|---|---|---|---|---|
| Nº de la hoja 1:50.000 | | | | Cuadrante número | Nº del documento | | | |
| 1 | 2 | 3 | 4 | 5 | 6 | 7 | 8 | 9 |
| 2 | 3 | 3 | 1 | 2 | A | 4 | 8 | 0 |

| DATOS A RELLENAR POR EL CONSULTOR | | | |
|---|---|---|---|
| CONSULT | | ESPECIAL QUE REALIZA LA ESTACION | |
| 10 | 11 | 12 | 13 |
| G | T | F | P |

| DATOS A RELLENAR POR EL IGME | | | |
|---|---|---|---|
| Recibido | Ref. Control | Perforado | Verificado |
| 71 72 73 74 75 76 | 77 78 79 80 | | |
| 0 4 0 4 7 3 | | | |

DATOS A RELLENAR POR EL CONSULTOR

| CON NUMEROS | | | | | | | | | | CON UNOS EN CASO AFIRMATIVO | | | | | | | | | |

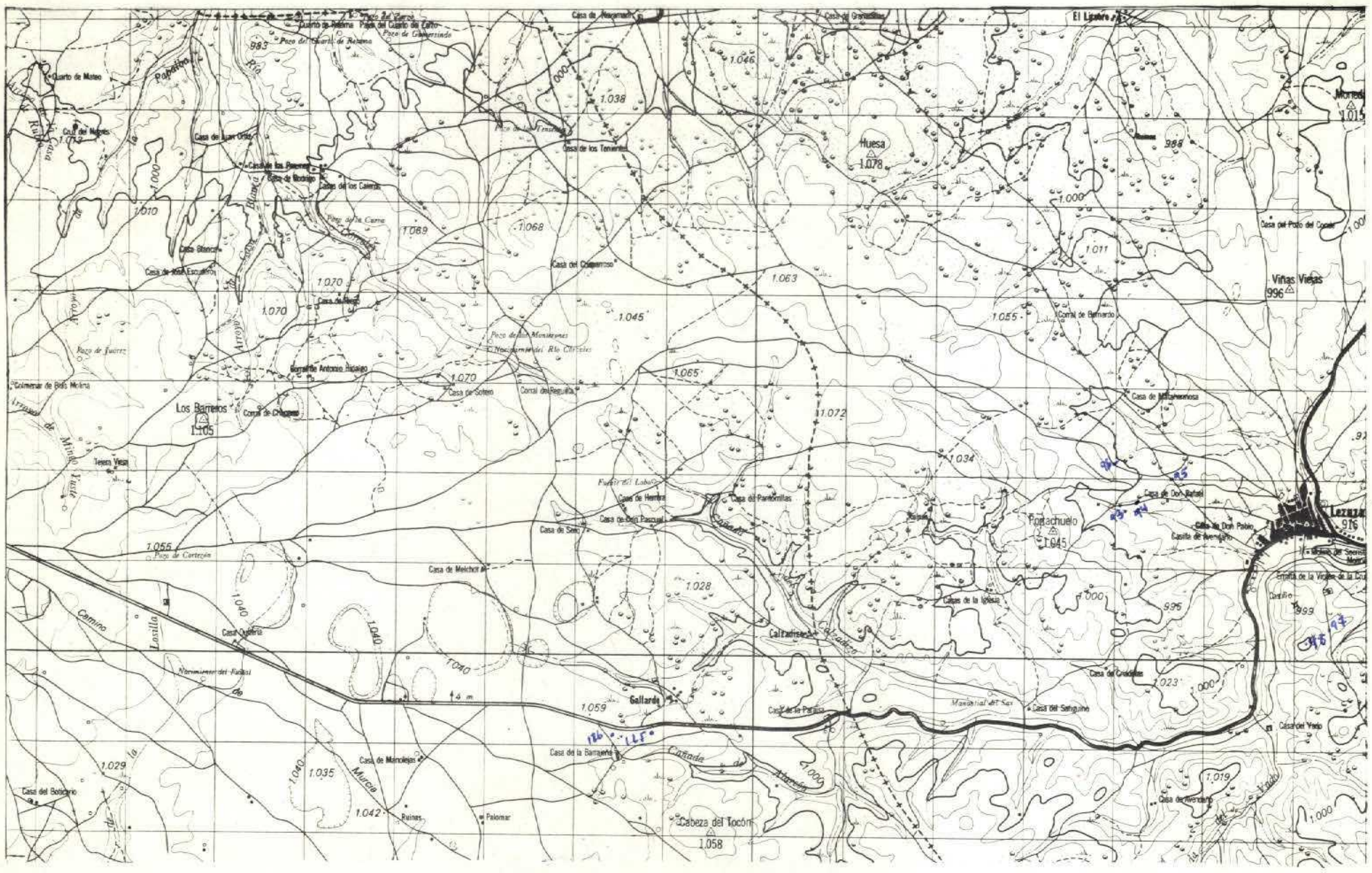
El Lizaro
Huesa
1.078
Viñas Viejas
996
Los Barreros
1.105
Fontachuelo
1.045
Lezaro
Gallarda
Cabeza del Tocón
1.058
Casa de Melchor
Casa de Mancolejo
Casa del Botijero
Casa de la Barranca
Casa del Sanguino
Casa del Yado
Casa de Navarro
Casa del Cruceiro
Casa de Don Rafael
Casa de Don Pablo
Casa del Pozo del Cobre
Casa de los Tenientes
Casa del Cementerio
Casa de Pantorrillas
Casa de Don Pascual
Casa de Soto
Casa de Antonio Hidalgo
Casa de Soterio
Corral de Bernardo
Corral de Chaparro
Corral de la República
Casa de Millanamorosa
Casa de Juan Ortiz
Casa Blanca
Casa de José Escudero
Casa de Ruiz
Casa de Ibarrola
Casa de los Calderos
Casa de Ruiz
Casa de Ortega
Casa de la Iglesia
Casa de la Parada
Ruinas
Palomar
Cuarto de Mateo
Cuarto de Molina
Cuarto del Cerro
Cuarto del Cerro
Pozo del Cuarto de Molina
Pozo de Gamarsindo
Pozo de los Tenientes
Pozo de la Cuesta
Pozo de los Montarones
Pozo de Tuerto
Pozo de Cortezón
Pozo del Lobo
Pozo del Sol
Pozo del Sanguino
Pozo del Yado
Pozo de Navarro
Pozo de Millanamorosa
Pozo de Don Pablo
Pozo de Don Rafael
Pozo de Don Pascual
Pozo de Don Pablo
Pozo de Don Rafael
Pozo de Don Pablo
Pozo de Don Rafael
Pozo de Don Pablo
Pozo de Don Rafael

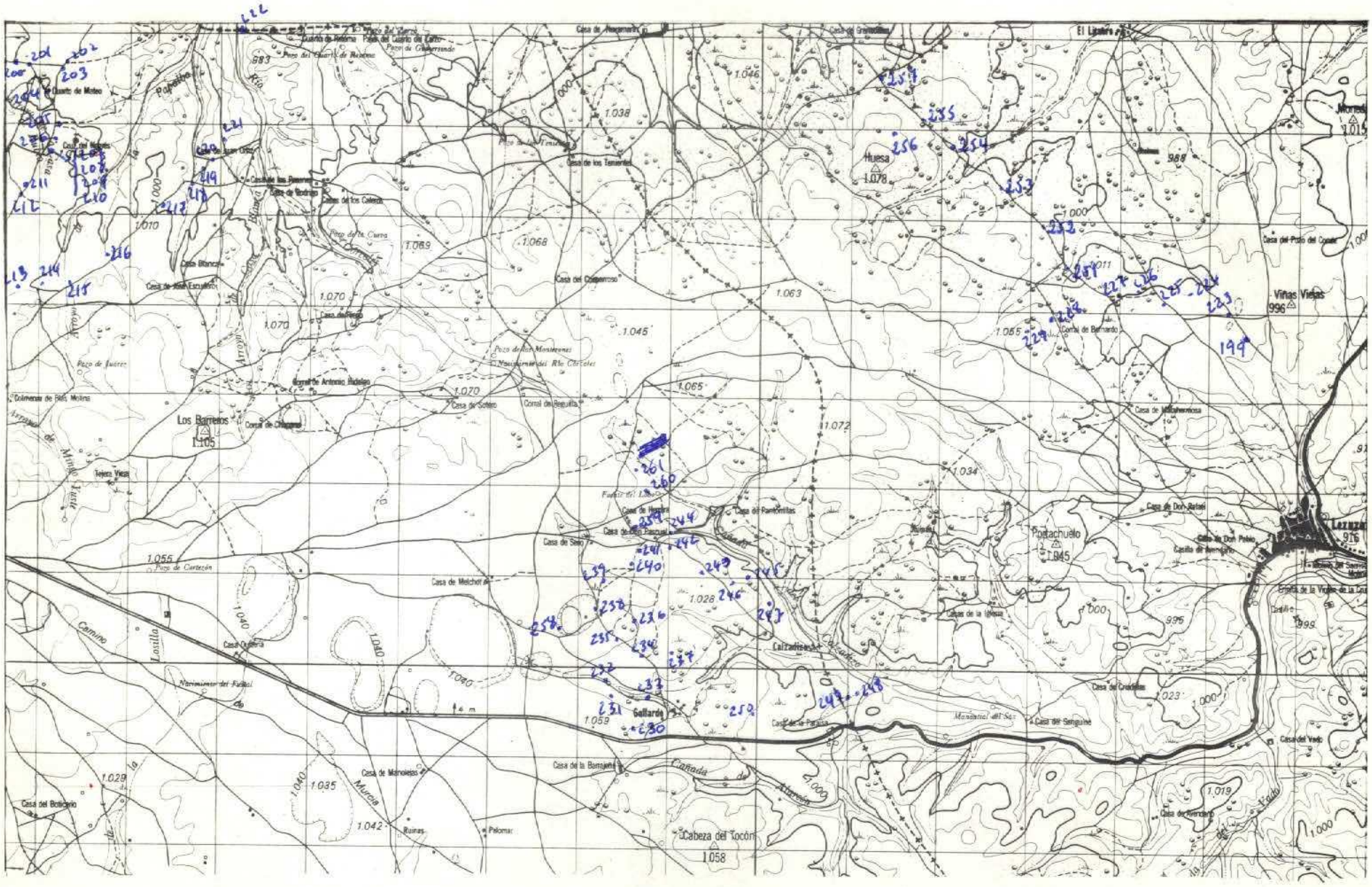


NUMERO DE LA HOJA 2331 CUADRANTE 4

| 4 | 1 |
|---|---|
| 3 | 2 |

63

117

| DATOS A RELLENAR POR EL IGME | | | | | | | | |
|---|---|---|---|---|---|---|---|---|
| Nº de la hoja 1:50.000 | | | | Cuadrante número | Nº del documento | | | |
| 1 | 2 | 3 | 4 | 5 | 6 | 7 | 8 | 9 |
| 2 | 3 | 3 | 1 | 4 | A | 5 | 5 | 9 |

| DATOS A RELLENAR POR EL CONSUL | | | |
|---|---|---|---|
| CONSULT | | ESPECIAL QUE REAL LA ESTAC | |
| 10 | 11 | 12 | 13 |
| G | T | F | P |

| DATOS A RELLENAR POR EL IGME | | | |
|---|---|---|---|
| Recibido | Ref. Control | Perforado | Verificado |
| 71 72 73 74 75 76 | 77 78 79 80 | | |
| 0 9 1 1 7 3 | | Pilar | J. C. |

DATOS A RELLENAR POR EL CONSULTOR

| CON NUMEROS | | | | | | | | | | | | CON UNOS EN CASO AFIRMATIVO | | | | | | | | | | | | | | | | | | | | | | | | | | | | | | | | | | | | | | | | | | | | | | | | | | | | | | | | | | | | | | | | | | | | | | | |
|---|---|---|---|---|---|---|---|---

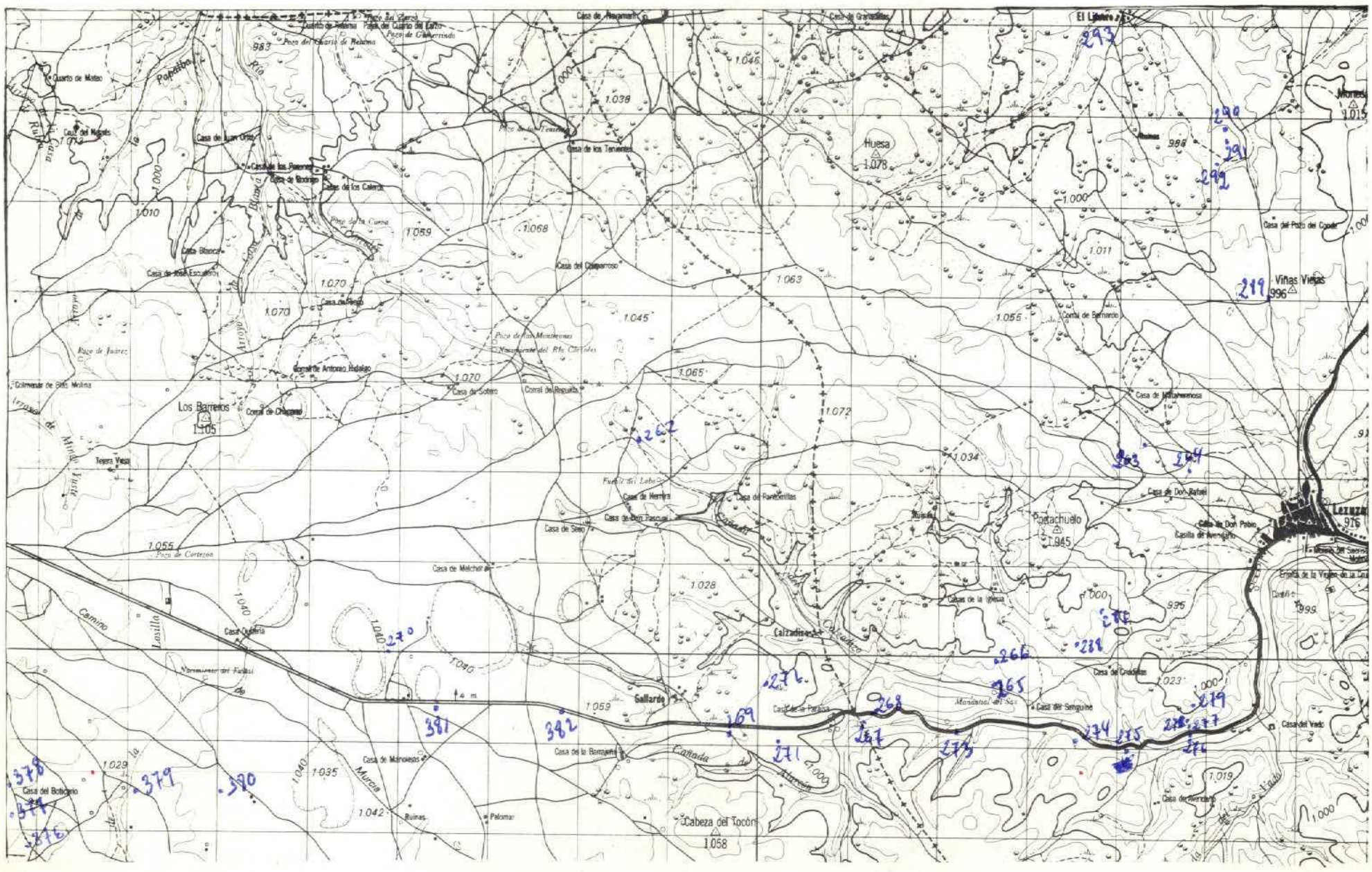
Los Barreros
Huesa
Viñas Viejas
Lezuza
Sallardo
Cabeza del Tocón
Casa del Botijero
Casa de Manolejos
Ruinas
Palomar
Casa de la Barranca
Casa del Senguino
Casa del Vado
Casa del Cruceiro
Casa de Don Rafael
Casa de Don Pablo
Casa de Herrera
Casa de Don Pascual
Casa de Seso
Casa de Melchor
Casa de los Tenientes
Casa del Chaparroso
Casa del Pozo del Conde
Corral de Bernardo
Corral de Chaparro
Corral de Bejuela
Casa de Sotero
Casa de Antonio Hidalgo
Casa de Juan Ortiz
Casa de los Calera
Casa de Rodrigo
Casa Blanca
Casa de Rosa Escudero
Quarto de Mateo
Casa del Mugrón
Tejera Vieja
Colmenar de Blas Molina
Pozo de Juárez
Pozo de Cortezón
Pozo de los Menesteres
Nacimiento del Río Claridas
Fuente del Lobo
Cañada de Adrián
Cañada de la Parada
Mondanal del Sas
Calzadas
Calzadilla
Camino de Murcia
Carretera de Murcia
Río Blanco
Río Claridas
Río Zarcos
Río Lezuza
Río Vado
Arroyo de Mirabel
Arroyo Tejar
Arroyo Lezuza
Arroyo Vado
Arroyo Cruceiro
Arroyo Senguino
Arroyo Parada
Arroyo Cruceiro de Relojera
Arroyo Cruceiro del Lobo
Arroyo Cruceiro de Chaparrinda
Arroyo Cruceiro de Relojera
Arroyo Cruceiro de Chaparrinda
Arroyo Cruceiro de Relojera
Arroyo Cruceiro del Lobo

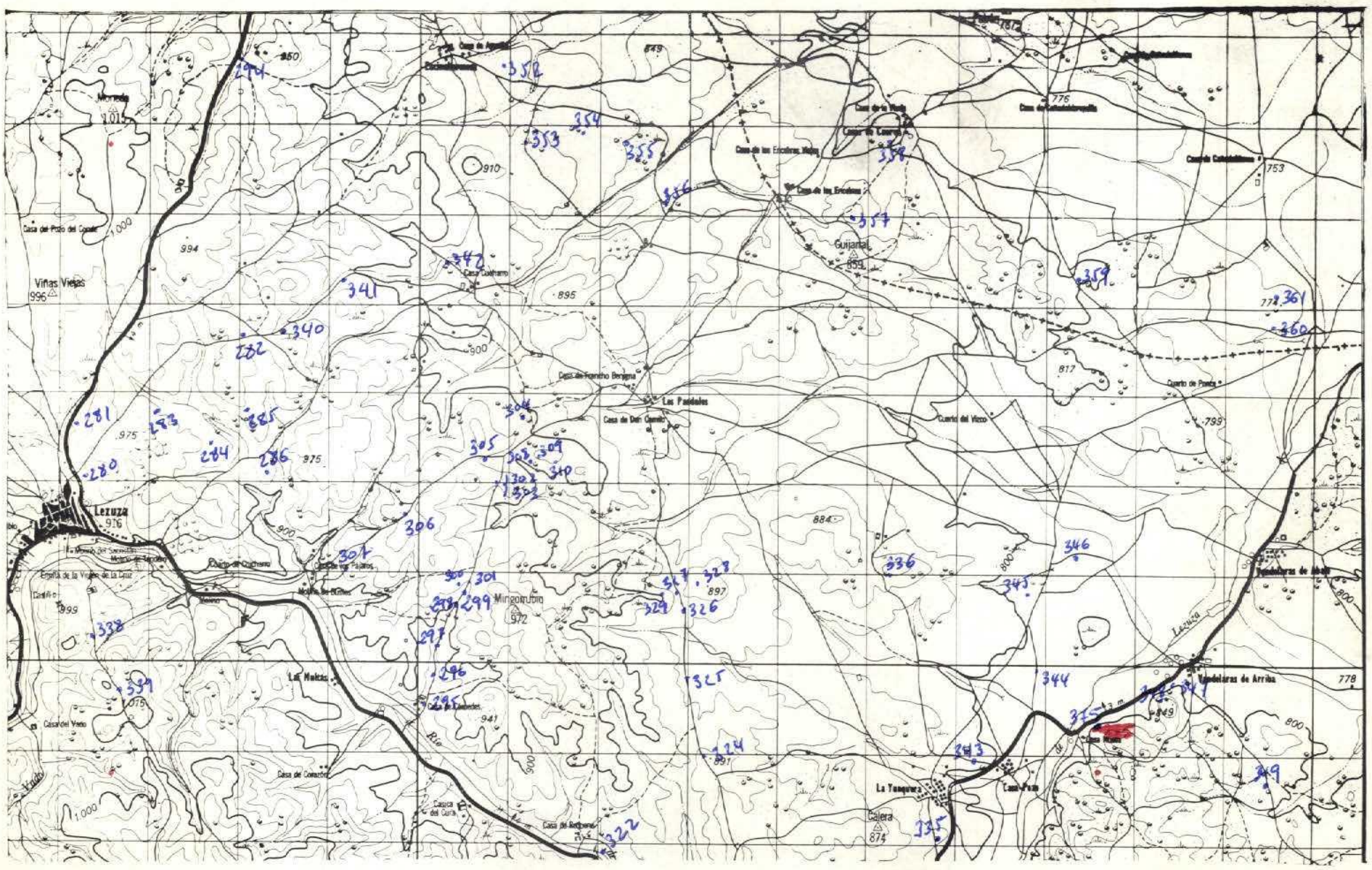


NUMERO DE LA HOJA 2331 CUADRANTE 1 (4 / 3 2)

56

| DATOS A RELLENAR POR EL IGME | | | | | | | | |
|---|---|---|---|---|---|---|---|---|
| Nº de la hoja 1.50.000 | | | | Cuadrante numero | Nº del documento | | | |
| 1 | 2 | 3 | 4 | 5 | 6 | 7 | 8 | 9 |
| 2 | 3 | 3 | 1 | 1 | A | 4 | 4 | 2 |

| DATOS A RELLE. POR EL CONSUL. | | | | |
|---|---|---|---|---|
| CONSULT | | ESFECIAL QUE REAL LA ESTAC. | | |
| 10 | 11 | 12 | 13 | |
| G | T | F | P | |

| DATOS A RELLENAR POR EL IGME | | | | | | | | | | | |
|---|---|---|---|---|---|---|---|---|---|---|---|
| Recibido | | | | | | Ref. Control | | | | Perforado | Verificado |
| 71 | 72 | 73 | 74 | 75 | 76 | 77 | 78 | 79 | 80 | | |
| 0 | 9 | 1 | 1 | 7 | 3 | | | | | Pilar | J.C. |

DATOS A RELLENAR POR EL CONSULTOR

| CON NUMEROS | | | | | | | | | | CON UNOS EN CASO AFIRMATIVO | | | | | | | | | | | | | | | | | | | | | | | | | | | | | | | | | | | | | | | | | | | | | | | | | | | | | | | | | | | | | | | | | | | | | | | | | | | |
|---|---|---|---|---|---|---|---|---|---|---|---

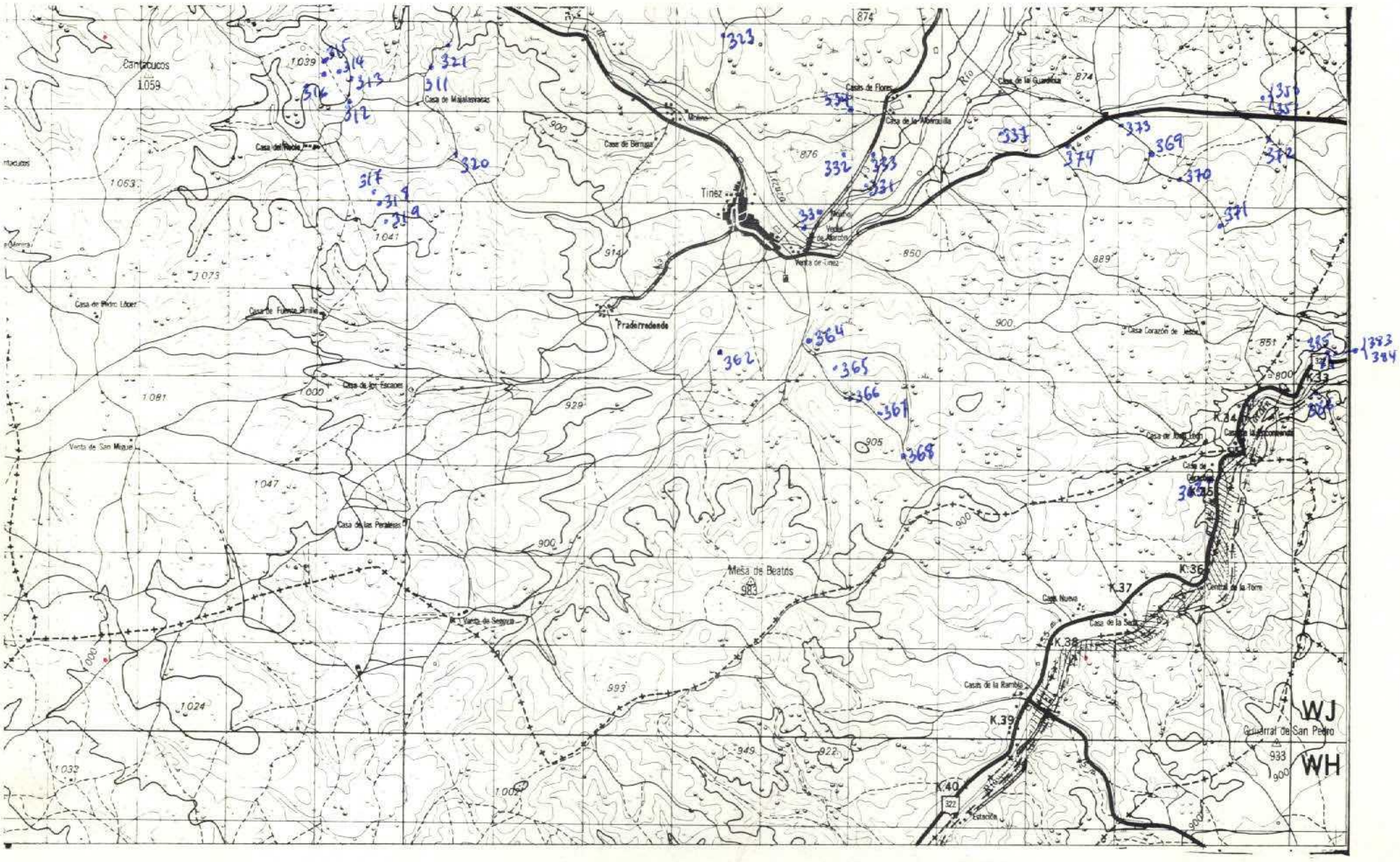


NUMERO DE LA HOJA 2331 CUADRANTE 2

| 4 | 1 |
|---|---|
| 3 | 2 |

37

120

| DATOS A RELLENAR POR EL IGME | | | | | | | | |
|---|---|---|---|---|---|---|---|---|
| Nº de la hoja 1.50.000 | | | | Cuadrante número | Nº del documento | | | |
| 1 | 2 | 3 | 4 | 5 | 6 | 7 | 8 | 9 |
| 2 | 3 | 3 | 1 | 2 | A | 0 | 0 | 0 |

| DATOS A RELLENAR POR EL CONSULT | | | |
|---|---|---|---|
| CONSULT | | ESPECIAL QUE REALIZA LA ESTAC. | |
| 10 | 11 | 12 | 13 |
| G | T | F | P |

| DATOS A RELLENAR POR EL IGME | | | | | | | | | | | |
|---|---|---|---|---|---|---|---|---|---|---|---|
| Recibido | | | | | | Ref. Control | | | | Perforado | Verificado |
| 71 | 72 | 73 | 74 | 75 | 76 | 77 | 78 | 79 | 80 | | |
| 0 | 9 | 1 | 1 | 7 | 3 | | | | | Polar | manuel |

DATOS A RELLENAR POR EL CONSULTOR

CON NUMEROS

| NUMERO DE LA ESTACION (14–17) | Fecha DIA (18–19) | Fecha MES (20–21) | Fecha AÑO (22–23) | Medición Rumbo (24) | Medición Buzamiento (25) | Medición Croquis (26) | Medición Fotografía (27) | Petrol. y M. (28) | Macrop. (29) | Micropal. (30) | Muestras Sedimen. (31) | Muestras Rayos X (32) | Muestras Espectro infrarrojo (33) | Muestras C 14 (34) | Muestras Análisis químico (35) | Muestras Análisis térmico diferencial (36) | Muestras Microscopio (37) | Muestras Otros análisis (38) | Puntos de interés singular Mineralog. (39) | Tectoni. (40) | Paleont. (41) | Estratig. (42) | Litologia (43) | Paleogeog. (44) | Hidroge. (45) | Económ. (46) | Formaciones recientes (47) | Tipo de terr. Plutonic. (48) | Metamorf. (49) | Sedimen. (50) | Volcanic. (51) | Indifer. (52) |
|---|---|---|---|---|---|---|---|---|---|---|---|---|---|---|---|---|---|---|---|---|---|---|---|---|---|---|---|---|---|---|---|---|
| 0311 | 01 | 10 | 73 | 1 | 1 | | | | | | 1 | | | | | | | | | | | | | | | | | | | 1 | | |
| 0312 | 01 | 10 | 73 | 1 | 1 | | | | | | 1 | | | | | | | | | | | | | | | | | | | 1 | | |
| 0313 | 01 | 10 | 73 | 1 | 1 | | | | | | 1 | | | | | | | | | | | | | | | | | | | 1 | | |
| 0314 | 01 | 10 | 73 | 1 | 1 | | | | | | 1 | | | | | | | | | | | | | | | | | | | 1 | | |
| 0315 | 02 | 10 | 73 | 1 | 1 | | | | | | 1 | | | | | | | | | | | | | | | | | | | 1 | | |
| 0316 | 02 | 10 | 73 | 1 | 1 | | | | | | 1 | | | | | | | | | | | | | | | | | | | 1 | | |
| 0317 | 02 | 10 | 73 | 1 | 1 | | | | | | 1 | | | | | | | | | | | | | | | | | | | 1 | | |
| 0318 | 03 | 10 | 73 | 1 | 1 | | | | | | 1 | | | | | | | | | | | | | | | | | | | 1 | | |
| 0319 | 03 | 10 | 73 | 1 | 1 | | | | | | 1 | | | | | | | | | | | | | | | | | | | 1 | | |
| 0320 | 03 | 10 | 73 | | | | | | | | 1 | | | | | | | | | | | | | | | | | | | 1 | | |
| 0321 | 03 | 10 | 73 | 1 | 1 | | | | | | 1 | | | | | | | | | | | | | | | | | | | 1 | | |
| 0323 | 05 | 10 | 73 | 1 | 1 | | | | | | | | | | | | | | | | | | | | | | | | | 1 | | |
| 0330 | 08 | 10 | 73 | 1 | 1 | | | | | | | | | | | | | | | | | | | | | | | | | 1 | | |
| 0331 | 08 | 10 | 73 | 1 | 1 | | | | | | | | | | | | | | | | | | | | | | | | | 1 | | |
| 0332 | 08 | 10 | 73 | 1 | 1 | | | | | | 1 | | | | | | | | | | | | | | | | | | | 1 | | |
| 0333 | 08 | 10 | 73 | 1 | 1 | | | | | | | | | | | | | | | | | | | | | | | | | 1 | | |
| 0334 | 08 | 10 | 73 | 1 | 1 | | | | | | 1 | | | | | | | | | | | | | | | | | | | 1 | | |
| 0337 | 10 | 10 | 73 | | | | | 1 | | | | | | | | | | | | | | | | | | | | | | 1 | | |
| 0350 | 17 | 10 | 73 | 1 | 1 | | | | | | 1 | | | | | | | | | | | | | | | | | | | 1 | | |
| 0351 | 17 | 10 | 73 | 1 | 1 | | | | | | 1 | | | | | | | | | | | | | | | | | | | 1 | | |
| 0362 | 20 | 10 | 73 | 1 | 1 | | | | | | 1 | | | | | | | | | | | | | | | | | | | 1 | | |
| 0363 | 20 | 10 | 73 | 1 | 1 | | | | | | 1 | | | | | | | | | | | | | | | | | | | 1 | | |
| 0364 | 20 | 10 | 73 | | | | | | | | | | | | | | | | | | | | | | | | | | | 1 | | |
| 0365 | 20 | 10 | 73 | 1 | 1 | | | | | | 1 | | | | | | | | | | | | | | | | | | | 1 | | |
| 0366 | 20 | 10 | 73 | 1 | 1 | | | | | | 1 | | | | | | | | | | | | | | | | | | | 1 | | |
| 0367 | 20 | 10 | 73 | 1 | 1 | | | | | | 1 | | | | | | | | | | | | | | | | | | | 1 | | |
| 0368 | 22 | 10 | 73 | 1 | 1 | | | | | | 1 | | | | | | | | | | | | | | | | | | | 1 | | |
| 0369 | 22 | 10 | 73 | 1 | 1 | | | | | | 1 | | | | | | | | | | | | | | | | | | | 1 | | |
| 0370 | 22 | 10 | 73 | 1 | 1 | | | | | | | | | | | | | | | | | | | | | | | | | 1 | | |

DATOS A RELLENAR POR EL CONSULTOR

CON NUMEROS

| NUMERO DE LA ESTACION (14–17) | Fecha DIA (18–19) | Fecha MES (20–21) | Fecha AÑO (22–23) | Medición Rumbo (24) | Medición Buzamiento (25) | Medición Croquis (26) | Medición Fotografía (27) | Petrol. y M. (28) | Macrop. (29) | Micropal. (30) | Muestras Sedimen. (31) | Muestras Rayos X (32) | Muestras Espectro infrarrojo (33) | Muestras C 14 (34) | Muestras Análisis químico (35) | Muestras Análisis térmico diferencial (36) | Muestras Microscopio (37) | Muestras Otros análisis (38) | Puntos de interés singular Mineralog. (39) | Tectoni. (40) | Paleont. (41) | Estratig. (42) | Litologia (43) | Paleogeog. (44) | Hidroge. (45) | Económ. (46) | Formaciones recientes (47) | Tipo de terr. Plutonic. (48) | Metamorf. (49) | Sedimen. (50) | Volcanic. (51) | Indifer. (52) |
|---|---|---|---|---|---|---|---|---|---|---|---|---|---|---|---|---|---|---|---|---|---|---|---|---|---|---|---|---|---|---|---|---|
| 0371 | 22 | 10 | 73 | 1 | 1 | | | | | | | | | | | | | | | | | | | | | | | | | 1 | | |
| 0372 | 22 | 10 | 73 | 1 | 1 | | | | | | 1 | | | | | | | | | | | | | | | | | | | 1 | | |
| 0373 | 22 | 10 | 73 | 1 | 1 | | | | | | | | | | | | | | | | | | | | | | | | | 1 | | |
| 0374 | 22 | 10 | 73 | 1 | 1 | | | | | | 1 | | | | | | | | | | | | | | | | | | | 1 | | |
| 0383 | 25 | 10 | 73 | 1 | 1 | | 1 | | | | 1 | | | | | | | | | | | | | | | | | | | 1 | | |
| 0384 | 25 | 10 | 73 | 1 | 1 | | | | | | 1 | | | | | | | | | | | | | | | | | | | 1 | | |
| 0385 | 25 | 10 | 73 | 1 | 1 | | 1 | | | | | | | | | | | | | | | | | | | | | | | 1 | | |
| 0386 | 25 | 10 | 73 | | | | | | | | 1 | | | | | | | | | | | | | | | | | | | 1 | | |

EL CONSULTOR – DEBERA MARCAR SOBRE EL MAPA: LAS ESTACIONES CON SU NUMERO DE REFERENCIA (EN AZUL) Y LOS CORTES REALIZADOS SOBRE EL TERRENO (EN ROJO).
PARA UN CONTROL CORRECTO DE LA MARCHA DEL TRABAJO DE CAMPO EL CONSULTOR DEBERA ENVIAR ENTRE LOS DIAS 1 al 7 y 15 al 22 DE CADA MES ESTAS HOJAS AL INSTITUTO GEOLOGICO Y MINERO DE ESPAÑA, DIVISION DE GEOLOGIA. C/ RIOS ROSAS, 23 – MADRID - 3.

EQUIPO DE RECEPCION DEL IGME

EL CONSULTOR

José Abril

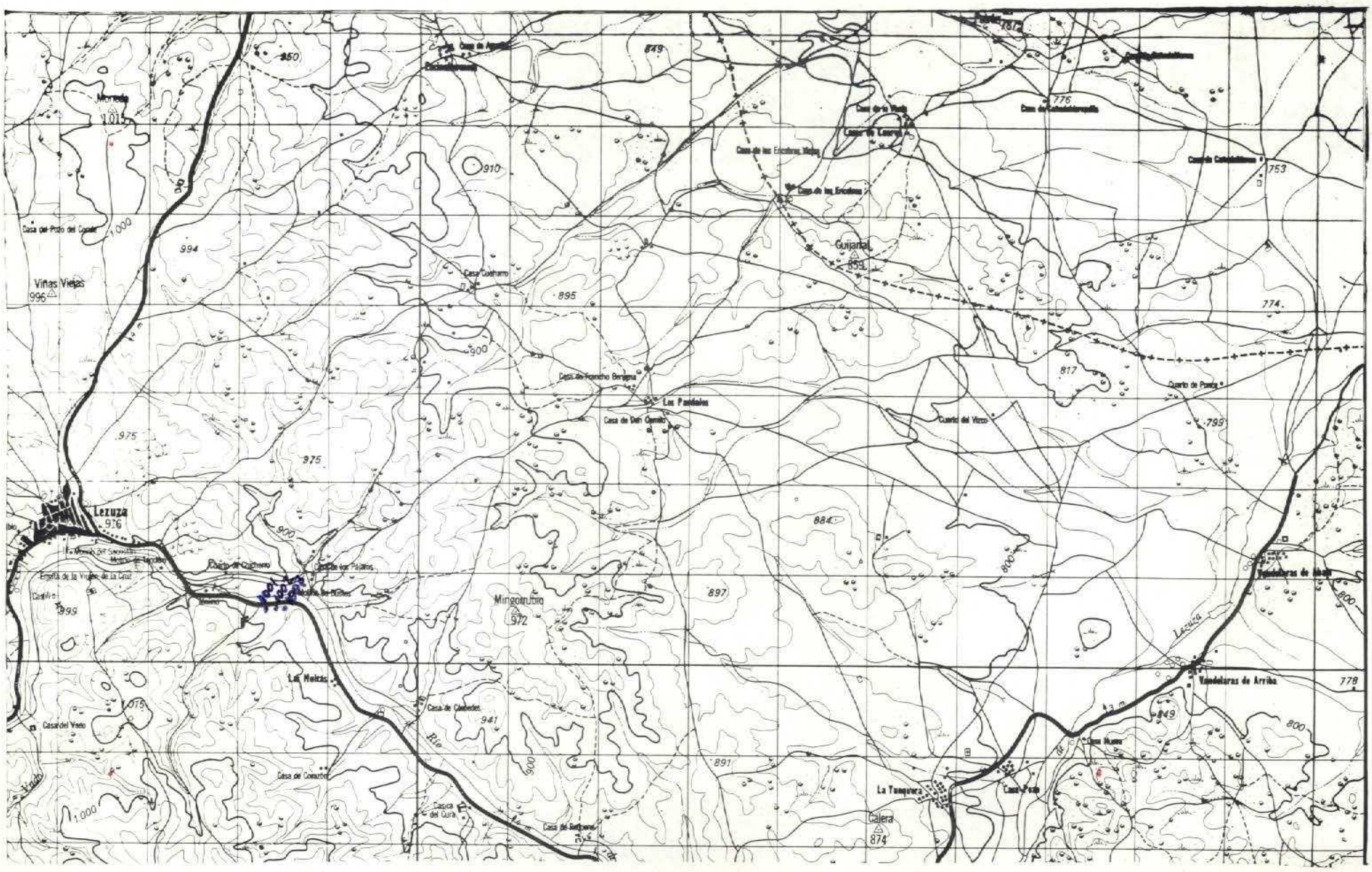


NUMERO DE LA HOJA 2331 CUADRANTE 1

| 4 | 1 |
|---|---|
| 3 | 2 |

3

121

| DATOS A RELLENAR POR EL IGME | | | | | |
|---|---|---|---|---|---|
| Nº de la hoja 1:50.000 | | | | Cuadrante número | Nº del documento |
| 1 | 2 | 3 | 4 | 5 | 6 7 8 9 |
| 2 | 3 | 3 | 1 | 1 | A 4 4 4 |

| DATOS A RELLENAR POR EL CONSULTOR | | | |
|---|---|---|---|
| CONSULT | | ESPECIAL QUE REALIZA ESTAC. | |
| 10 | 11 | 12 | 13 |
| G | T | A | H |

| DATOS A RELLENAR POR EL IGME | | | |
|---|---|---|---|
| Recibido | Ref. Control | Perforado | Verificado |
| 71 72 73 74 75 76 | 77 78 79 80 | | |
| 0 9 1 1 7 3 | | PILAR | |

DATOS A RELLENAR POR EL CONSULTOR

| CON NUMEROS | | | | |

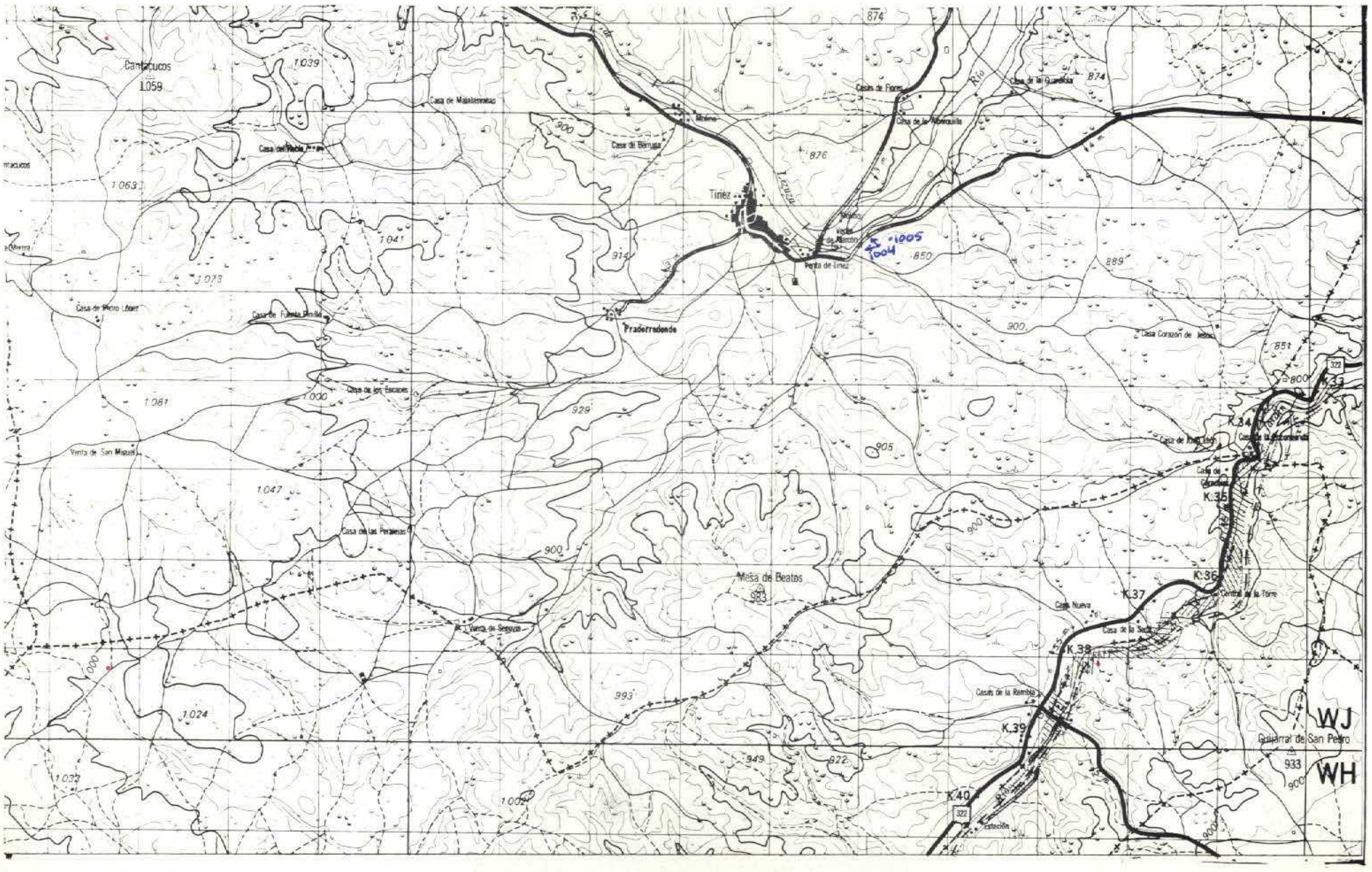


NUMERO DE LA HOJA 2331 CUADRANTE 2

| 4 | 1 |
|---|---|
| 3 | 2 |

2

122

| DATOS A RELLENAR POR EL IGME | | | | | | | | |
|---|---|---|---|---|---|---|---|---|
| Nº de la hoja 1:50.000 | | | | Cuadrante número | Nº del documento | | | |
| 1 | 2 | 3 | 4 | 5 | 6 | 7 | 8 | 9 |
| 2 | 3 | 3 | 1 | 2 | A | 4 | 9 | 1 |

| DATOS A RELLENAR POR EL CONSULTOR | | | |
|---|---|---|---|
| CONSULT | | ESPECIAL | QUE REAL LA ESTAC |
| 0 | 11 | 12 | 13 |
| G | T | A | H |

| DATOS A RELLENAR POR EL IGME | | | | | | | | | |
|---|---|---|---|---|---|---|---|---|---|
| Recibido | | | | | | Ref. Control | | | | Perforado | Verificado |
| 71 | 72 | 73 | 74 | 75 | 76 | 77 | 78 | 79 | 80 | | |
| 0 | 9 | 1 | 1 | 7 | 3 | | | | | PJLRR | J.C. |

DATOS A RELLENAR POR EL CONSULTOR

| CON NUMEROS | | | | | | | | | | CON UNOS EN CASO AFIRMATIVO | | | | | | | | | |

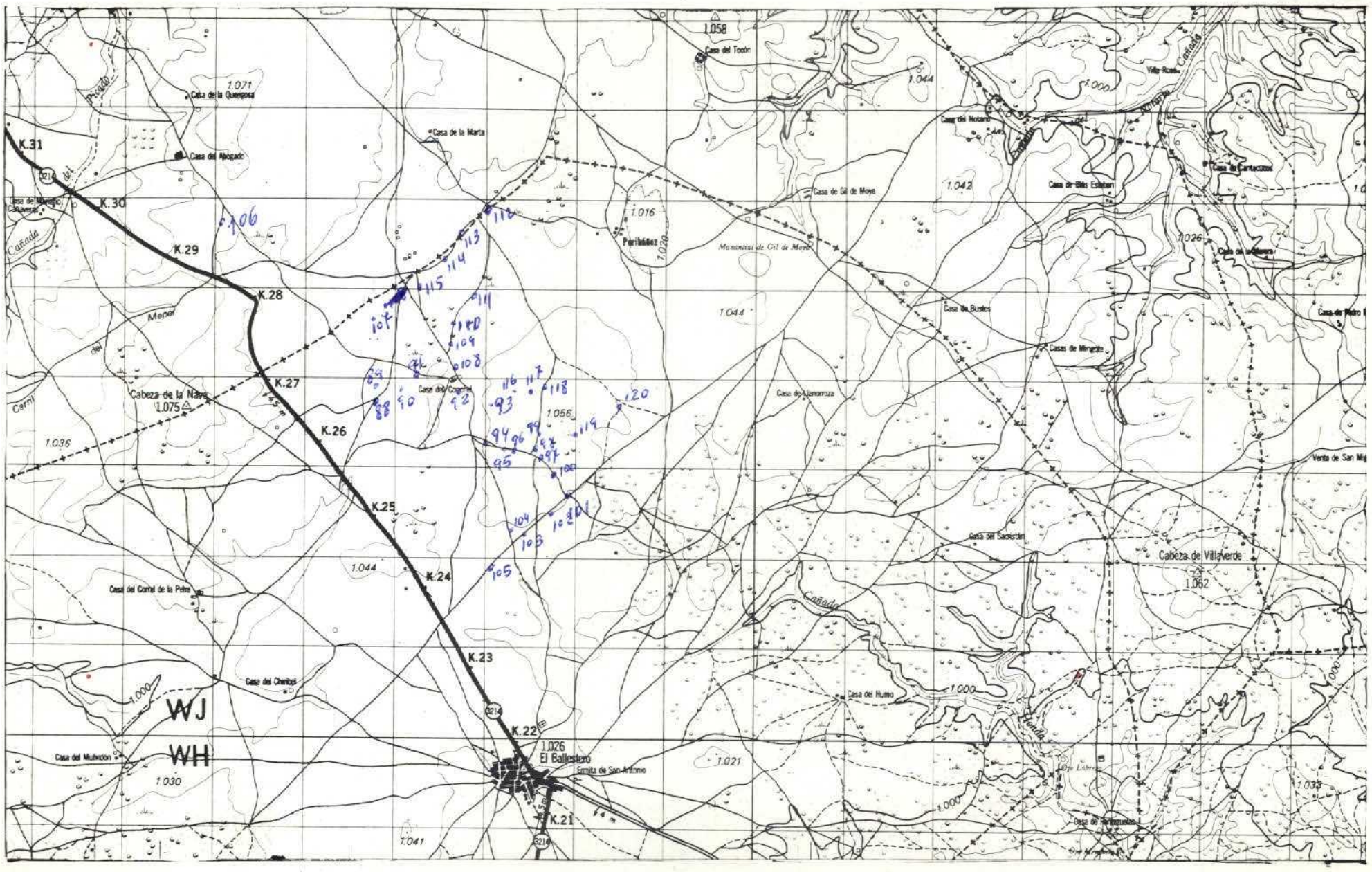


NUMERO DE LA HOJA 2331 CUADRANTE 3

| 4 | 1 |
|---|---|
| 3 | 2 |

33

123

| DATOS A RELLENAR POR EL IGME | | | | | | | | |
|---|---|---|---|---|---|---|---|---|
| Nº de la hoja 1:50.000 | | | | Cuadrante número | Nº del documento | | | |
| 1 | 2 | 3 | 4 | 5 | 6 | 7 | 8 | 9 |
| 2 | 3 | 3 | 1 | 3 | A | 5 | 1 | 6 |

| DATOS A RELLENAR POR EL CONSUL | | | |
|---|---|---|---|
| CONSULT | | ESPECIAL QUE REAL LA ESTAC | |
| 10 | 11 | 12 | 13 |
| G | T | R | G |

| DATOS A RELLENAR POR EL IGME | | | | | | | | | |
|---|---|---|---|---|---|---|---|---|---|
| Recibido | | | | | | Ref. Control | | | Perforado | Verificado |
| 71 | 72 | 73 | 74 | 75 | 76 | 77 | 78 | 79 | 80 | |
| 0 | 9 | X | 1 | 7 | 3 | | | | | PILAR |

DATOS A RELLENAR POR EL CONSULTOR

| CON NUMEROS | | | | | | | | CON UNOS EN CASO AFIRMATIVO | | | | | | | | | | | | | | | | | | | | | | | | | | | | | | | | | | | | | | | | | | | | | | | | | | | | | | | | | | | | | | | | | | | | | | | | | | | |
|---|---|---|---|---|---|---|---|---|---

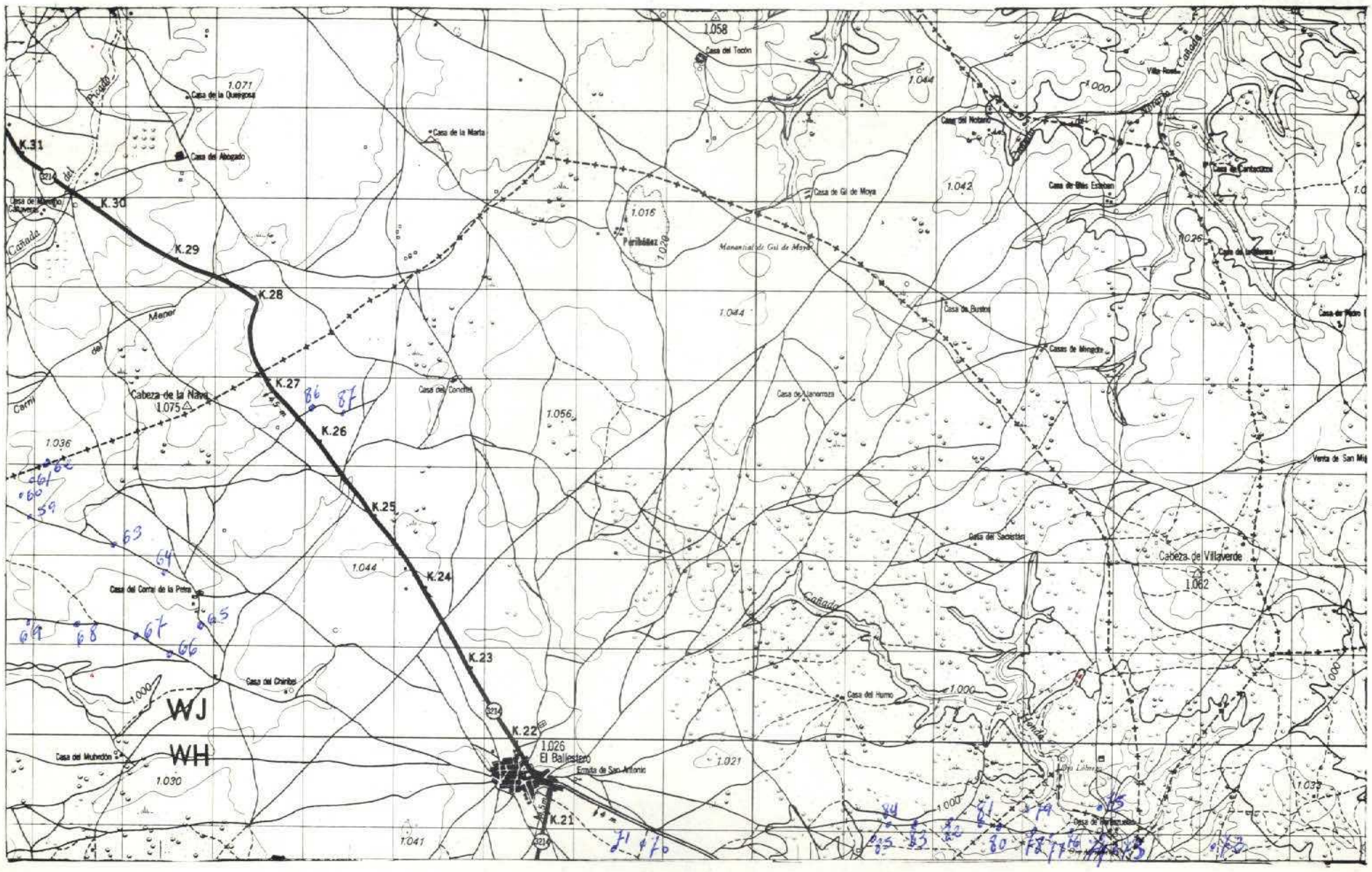


NUMERO DE LA HOJA 2331 CUADRANTE 3

| 4 | 1 |
|---|---|
| ~~3~~ | 2 |

2a

124

| DATOS A RELLENAR POR EL IGME | | | | | | | | |
|---|---|---|---|---|---|---|---|---|
| Nº de la hoja 1:50.000 | | | | Cuadrante número | Nº del documento | | | |
| 1 | 2 | 3 | 4 | 5 | 6 | 7 | 8 | 9 |
| 2 | 3 | 3 | 1 | 3 | A | 5 | 0 | 6 |

| DATOS A RELLENAR POR EL CONSULTOR | | | |
|---|---|---|---|
| CONSULT | | ESPECIAL QUE REALIZA LA ESTAC | |
| 10 | 11 | 12 | 13 |
| G | T | R | 6 |

| DATOS A RELLENAR POR EL IGME | | | | | | | | | | |
|---|---|---|---|---|---|---|---|---|---|---|
| Recibido | | | | | | Ref. Control | | | | Perforado | Verificado |
| 71 | 72 | 73 | 74 | 75 | 76 | 77 | 78 | 79 | 80 | | |
| 0 | 9 | X | 1 | 7 | 3 | | | | | PILAR | M.C. |

DATOS A RELLENAR POR EL CONSULTOR

| CON NUMEROS | | | | | | | | | | CON UNOS EN CASO AFIRMATIVO | | | | | | | | | |

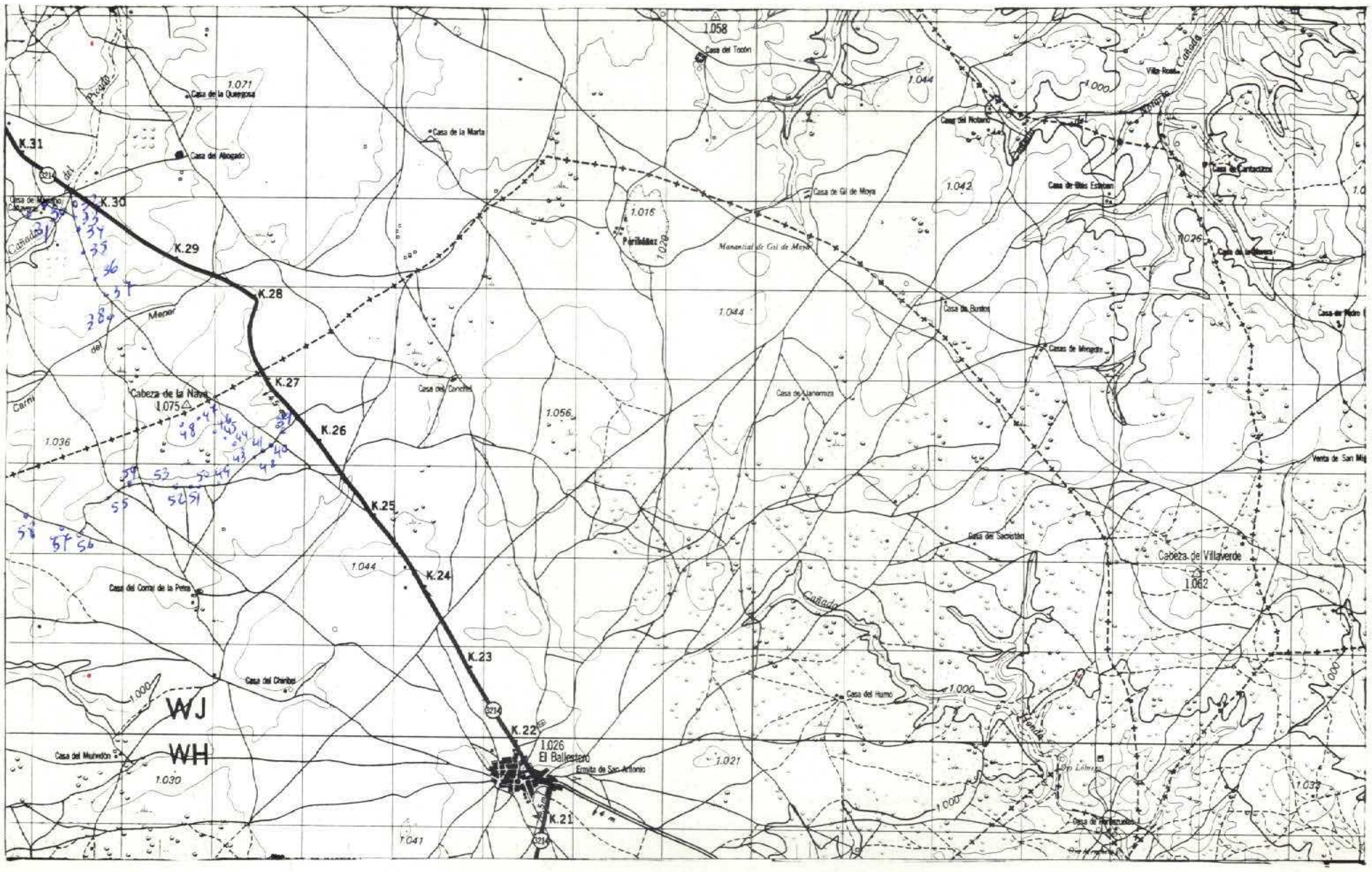


NUMERO DE LA HOJA 2331 CUADRANTE 3

| 4 | 1 |
|---|---|
| 3 | 2 |

29

125

| DATOS A RELLENAR POR EL IGME | | | | | | | | |
|---|---|---|---|---|---|---|---|---|
| Nº de la hoja 1:50.000 | | | | Cuadrante número | Nº del documento | | | |
| 1 | 2 | 3 | 4 | 5 | 6 | 7 | 8 | 9 |
| 2 | 3 | 3 | 1 | 3 | A | 5 | 1 | 8 |

| DATOS A RELLENAR POR EL CONSUL | |
|---|---|
| CONSULT | ESFECIAL QUE REAL LA ESTAC |
| 10 11 | 12 13 |
| G T | R G |

| DATOS A RELLENAR POR EL IGME | | | |
|---|---|---|---|
| Recibido | Ref. Control | Perforado | Verificado |
| 71 72 73 74 75 76 | 77 78 79 80 | | |
| 0 9 X 1 7 3 | | PILAR | J.H.C. |

DATOS A RELLENAR POR EL CONSULTOR

CON NUMEROS: NUMERO DE LA ESTACION (14–17); Fecha DIA (18–19), MES (20–21), AÑO (22–23)

CON UNOS EN CASO AFIRMATIVO: MEDICION (Rumbo 24, Buzamie. 25, Croquis 26, Fotogra. 27); MUESTRAS (Petro I y M 28, Macrop. 29, Micropal. 30, Sedimen. 31, Rayos X 32, Espectro infrarr. 33, C 14 34, Analisis quimico terreno 35, Analisis quimico laboratorio 36, Microsc. 37, Otros analisis 38); PUNTOS DE INTERES SINGULAR (Mineralo. 39, Tectoni. 40, Paleont. 41, Estratig. 42, Litologic. 43, Paleogeo. 44, Hidroge. 45, Economi. 46); TIPO DE TERR. (Formac. recientes 47, Plutoni. 48, Metamor. 49, Sedimen. 50, Volcanic. 51, Indifer. 52)

| NUMERO DE LA ESTACION (14–17) | Fecha DIA (18–19) | MES (20–21) | AÑO (22–23) | Sedimen. (31) | Sedimen. (50) |
|---|---|---|---|---|---|
| 30 | 07 | 09 | 73 | 1 | 1 |
| 31 | 07 | 09 | 73 | | 1 |
| 32 | 07 | 09 | 73 | | 1 |
| 33 | 08 | 09 | 73 | | 1 |
| 34 | 08 | 09 | 73 | | 1 |
| 35 | 08 | 09 | 73 | | 1 |
| 36 | 09 | 09 | 73 | | 1 |
| 37 | 09 | 09 | 73 | | 1 |
| 38 | 09 | 09 | 73 | | 1 |
| 39 | 10 | 09 | 73 | | 1 |
| 40 | 10 | 09 | 73 | | 1 |
| 41 | 10 | 09 | 73 | | 1 |
| 42 | 10 | 09 | 73 | | 1 |
| 43 | 11 | 09 | 73 | | 1 |
| 44 | 11 | 09 | 73 | | 1 |
| 45 | 11 | 09 | 73 | | 1 |
| 46 | 11 | 09 | 73 | | 1 |
| 47 | 11 | 09 | 73 | | 1 |
| 48 | 12 | 09 | 73 | | 1 |
| 49 | 12 | 09 | 73 | | 1 |
| 50 | 12 | 09 | 73 | | 1 |
| 51 | 12 | 09 | 73 | | 1 |
| 52 | 12 | 09 | 73 | | 1 |
| 53 | 13 | 09 | 73 | | 1 |
| 54 | 13 | 09 | 73 | | 1 |
| 55 | 13 | 09 | 73 | | 1 |
| 56 | 13 | 09 | 73 | | 1 |
| 57 | 14 | 09 | 73 | | 1 |
| 58 | 14 | 09 | 73 | | 1 |

DATOS A RELLENAR POR EL CONSULTOR

CON NUMEROS: NUMERO DE LA ESTACION (14–17); Fecha DIA (18–19), MES (20–21), AÑO (22–23)

CON UNOS EN CASO AFIRMATIVO: MEDICION (Rumbo 24, Buzamie. 25, Croquis 26, Fotogra. 27); MUESTRAS (Petro I y M 28, Macrop. 29, Micropal. 30, Sedimen. 31, Rayos X 32, Espectro infrarr. 33, C 14 34, Analisis quimico 35, Analisis termico diferenc. 36, Microsc. 37, Otros analisis 38); PUNTOS DE INTERES SINGUL. (Mineralo. 39, Tectoni. 40, Paleont. 41, Estratig. 42, Litologic. 43, Paleog. 44, Hidroge. 45, Economi. 46, Formac. recientes 47); TIPO DE TERR. (Plutoni. 48, Metamor. 49, Sedimen. 50, Volcanic. 51, Indifer. 52)

EL CONSULTOR — DEBERA MARCAR SOBRE EL MAPA: LAS ESTACIONES CON SU NUMERO DE REFERENCIA (EN AZUL) Y LOS CORTES REALIZADOS SOBRE EL TERRENO (EN ROJO).
PARA UN CONTROL CORRECTO DE LA MARCHA DEL TRABAJO DE CAMPO EL CONSULTOR DEBERA ENVIAR ENTRE LOS DIAS 1 al 7 y 15 al 22 DE CADA MES ESTAS HOJAS AL INSTITUTO GEOLOGICO Y MINERO DE ESPAÑA, DIVISION DE GEOLOGIA. C/ RIOS ROSAS, 23 — MADRID - 3.

EQUIPO DE RECEPCION DEL IGME

EL CONSULTOR

José Abril

7/11/73

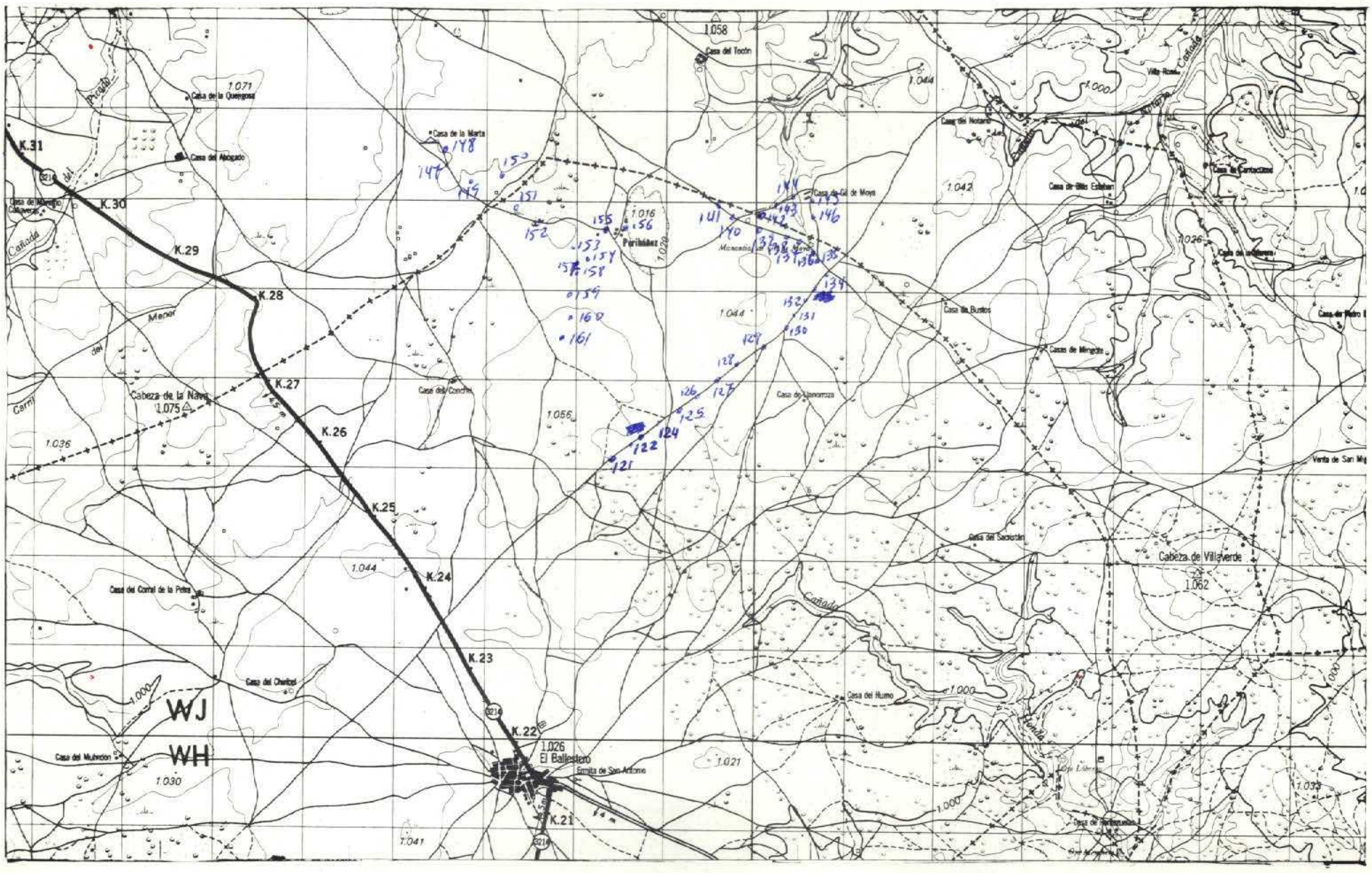


NUMERO DE LA HOJA 2331 CUADRANTE 3

| 4 | 1 |
|---|---|
| 3 | 2 |

39

126

| DATOS A RELLENAR POR EL IGME | | | | | | | | |
|---|---|---|---|---|---|---|---|---|
| Nº de la hoja 1:50.000 | | | | Cuadrante Número | Nº del documento | | | |
| 1 | 2 | 3 | 4 | 5 | 6 | 7 | 8 | 9 |
| 2 | 3 | 3 | 1 | 3 | A | 5 | 0 | 7 |

| DATOS A RELLENAR POR EL CONSULT | | | |
|---|---|---|---|
| CONSULT | | ESPECIAL QUE REALIZA EL ESTAC. | |
| 10 | 11 | 12 | 13 |
| G | T | R | 6 |

| DATOS A RELLENAR POR EL IGME | | | | | | | | | | | |
|---|---|---|---|---|---|---|---|---|---|---|---|
| Recibido | | | | | | Ref. Control | | | | Perforado | Verificado |
| 71 | 72 | 73 | 74 | 75 | 76 | 77 | 78 | 79 | 80 | PILAR | J.C. |
| 0 | 9 | X | 1 | 7 | 3 | | | | | | |

DATOS A RELLENAR POR EL CONSULTOR

| CON NUMEROS: NUMERO DE LA ESTACION (14–17) | Fecha DIA (18–19) | Fecha MES (20–21) | Fecha AÑO (22–23) | CON UNOS EN CASO AFIRMATIVO (24–52): MEDICION: Rumbo (24), Buzamiento (25), Croquis (26), Fotografía (27) | MUESTRAS: Petrología M (28), Macrop. (29), Micropal. (30), Sedimen. (31), Rayos X (32), Espectrometría (33), C 14 (34), Análisis químico (35), Termico diferencial (36), Microsonda (37), Otros análisis (38) | PUNTOS DE INTERES SINGULAR: Mineralog. (39), Tectoni. (40), Paleont. (41), Estratig. (42), Litologia (43), Paleogeo. (44), Hidrogeo. (45), Economía (46), Formaciones recientes (47) | TIPO DE TERR.: Plutonic. (48), Metamórf. (49), Sedimen. (50), Volcanic. (51), Indifer. (52) |
|---|---|---|---|---|---|---|---|
| 121 | 28 | 09 | 73 | | | | 1 |
| 122 | 28 | 09 | 73 | | | | 1 |
| ~~123~~ | ~~28~~ | ~~09~~ | ~~73~~ | | | | 1 |
| 124 | 28 | 09 | 73 | | | | 1 |
| 125 | 28 | 09 | 73 | | | | 1 |
| 126 | 28 | 09 | 73 | | | | 1 |
| 127 | 02 | 10 | 73 | | | | 1 |
| 128 | 02 | 10 | 73 | | | | 1 |
| 129 | 02 | 10 | 73 | | | | 1 |
| 130 | 02 | 10 | 73 | | | | 1 |
| 131 | 02 | 10 | 73 | | | | 1 |
| 132 | 02 | 10 | 73 | | | | 1 |
| 134 | 02 | 10 | 73 | | | | 1 |
| 135 | 02 | 10 | 73 | | | | 1 |
| 136 | 03 | 10 | 73 | | | | 1 |
| 137 | 03 | 10 | 73 | | | | 1 |
| 138 | 03 | 10 | 73 | | | | 1 |
| 139 | 03 | 10 | 73 | | | | 1 |
| 140 | 03 | 10 | 73 | | | | 1 |
| 141 | 03 | 10 | 73 | | | | 1 |
| 142 | 03 | 10 | 73 | | | | 1 |
| 143 | 04 | 10 | 73 | | | | 1 |
| 144 | 04 | 10 | 73 | | | | 1 |
| 145 | 04 | 10 | 73 | | | | 1 |
| 146 | 04 | 10 | 73 | | | | 1 |
| 147 | 04 | 10 | 73 | | | | 1 |
| 148 | 04 | 10 | 73 | | | | 1 |
| 149 | 04 | 10 | 73 | | | | 1 |
| 150 | 04 | 10 | 73 | | | | 1 |

DATOS A RELLENAR POR EL CONSULTOR

| CON NUMEROS: NUMERO DE LA ESTACION (14–17) | Fecha DIA (18–19) | Fecha MES (20–21) | Fecha AÑO (22–23) | CON UNOS EN CASO AFIRMATIVO (24–52): MEDICION: Rumbo (24), Buzamiento (25), Croquis (26), Fotografía (27) | MUESTRAS: Petrología M (28), Macrop. (29), Micropal. (30), Sedimen. (31), Rayos X (32), Espectrometría (33), C 14 (34), Análisis químico (35), Termico diferencial (36), Microsonda (37), Otros análisis (38) | PUNTOS DE INTERES SINGULAR: Mineralog. (39), Tectoni. (40), Paleont. (41), Estratig. (42), Litologia (43), Paleogeo. (44), Hidrogeo. (45), Economía (46), Formaciones recientes (47) | TIPO DE TERR.: Plutonic. (48), Metamórf. (49), Sedimen. (50), Volcanic. (51), Indifer. (52) |
|---|---|---|---|---|---|---|---|
| 151 | 04 | 10 | 73 | | | | 1 |
| 152 | 04 | 10 | 73 | | | | 1 |
| 153 | 04 | 10 | 73 | | | | 1 |
| 154 | 04 | 10 | 73 | | | | 1 |
| 155 | 04 | 10 | 73 | | | | 1 |
| 156 | 04 | 10 | 73 | | | | 1 |
| 157 | 04 | 10 | 73 | | | | 1 |
| 158 | 04 | 10 | 73 | | | | 1 |
| 159 | 04 | 10 | 73 | | | | 1 |
| 160 | 04 | 10 | 73 | | | | 1 |
| 161 | 04 | 10 | 73 | | | | 1 |

EL CONSULTOR.— DEBERA MARCAR SOBRE EL MAPA: LAS ESTACIONES CON SU NUMERO DE REFERENCIA (EN AZUL) Y LOS CORTES REALIZADOS SOBRE EL TERRENO (EN ROJO).

PARA UN CONTROL CORRECTO DE LA MARCHA DEL TRABAJO DE CAMPO EL CONSULTOR DEBERA ENVIAR ENTRE LOS DIAS 1 al 7 y 15 al 22 DE CADA MES ESTAS HOJAS AL INSTITUTO GEOLOGICO Y MINERO DE ESPAÑA, DIVISION DE GEOLOGIA. C/ RIOS ROSAS, 23 — MADRID - 3.

EQUIPO DE RECEPCION DEL IGME

7/11/73

EL CONSULTOR

José Abril

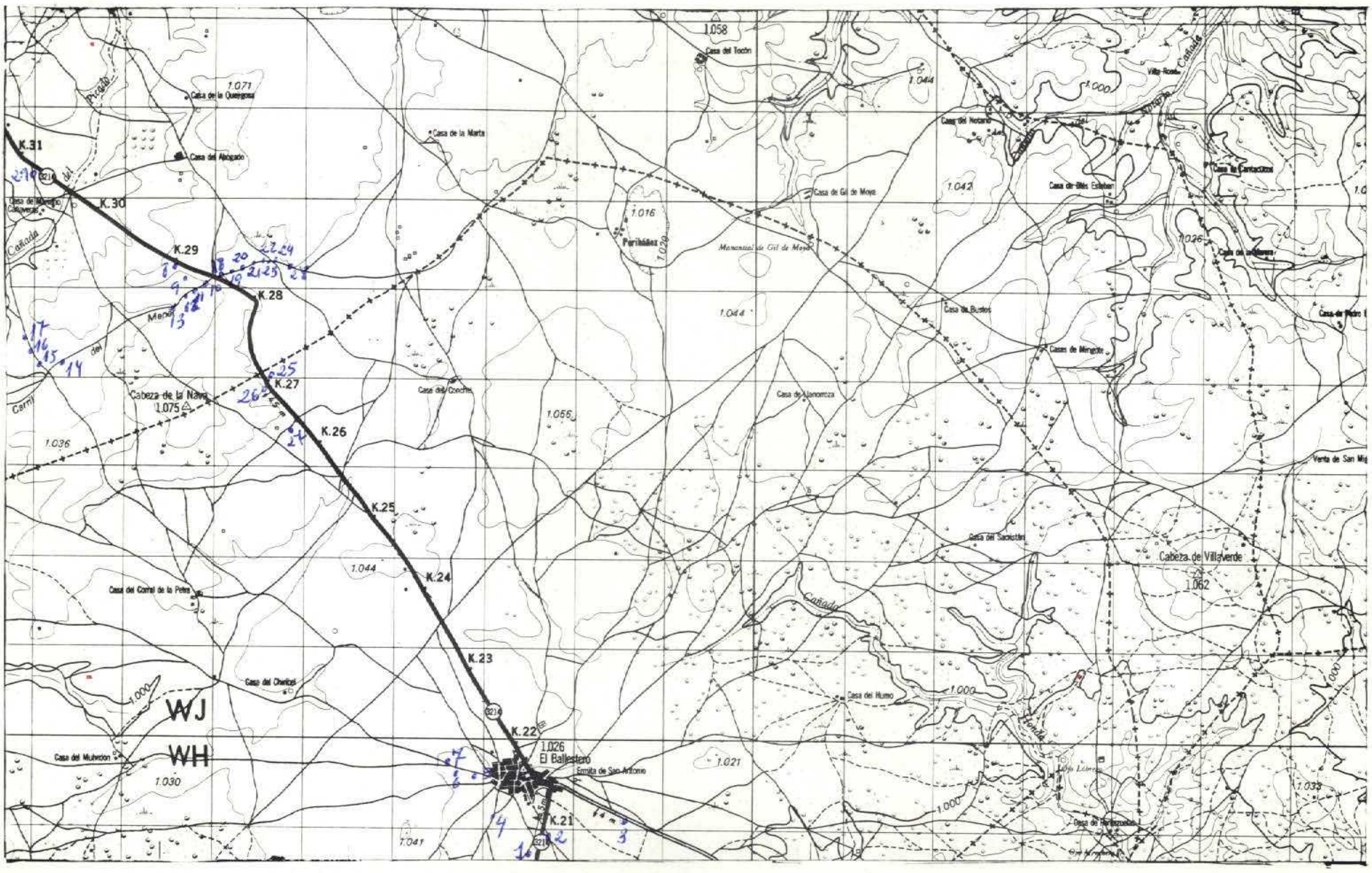


NUMERO DE LA HOJA 2331 CUADRANTE 3

| 4 | 1 |
|---|---|
| ~~3~~ | 2 |

29

127

| DATOS A RELLENAR POR EL IGME | | | | | | | | |
|---|---|---|---|---|---|---|---|---|
| Nº de la hoja 1.50.000 | | | | Cuadrante número | Nº del documento | | | |
| 1 | 2 | 3 | 4 | 5 | 6 | 7 | 8 | 9 |
| 2 | 3 | 3 | 1 | 3 | A | 5 | 0 | 8 |

| DATOS A RELLENAR POR EL CONSULTOR | |
|---|---|
| CONSULT | ESTACION QUE REALIZA LA ESTAC. |
| 10 11 | 12 13 |
| GT | R6 |

| DATOS A RELLENAR POR EL IGME | | | | | | | | | |
|---|---|---|---|---|---|---|---|---|---|
| Recibido | | | | | | Ref. Control | | | Perforado | Verificado |
| 71 | 72 | 73 | 74 | 75 | 76 | 77 | 78 | 79 | 80 | |
| 0 | 9 | X | 1 | 7 | 3 | | | | PILAR | M.C. |

DATOS A RELLENAR POR EL CONSULTOR

CON NUMEROS: NUMERO DE LA ESTACION (14–17); Fecha DIA (18–19), MES (20–21), AÑO (22–23)

CON UNOS EN CASO AFIRMATIVO: MEDICION (Rumbo 24, Buzami 25, Croquis 26, Fotogra 27); MUESTRAS (Petro I y M 28, Macrop 29, Micropal 30, Sedimen 31, Rayos X 32, Espectro Emisión 33, C 14 34, Análisis químico 35, Térmico diferencial 36, Microscop 37, Otros análisis 38); PUNTOS DE INTERES SINGULAR (Mineralo 39, Tectón 40, Paleont 41, Estratig 42, Litológic 43, Paleogeo 44, Hidrogr 45, Ecomón 46, Formas recientes 47); TIPO DE TERR. (Plutón 48, Metamó 49, Sedimen 50, Volcanic 51, Indifer 52)

| NUMERO DE LA ESTACION (14–17) | Fecha DIA (18–19) | MES (20–21) | AÑO (22–23) | Sedimen (50) |
|---|---|---|---|---|
| 1 | 24 | 08 | 73 | 1 |
| 2 | 24 | 08 | 73 | 1 |
| 3 | 24 | 08 | 73 | 1 |
| 4 | 25 | 08 | 73 | 1 |
| 5 | 25 | 08 | 73 | 1 |
| 6 | 25 | 08 | 73 | 1 |
| 7 | 27 | 08 | 73 | 1 |
| 8 | 27 | 08 | 73 | 1 |
| 9 | 27 | 08 | 73 | 1 |
| 10 | 28 | 08 | 73 | 1 |
| 11 | 28 | 08 | 73 | 1 |
| 12 | 28 | 08 | 73 | 1 |
| 13 | 29 | 08 | 73 | 1 |
| 14 | 29 | 08 | 73 | 1 |
| 15 | 29 | 08 | 73 | 1 |
| 16 | 30 | 08 | 73 | 1 |
| 17 | 30 | 08 | 73 | 1 |
| 18 | 30 | 08 | 73 | 1 |
| 19 | 03 | 09 | 73 | 1 |
| 20 | 03 | 09 | 73 | 1 |
| 21 | 04 | 09 | 73 | 1 |
| 22 | 04 | 09 | 73 | 1 |
| 23 | 04 | 09 | 73 | 1 |
| 24 | 05 | 09 | 73 | 1 |
| 25 | 05 | 09 | 73 | 1 |
| 26 | 05 | 09 | 73 | 1 |
| 27 | 06 | 09 | 73 | 1 |
| 28 | 06 | 09 | 73 | 1 |
| 29 | 06 | 09 | 73 | 1 |

DATOS A RELLENAR POR EL CONSULTOR

CON NUMEROS: NUMERO DE LA ESTACION (14–17); Fecha DIA (18–19), MES (20–21), AÑO (22–23)

CON UNOS EN CASO AFIRMATIVO: MEDICION (Rumbo 24, Buzami 25, Croquis 26, Fotogra 27); MUESTRAS (Petro I y M 28, Macrop 29, Micropal 30, Sedimen 31, Rayos X 32, Espectro Emisión 33, C 14 34, Análisis químico 35, Térmico diferencial 36, Microscop 37, Otros análisis 38); PUNTOS DE INTERES SINGUL. (Mineralo 39, Tectón 40, Paleont 41, Estratig 42, Litológic 43, Paleog. 44, Hidrogr 45, Ecomón 46, Formas recientes 47); TIPO DE TERR. (Plutón 48, Metamó 49, Sedimen 50, Volcanic 51, Indifer 52)

EL CONSULTOR.- DEBERA MARCAR SOBRE EL MAPA LAS ESTACIONES CON SU NUMERO DE REFERENCIA (EN AZUL) Y LOS CORTES REALIZADOS SOBRE EL TERRENO (EN ROJO).
PARA UN CONTROL CORRECTO DE LA MARCHA DEL TRABAJO DE CAMPO EL CONSULTOR DEBERA ENVIAR ENTRE LOS DIAS 1 al 7 y 15 al 22 DE CADA MES ESTAS HOJAS AL INSTITUTO GEOLOGICO Y MINERO DE ESPAÑA, DIVISION DE GEOLOGIA. C/ RIOS ROSAS, 23 – MADRID - 3

EQUIPO DE RECEPCION DEL IGME

7/11/73

EL CONSULTOR

José Abril

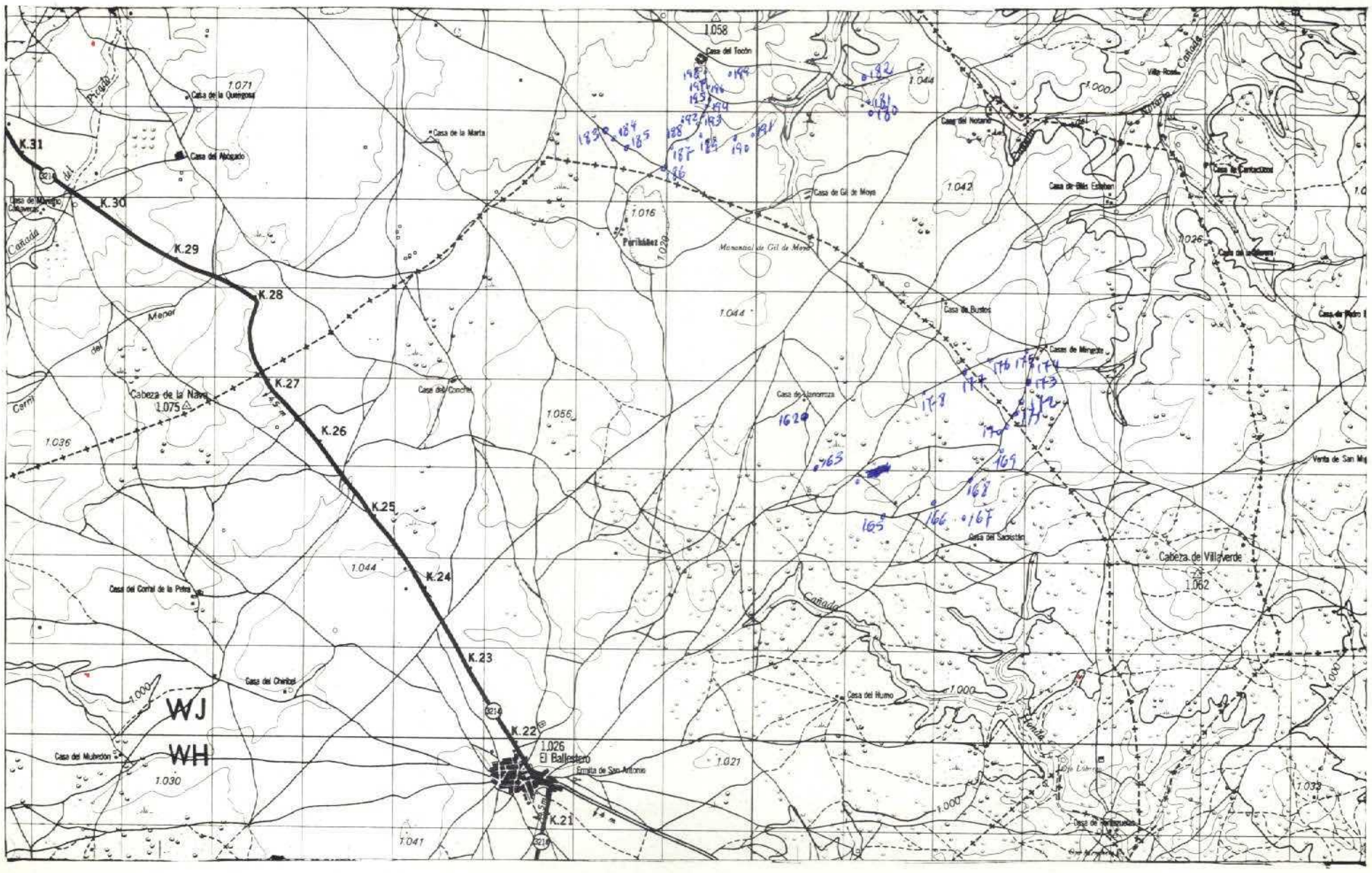


NUMERO DE LA HOJA 2331 CUADRANTE 3

| 4 | 1 |
|---|---|
| ~~3~~ | 2 |

36

128

| DATOS A RELLENAR POR EL IGME | | | | | | | | |
|---|---|---|---|---|---|---|---|---|
| Nº de la hoja 1.50.000 | | | | Cuadrante número | Nº del documento | | | |
| 1 | 2 | 3 | 4 | 5 | 6 | 7 | 8 | 9 |
| 2 | 3 | 3 | 1 | 3 | A | 5 | 1 | 0 |

| DATOS A RELLENAR POR EL CONSULTOR | | |
|---|---|---|
| CONSULT | ESPECIAL | QUE REALIZA LA ESTAC. |
| 10 11 | 12 | 13 |
| GT | R6 | |

| DATOS A RELLENAR POR EL IGME | | | | | | | | | | |
|---|---|---|---|---|---|---|---|---|---|---|
| Recibido | | | | | | Ref. Control | | | | Perforado | Verificado |
| 71 | 72 | 73 | 74 | 75 | 76 | 77 | 78 | 79 | 80 | | |
| 0 | 9 | X | 1 | 7 | 3 | | | | | PILAR | |

DATOS A RELLENAR POR EL CONSULTOR

CON NUMEROS — CON UNOS EN CASO AFIRMATIVO

| NUMERO DE LA ESTACION (14–17) | Fecha DIA (18–19) | MES (20–21) | AÑO (22–23) | Medición: Rumbo (24) | Buzamiento (25) | Croquis (26) | Fotografía (27) | Muestras: Petrol. y M. (28) | Macrop. (29) | Micropal. (30) | Sedimen. (31) | Rayos X (32) | Espectro masas (33) | C 14 (34) | Analisis químico (35) | Termico diferencial (36) | Microsonda (37) | Otros análisis (38) | Puntos de interes singular: Mineralog. (39) | Tectón. (40) | Paleont. (41) | Estratig. (42) | Litologic. (43) | Paleogeo. (44) | Hidrogeo. (45) | Economía (46) | Formaciones recientes (47) | Plutónic. (48) | Metamór. (49) | Tipo de terr.: Sedimen. (50) | Volcanic. (51) | Indifer. (52) |
|---|---|---|---|---|---|---|---|---|---|---|---|---|---|---|---|---|---|---|---|---|---|---|---|---|---|---|---|---|---|---|---|---|
| 162 | 4 | 10 | 73 | | | | | | | | | | | | | | | | | | | | | | | | | | | 1 | | |
| 163 | 4 | 10 | 73 | | | | | | | | | | | | | | | | | | | | | | | | | | | 1 | | |
| 165 | 4 | 10 | 73 | | | | | | | | | | | | | | | | | | | | | | | | | | | 1 | | |
| 166 | 4 | 10 | 73 | | | | | | | | | | | | | | | | | | | | | | | | | | | 1 | | |
| 167 | 4 | 10 | 73 | | | | | | | | | | | | | | | | | | | | | | | | | | | 1 | | |
| 168 | 4 | 10 | 73 | | | | | | | | | | | | | | | | | | | | | | | | | | | 1 | | |
| 169 | 4 | 10 | 73 | | | | | | | | | | | | | | | | | | | | | | | | | | | 1 | | |
| 170 | 4 | 10 | 73 | | | | | | | | | | | | | | | | | | | | | | | | | | | 1 | | |
| 171 | 4 | 10 | 73 | | | | | | | | | | | | | | | | | | | | | | | | | | | 1 | | |
| 172 | 4 | 10 | 73 | | | | | | | | | | | | | | | | | | | | | | | | | | | 1 | | |
| 173 | 4 | 10 | 73 | | | | | | | | | | | | | | | | | | | | | | | | | | | 1 | | |
| 174 | 4 | 10 | 73 | | | | | | | | | | | | | | | | | | | | | | | | | | | 1 | | |
| 175 | 4 | 10 | 73 | | | | | | | | | | | | | | | | | | | | | | | | | | | 1 | | |
| 176 | 5 | 10 | 73 | | | | | | | | | | | | | | | | | | | | | | | | | | | 1 | | |
| 177 | 5 | 10 | 73 | | | | | | | | | | | | | | | | | | | | | | | | | | | 1 | | |
| 178 | 5 | 10 | 73 | | | | | | | | | | | | | | | | | | | | | | | | | | | 1 | | |
| ~~179~~ | ~~5~~ | ~~10~~ | ~~73~~ | | | | | | | | | | | | | | | | | | | | | | | | | | | 1 | | |
| 180 | 5 | 10 | 73 | | | | | | 1 | | | | | | | | | | | | | | | | | | | | | 1 | | |
| 181 | 6 | 10 | 73 | | | | | | | | 1 | | | | | | | | | | | | | | | | | | | 1 | | |
| 182 | 6 | 10 | 73 | 1 | 1 | | | | | | 1 | | | | | | | | | | | | | | | | | | | 1 | | |
| 183 | 6 | 10 | 73 | | | | | | | | 1 | | | | | | | | | | | | | | | | | | | 1 | | |
| 184 | 6 | 10 | 73 | | | | | | | | 1 | | | | | | | | | | | | | | | | | | | 1 | | |
| 185 | 8 | 10 | 73 | | | | | | | | 1 | | | | | | | | | | | | | | | | | | | 1 | | |
| 186 | 8 | 10 | 73 | | | | | | | | 1 | | | | | | | | | | | | | | | | | | | 1 | | |
| 187 | 8 | 10 | 73 | | | | | | | | 1 | | | | | | | | | | | | | | | | | | | 1 | | |
| 188 | 8 | 10 | 73 | | | | | | | | 1 | | | | | | | | | | | | | | | | | | | 1 | | |
| 189 | 8 | 10 | 73 | | | | | | | | 1 | | | | | | | | | | | | | | | | | | | 1 | | |
| 190 | 8 | 10 | 73 | | | | | | | | 1 | | | | | | | | | | | | | | | | | | | 1 | | |
| 191 | 8 | 10 | 73 | | | | | | | | 1 | | | | | | | | | | | | | | | | | | | 1 | | |

DATOS A RELLENAR POR EL CONSULTOR

CON NUMEROS — CON UNOS EN CASO AFIRMATIVO

| NUMERO DE LA ESTACION (14–17) | Fecha DIA (18–19) | MES (20–21) | AÑO (22–23) | Medición: Rumbo (24) | Buzamiento (25) | Croquis (26) | Fotografía (27) | Muestras: Petrol. y M. (28) | Macrop. (29) | Micropal. (30) | Sedimen. (31) | Rayos X (32) | Espectro masas (33) | C 14 (34) | Analisis químico (35) | Termico diferencial (36) | Microsonda (37) | Otros análisis (38) | Puntos de interes singular: Mineralog. (39) | Tectón. (40) | Paleont. (41) | Estratig. (42) | Litologic. (43) | Paleogeo. (44) | Hidrogeo. (45) | Economía (46) | Formaciones recientes (47) | Plutónic. (48) | Metamór. (49) | Tipo de terr.: Sedimen. (50) | Volcanic. (51) | Indifer. (52) |
|---|---|---|---|---|---|---|---|---|---|---|---|---|---|---|---|---|---|---|---|---|---|---|---|---|---|---|---|---|---|---|---|---|
| 192 | 9 | 10 | 73 | | | | | | | | 1 | | | | | | | | | | | | | | | | | | | 1 | | |
| 193 | 9 | 10 | 73 | | | | | | | | 1 | | | | | | | | | | | | | | | | | | | 1 | | |
| 194 | 9 | 10 | 73 | | | | | | | | 1 | | | | | | | | | | | | | | | | | | | 1 | | |
| 195 | 9 | 10 | 73 | | | | | | | | 1 | | | | | | | | | | | | | | | | | | | 1 | | |
| 196 | 9 | 10 | 73 | | | | | | | | 1 | | | | | | | | | | | | | | | | | | | 1 | | |
| 197 | 9 | 10 | 73 | | | | | | | | 1 | | | | | | | | | | | | | | | | | | | 1 | | |
| 198 | 9 | 10 | 73 | | | | | | | | 1 | | | | | | | | | | | | | | | | | | | 1 | | |
| 199 | 9 | 10 | 73 | 1 | 1 | | | | | | 1 | | | | | | | | | | | | | | | | | | | 1 | | |

EL CONSULTOR — DEBERA MARCAR SOBRE EL MAPA LAS ESTACIONES CON SU NUMERO DE REFERENCIA (EN AZUL) Y LOS CORTES REALIZADOS SOBRE EL TERRENO (EN ROJO).

PARA UN CONTROL CORRECTO DE LA MARCHA DEL TRABAJO DE CAMPO EL CONSULTOR DEBERA ENVIAR ENTRE LOS DIAS 1 al 7 y 15 al 22 DE CADA MES ESTAS HOJAS AL INSTITUTO GEOLOGICO Y MINERO DE ESPAÑA. DIVISION DE GEOLOGIA. C/ RIOS ROSAS, 23 – MADRID - 3

EQUIPO DE RECEPCION DEL IGME

EL CONSULTOR

7/11/73

José Abril

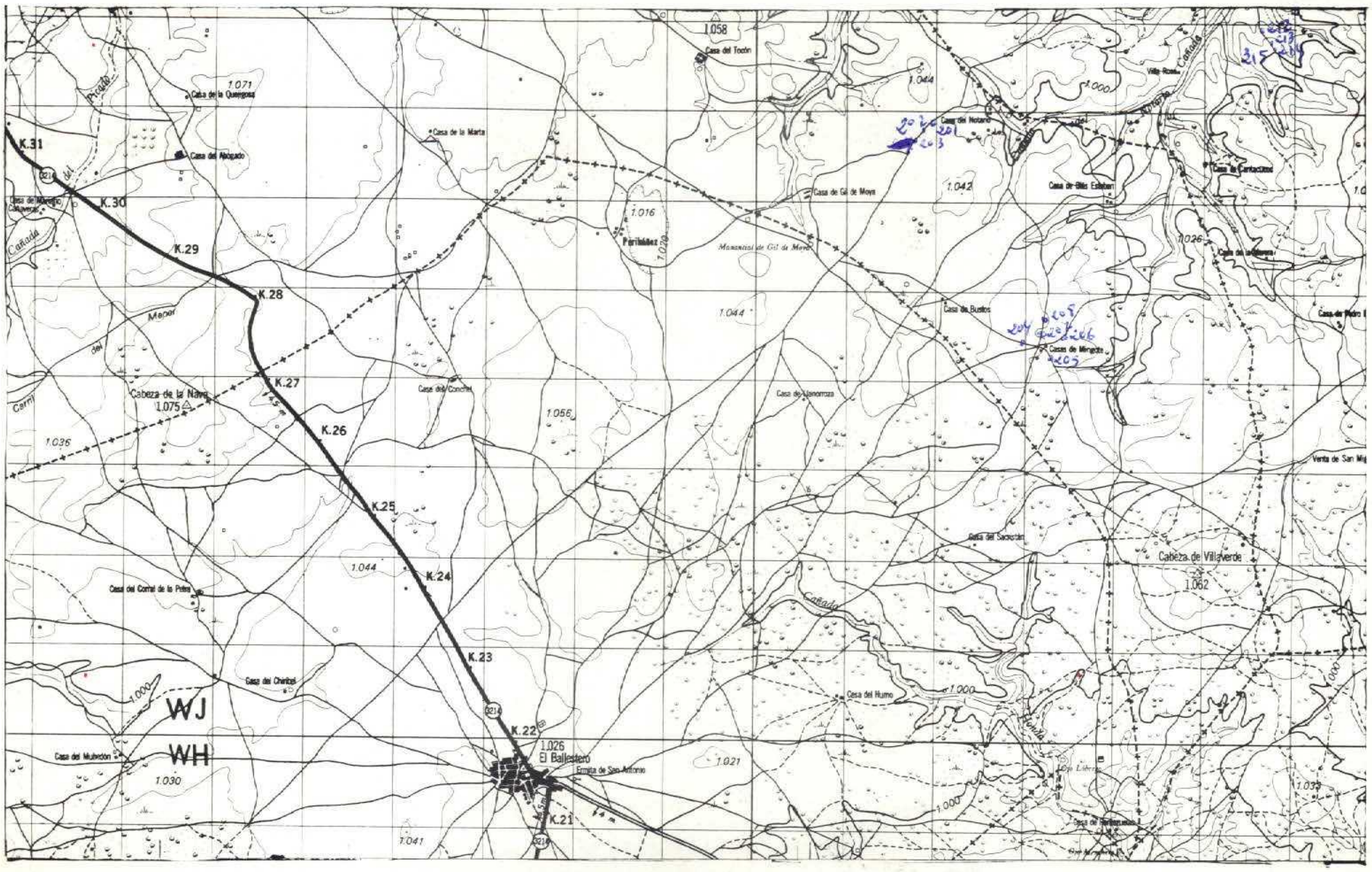


NUMERO DE LA HOJA 2331 CUADRANTE 3

| 4 | 1 |
|---|---|
| 1 | 2 |

12

129

| DATOS A RELLENAR POR EL IGME | | | | | | | | |
|---|---|---|---|---|---|---|---|---|
| Nº de la hoja 1.50.000 | | | | Cuadrante numero | Nº del documento | | | |
| 1 | 2 | 3 | 4 | 5 | 6 | 7 | 8 | 9 |
| 2 | 3 | 3 | 1 | 3 | A | 5 | 0 | 9 |

| DATOS A RELLENAR POR EL CONSULT | | | |
|---|---|---|---|
| CONSULT | | ESPECIAL QUE HEAL LA ESTAC | |
| 10 | 11 | 12 | 13 |
| G | T | R | 6 |

| DATOS A RELLENAR POR EL IGME | | | | | | | | | | |
|---|---|---|---|---|---|---|---|---|---|---|
| Recibido | | | | | | Ref. Control | | | | Perforado | Verificado |
| 71 | 72 | 73 | 74 | 75 | 76 | 77 | 78 | 79 | 80 | | |
| 0 | 9 | X | 1 | 7 | 3 | | | | | PILAR | M.C |

DATOS A RELLENAR POR EL CONSULTOR

| CON NUMEROS | | | | | | | | | CON UNOS EN CASO AFIRMATIVO | | | | | | | | | |

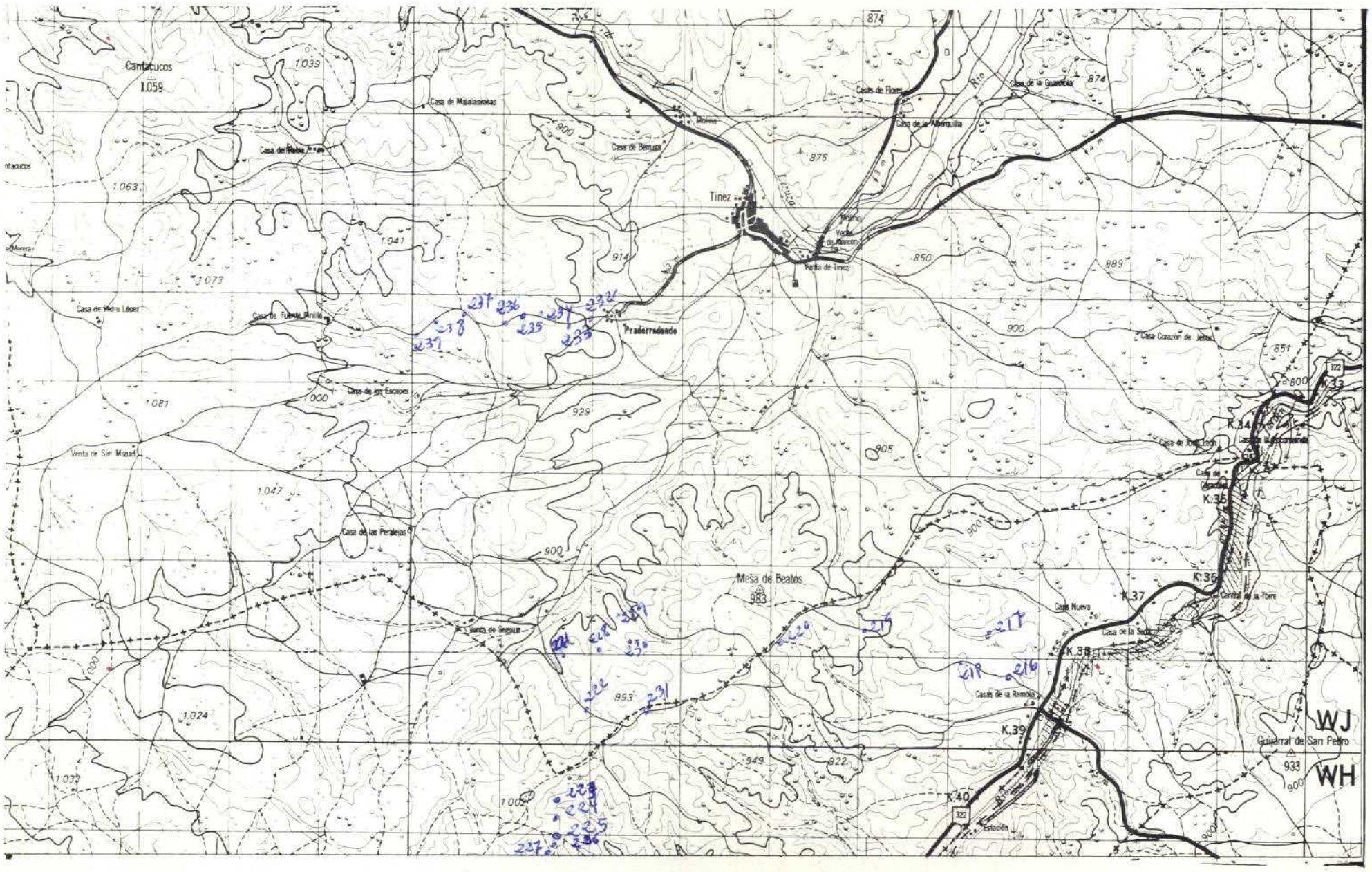


NUMERO DE LA HOJA 2331 CUADRANTE 2 | 4 | 1 | 3 | 2 |

24

130

| DATOS A RELLENAR POR EL IGME | | | | | | | | |
|---|---|---|---|---|---|---|---|---|
| Nº de la hoja 1.50.000 | | | | Cuadrante número | Nº del documento | | | |
| 1 | 2 | 3 | 4 | 5 | 6 | 7 | 8 | 9 |
| 2 | 3 | 3 | 1 | 2 | A | 4 | 9 | 3 |

| DATOS A RELLENAR POR EL CONSULT. | | | |
|---|---|---|---|
| CONSULT | | ESPECIAL QUE REALIZ. LA ESTAC. | |
| 10 | 11 | 12 | 13 |
| G | T | R | 6 |

| DATOS A RELLENAR POR EL IGME | | | | | | | | | | |
|---|---|---|---|---|---|---|---|---|---|---|
| Recibido | | | | | | Ref. Control | | | | Perforado | Verificado |
| 71 | 72 | 73 | 74 | 75 | 76 | 77 | 78 | 79 | 80 | | |
| 0 | 9 | X | 1 | 7 | 3 | | | | | P I L R R | J.C. |

DATOS A RELLENAR POR EL CONSULTOR

CON NUMEROS: NUMERO DE LA ESTACION (14–17); Fecha DIA (18–19), MES (20–21), AÑO (22–23)

CON UNOS EN CASO AFIRMATIVO: MEDICION (Rumbo 24, Buzamiento 25, Croquis 26, Fotografía 27); MUESTRAS (Petrol. 28, Macrop. 29, Micropal. 30, Sedimen. 31, Rayos X 32, Espectrofotometría 33, C 14 34, Analisis químico elemental 35, Térmico diferencial 36, Microscopio 37, Otros análisis 38); PUNTOS DE INTERES SINGULAR (Mineralog. 39, Tectónic. 40, Paleont. 41, Estratig. 42, Litológic. 43, Paleogeo. 44, Hidrogeo. 45, Económ. 46, Formaciones Recientes 47); TIPO DE TERR. (Plutónic. 48, Metamórf. 49, Sedimen. 50, Volcanic. 51, Indifer. 52)

| NUMERO DE LA ESTACION (14–17) | Fecha DIA (18–19) | MES (20–21) | AÑO (22–23) | Rumbo (24) | Buzamiento (25) | Croquis (26) | Fotografía (27) | Petrol. (28) | Macrop. (29) | Micropal. (30) | Sedimen. (31) | Rayos X (32) | Espectrofotometría (33) | C 14 (34) | Analisis químico elemental (35) | Térmico diferencial (36) | Microscopio (37) | Otros análisis (38) | Mineralog. (39) | Tectónic. (40) | Paleont. (41) | Estratig. (42) | Litológic. (43) | Paleogeo. (44) | Hidrogeo. (45) | Económ. (46) | Formaciones Recientes (47) | Plutónic. (48) | Metamórf. (49) | Sedimen. (50) | Volcanic. (51) | Indifer. (52) |
|---|---|---|---|---|---|---|---|---|---|---|---|---|---|---|---|---|---|---|---|---|---|---|---|---|---|---|---|---|---|---|---|---|
| 216 | 17 | 10 | 73 | | | | | | | | 1 | | | | | | | | | | | | | | | | | | | 1 | | |
| 217 | 18 | 10 | 73 | | | | | | | | 1 | | | | | | | | | | | | | | | | | | | 1 | | |
| 218 | 19 | 10 | 73 | 1 | 1 | | | | | | 1 | | | | | | | | | | | | | | | | | | | 1 | | |
| 219 | 20 | 10 | 73 | | | | | | | | 1 | | | | | | | | | | | | | | | | | | | 1 | | |
| 220 | 20 | 10 | 73 | | | | | | | | 1 | | | | | | | | | | | | | | | | | | | 1 | | |
| 221 | 22 | 10 | 73 | 1 | 1 | | | | | | 1 | | | | | | | | | | | | | | | | | | | 1 | | |
| 222 | 22 | 10 | 73 | 1 | 1 | | | | | | 1 | | | | | | | | | | | | | | | | | | | 1 | | |
| 223 | 23 | 10 | 73 | | | | | | | | 1 | | | | | | | | | | | | | | | | | | | 1 | | |
| 224 | 23 | 10 | 73 | | | | | | | | 1 | | | | | | | | | | | | | | | | | | | 1 | | |
| 225 | 24 | 10 | 73 | | | | | | | | 1 | | | | | | | | | | | | | | | | | | | 1 | | |
| 226 | 25 | 10 | 73 | | | | | | | | 1 | | | | | | | | | | | | | | | | | | | 1 | | |
| 227 | 26 | 10 | 73 | | | | | | | | 1 | | | | | | | | | | | | | | | | | | | 1 | | |
| 228 | 27 | 10 | 73 | | | | | | | | 1 | | | | | | | | | | | | | | | | | | | 1 | | |
| 229 | 28 | 10 | 73 | | | | | | | | 1 | | | | | | | | | | | | | | | | | | | 1 | | |
| 230 | 28 | 10 | 73 | | | | | | | | 1 | | | | | | | | | | | | | | | | | | | 1 | | |
| 231 | 28 | 10 | 73 | | | | | | | | 1 | | | | | | | | | | | | | | | | | | | 1 | | |
| 232 | 29 | 10 | 73 | | | | | | | | 1 | | | | | | | | | | | | | | | | | | | 1 | | |
| 233 | 29 | 10 | 73 | | | | | | | | 1 | | | | | | | | | | | | | | | | | | | 1 | | |
| 234 | 29 | 10 | 73 | | | | | | | | 1 | | | | | | | | | | | | | | | | | | | 1 | | |
| 235 | 29 | 10 | 73 | | | | | | | | 1 | | | | | | | | | | | | | | | | | | | 1 | | |
| 236 | 29 | 10 | 73 | | | | | | | | 1 | | | | | | | | | | | | | | | | | | | 1 | | |
| 237 | 29 | 10 | 73 | | | | | | | | 1 | | | | | | | | | | | | | | | | | | | 1 | | |
| 238 | 29 | 10 | 73 | | | | | | | | 1 | | | | | | | | | | | | | | | | | | | 1 | | |
| 239 | 29 | 10 | 73 | | | | | | | | 1 | | | | | | | | | | | | | | | | | | | 1 | | |

DATOS A RELLENAR POR EL CONSULTOR

CON NUMEROS: NUMERO DE LA ESTACION (14–17); Fecha DIA (18–19), MES (20–21), AÑO (22–23)

CON UNOS EN CASO AFIRMATIVO: MEDICION (Rumbo 24, Buzamiento 25, Croquis 26, Fotografía 27); MUESTRAS (Petrol. 28, Macrop. 29, Micropal. 30, Sedimen. 31, Rayos X 32, Espectrofotometría 33, C 14 34, Analisis químico elemental 35, Térmico diferencial 36, Microscopio 37, Otros análisis 38); PUNTOS DE INTERES SINGUL. (Mineralog. 39, Tectónic. 40, Paleont. 41, Estratig. 42, Litológic. 43, Paleogeo. 44, Hidrogeo. 45, Económ. 46, Formaciones Recientes 47); TIPO DE TERR. (Plutónic. 48, Metamórf. 49, Sedimen. 50, Volcanic. 51, Indifer. 52)

| NUMERO DE LA ESTACION (14–17) | Fecha DIA (18–19) | MES (20–21) | AÑO (22–23) | Rumbo (24) | Buzamiento (25) | Croquis (26) | Fotografía (27) | Petrol. (28) | Macrop. (29) | Micropal. (30) | Sedimen. (31) | Rayos X (32) | Espectrofotometría (33) | C 14 (34) | Analisis químico elemental (35) | Térmico diferencial (36) | Microscopio (37) | Otros análisis (38) | Mineralog. (39) | Tectónic. (40) | Paleont. (41) | Estratig. (42) | Litológic. (43) | Paleogeo. (44) | Hidrogeo. (45) | Económ. (46) | Formaciones Recientes (47) | Plutónic. (48) | Metamórf. (49) | Sedimen. (50) | Volcanic. (51) | Indifer. (52) |
|---|---|---|---|---|---|---|---|---|---|---|---|---|---|---|---|---|---|---|---|---|---|---|---|---|---|---|---|---|---|---|---|---|

EL CONSULTOR DEBERA MARCAR SOBRE EL MAPA LAS ESTACIONES CON SU NUMERO DE REFERENCIA (EN AZUL) Y LOS CORTES REALIZADOS SOBRE EL TERRENO (EN ROJO).

PARA UN CONTROL CORRECTO DE LA MARCHA DEL TRABAJO DE CAMPO EL CONSULTOR DEBERA ENVIAR ENTRE LOS DIAS 1 al 7 y 15 al 22 DE CADA MES ESTAS HOJAS AL INSTITUTO GEOLOGICO Y MINERO DE ESPAÑA. DIVISION DE GEOLOGIA C/ RIOS ROSAS, 23 – MADRID - 3.

EQUIPO DE RECEPCION DEL IGME

EL CONSULTOR

José Abril

7/11/73

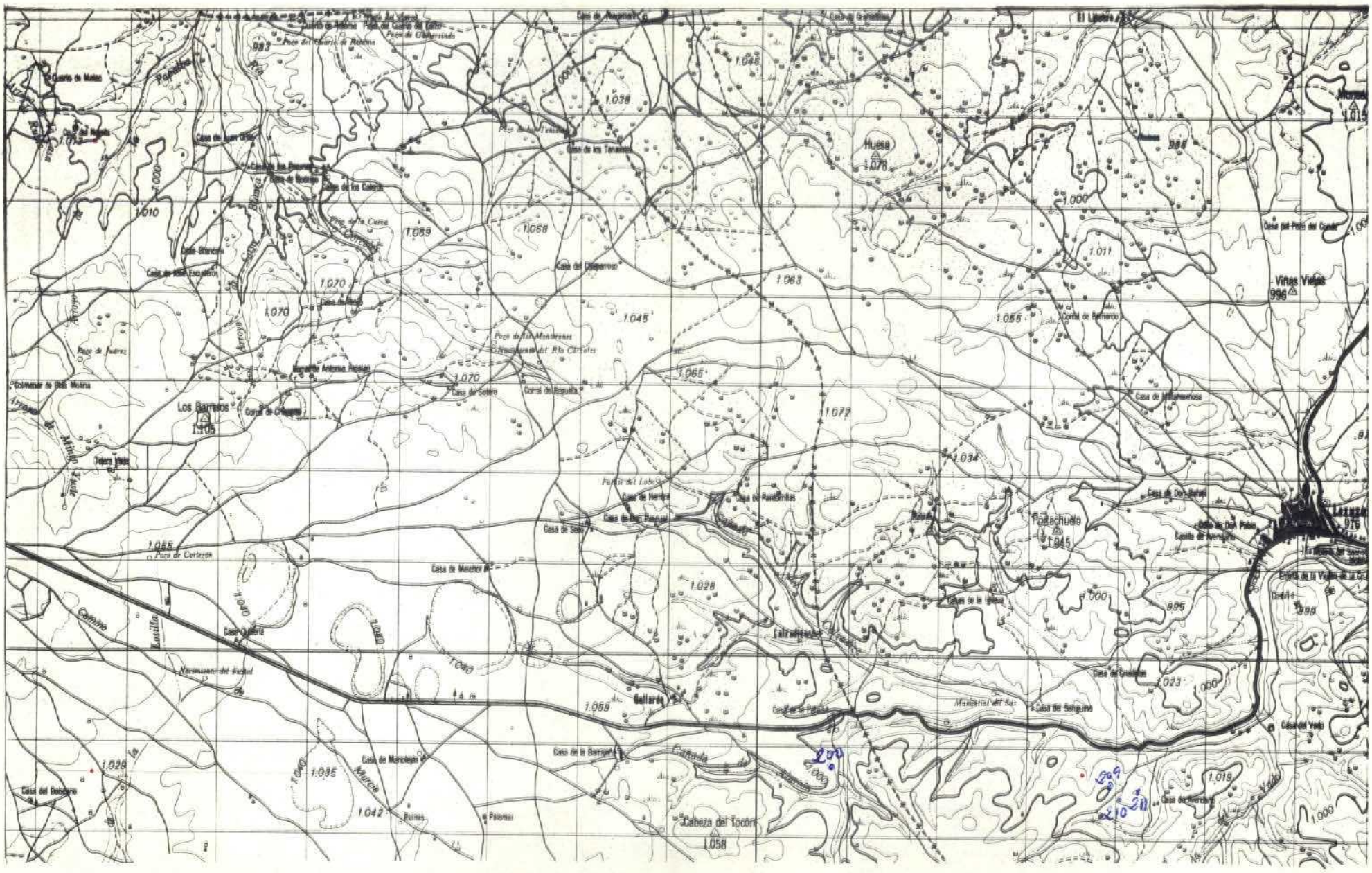
Huesa
Los Barreros
Vinas Viejas
Porchuelo
Gallardo
Cabeza del Tocón
Casa del Sangüino
Casa de la Barranca
Casa de Mercedes
Casa del Boterero
Casa de Meachel
Casa de Sotero
Casa del Chaparroso
Casa de los Tarazones
Casa de los Calderos
Casa de Juan Ortiz
Casa del Pozo del Conde
Casa de Villamanrique
Casa de Don Beltrán
Casa de la Iglesia
Casa del Cruzado
Casa del Yeso
Casa de Mercedes
Corral de Bernardo
Corral de Bisquilla
Corral de Chaparro
Colmenar de Don Molina
Pozo de Cerezo
Pozo de Indiez
Pozo de Teresita
Pozo de Los Monteros
Pozo del Río Cirrelos
Pozo del Cuarto de Retama
Pozo de Gallardo
Pozo del Cuarto del Cano
Cuarto de Matías
Cuarto de Antonio
Cuarto de Juan Ortiz
Cuarto de Los Tarazones
Cuarto de Los Calderos
Cuarto de Los Barreros
Cuarto de Los Barreros
Cuarto de Los Barreros

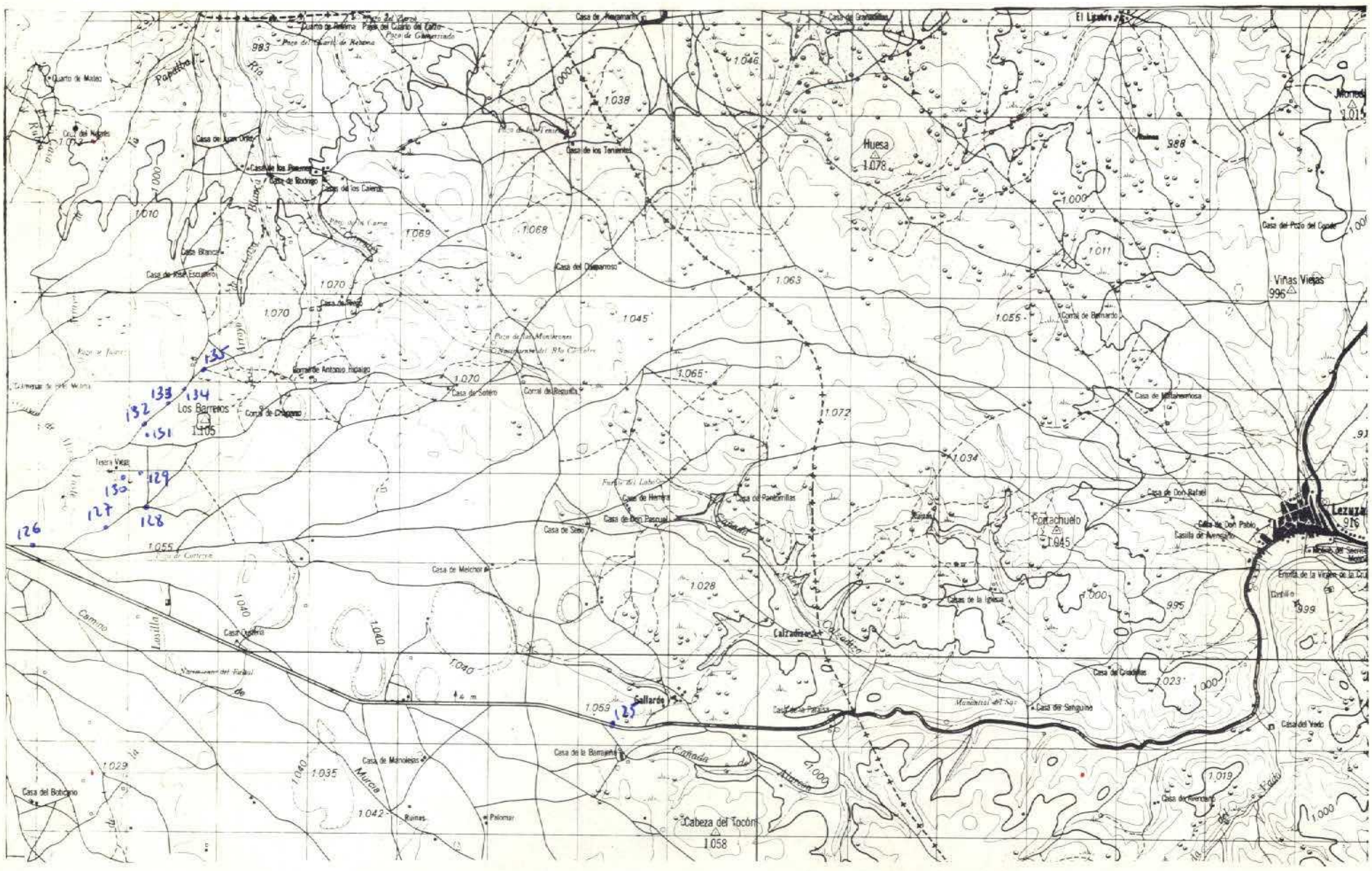
Huesa
1.078
Los Barreros
1.105
Viñas Viejas
Portachuelo
1.045
Sallardo
Cabeza del Tocón
1.058
Casa del Botijero
Casa de Melchor
Casa de Don Pascual
Casa de Don Rafael
Casa del Sanguino
Casa del Vado
Casa de la Barranca
Casa de Mánolejo
Ruinas
Palomar
Casa del Cuadrillero
Casa del Pozo del Cepillo
Casa de los Tenientes
Casa de Rodrigo
Casa Blanca
Corral de Bernardo
Corral de Antonio Hidalgo
Casa de Setero
Corral de la Requejita
Casa de Panderillas
Casa de Hermira
Casa de Seso
Casa de Cristóbal
Casa de Aguas Ortiz
Quarto de Mateo
Quarto de Rebena
Pozo del Cuarto del Cuito
Pozo de Cabezarrado
Pozo de los Tenientes
Pozo de los Monteiones
Fuente del Lobo
Cañada de Atienza
Cañada de Sallardo
Cañada de Cristóbal
Camino de Lezuza
Lezuza
El Lizarro
Jiménez
Ermita de la Virgen de la Cruz
Cabillo
Casilla de Avenzoar
Casa de Don Pablo
Casa de la Iglesia
Casa del Cuadrillero
Casa de Riendas
Casa del Cuadrillero
Casa del Sanguino
Casa del Vado
Casa de Melchor
Casa de Don Pascual
Casa de Don Rafael
Casa del Pozo del Cepillo
Casa de los Tenientes
Casa de Rodrigo
Casa Blanca
Casa de Aguas Ortiz
Quarto de Mateo
Quarto de Rebena
Pozo del Cuarto del Cuito
Pozo de Cabezarrado
Pozo de los Tenientes
Pozo de los Monteiones
Fuente del Lobo
Cañada de Atienza
Cañada de Sallardo
Cañada de Cristóbal
Camino de Lezuza
Lezuza
El Lizarro
Jiménez
Ermita de la Virgen de la Cruz
Cabillo
Casilla de Avenzoar
Casa de Don Pablo
Casa de la Iglesia
Casa del Cuadrillero
Casa de Riendas

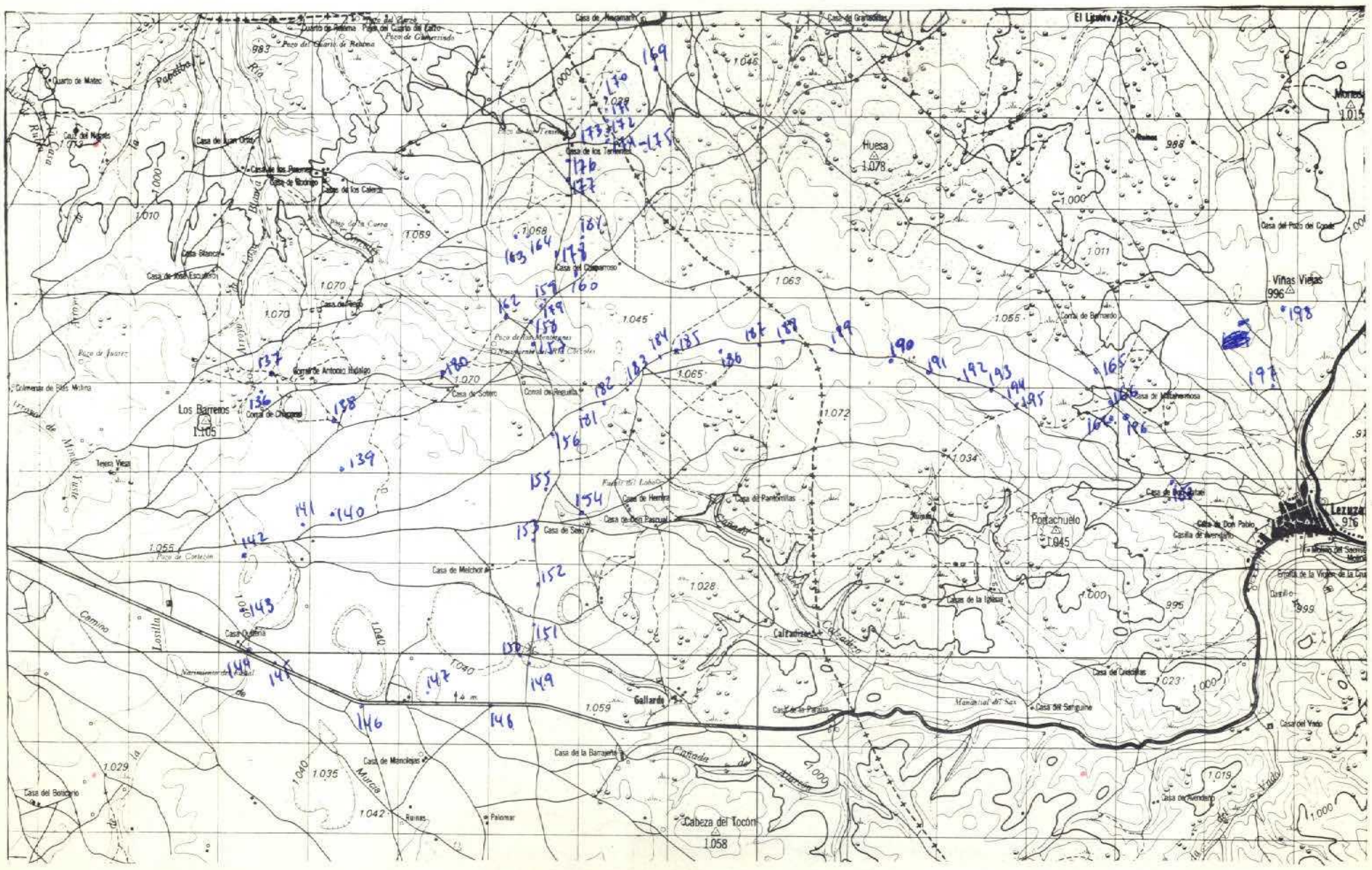
Los Barrentos
1.105
Huesa
1.078
Viñas Viejas
996
Portachuelo
1.045
Lezuza
916
Gallardo
Cabeza del Tocón
1.058
Casa de Melchor
Casa de Manolejas
Casa de la Barranquera
Casa del Sanguino
Casa del Vado
Casa del Pozo del Conde
Casa de Don Pablo
Casa de los Calderas
Casa del Chaparroso
Casa de Hernina
Casa de Don Pascual
Casa de Seso
Casa de Antonio Hidalgo
Casa de Juan Ortiz
Casa del Bonicario
Cortijo de Bernardo
Cortijo de Chiquito
Cortijo de Reguilla
Cortijo de Rodrigo
Cortijo de la Curva
Cortijo Blanco
Cortijo de Ángel
Cortijo de Pantintillas
Cortijo de la Iglesia
Cortijo de Crescencias
Cortijo de Mendiego
Cortijo de la Paraja
Cortijo de Millanvermosa
Cortijo de Sotero
Cortijo de Quitana
Cortijo de Ángel
Cortijo de Cortezón
Cortijo de Colmenar de Pérez Molina
Cortijo de Tejera Vieja
Cortijo de Antonio
Cortijo de Quitana
Cortijo de Mendiego
Cortijo de Mendiego
Cortijo de Mendiego