

20761

H O J A

20 - 30 _ GR


S O N D E O S

Nº de Hoja 20-30 Nombre : LLANOS DEL CAUDILLO Provincia : C.REAL

GRUPO DE TRABAJO GR

SONDEO Nº 1

COORDENADAS..... { X = 622.416
Y = 506.356



Suelo calcáreo .

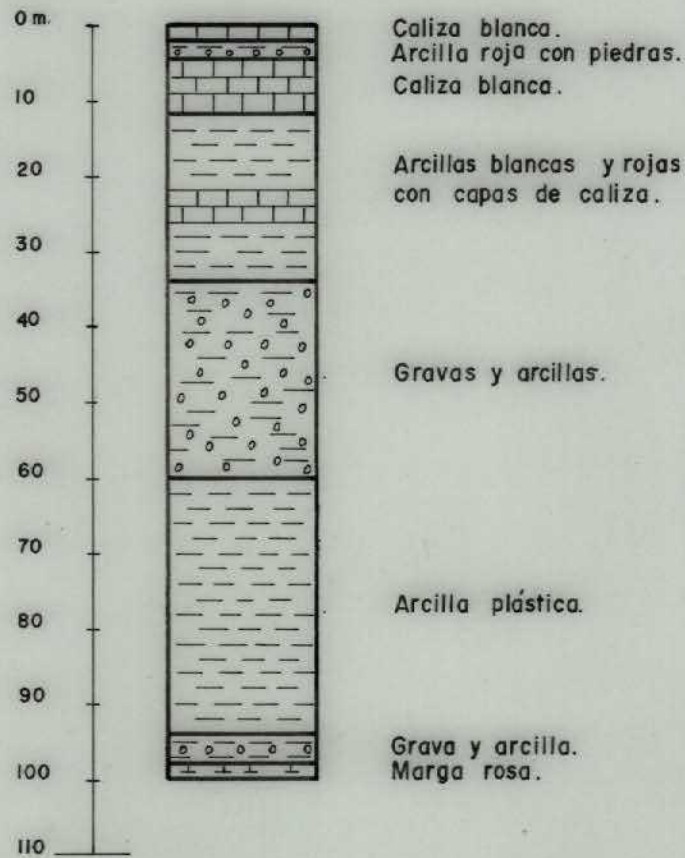
Calizas y margo-calizas.

Nº de Hoja 20 - 30 Nombre : LLANOS DEL CAUDILLO Provincia : C.REAL

GRUPO DE TRABAJO GR

SONDEO Nº 2

COORDENADAS..... { X = 634.378
Y = 503.006




Nº de Hoja 20-30 Nombre : LLANOS DEL CAUDILLO Provincia : C.REAL

GRUPO DE TRABAJO GR

COORDENADAS.....

{ X = 638.279
Y = 501.841

SONDEO Nº 4

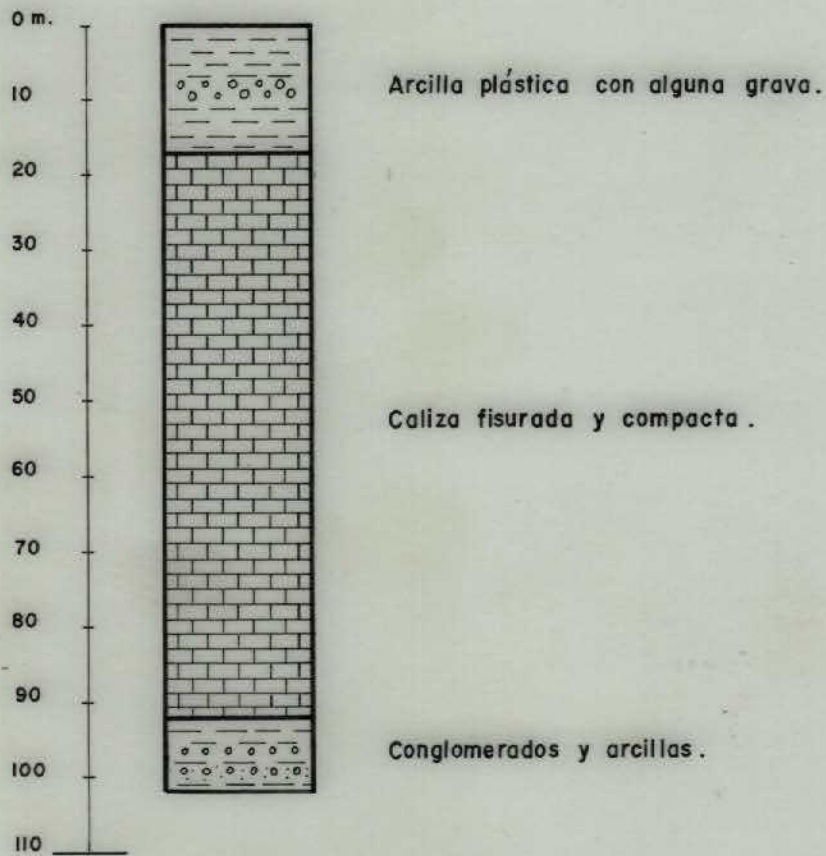


Nº de Hoja 20-30 Nombre : LLANOS DEL CAUDILLO Provincia : C.REAL

GRUPO DE TRABAJO GR

COORDENADAS..... { X = 638.325
Y = 499.702

SONDEO Nº 5

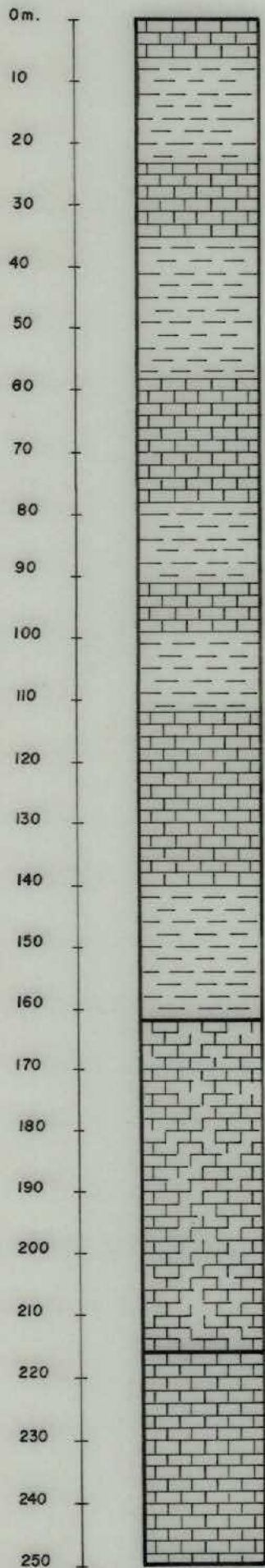


GRUPO DE TRABAJO GR

SONDEO Nº 6

COORDENADAS.....

{ X = 620.102
Y = 494.567



Calizas y arcillas alternantes.

Calizas descompuestas.

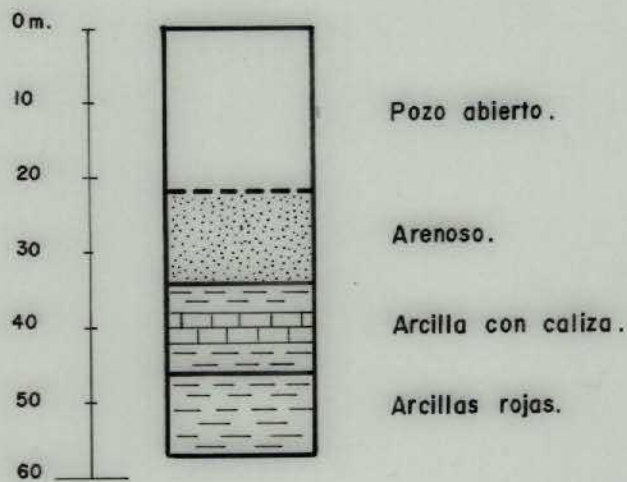
Calizas duras.

Nº de Hoja 20-30 Nombre : LLANOS DEL CAUDILLO Provincia : C.REAL

GRUPO DE TRABAJO GR

SONDEO Nº 7

COORDENADAS { X = 624.768
Y = 492.045

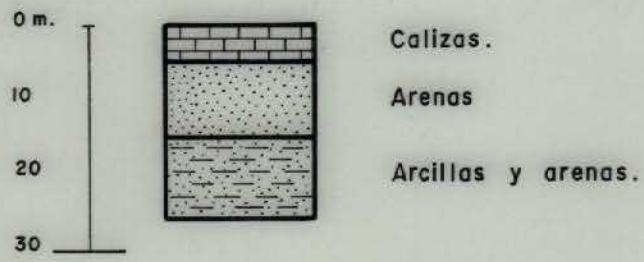


Nº de Hoja 20-30 Nombre : LLANOS DEL CAUDILLO Provincia : C.REAL

GRUPO DE TRABAJO GR

SONDEO Nº 8

COORDENADAS..... { X = 624.195
Y = 489.862

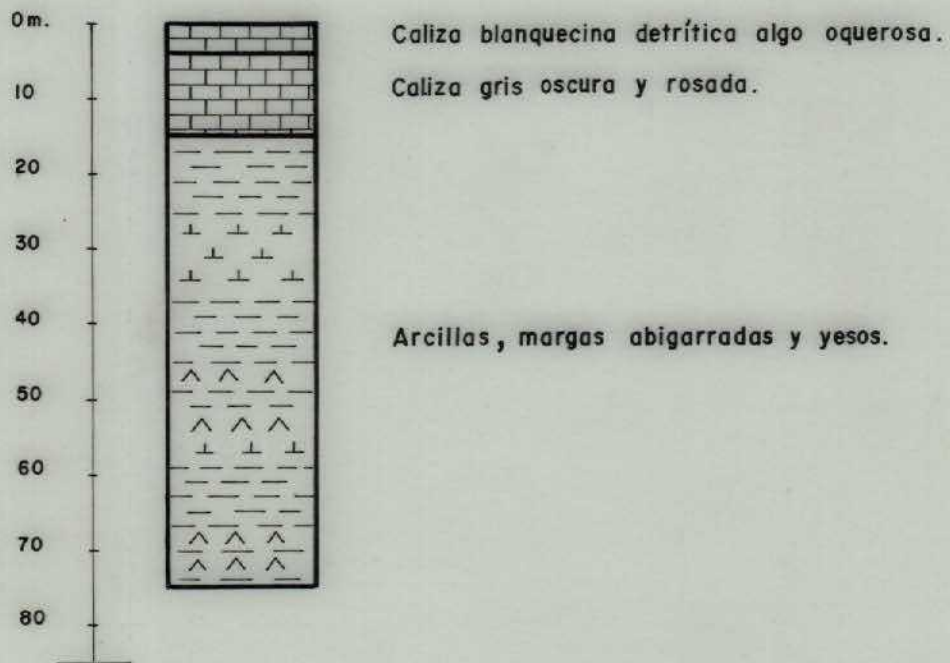


Nº de Hoja 20-30 Nombre : LLANOS DEL CAUDILLO Provincia : C.REAL

GRUPO DE TRABAJO GR

SONDEO Nº 9

COORDENADAS..... { X = 631.489
Y = 491.467



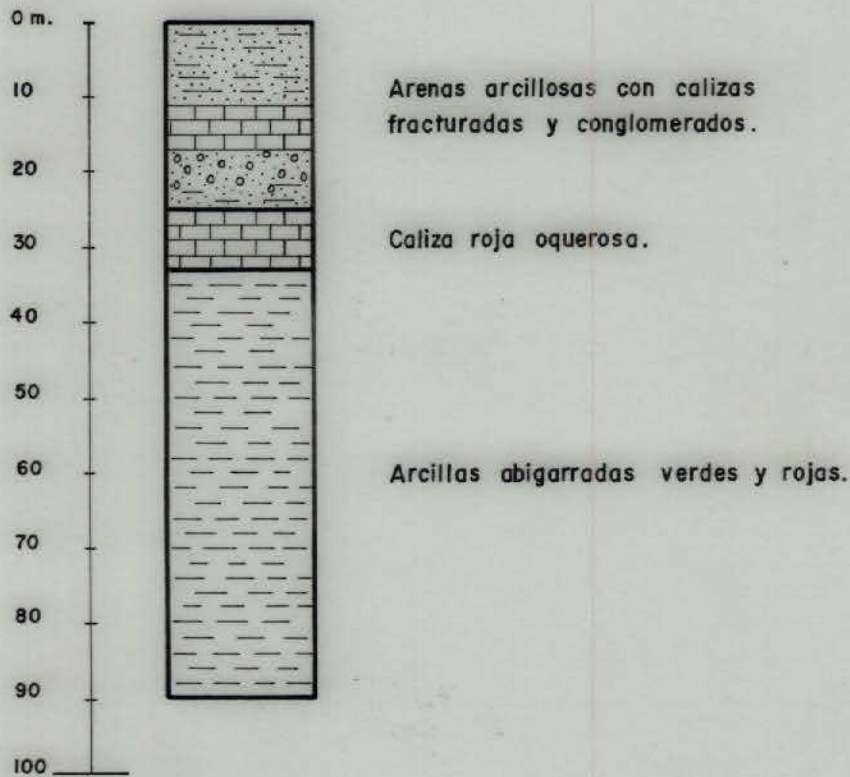
Nº de Hoja 20-30 Nombre : LLANOS DEL CAUDILLO Provincia : C.REAL

GRUPO DE TRABAJO GR

SONDEO Nº 10

COORDENADAS

{ X = 626.897
Y = 491.906

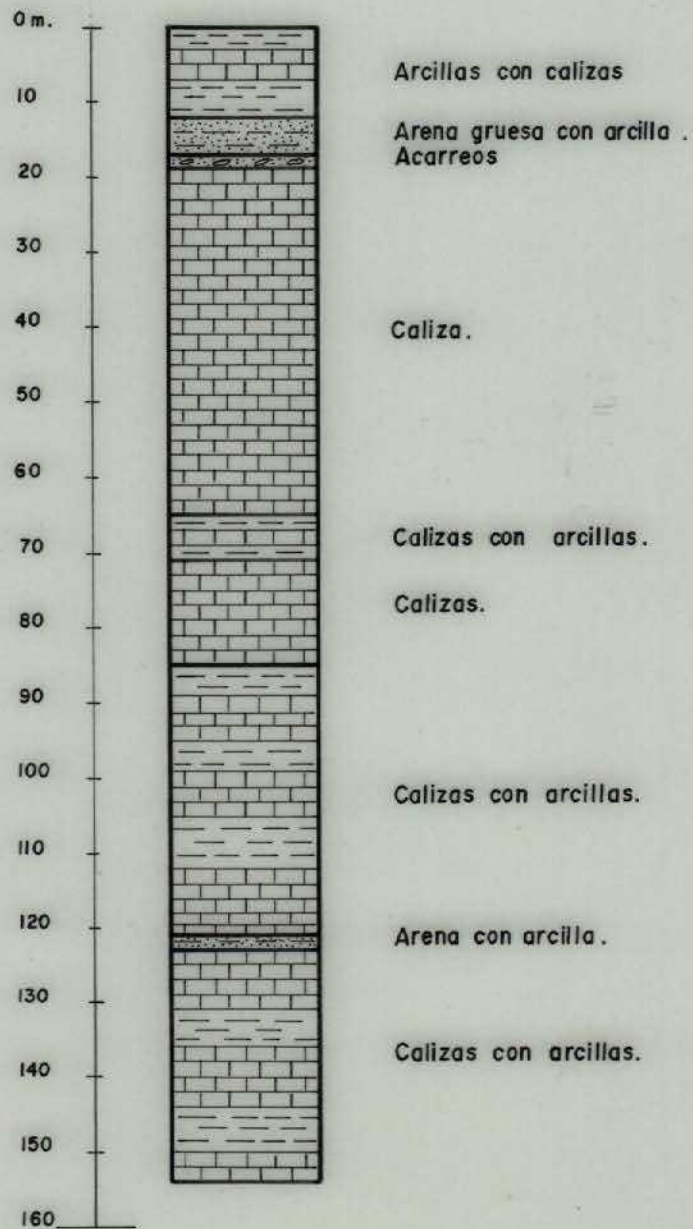


Nº de Hoja 20-30 Nombre : LLANOS DEL CAUDILLO Provincia : C.REAL

GRUPO DE TRABAJO GR

SONDEO Nº II

COORDENADAS { X = 640.215
Y = 495.856

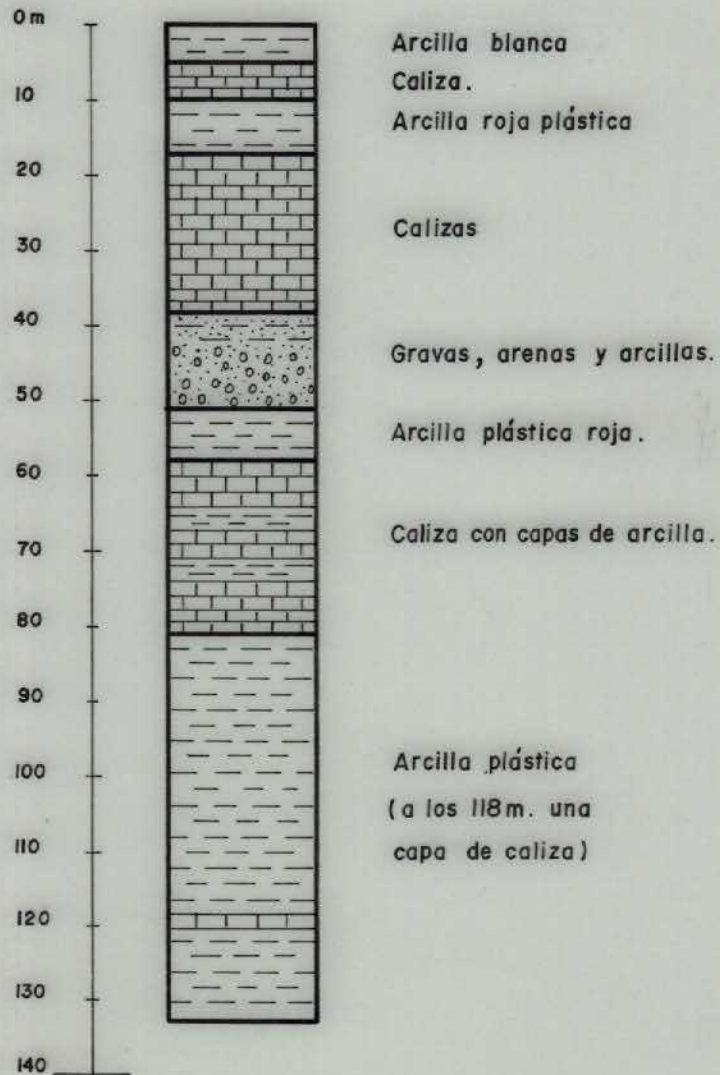


Nº de Hoja 20-30 Nombre : LLANOS DEL CAUDILLO Provincia : C.REAL

GRUPO DE TRABAJO GR

SONDEO Nº 12

COORDENADAS..... { X = 634.618
Y = 497.596



Nº de Hoja 20 - 30 Nombre : LLANOS DEL CAUDILLO Provincia : C. REAL

GRUPO DE TRABAJO GR

COORDENADAS..... { X = 634.938
Y = 497.636

SONDEO Nº 13

