9014
9018

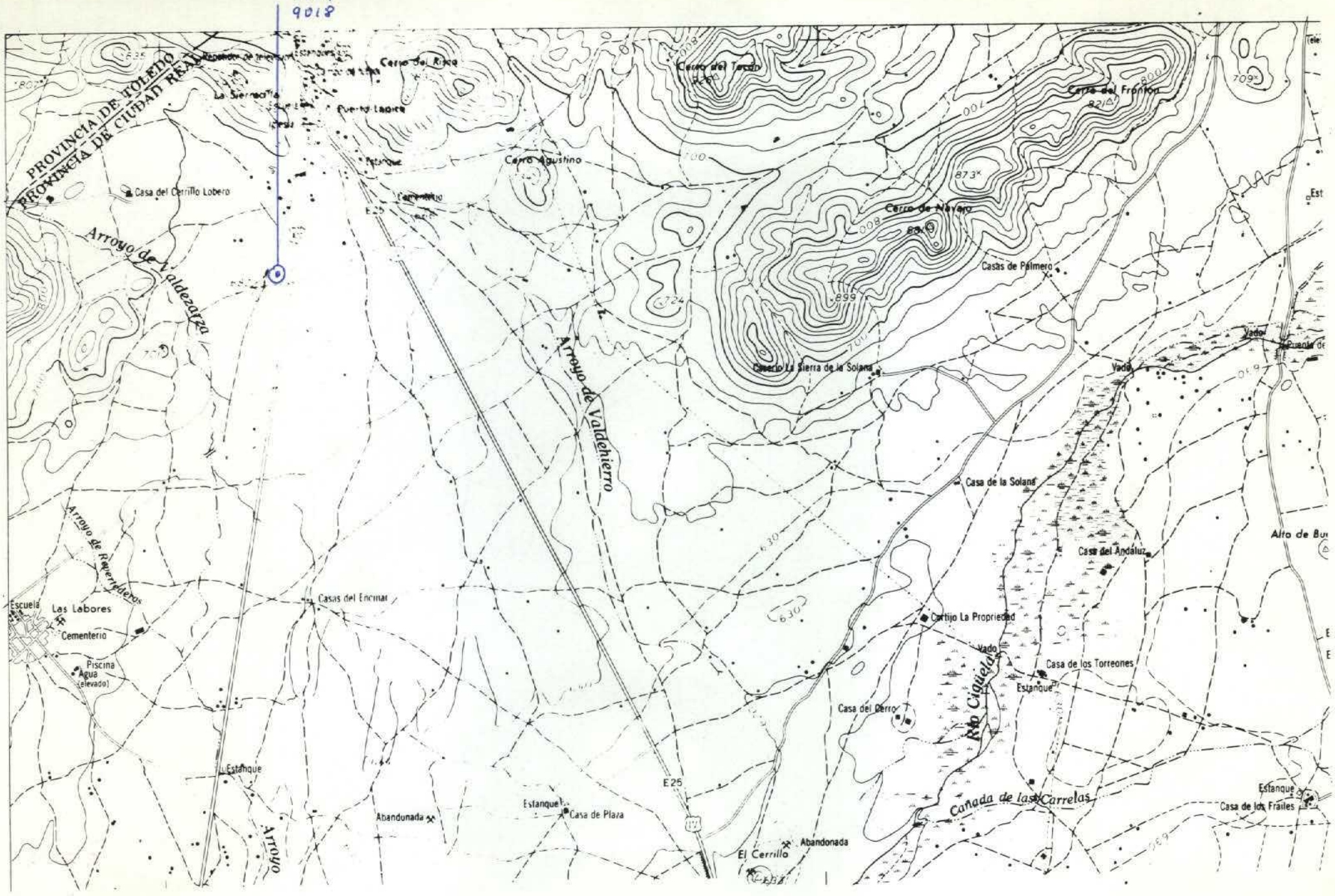

NUMERO DE LA HOJA 2029 CUADRANTE 4 1 / 3 2

DATOS A RELLENAR POR EL IGME			
Nº de la hoja 1:50.000	Cuadrante número	Nº del documento	
2029			

DATOS A RELLE. POR EL CONSUL.			
CONSULT.	ESPECIAL	QUE REAL	A ESTAC.
G S	G D		

DATOS A RELLENAR POR EL IGME			
Recibido	Ref. Control	Perforado	Verificado

DATOS A RELLENAR POR EL CONSULTOR

NUMERO DE LA ESTACION	Fotografía	MUESTRAS: Petro LyM.	Macrop.	Micropal.	Sedimen.	Rayos X	Espectro masas	C 14	Análisis químico	Térmico diferen.	Microso	Otros análisis
9014						1						
9018						1						

NUMERO DE LA ESTACION	Fotografía	MUESTRAS: Petro LyM.	Macrop.	Micropal.	Sedimen.	Rayos X	Espectro masas	C 14	Análisis químico	Térmico diferen.	Microso	Otros análisis

DATOS A RELLENAR POR EL CONSULTOR

NUMERO DE LA ESTACION	Fotografía	MUESTRAS: Petro LyM.	Macrop.	Micropal.	Sedimen.	Rayos X	Espectro masas	C 14	Análisis químico	Térmico diferen.	Microso	Otros análisis

NUMERO DE LA ESTACION	Fotografía	MUESTRAS: Petro LyM.	Macrop.	Micropal.	Sedimen.	Rayos X	Espectro masas	C 14	Análisis químico	Térmico diferen.	Microso	Otros análisis

EL CONSULTOR — DEBERA MARCAR SOBRE EL MAPA LAS ESTACIONES CON SU NUMERO DE REFERENCIA (EN AZUL) Y LOS CORTES REALIZADOS SOBRE EL TERRENO (EN ROJO).
PARA UN CONTROL CORRECTO DE LA MARCHA DEL TRABAJO DE CAMPO EL CONSULTOR DEBERA ENVIAR ENTRE LOS DIAS 1 al 7 y 15 al 22 DE CADA MES ESTAS HOJAS AL INSTITUTO GEOLOGICO Y MINERO DE ESPAÑA, DIVISION DE GEOLOGIA. C/ RIOS ROSAS, 23 – MADRID - 3

Recibido I.G.M.E. el .....
El Supervisor

Enviado el 30/XI/85
El Consultor

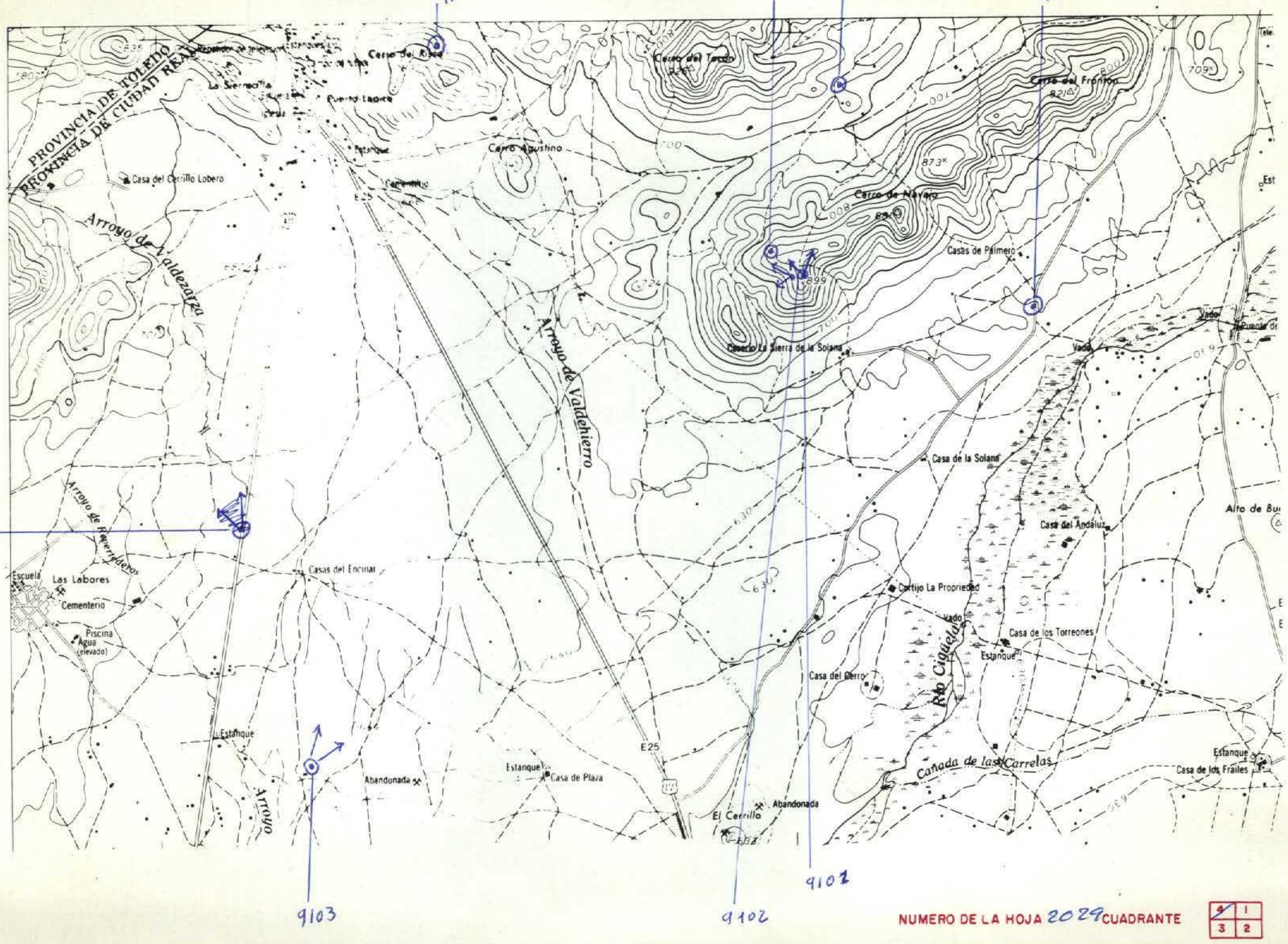

NUMERO DE LA HOJA 2029 CUADRANTE

4	1
3	2

DATOS A RELLENAR POR EL IGME		
Nº de la hoja 1:50.000	Cuadrante número	Nº del documento
2029		

DATOS A RELLENAR POR EL CONSULTOR			
CONSULT.	ESPECIAL	QUE REAL	LA ESTAC.
G	S	E	P

DATOS A RELLENAR POR EL IGME			
Recibido	Ref. Control	Perforado	Verificado

DATOS A RELLENAR POR EL CONSULTOR

NUMERO DE LA ESTACION	Fotografía	MUESTRAS: Petro I y M	Macrop.	Micropal.	Sedimen.	Rayos X	Espectro. masas	C 14	Análisis químico	Térmico diferen.	Microso.	Otros análisis
9101	1											
9102	1											
9103	1											
9105	1											
9106	1											
9107	1											
9108	1											

NUMERO DE LA ESTACION	Fotografía	MUESTRAS: Petro I y M	Macrop.	Micropal.	Sedimen.	Rayos X	Espectro. masas	C 14	Análisis químico	Térmico diferen.	Microso.	Otros análisis

NUMERO DE LA ESTACION	Fotografía	MUESTRAS: Petro I y M	Macrop.	Micropal.	Sedimen.	Rayos X	Espectro. masas	C 14	Análisis químico	Térmico diferen.	Microso.	Otros análisis

NUMERO DE LA ESTACION	Fotografía	MUESTRAS: Petro I y M	Macrop.	Micropal.	Sedimen.	Rayos X	Espectro. masas	C 14	Análisis químico	Térmico diferen.	Microso.	Otros análisis

EL CONSULTOR.– DEBERA MARCAR SOBRE EL MAPA, LAS ESTACIONES CON SU NUMERO DE REFERENCIA (EN AZUL) Y LOS CORTES REALIZADOS SOBRE EL TERRENO (EN ROJO).
PARA UN CONTROL CORRECTO DE LA MARCHA DEL TRABAJO DE CAMPO EL CONSULTOR DEBERA ENVIAR ENTRE LOS DIAS 1 al 7 y 15 al 22 DE CADA MES ESTAS HOJAS AL INSTITUTO GEOLOGICO Y MINERO DE ESPAÑA, DIVISION DE GEOLOGIA, C/ RIOS ROSAS, 23 – MADRID - 3

Recibido I.G.M.E. el .....
El Supervisor

Enviado el 30/XI/85
El Consultor

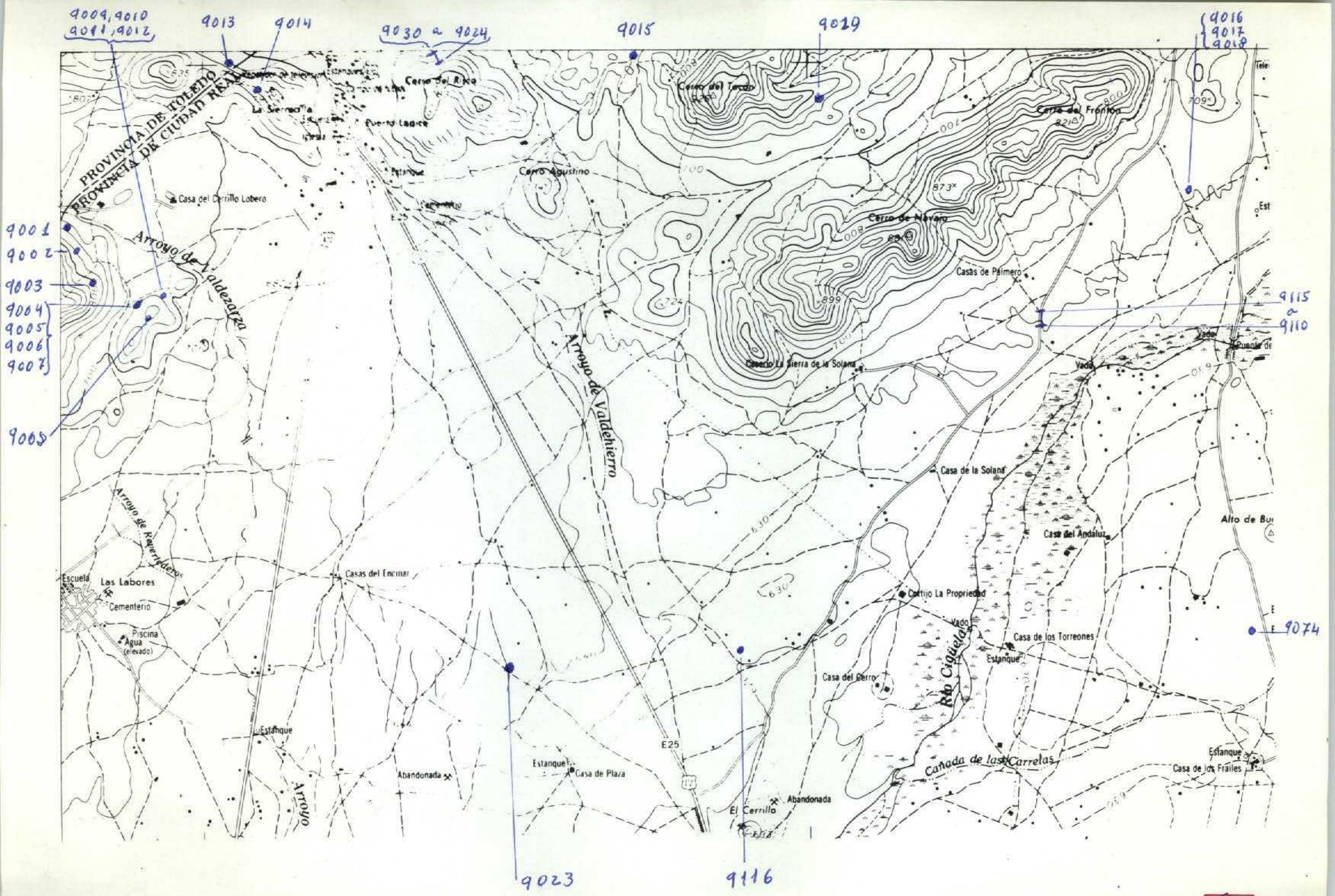

NUMERO DE LA HOJA 2029 CUADRANTE 1 2 3 2

DATOS A RELLENAR POR EL IGME			DATOS A RELLENAR POR EL CONSULTOR		DATOS A RELLENAR POR EL IGME			
Nº de la hoja 1:50.000	Cuadrante numero	Nº del documento	CONSULTOR	ESPECIAL QUE REALIZA LA ESTACION	Recibido	Ref. Control	Perforado	Verificado
2029			GS	EP				

DATOS A RELLENAR POR EL CONSULTOR

NUMERO DE LA ESTACION	Fotografia	Petro. y M.	Macrop.	Micropal.	Sedimen.	Rayos X	Espectro. masas	C 14	Analisis quimico	Termico diferen.	Microso	Otros analisis
9001		1										
9002		1										
9003		1										
9004		1										
9005		1										
9006		1										
9007		1										
9008		1										
9009		1										
9010		1										
9011		1										
9012		1										
9013		1										
9014		1										
9015		1										
9016				1								
9017				1								
9018				1								
9019		1										

NUMERO DE LA ESTACION	Fotografia	Petro. y M.	Macrop.	Micropal.	Sedimen.	Rayos X	Espectro. masas	C 14	Analisis quimico	Termico diferen.	Microso	Otros analisis
9023					1							
9024		1										
9025		1										
9026		1										
9027		1										
9028		1										
9029		1										
9030		1										
9074					1							
9110						1						
9111						1						
9112					1							
9113						1						
9114					1							
9115				1								
9116					1							

DATOS A RELLENAR POR EL CONSULTOR

NUMERO DE LA ESTACION	Fotografia	Petro. y M.	Macrop.	Micropal.	Sedimen.	Rayos X	Espectro. masas	C 14	Analisis quimico	Termico diferen.	Microso	Otros analisis

NUMERO DE LA ESTACION	Fotografia	Petro. y M.	Macrop.	Micropal.	Sedimen.	Rayos X	Espectro. masas	C 14	Analisis quimico	Termico diferen.	Microso	Otros analisis

EL CONSULTOR — DEBERA MARCAR SOBRE EL MAPA: LAS ESTACIONES CON SU NUMERO DE REFERENCIA (EN AZUL) Y LOS CORTES REALIZADOS SOBRE EL TERRENO (EN ROJO).
PARA UN CONTROL CORRECTO DE LA MARCHA DEL TRABAJO DE CAMPO EL CONSULTOR DEBERA ENVIAR ENTRE LOS DIAS 1 al 7 y 15 al 22 DE CADA MES ESTAS HOJAS AL INSTITUTO GEOLOGICO Y MINERO DE ESPAÑA, DIVISION DE GEOLOGIA. C/ RIOS ROSAS, 23 — MADRID - 3.

Recibido I.G.M.E. el ..... El Supervisor

Enviado al 30/XI/85 El Consultor

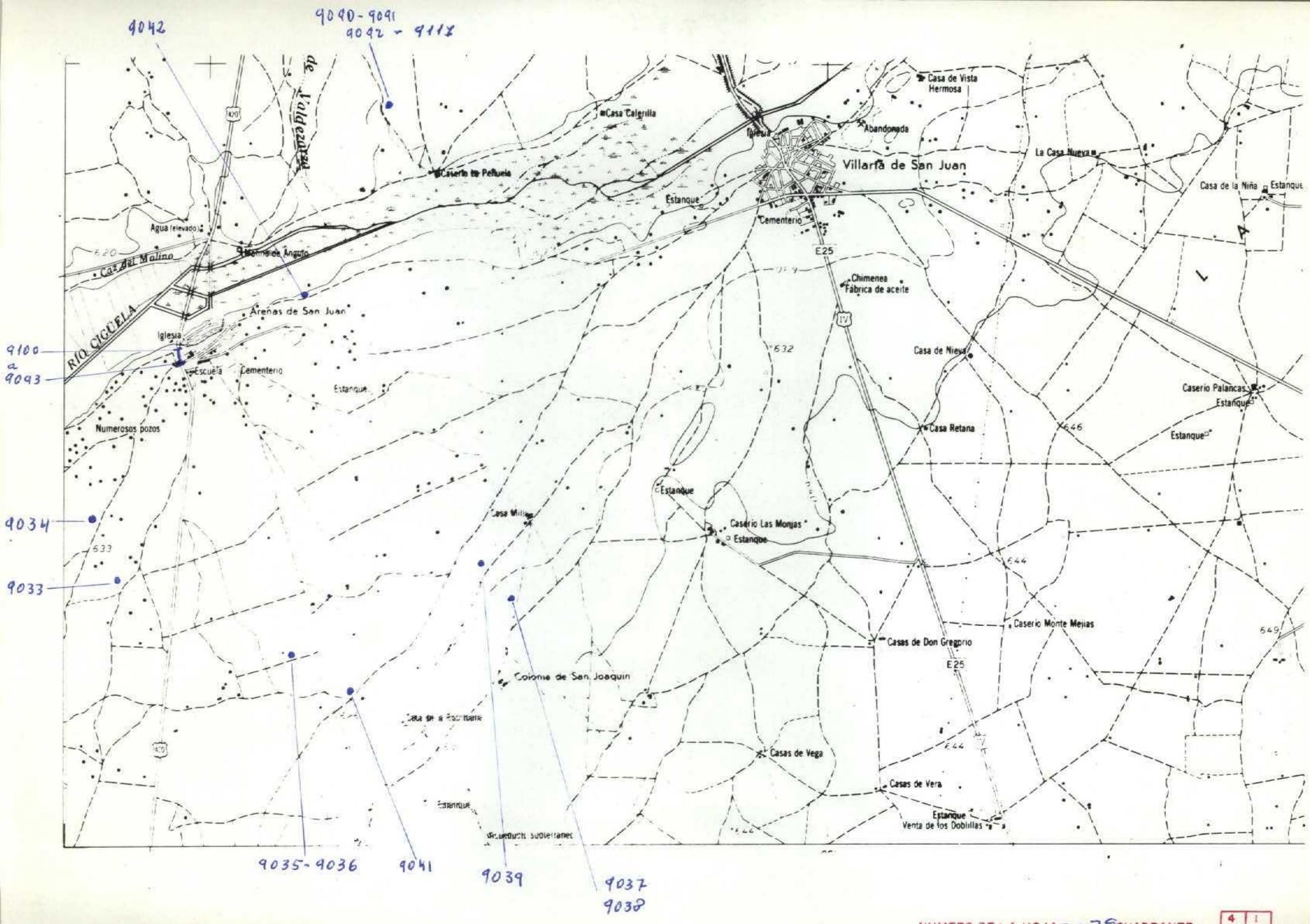

NUMERO DE LA HOJA 2029 CUADRANTE 4 | 1 | 3 | 2

DATOS A RELLENAR POR EL IGME			DATOS A RELLENAR POR EL CONSULTOR				DATOS A RELLENAR POR EL IGME			
Nº de la hoja 1:50.000	Cuadrante número	Nº del documento	CONSULT.	ESPECIAL	QUE REA	LA ESTAC	Recibido	Ref. Control	Perforado	Verificado
2029			G	S	E	P				

DATOS A RELLENAR POR EL CONSULTOR

NUMERO DE LA ESTACION	Fotografía	MUESTRAS: Petro. L y M.	Macrop.	Micropal.	Sedimen.	Rayos X	Espectro. masas	C 14	Análisis químico	Térmico diferen.	Microso.	Otros análisis
9090					1							
9091					1							
9092					1							
9093					1							
9094				1								
9095						1						
9096					1							
9097				1	1							
9098					1							
9099				1								
9100						1						
9117					1							
9033					1							
9034					1							
9036				1	1							
9032					1							
9038				1	1							
9039				1	1							

NUMERO DE LA ESTACION	Fotografía	MUESTRAS: Petro. L y M.	Macrop.	Micropal.	Sedimen.	Rayos X	Espectro. masas	C 14	Análisis químico	Térmico diferen.	Microso.	Otros análisis
9041				1	1							
9042					1							
9035				1	1							

NUMERO DE LA ESTACION	Fotografía	MUESTRAS: Petro. L y M.	Macrop.	Micropal.	Sedimen.	Rayos X	Espectro. masas	C 14	Análisis químico	Térmico diferen.	Microso.	Otros análisis

NUMERO DE LA ESTACION	Fotografía	MUESTRAS: Petro. L y M.	Macrop.	Micropal.	Sedimen.	Rayos X	Espectro. masas	C 14	Análisis químico	Térmico diferen.	Microso.	Otros análisis

EL CONSULTOR.- DEBERA MARCAR SOBRE EL MAPA LAS ESTACIONES CON SU NUMERO DE REFERENCIA (EN AZUL) Y LOS CORTES REALIZADOS SOBRE EL TERRENO (EN ROJO).
PARA UN CONTROL CORRECTO DE LA MARCHA DEL TRABAJO DE CAMPO EL CONSULTOR DEBERA ENVIAR ENTRE LOS DIAS 1 al 7 y 15 al 22 DE CADA MES ESTAS HOJAS AL INSTITUTO GEOLOGICO Y MINERO DE ESPAÑA, DIVISION DE GEOLOGIA, C/ RIOS ROSAS 23 – MADRID 3

Recibido I.G.M.E. el .....
El Supervisor

Enviado el 20/11/85
El Consultor

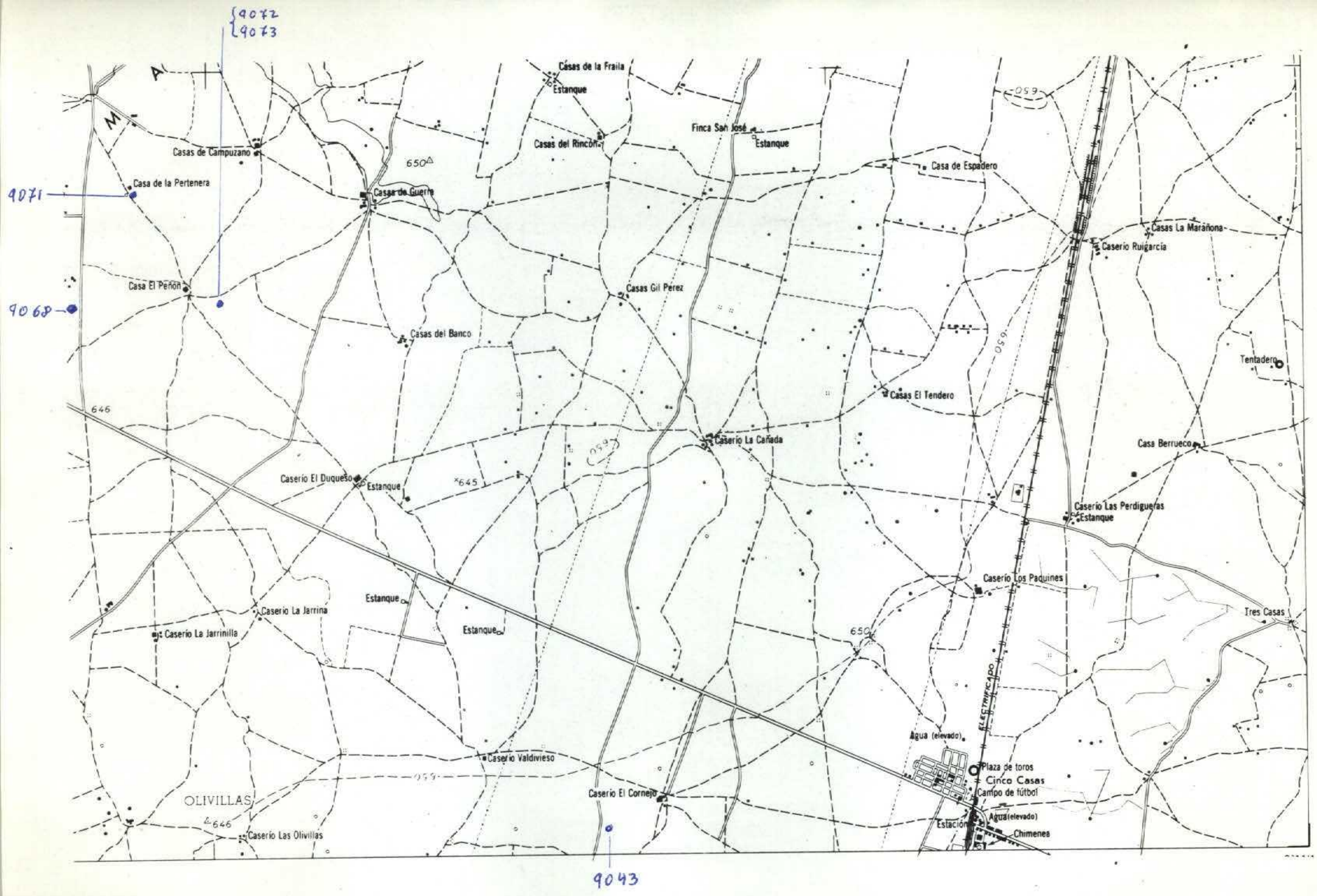

NUMERO DE LA HOJA 2029 CUADRANTE 4 | 1 / 3 | 2

DATOS A RELLENAR POR EL IGME				DATOS A RELLENAR POR EL CONSULTOR				DATOS A RELLENAR POR EL IGME			
Nº de la hoja 1:50.000	Cuadrante número	Nº del documento		CONSULT.	ESPECIAL	QUE REAL	LA ESTAC.	Recibido	Ref. Control	Perforado	Verificado
2029				G	S	E	P				

DATOS A RELLENAR POR EL CONSULTOR

NUMERO DE LA ESTACION	Fotografía	MUESTRAS: Petro l y M	Macrop.	Micropal.	Sedimen.	Rayos X	Espectro masas	C 14	Análisis químico	Térmico diferen.	Microso.	Otros análisis
9068					1							
9071					1							
9072					1							
9073					1							
9043					1							

NUMERO DE LA ESTACION	Fotografía	MUESTRAS: Petro l y M	Macrop.	Micropal.	Sedimen.	Rayos X	Espectro masas	C 14	Análisis químico	Térmico diferen.	Microso.	Otros análisis

NUMERO DE LA ESTACION	Fotografía	MUESTRAS: Petro l y M	Macrop.	Micropal.	Sedimen.	Rayos X	Espectro masas	C 14	Análisis químico	Térmico diferen.	Microso.	Otros análisis

NUMERO DE LA ESTACION	Fotografía	MUESTRAS: Petro l y M	Macrop.	Micropal.	Sedimen.	Rayos X	Espectro masas	C 14	Análisis químico	Térmico diferen.	Microso.	Otros análisis

EL CONSULTOR.— DEBERA MARCAR SOBRE EL MAPA LAS ESTACIONES CON SU NUMERO DE REFERENCIA (EN AZUL) Y LOS CORTES REALIZADOS SOBRE EL TERRENO (EN ROJO).
PARA UN CONTROL CORRECTO DE LA MARCHA DEL TRABAJO DE CAMPO EL CONSULTOR DEBERA ENVIAR ENTRE LOS DIAS 1 al 7 y 15 al 22 DE CADA MES ESTAS HOJAS AL INSTITUTO GEOLOGICO Y MINERO DE ESPAÑA. DIVISION DE GEOLOGIA. C/ RIOS ROSAS, 23 – MADRID - 3

Recibido I.G.M.E. el .....
El Supervisor

Enviado el 30/XI/85
El Consultor

9109

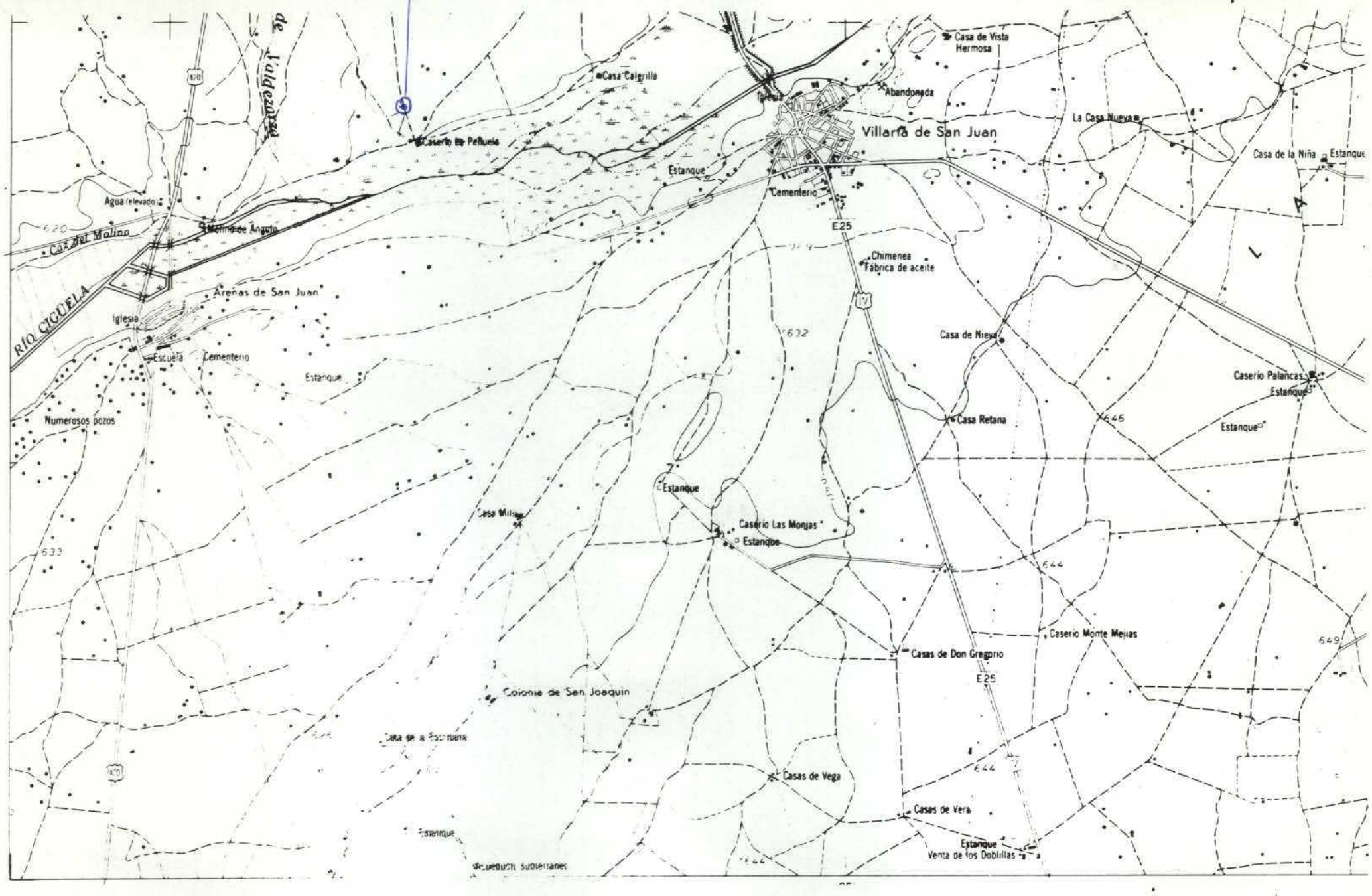

NUMERO DE LA HOJA 2029 CUADRANTE 4 | 1 / ~~3~~ 2

| DATOS A RELLENAR POR EL IGME | | |

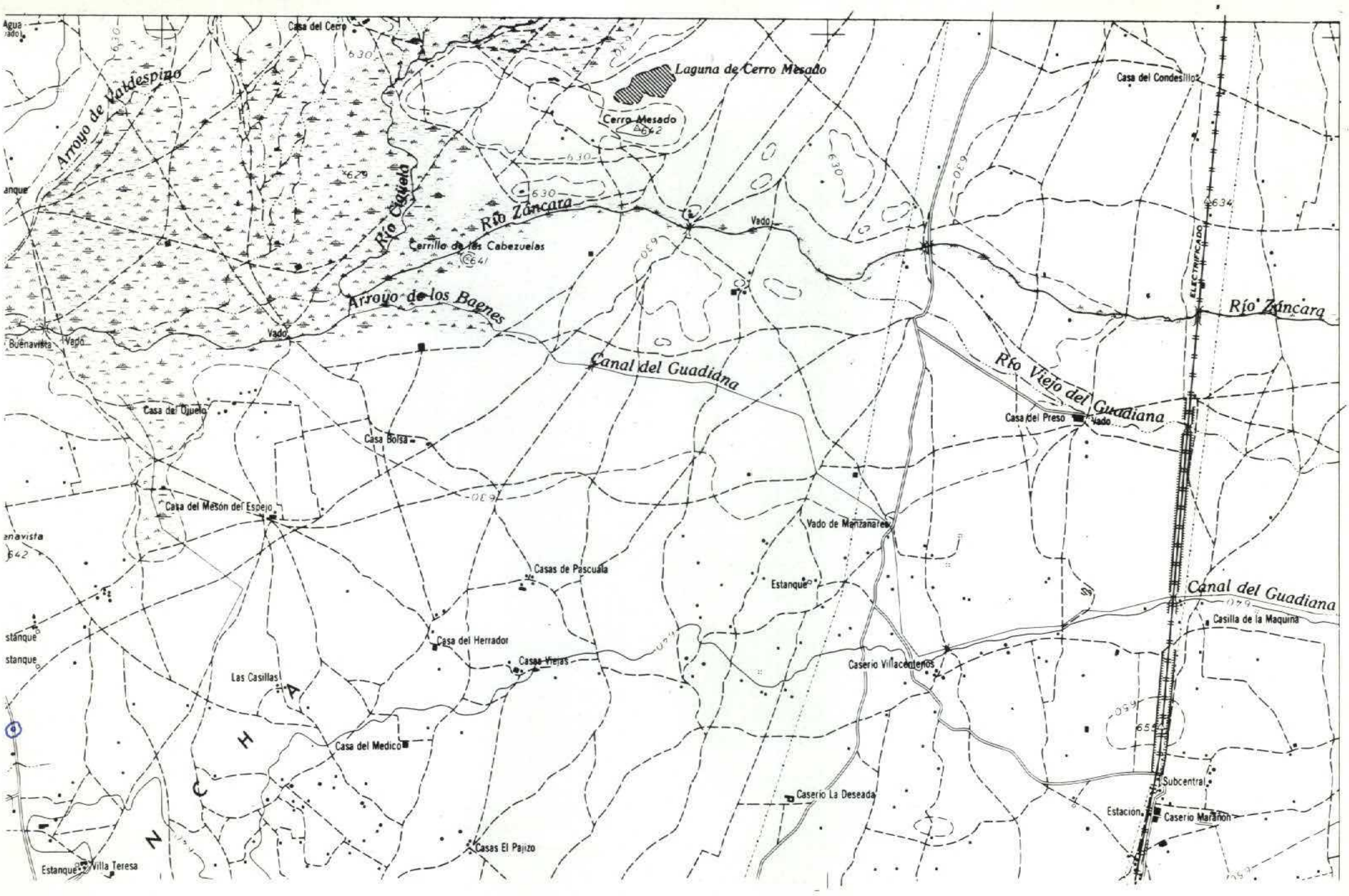

NUMERO DE LA HOJA 2029 QUADRANTE 4 1 / 3 2

DATOS A RELLENAR POR EL IGME			DATOS A RELLENAR POR EL CONSULTOR				DATOS A RELLENAR POR EL IGME			
Nº de la hoja 1:50.000	Cuadrante número	Nº del documento	CONSULT	ESPECIAL	QUE REAL	LA ESTAC	Recibido	Ref. Control	Perforado	Verificado
2029			G	S	E	P				

DATOS A RELLENAR POR EL CONSULTOR

NUMERO DE LA ESTACION	Fotografía	MUESTRAS: Petro L y M.	Macrop.	Micropal.	Sedimen.	Rayos X	Espectro Masas	C 14	Análisis químico	Térmico diferen.	Microso	Otros análisis
9104	1											

NUMERO DE LA ESTACION	Fotografía	MUESTRAS: Petro L y M.	Macrop.	Micropal.	Sedimen.	Rayos X	Espectro. masas	C 14	Análisis químico	Térmico diferen.	Microso	Otros análisis

DATOS A RELLENAR POR EL CONSULTOR

NUMERO DE LA ESTACION	Fotografía	MUESTRAS: Petro L y M.	Macrop.	Micropal.	Sedimen.	Rayos X	Espectro masas	C 14	Análisis químico	Térmico diferen.	Microso	Otros análisis

NUMERO DE LA ESTACION	Fotografía	MUESTRAS: Petro L y M.	Macrop.	Micropal.	Sedimen.	Rayos X	Espectro. masas	C 14	Análisis químico	Térmico diferen.	Microso	Otros análisis

EL CONSULTOR.- DEBERA MARCAR SOBRE EL MAPA: LAS ESTACIONES CON SU NUMERO DE REFERENCIA (EN AZUL) Y LOS CORTES REALIZADOS SOBRE EL TERRENO (EN ROJO).
PARA UN CONTROL CORRECTO DE LA MARCHA DEL TRABAJO DE CAMPO EL CONSULTOR DEBERA ENVIAR ENTRE LOS DIAS 1 al 7 y 15 al 22 DE CADA MES ESTAS HOJAS AL INSTITUTO GEOLOGICO Y MINERO DE ESPAÑA, DIVISION DE GEOLOGIA. C/ RIOS ROSAS, 23 — MADRID - 3.

Recibido I.G.M.E. el .....
El Supervisor

Enviado el 30/XI/85
El Consultor

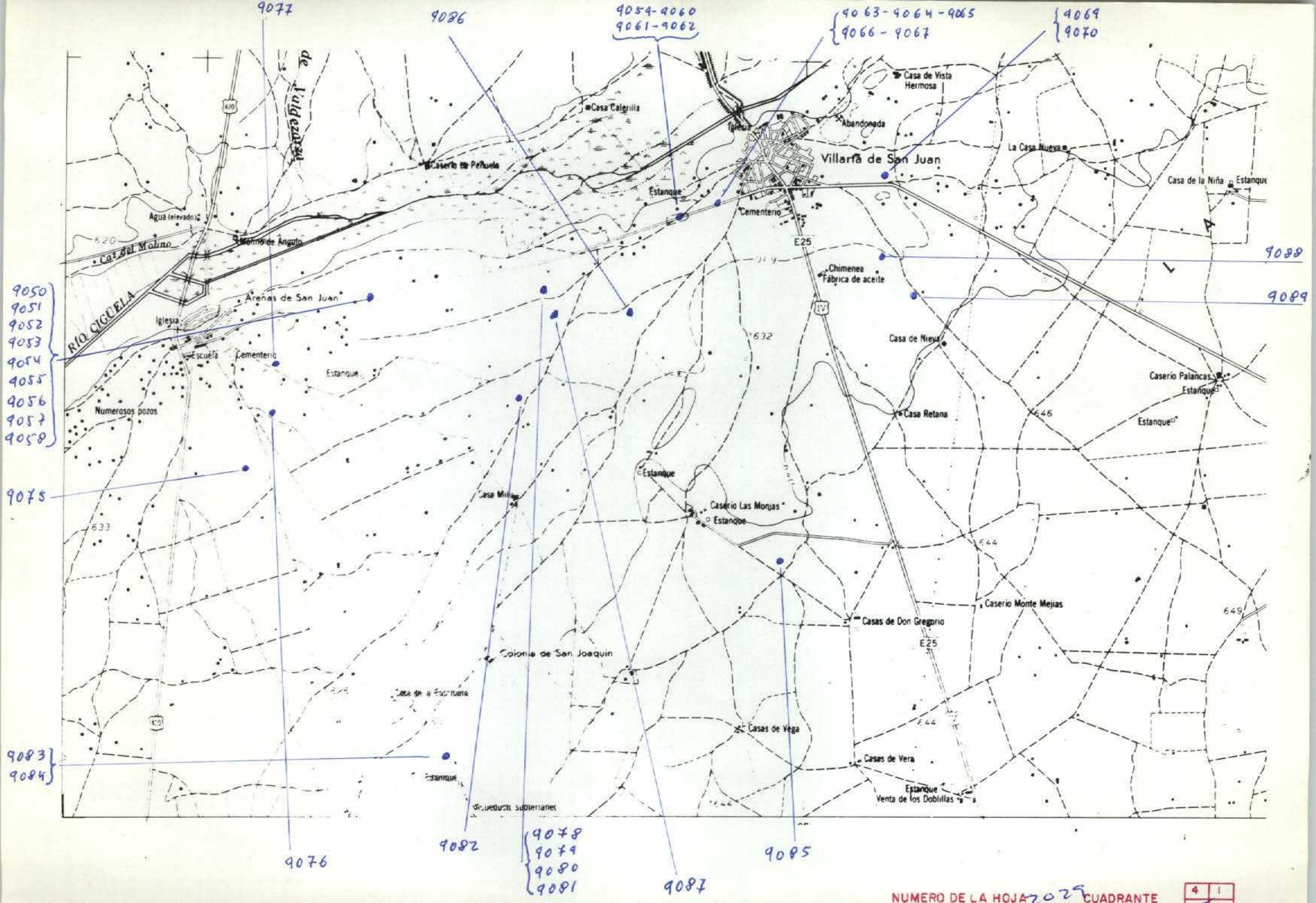

NUMERO DE LA HOJA 2029 CUADRANTE

4	1
3	2

| DATOS A RELLENAR POR EL IGME | | |

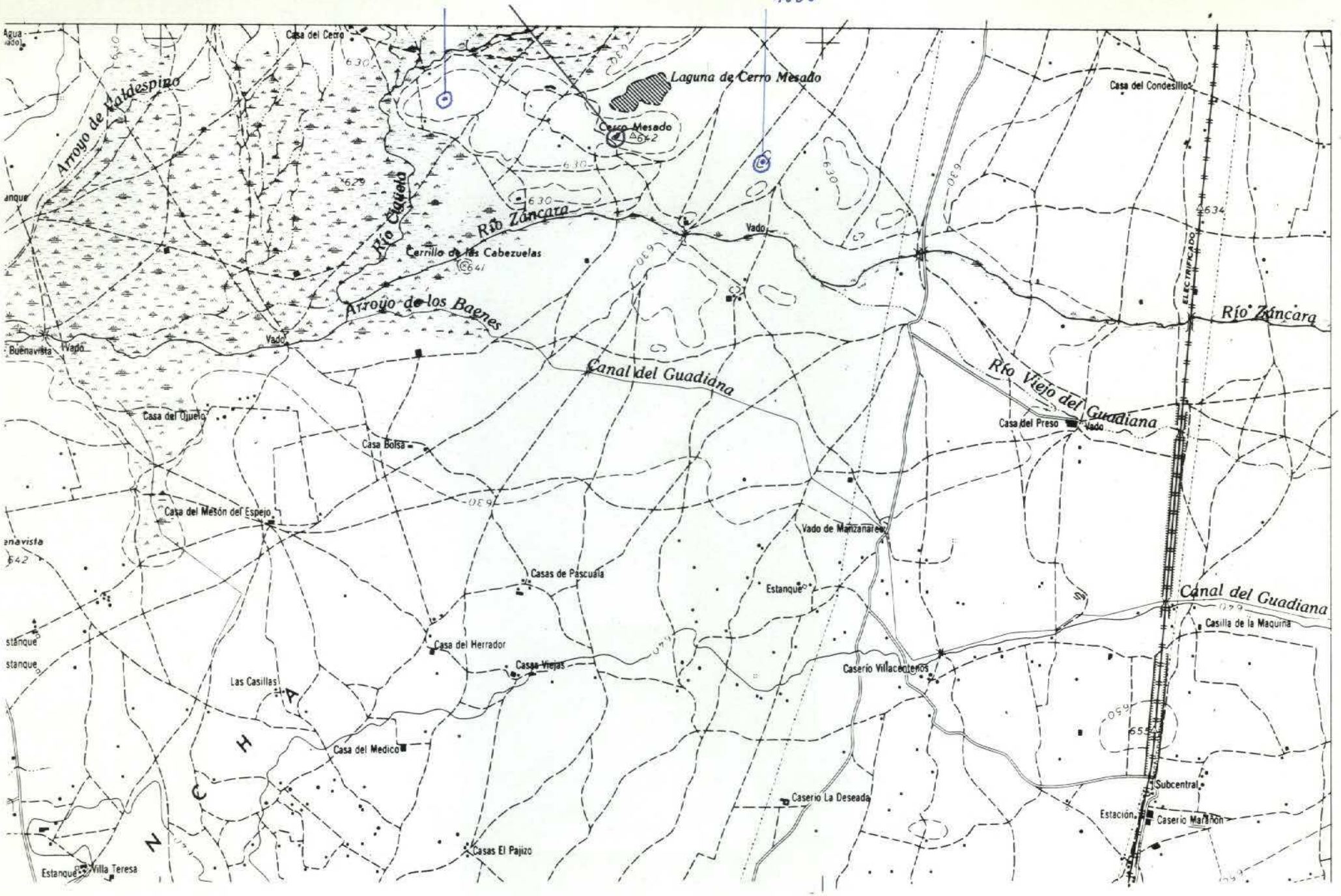

NUMERO DE LA HOJA 2029 CUADRANTE

4	1
3	2

DATOS A RELLENAR POR EL IGME			DATOS A RELLENAR POR EL CONSULTOR				DATOS A RELLENAR POR EL IGME			
Nº de la hoja 1:50.000	Cuadrante número	Nº del documento	CONSULT.	ESPECIAL	QUE REAL	LA ESTAC.	Recibido	Ref. Control	Perforado	Verificado
2029			G	S	E	P				

DATOS A RELLENAR POR EL CONSULTOR

NUMERO DE LA ESTACION	Fotografía	MUESTRAS: Petro l.y M.	Macrop.	Micropal.	Sedimen.	Rayos X	Espectro masas	C 14	Análisis químico	Térmico diferen.	Microso	Otros análisis
9020			1	1	1							
9021			1	1	1							
9022			1	1	1							

NUMERO DE LA ESTACION	Fotografía	MUESTRAS: Petro l.y M.	Macrop.	Micropal.	Sedimen.	Rayos X	Espectro masas	C 14	Análisis químico	Térmico diferen.	Microso	Otros análisis

NUMERO DE LA ESTACION	Fotografía	MUESTRAS: Petro l.y M.	Macrop.	Micropal.	Sedimen.	Rayos X	Espectro masas	C 14	Análisis químico	Térmico diferen.	Microso	Otros análisis

NUMERO DE LA ESTACION	Fotografía	MUESTRAS: Petro l.y M.	Macrop.	Micropal.	Sedimen.	Rayos X	Espectro masas	C 14	Análisis químico	Térmico diferen.	Microso	Otros análisis

EL CONSULTOR — DEBERA MARCAR SOBRE EL MAPA: LAS ESTACIONES CON SU NUMERO DE REFERENCIA (EN AZUL) Y LOS CORTES REALIZADOS SOBRE EL TERRENO (EN ROJO).
PARA UN CONTROL CORRECTO DE LA MARCHA DEL TRABAJO DE CAMPO EL CONSULTOR DEBERA ENVIAR ENTRE LOS DIAS 1 al 7 y 15 al 22 DE CADA MES ESTAS HOJAS AL INSTITUTO GEOLOGICO Y MINERO DE ESPAÑA, DIVISION DE GEOLOGIA. C/ RIOS ROSAS, 23 — MADRID 3.

Recibido I.G.M.E. el .....
El Supervisor

Enviado el 30/XI/85
El Consultor