

# MAPA DE SITUACION DE MUESTRAS Y FOTOGRAFIAS

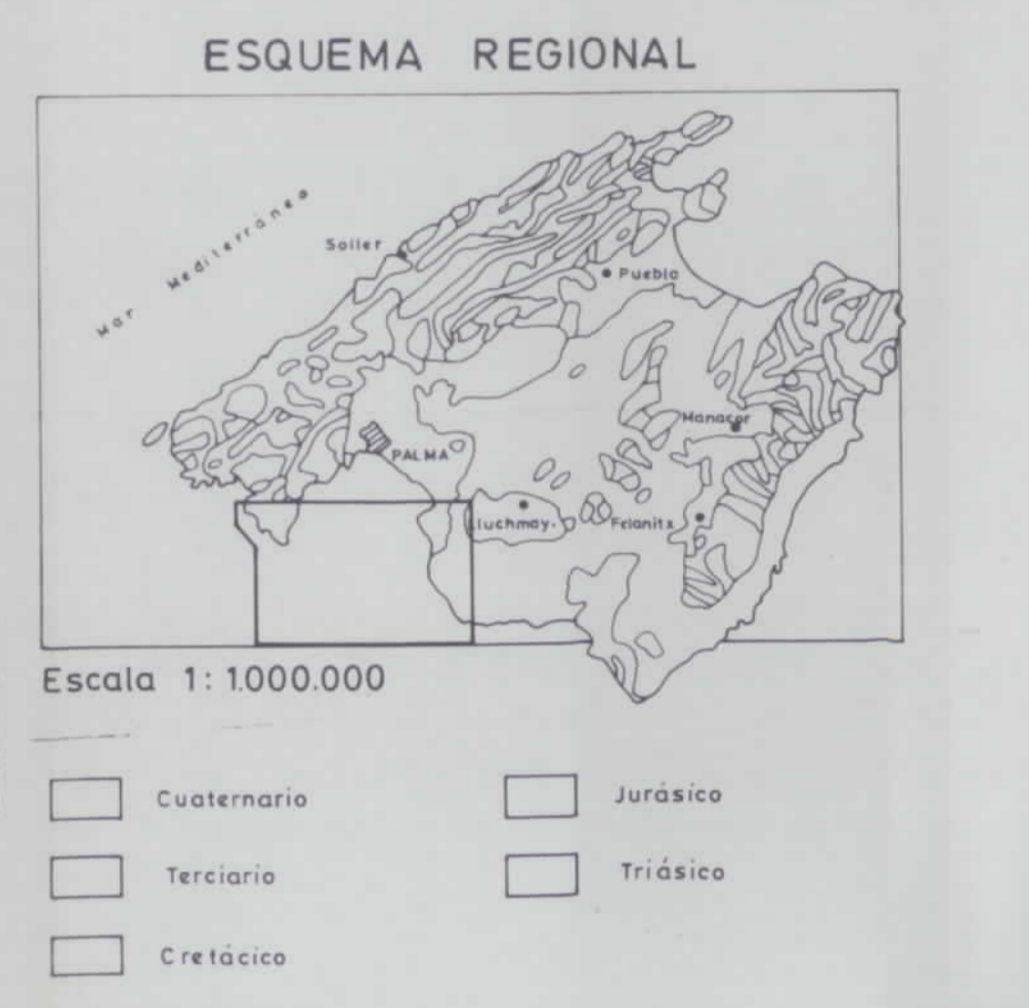
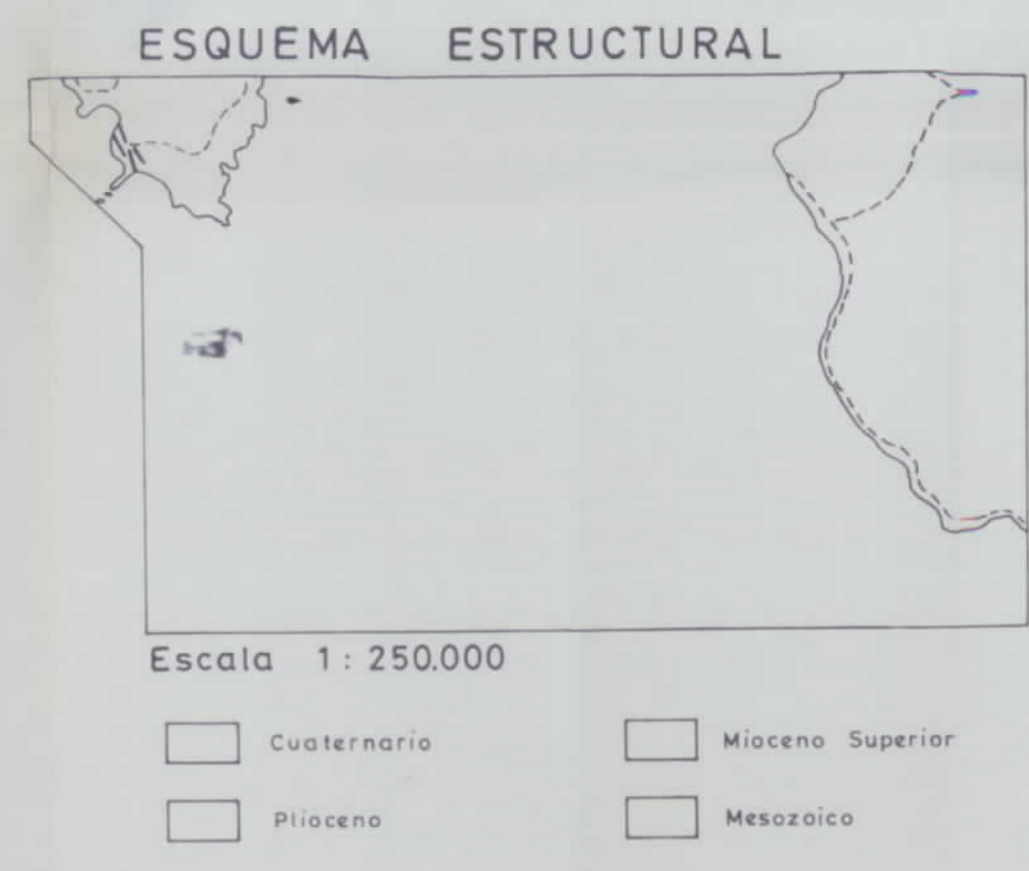
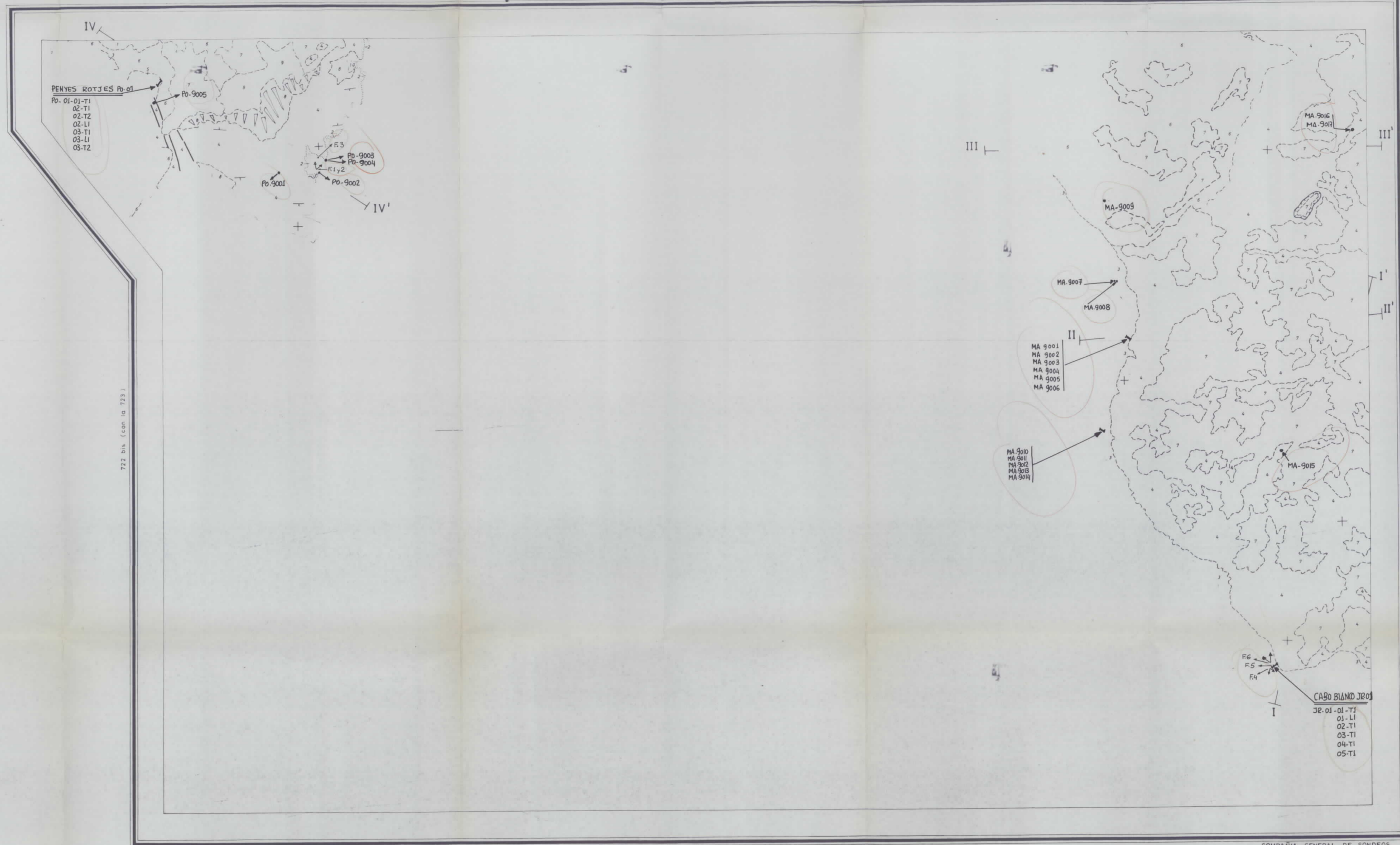
ISLA DEL TORO Y CAP DE CALA FIGUERA 722 723  
38-28

PALMA (698)

## LEYENDA

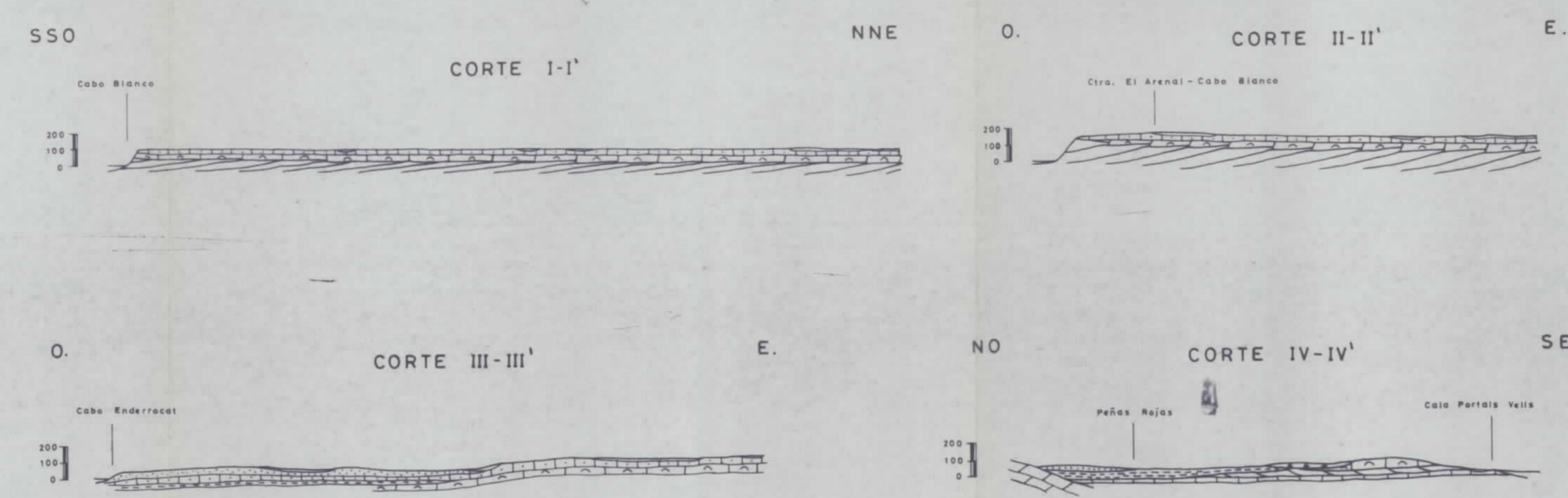
TERCIARIO	CUATERNARIO	7	8	9	10
NEOGENO					
PLIOCENO		5	6		
MIOCENO					
SUPERIOR					
MESSINIANO		3			
TORTONIANO					
2					
JURASICO					
L I A S					
1					

10-Arenas de playas  
9-Arenas espesas  
8-Calizas de conchas en una matriz limolítica  
7-Arcillas rojas "Terro Rosso"  
6-Esquistos "Mares"  
5-Arcillas rojas, limolitas, conglomeraos y suelos calcimorfos  
4-Calizas y areniscas calcáreas  
3-Calizas arrecifales  
2-Limolitas y calizas arenosas  
1-Calizas y dolomitas tabulares, brechas en la base



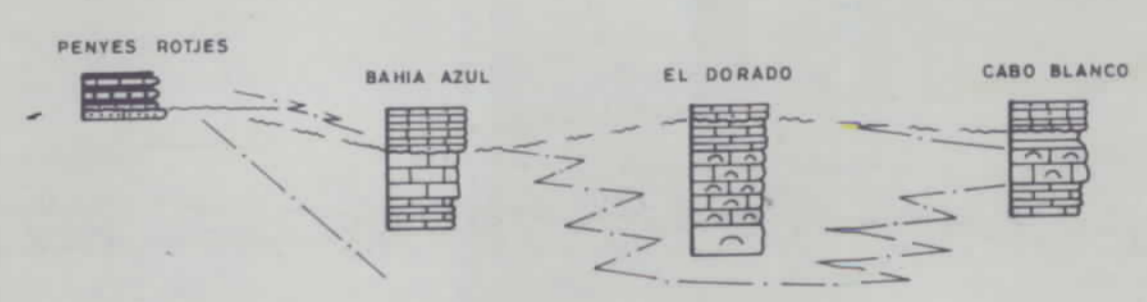
## SIGNOS CONVENCIONALES

- ..... CONTACTO NORMAL
- - - - CONTACTO POR DISCORDANCIA
- - - - CONTACTO POR DISCORDANCIA SUPUESTO
- + ESTRATIFICACION
- + + ESTRATIFICACION SUBHORIZONTAL
- | FALLA
- o DOLINA
- o CANTERA



COMPANIA GENERAL DE SONDEOS  
P. DEL OLMO ZAMORA  
M. ALVARO LOPEZ  
J. RAMIREZ DEL POZO

## COLUMNAS ESTRATIGRAFICAS EN LAS PRINCIPALES UNIDADES O ZONAS



	X	Y
PENYES ROTJES	1325400	561800
ZONA DE BAHIA AZUL	1152750	557300
ZONA DE EL DORADO	1152250	555050
ZONA DE CABO BLANCO	1156750	548500

Escala 1: 5000