Nº HOJA: 26-28 NOMBRE: VENTA DEL MORO PROVINCIA: VALENCIA

20719

GRUPO DE TRABAJO: CG

AUTOR: JA (Jaime Assens Caparrós) y JR (José Ramírez del Pozo) NOMBRE LOCAL: CASAS DE MOYA (1)

COORDENADAS: x = 796.650 y = 541.750 z = 820 | x = 796.300 y = 540.550 z = 771

Fecha: 7 Mayo 1972

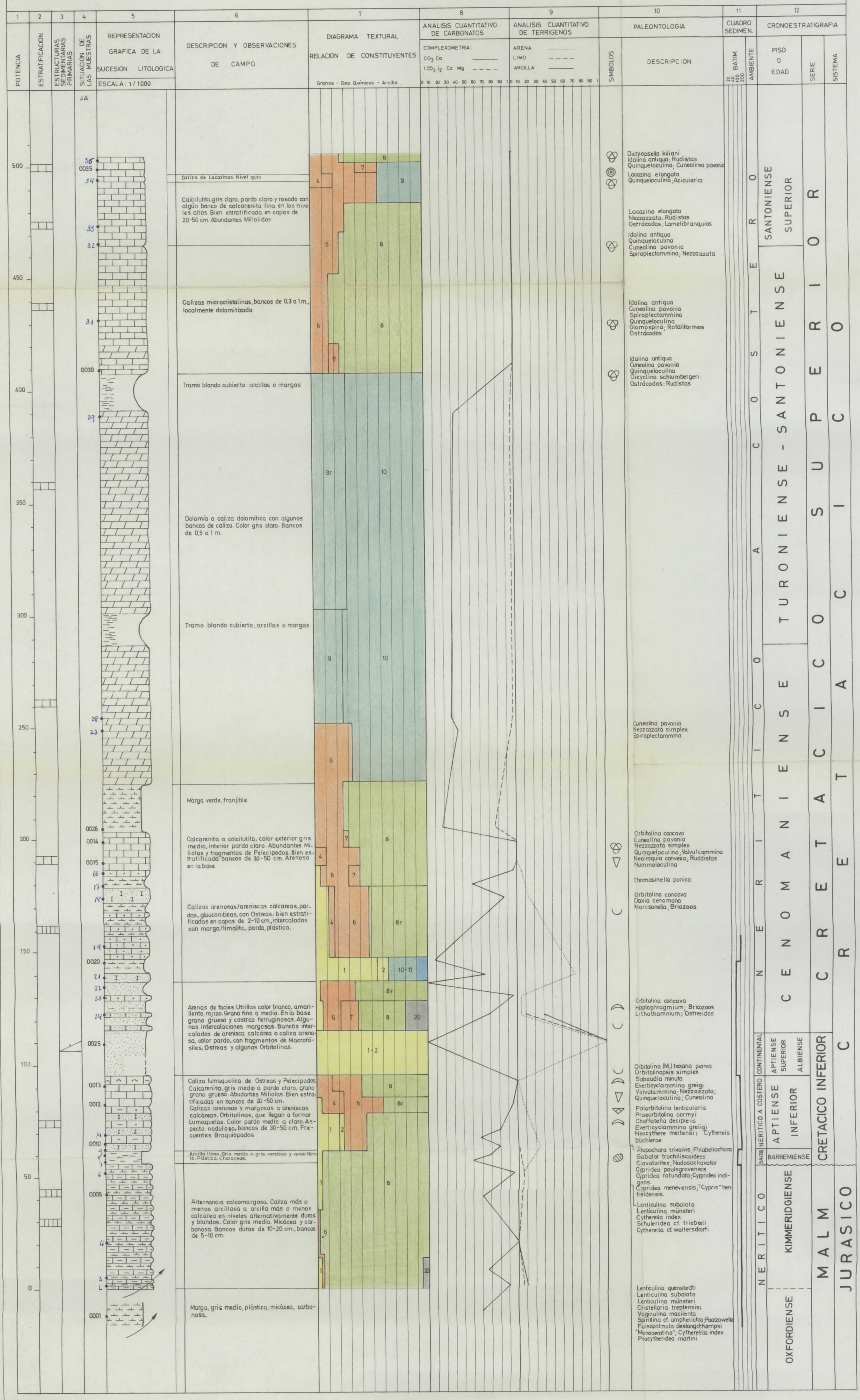

20719

Nº HOJA: 26-28 NOMBRE: VENTA DEL MORO PROVINCIA: VALENCIA

GRUPO DE TRABAJO: GS

AUTOR: JV (Joaquín Villena Morales) y JR (José Ramírez del Pozo) NOMBRE LOCAL: VENTA DEL MORO (2)

COORDENADAS: x = 800.500 y = 546.450 z = 760 | x = 800.350 y = 546.150 z = 690

Fecha: Octubre 1972

1	2	3	4	5	6	7	8	9	10		11		12		
POTENCIA	ESTRATIFICACION	ESTRUCTURAS SEDIMENTARIAS PRIMARIAS	SITUACION DE LAS MUESTRAS	REPRESENTACION GRAFICA DE LA SUCESION LITOLOGICA (ESCALA: 1/500)	DESCRIPCION Y OBSERVACIONES DE CAMPO	DIAGRAMA TEXTURAL: RELACION DE CONSTITUYENTES (Granos - Dep. Químicos - Arcilla)	ANALISIS CUANTITATIVO DE CARBONATOS (COMPLEXOMETRIA: CO_3 Ca; $(CO_3)_2$ Ca Mg)	ANALISIS CUANTITATIVO DE TERRIGENOS (ARENA, LIMO, ARCILLA)	PALEONTOLOGIA: SIMBOLOS	PALEONTOLOGIA: DESCRIPCION	CUADRO SEDIMEN.: BATIM. (20, 40, 100, 200)	CUADRO SEDIMEN.: AMBIENTE	CRONOESTRATIGRAFIA: PISO O EDAD	CRONOESTRATIGRAFIA: SERIE	CRONOESTRATIGRAFIA: SISTEMA
			JV												
40															
			0144		4 m. Conglomerado calcareo, matriz arenosa cantos calizos	1 4 9									
30			0143		13 m. Zona parcialmente cubierta. Posibles margas rojas algo detriticas					Fragmentos de Gasterópodos		CONTINENTAL - LACUSTRE	VINDOBONIENSE	MIOCENO	TERCIARIO
			0142												
20			0141		0.70 m. Arenisca calcarea	2 1 4 9									
			0140		2.8 m. Margas rojas										
			0139		2 m. Arenisca calcarea, grano grueso, en bancos de 1 m					Chara sp.					
					3.10 m. Margas pardo rojizas, arcillosas										
10					3 m. Calizas grumosas, blancas, en bancos de 60-70 cm										
			0138		4 m. Margas pardo amarillentas					Cypria curvata Cyprideis (Neocyprideis) Chara sp.					
			0146		1.5 m. Calizas grises, grano fino en bancos de 30-50 cm con gasterópodos	6 8 9									
			0145		3 m. ? Margas blancas en corte grises con resto carbonosos					Chara microcera Chara sp. 5 Cypridopsis Kinkelini			BURDIGAL		
0															

20719

Nº HOJA: 26-28 NOMBRE: VENTA DEL MORO PROVINCIA: VALENCIA

GRUPO DE TRABAJO: GS

AUTOR: JV (Joaquín Villena Morales) y JR (José Ramírez del Pozo) NOMBRE LOCAL: CASAS DE CUADRA (3)

COORDENADAS: x = 808.100 y = 541.750 z = 680 x = 807.050 y = 542.100 z = 730

Fecha: Octubre 1972

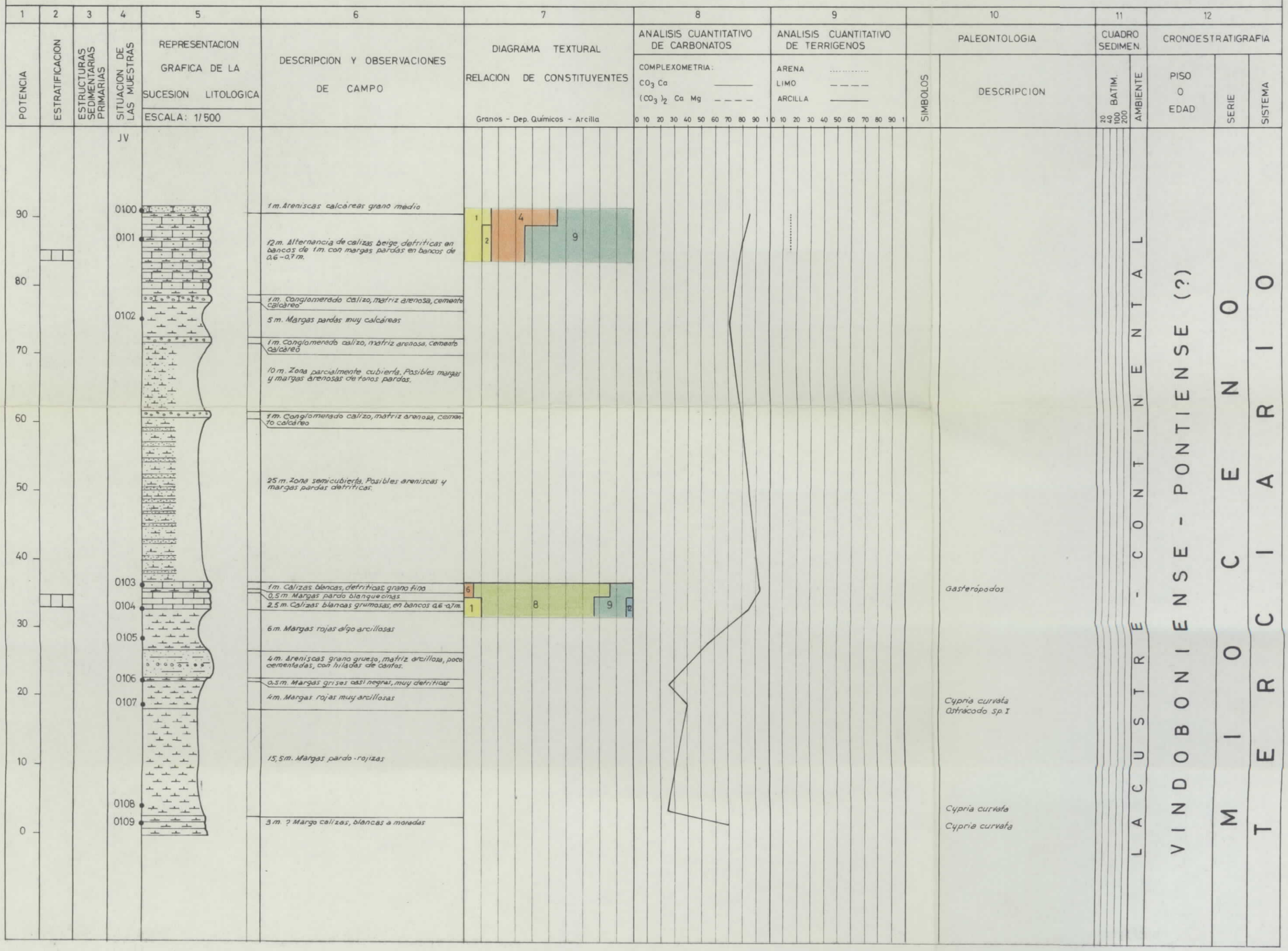

20719

Nº HOJA: 26-28 NOMBRE: VENTA DEL MORO PROVINCIA: VALENCIA

GRUPO DE TRABAJO: GS

AUTOR: JV (Joaquin Villena Morales) y JR (José Ramirez del Pozo) NOMBRE LOCAL: TAMAYO (4)

COORDENADAS: x = 799.400 x = 792.650
y = 540.250 y = 532.750
z = 760 z = 530

Fecha: Septiembre 1972

1 POTENCIA · 2 ESTRATIFICACION · 3 ESTRUCTURAS SEDIMENTARIAS PRIMARIAS · 4 SITUACION DE LAS MUESTRAS · 5 REPRESENTACION GRAFICA DE LA SUCESION LITOLOGICA (ESCALA: 1:1.000) · 6 DESCRIPCION Y OBSERVACIONES DE CAMPO · 7 DIAGRAMA TEXTURAL (RELACION DE CONSTITUYENTES: Granos - Dep. Químicos - Arcilla) · 8 ANALISIS CUANTITATIVO DE CARBONATOS (COMPLEXOMETRIA: CO_3 Ca; $(CO_3)_2$ Ca Mg) · 9 ANALISIS CUANTITATIVO DE TERRIGENOS (ARENA, LIMO, ARCILLA) · 10 PALEONTOLOGIA (SIMBOLOS, DESCRIPCION) · 11 CUADRO SEDIMEN (BATIM, AMBIENTE) · 12 CRONOESTRATIGRAFIA (PISO O EDAD, SERIE, SISTEMA)

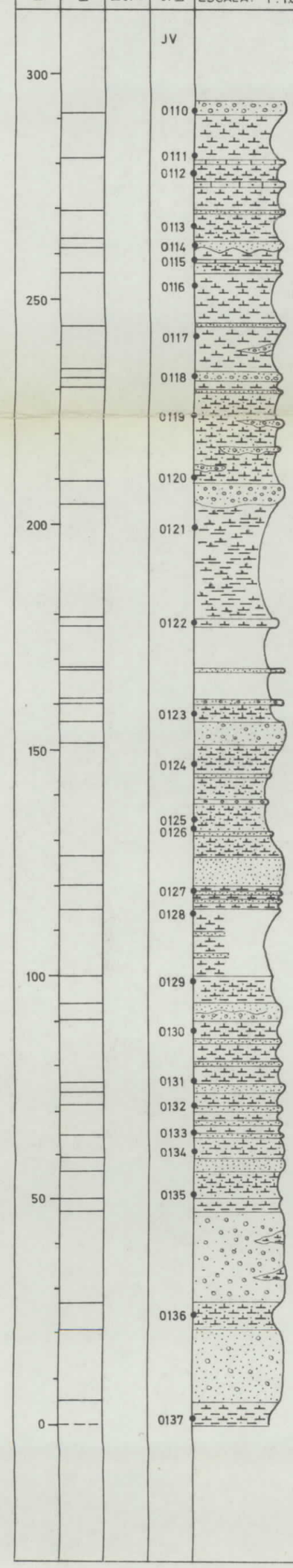

Muestra	Descripción
	3m. Conglomerados y areniscas
	10m. Margas rojas con nodulos de tonos claros y calcáreos. En la parte inferior lechos detríticos
	12m. Alternancia de margas pardo rojizas, en bancos de 4-5m. con bancos de 1m. de calizas gruesas detriticas. En la base banco de 1m. de areniscas
	6m. Margas pardo rojizas con algunos bancos detriticos
	2m. Areniscas de matriz arcilloso-calcarea con estratificación TROUGH
	5m. Alternancia de margas detriticas verdes y rojas
	12m. Margas rojo detriticas con pasadas mas calcáreas. En la base 0,70m. de arenisca
	10m. Margas grises calcáreas con nodulos blanquecinos y lentejones de areniscas conglomeraticas
	2m. Conglomerado y areniscas que en la parte superior estan cubiertos por 0,80m. de marmoles verdes
	2m. Margas pardas
	21m. Margas pardo rojizas, calcareo detríticos con algunos bancos conglomeráticos de matriz arenosa con estratificación TROUGH
	5m. Areniscas conglomeráticas de matriz arcillosa con estratificación TROUGH
	25m. Margas pardo-rojizas, que hacia la base pasan a margas blanquecinas
	2m. Margas blancas con nodulos elipsoidales de calizas travertinicas
	9m. Zona cubierta
	1m. Areniscas grano medio matriz arcillosa
	6m. Zona cubierta
	1m. Conglomerado calizo matriz arenosa
	4m. Margas arcillosa-detriticas de tonos pardo rojizos
	5m. Areniscas y conglomerados calizos
	25m. Margas pardo rojizas detriticas con intercalaciones de conglomerados y areniscas
	6m. Areniscas de grano medio, matriz arcilloso-calcárea
	5m. Alternancia de areniscas y margas pardas, en bancos de 1m.
	15m. Zona semicubierta. Posibles margas pardas con intercalaciones de areniscas
	6m. Margas y arcillas pardo rojizas algo detriticas
	4m. Areniscas de matriz arcilloso-calcarea, que hacia la base pasan a conglomerados
	14m. Margas pardas, rojizas con alguna intercalación de areniscas
	2m. Areniscas calcareas grano medio matriz arcillosa
	3m. Margas pardo rojizas, calcareo detriticas
	7m. Alternancia de margas pardas en bancos de 1,5m. con areniscas en bancos de 0,7 -1m.
	5m. Margas pardas calcareo detriticas
	3m. Areniscas calcareo, grano grueso, matriz arcillosa
	6m. Margas detriticas rojas
	3m. Margas pardas que hacia la base pasan a arcillas
	20m. Conglomerados calizos, matriz arenoso-arcillosa con lentejones margosos. En la base cantos de 50cm.
	6m. Margas detríticas pardas
	16m. Areniscas conglomeráticas con hiladas de cantos. Estratificación cruzada
	5m. Margas y arcillas de tonos rojo y verdes

Paleontología: Cypria curvata; Restos de Characeas; Cypria curvata; Cypria curvata; Cypria curvata; Cypria curvata; Cypria curvata; Cypria curvata; Cypria curvata; Darwinula; Cypria curvata; Chara sp. 5

Cuadro sedimen: 20 40 100 200 BATIM; AMBIENTE: CONTINENTAL - LACUSTRE

Cronoestratigrafía: PISO O EDAD: VINDOBONIENSE; BURDIGALIENSE; SERIE: MIOCENO; SISTEMA: TERCIARIO

20719

Nº HOJA: 26-28 NOMBRE: VENTA DEL MORO PROVINCIA: ALBACETE

GRUPO DE TRABAJO: GS

AUTOR: JV (Joaquín Villena Morales) y JR(José Ramírez del Pozo) NOMBRE LOCAL: TABAQUEROS -I (5)

COORDENADAS: x = 791.650 y = 528.100 z = 740 | x = 790.900 y = 729.300 z = 610

Fecha: Octubre 1972

26-29

1 POTENCIA	2 ESTRATIFICACION	3 ESTRUCTURAS SEDIMENTARIAS PRIMARIAS	4 SITUACION DE LAS MUESTRAS	5 REPRESENTACION GRAFICA DE LA SUCESION LITOLOGICA (ESCALA: 1/1000)	6 DESCRIPCION Y OBSERVACIONES DE CAMPO	7 DIAGRAMA TEXTURAL: RELACION DE CONSTITUYENTES (Granos - Dep. Químicos - Arcilla)	8 ANALISIS CUANTITATIVO DE CARBONATOS (COMPLEXOMETRIA: CO_3 Ca; $(CO_3)_2$ Ca Mg)	9 ANALISIS CUANTITATIVO DE TERRIGENOS (ARENA, LIMO, ARCILLA)	10 PALEONTOLOGIA: SIMBOLOS	10 PALEONTOLOGIA: DESCRIPCION	11 CUADRO SEDIMEN.: BATIM. (20 40 100 200)	11 CUADRO SEDIMEN.: AMBIENTE	12 CRONOESTRATIGRAFIA: PISO O EDAD	12 CRONOESTRATIGRAFIA: SERIE	12 CRONOESTRATIGRAFIA: SISTEMA
			JV												
			0001		1,10 m. Areniscas groseras, cemento calcáreo										
			0002		1,5 m. Arcillas y margas rojas detríticas con intercalaciones de lechos calcáreos de 0,40-0,70 cm. y separados entre sí 3 m.										
			0003							Cypria curvata					
			0004		1,20 m. Arenisca grosera										
			0005		9 m. Margas y arcillas rojas con lentejones de areniscas.					Restos de Characeas					
					1,5 m. Calizas grumosas, beige										
					3 m. Alternancia de arcillas rojas y areniscas										
150			0006		2 m. Areniscas cuarcíferas					Cytheromorpha sp. Chara sp.					
					2 m. Margas calcáreas pardas										
					1,80 m. Conglomerados y areniscas										
					2 m. Margas pardas										
			0007		2,40 m. Calizas detríticas-grumosas, beige										
			0008		3 m. Conglomerado, matriz arenosa										
					3 m. Arcillas rojas										
			0009		4 m. Areniscas pardas, poco concentradas con lentejones de margas										
			0010		5 m. Margas pardo-rojizas, limosas con concentraciones arenosas.										
			0011		0,80 m. Areniscas										
					3 m. Arcillas rojas										
			0012		1 m. Calizas grises					Chara sp. Restos de Characeas					
					10 m. Margas rojas con lentejones de calizas grumosas										
			0013		1,20 m. Conglomerados, matriz arenosa										
			0014		19 m. Arcillas rojas con intercalaciones de lechos irregulares de calizas					Cypris curvata Cytheromorpha sp.					
100										Restos de Characeas Cypria curvata Cyprideis (Neocyprideis) Ostracodo sp. I Opérculos puas huecas					
			0015												
			0016		4 m. Areniscas con intercalaciones arcillosas										
			0017		6 m. Arcillas y margas blancas										
			0018		2 m. Arenisca grano fino										
			0019		1,60 m. Margas arenosas					Cypria curvata Cyprideis (Neocyprideis) Restos de Characeas					
			0020		7 m. Alternancia de areniscas calcáreas y margas detríticas.										
			0021		2 m. Conglomerados de matriz arenosa										
			0022		4 m. Margas y arcillas rojas, arenosas					Cypria curvata					
			0023		4 m. Calizas detríticas grises										
			0024		3,7 m. Margas detríticas					Cypria curvata Cypridopsis kinkelini Restos de Characeas					
					4 m. Calizas cavernosas										
50			0025		6 m. Margas pardo rojas con nódulos blanquecinos										
			0026		2 m. Calizas detríticas										
			0027		1,5 m. Areniscas										
			0028		2 m. Calizas grises grumosas										
					2,5 m. Arcillas y margas rojas a verdes										
			0029		1,5 m. Calizas detríticas					Cypria curvata Restos de Characeas					
			0030		8 m. Arcillas y margas rojas										
			0031		3 m. Calizas detríticas en bancos de 30-50 cm.					Cypria curvata Cypridopsis kinkelini Darwinula Candona praecox					
			0032		5 m. Semicubierto. Posibles margas grises										
			0033		0,80 m. Calizas grumosas detríticas										
			0034		3 m. Areniscas conglomeráticas										
					5 m. Margas y arcillas pardo rojizas										
			0035		5 m. Alternancia de calizas en bancos de 0,8 a 1 m. con lechos arcillosos de 15 cm.					Cypria curvata					
					8 m. Zona cubierta										
0			0036		1 m. Calizas grises										

Diagrama textural (Granos - Dep. Químicos - Arcilla): 1; 4; 5; 9; 20 — 1; 7; 9; 20 — 1; 2; 8; 9 — 1; 2; 7; 8 — 1; 4; 8; 9; 20 — 1; 8; 9

Ambiente: LACUSTRE (localmente CONTINENTAL)

Piso o edad: VINDOBONIENSE — BURDIGAL

Serie: MIOCENO

Sistema: TERCIARIO

20719

Nº HOJA: 26-28 NOMBRE: VENTA DEL MORO PROVINCIA: ALBACETE

GRUPO DE TRABAJO: GS

AUTOR: JV (Joaquin Villena Morales) y JR (José Ramírez del Pozo) NOMBRE LOCAL: TABAQUEROS II (6)

COORDENADAS: x = 790.000 y = 528.200 z = 720 | x = 792.350 y = 732.700 z = 460

Fecha: Octubre 1.972

1	2	3	4	5	6	7	8	9	10	11	12
POTENCIA	ESTRATIFICACION	ESTRUCTURAS SEDIMENTARIAS PRIMARIAS	SITUACION DE LAS MUESTRAS	REPRESENTACION GRAFICA DE LA SUCESION LITOLOGICA (ESCALA: 1:1.000)	DESCRIPCION Y OBSERVACIONES DE CAMPO	DIAGRAMA TEXTURAL — RELACION DE CONSTITUYENTES (Granos - Dep. Químicos - Arcilla)	ANALISIS CUANTITATIVO DE CARBONATOS (COMPLEXOMETRIA: CO_3 Ca; $(CO_3)_2$ Ca Mg)	ANALISIS CUANTITATIVO DE TERRIGENOS (ARENA, LIMO, ARCILLA)	PALEONTOLOGIA — SIMBOLOS / DESCRIPCION	CUADRO SEDIMEN. — BATIM. (20, 40, 100, 200) / AMBIENTE	CRONOESTRATIGRAFIA — PISO O EDAD / SERIE / SISTEMA

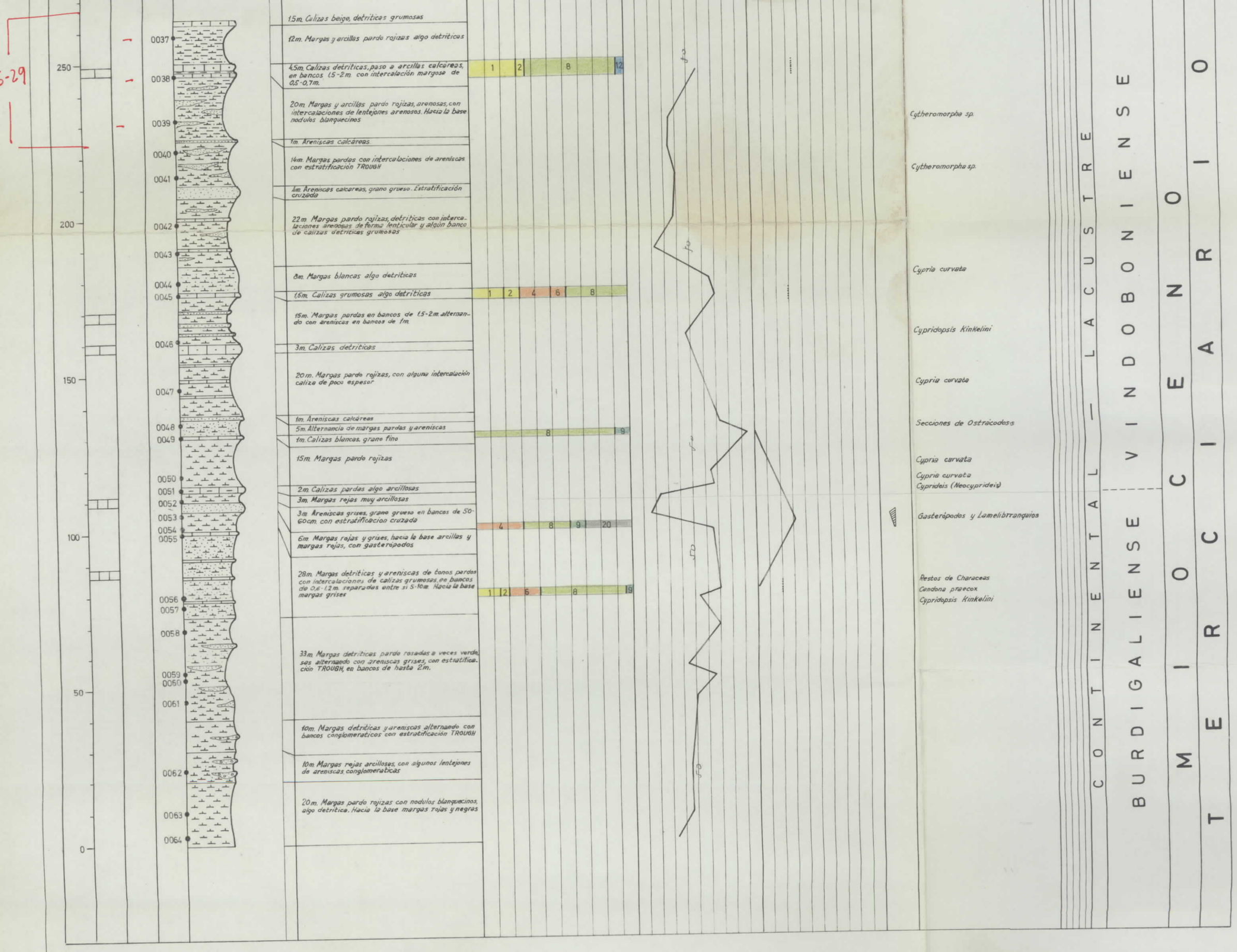

20719

Nº HOJA: 26-28 NOMBRE: VENTA DEL MORO PROVINCIA: VALENCIA

GRUPO DE TRABAJO: GS

AUTOR: JV (Joaquín Villena Morales) y JR (José Ramírez del Pozo) NOMBRE LOCAL: RIO CABRIEL (7)

COORDENADAS: x = 801.700 y = 533.150 z = 575 | x = 801.750 y = 529.550 z = 410

Fecha: Octubre 1972

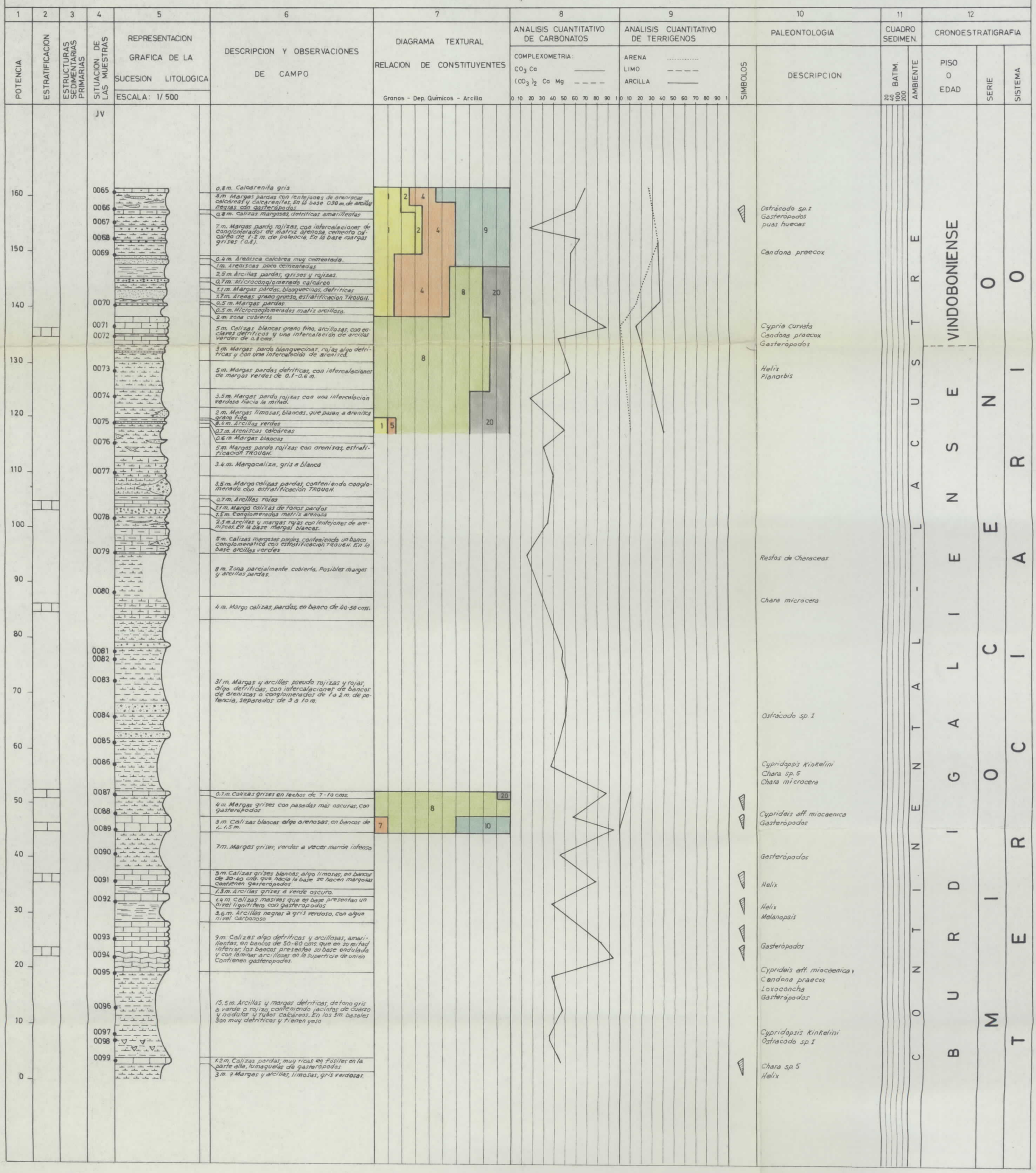

20719

Nº HOJA: 26-28 NOMBRE: VENTA DEL MORO PROVINCIA: VALENCIA

GRUPO DE TRABAJO: GS

AUTOR: JV (Joaquin Villena Morales) y JR (José Ramírez del Pozo) NOMBRE LOCAL: LOS SARDINEROS (8)

COORDENADAS: x = 810.500 y = 530.450 z = 500 | x = 809.100 y = 534.150 z = 650
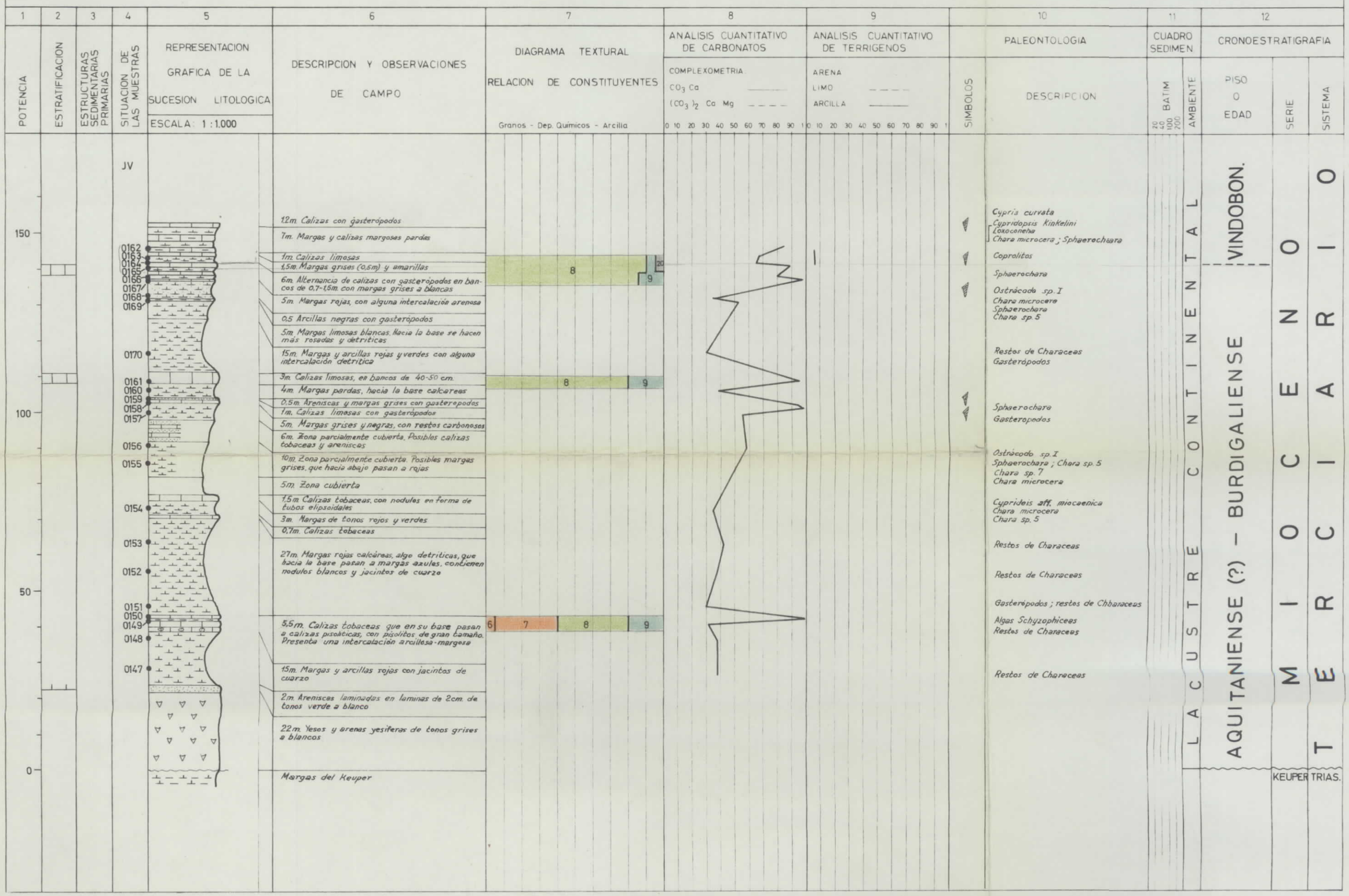
Fecha: Octubre 1.972