

### LEYENDA

CUATERNARIO	HOLOCENO	15	14	13	12	11	10	9	8	7	6	5	4	3	2	1	
		PLEISTOCENO															

#### UNIDAD DE ALFABIA - ES BARRACA

TERCIARIO	PALEOCENO	10	9	8	7	6	5	4	3
		SUPERIOR	INF. MEDIO						
		EDECEN SUPERIOR							
		INFERIOR							
		MALM							
		DOUGER							
		LIAS	TOARCIENSE						
			PLIENSCHIENSE						
			SINEMURIENSE						
			NETANIENSE						
			RETHIENSE						
TRIASICO	F. KEUPER								

#### UNIDAD DE TEIX - TOMIR

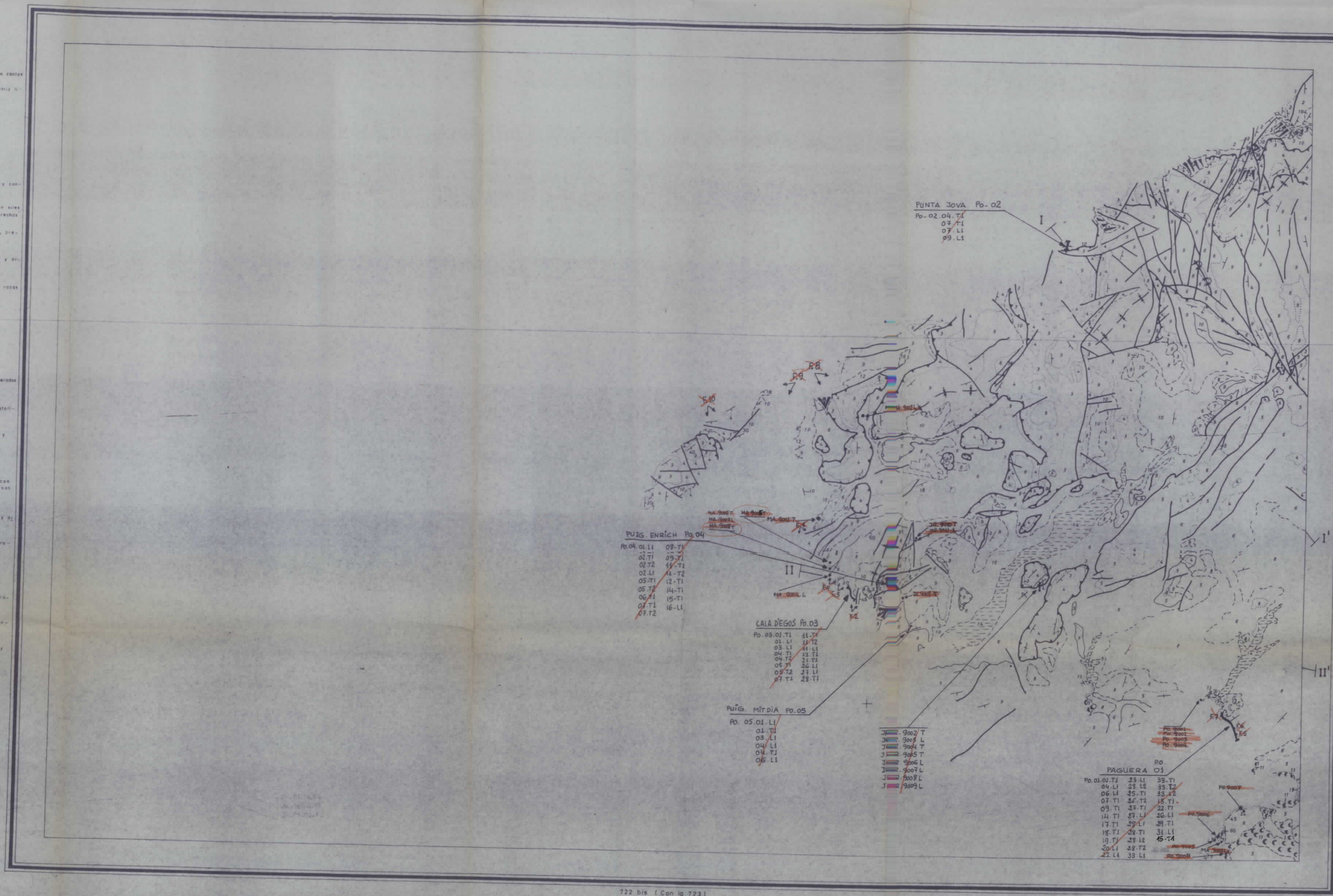
TERCIARIO	PALEOCENO	10	9	8	7	6	5	4	3
		MEDIO LANGHIEN	BURDIGAL						
		INFERIOR	ADUPTAN						
		SUPERIOR							
		INFERIOR							
		DOUGER							
		LIAS							
		RETHIENSE							
TRIASICO	FACIES KEUPER								

#### UNIDAD DE BANYALBUFAR

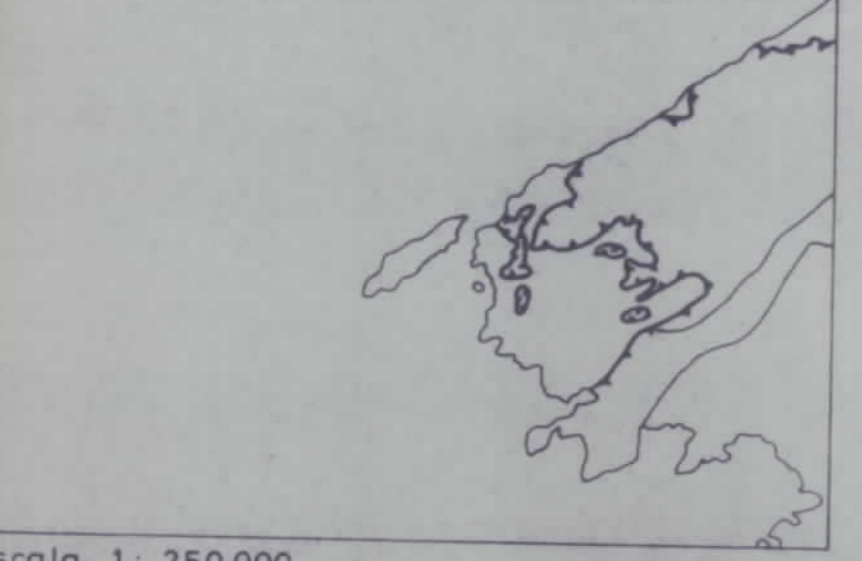
TERCIARIO	PALEOCENO	10	9	8	7	6	5	4	3
		MEDIO LANGHIEN	BURDIGAL						
		INFERIOR	ADUPTAN						
		SUPERIOR							
		DOUGER							
		LIAS							
		RETHIENSE							
TRIASICO	FACIES KEUPER								
	FACIES MUSCHELKALK								
	FACIES BURTS.								

### SIGNOS CONVENCIONALES

CONTACTO NORMAL	ESTRATIFICACION INVERTIDA
CONTACTO NORMAL O CONCORDANTE SUPUESTO	ANTICLINAL
CONTACTO MECANICO	ANTICLINAL TUMBADO
CONTACTO POR DISCORDANCIA	SINCLINAL
CONTACTO POR DISCORDANCIA SUPUESTO	SINCLINAL TUMBADO
CONTACTO DE OLISTOLITO	FALLA
ESTRATIFICACION	CARALGAMIENTO (LOS DIENTES APUN TAN HACIA LA PARTE CARALGANTE)
ESTRATIFICACION SUBVERTICAL	CARALGAMIENTO SUPUESTO O DEUCIDO
ESTRATIFICACION SUBHORIZONTAL	CANTERA



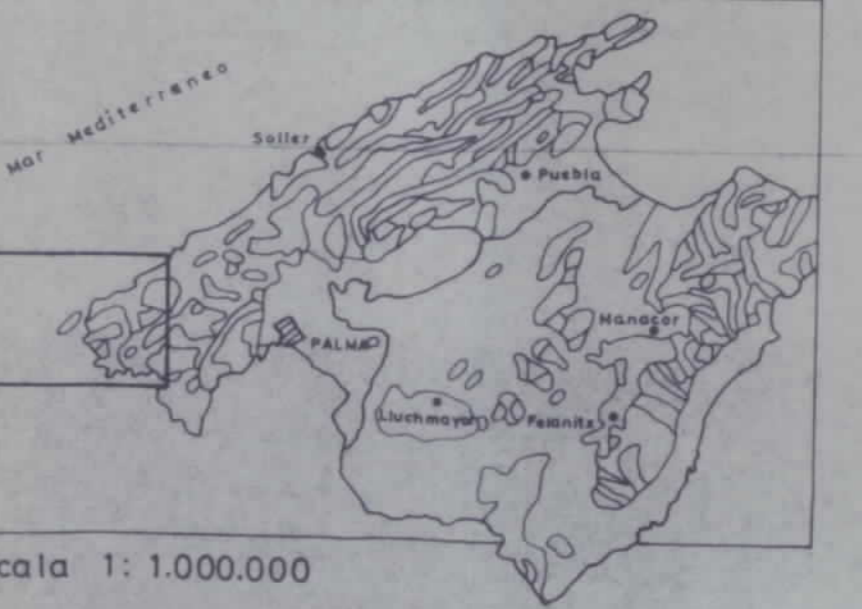
### ESQUEMA ESTRUCTURAL



Escala 1: 250.000

Unitat tectónica de Banyalbufar	Zona de las unidades de Teix-Tomir y Alfabia-Es Barraca indiferenciadas
Unitat tectónica de Teix-Tomir	Unitat tectónica de Alfabia-Es Barraca

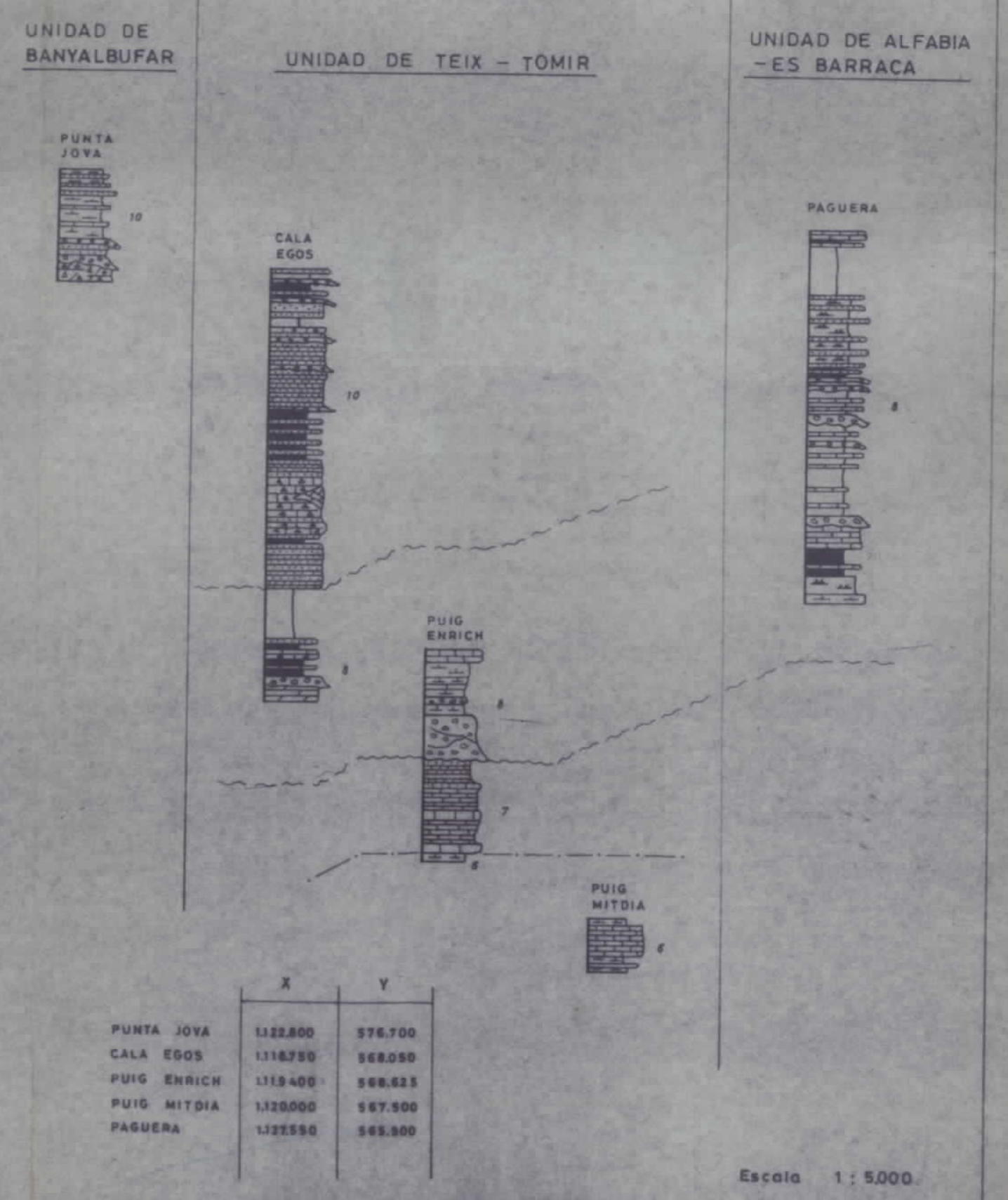
### ESQUEMA REGIONAL



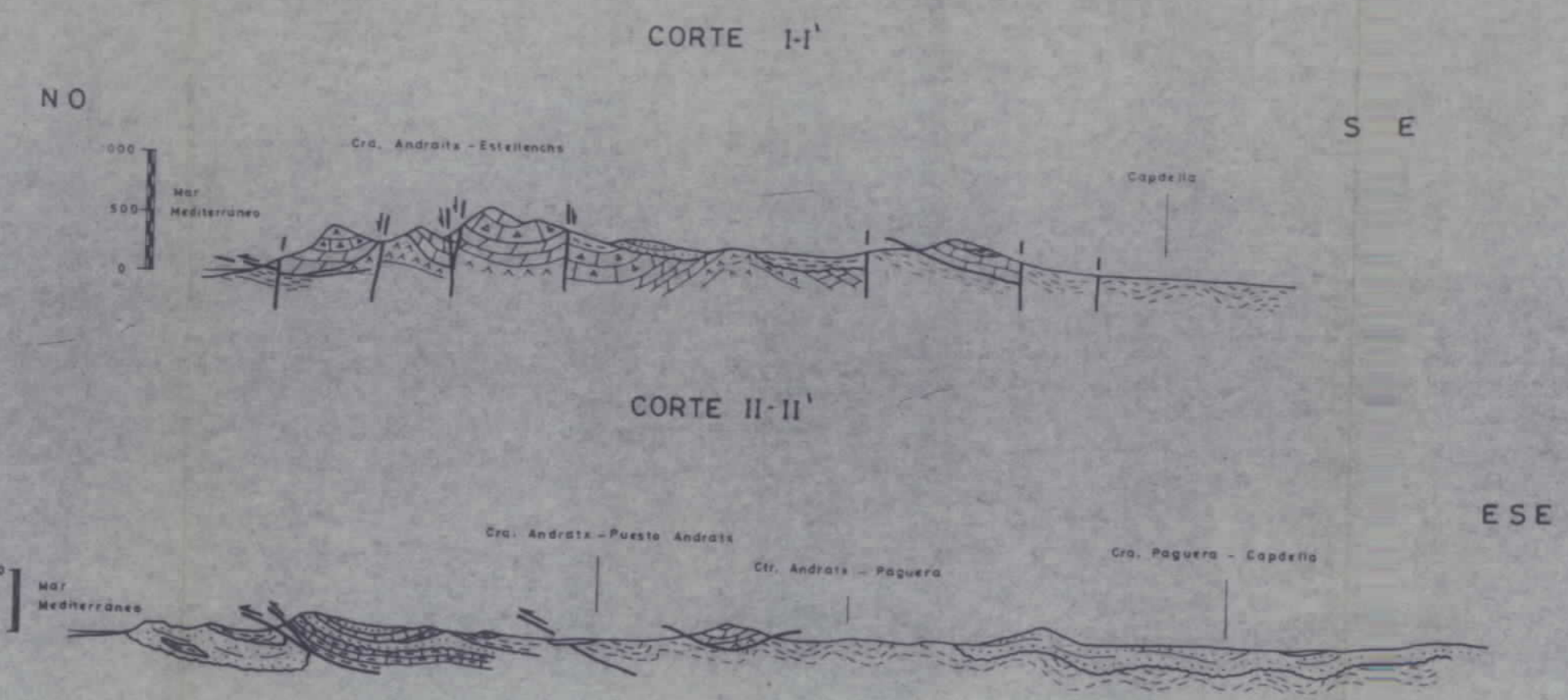
Escala 1: 1.000.000

Cuaternario	Jurásico
Terciario	Triásico
Cretácico	

### COLUMNAS ESTRATIGRAFICAS EN LAS PRINCIPALES UNIDADES O ZONAS



Escala 1: 5.000



COMPANIA GENERAL DE SONDEOS  
P. DEL OLMO ZAMORA  
M. ALVARO LOPEZ  
J. RAMIREZ DEL POZO