Motilla.

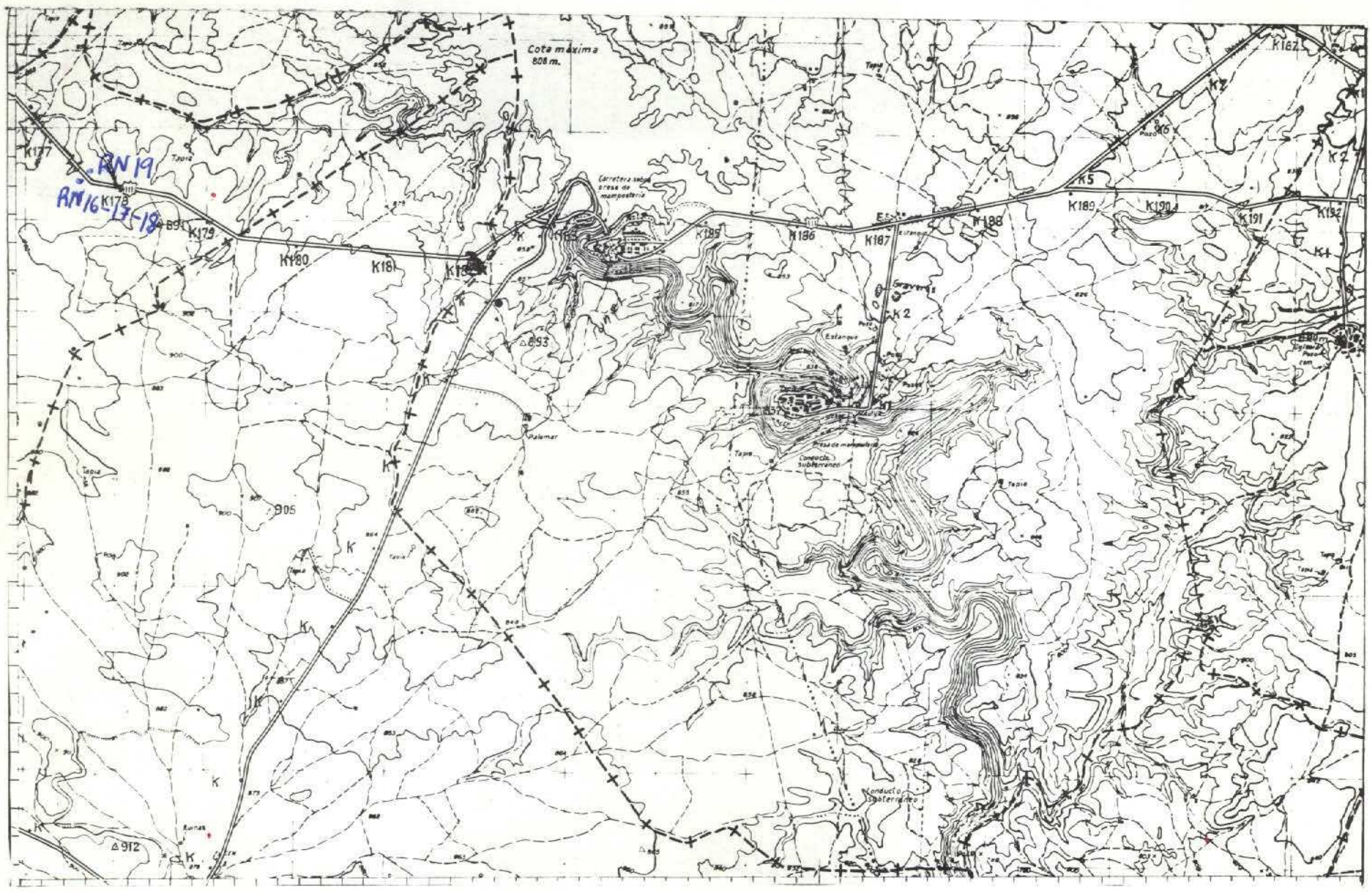

NUMERO DE LA HOJA 2427 CUADRANTE

4	1
5	2

20

MOTILLA DEL PALANCAR

DATOS A RELLENAR POR EL IGME								
Nº de la hoja 1:50.000				Cuadrante número	Nº del documento			
1	2	3	4	5	6	7	8	9
2	4	2	7	3	T	1	1	5

DATOS A RELLENAR POR EL CONSUL.			
CONSULT		ESPECIAL QUE REALIZA LA ESTAC.	
10	11	12	13
G	T	R	N

DATOS A RELLENAR POR EL IGME											
Recibido						Ref. Control				Perforado	Verificado
71	72	73	74	75	76	77	78	79	80		
2	6	0	3	7	4						

DATOS A RELLENAR POR EL CONSULTOR

| CON NUMEROS | | | | | | | | | | CON UNOS EN CASO AFIRMATIVO | | | | | | | | | | |

Motilla

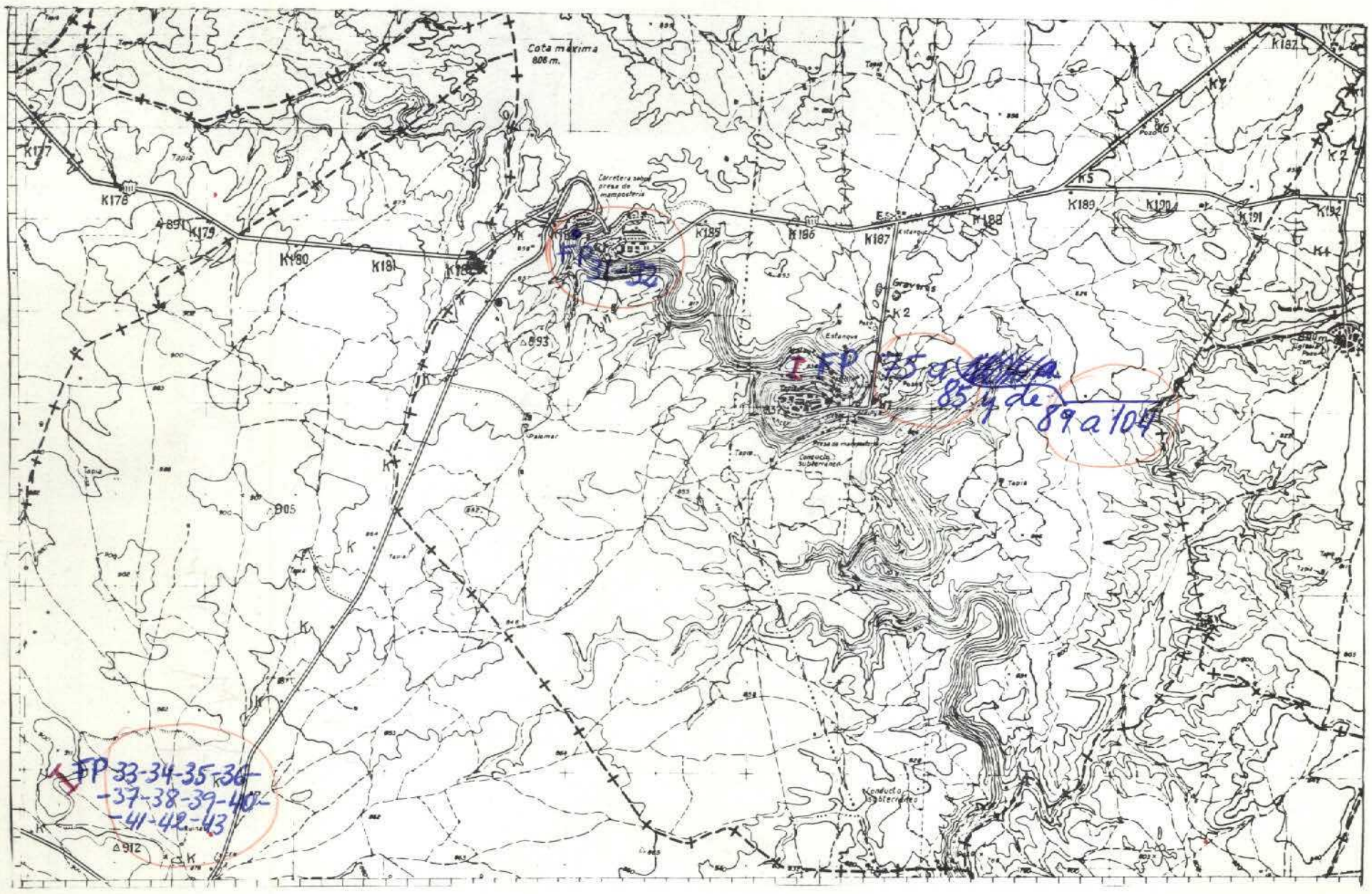

13
30
43

NUMERO DE LA HOJA 2427 CUADRANTE 4 1 / 2

40

MOTILLA DEL PALANCAR

21

DATOS A RELLENAR POR EL IGME								
Nº de la hoja 1:50.000				Cuadrante número	Nº del documento			
1	2	3	4	5	6	7	8	9
2	4	2	7	3	T	1	1	9

DATOS A RELLENAR POR EL CONSUL			
CONSULT		ESPECIAL QUE REAL LA ESTAC.	
10	11	12	13
G	T	F	P

DATOS A RELLENAR POR EL IGME											
Recibido						Ref. Control				Perforado	Verificado
71	72	73	74	75	76	77	78	79	80		
2	6	0	3	7	4						

DATOS A RELLENAR POR EL CONSULTOR

CON NUMEROS				CON UNOS EN CASO AFIRMATIVO																																										
NUMERO DE LA ESTACION	Fecha			MEDICION				MUESTRAS											PUNTOS DE INTERES SINGULAR									TIPO DE TERR.					
	DIA	MES	AÑO	Rumbo	Buzamiento	Croquis	Fotografía	Petrol. y M.	Macrop.	Microp.	Sedimen.	Rayos X	Espectro molecl.	C 14	Análisis químico	Térmico diferenc.	Microsc.	Otros analisis	Mineralo.	Tectóni.	Paleont.	Estratig.	Litologia	Paleogeo.	Hidroge.	Economi.	Formaciones recientes	Plutónic.	Metamór.	Sedimen.	Volcanic.	Indifer.
14	15	16	17	18	19	20	21	22	23	24	25	26	27	28	29	30	31	32	33	34	35	36	37	38	39	40	41	42	43	44	45	46	47	48	49	50	51	52
	31	14	01	74	1	1					1	1																								1		
	32	14	01	74							1	1																								1		
	33	14	01	74			1					1																								1		
	34	14	01	74								1																								1		
	35	14	01	74								1																								1		
	36	14	01	74								1																								1		
	37	14	01	74								1																								1		
	38	14	01	74								1																								1		
	39	14	01	74								1																								1		
	40	14	01	74								1																								1		
	41	14	01	74								1																								1		
	42	14	01	74								1																								1		
	43	14	01	74								1																								1		
	75	16	01	74	1	1				1																										1		
	76	16	01	74						1																										1		
	77	16	01	74						1	1																									1		
	78	16	01	74							1																									1		
	79	16	01	74							1																									1		
	80	16	01	74							1																									1		
	81	16	01	74							1																									1		
	82	16	01	74							1																									1		
	83	16	01	74							1																									1		
	84	16	01	74							1																									1		
	85	16	01	74							1																									1		
	~~86~~	~~16~~	~~01~~	~~74~~							+																									+		
	~~87~~	~~16~~	~~01~~	~~74~~							+																									+		
	~~88~~	~~16~~	~~01~~	~~74~~							+																									+		
	89	16	01	74							1																									1		
	90	16	01	74							1																									1		

DATOS A RELLENAR POR EL CONSULTOR

CON NUMEROS				CON UNOS EN CASO AFIRMATIVO																																										
NUMERO DE LA ESTACION	Fecha			MEDICION				MUESTRAS											PUNTOS DE INTERES SINGUL.									TIPO DE TERR.					
	DIA	MES	AÑO	Rumbo	Buzami.	Croquis	Fotogra.	Petro. y M.	Macrop.	Microp.	Sedimen.	Rayos X	Espectro molecl.	C 14	Análisis químico	Térmico diferenc.	Microsc.	Otros analisis	Mineralo.	Tectóni.	Paleont.	Estratig.	Litologi.	Paleog.	Hidroge.	Economi.	Formaciones recientes	Plutóni.	Metamór.	Sedime.	Volcani.	Indifer.
14	15	16	17	18	19	20	21	22	23	24	25	26	27	28	29	30	31	32	33	34	35	36	37	38	39	40	41	42	43	44	45	46	47	48	49	50	51	52
	91	16	01	74							1																									1		
	92	16	01	74							1																									1		
	93	16	01	74							1																									1		
	94	16	01	74							1																									1		
	95	16	01	74							1																									1		
	96	16	01	74							1																									1		
	97	16	01	74							1																									1		
	98	16	01	74							1																									1		
	99	16	01	74							1																									1		
	100	16	01	74							1																									1		
	101	16	01	74							1																									1		
	102	16	01	74							1																									1		
	103	16	01	74							1																									1		
	104	16	01	74							1																									1		

EL CONSULTOR – DEBERA MARCAR SOBRE EL MAPA LAS ESTACIONES CON SU NUMERO DE REFERENCIA (EN AZUL) Y LOS CORTES REALIZADOS SOBRE EL TERRENO (EN ROJO).
PARA UN CONTROL CORRECTO DE LA MARCHA DEL TRABAJO DE CAMPO EL CONSULTOR DEBERA ENVIAR ENTRE LOS DIAS 1 al 7 y 15 al 22 DE CADA MES ESTAS HOJAS AL INSTITUTO GEOLOGICO Y MINERO DE ESPAÑA, DIVISION DE GEOLOGIA. C/ RIOS ROSAS, 23 – MADRID - 3.

EQUIPO DE RECEPCION DEL IGME
23-3-74
José Bu

EL CONSULTOR
José Abril

Motilla.

Estaciones { Con muestra ⊡ / Sin muestra ⊙

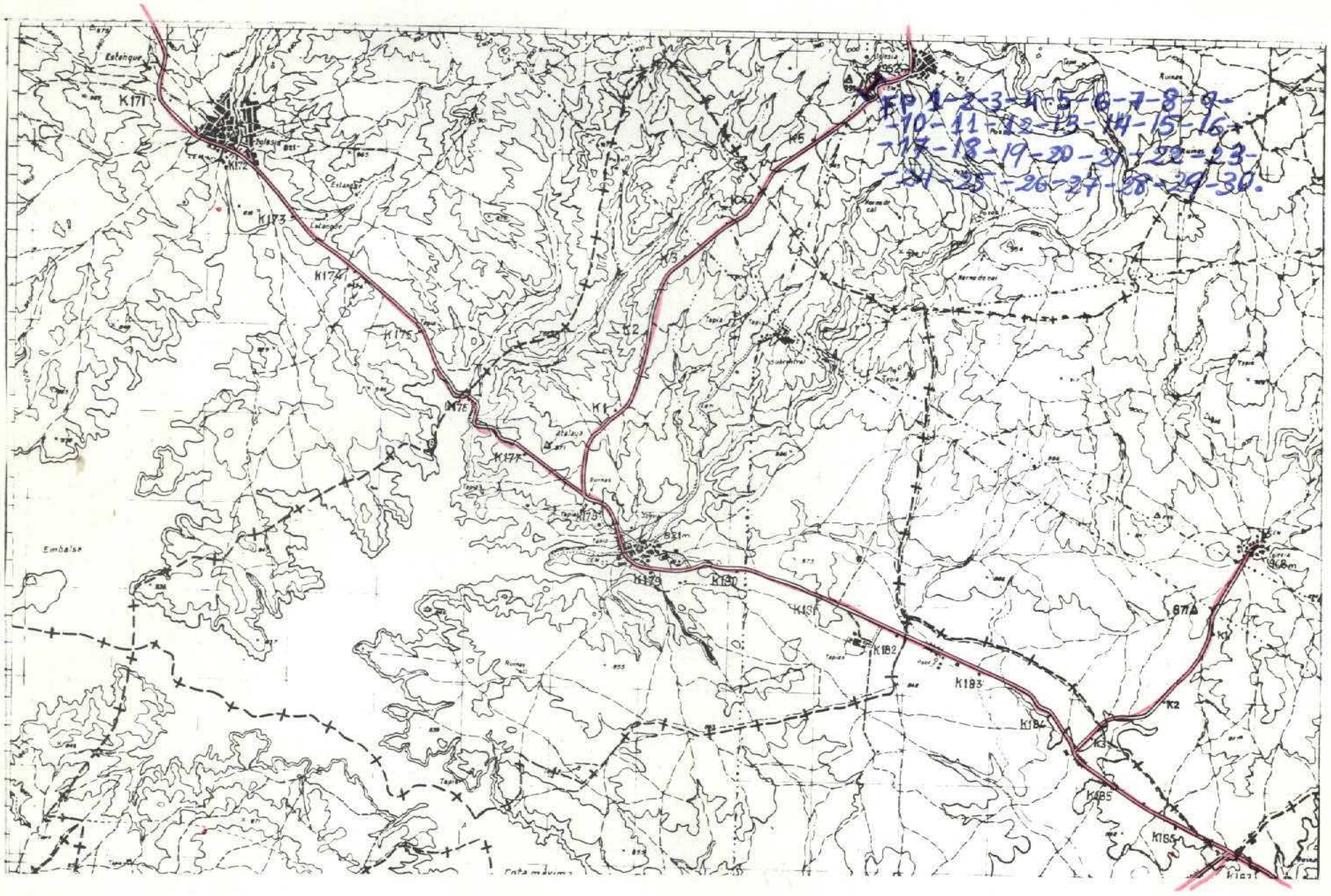

NUMERO DE LA HOJA 242 T CUADRANTE 1 / 2 / 3 / 4

MOTILLA DEL PALANCAR

22

DATOS A RELLENAR POR EL IGME								
Nº de la hoja 1:50.000				Cuadrante número	Nº del documento			
1	2	3	4	5	6	7	8	9
2	4	2	T	4	T	1	7	0

DATOS A RELLENAR POR EL CONSUL			
CONSULT		ESPECIAL QUE REALIZA LA ESTAC	
10	11	12	13
G	T	F	P

DATOS A RELLENAR POR EL IGME										
Recibido						Ref. Control				Perforado	Verificado
71	72	73	74	75	76	77	78	79	80		
2	6	0	3	7	4						

DATOS A RELLENAR POR EL CONSULTOR

| CON NUMEROS | | | | | | | | | |

Motilla

158 a 164 ambas inclusive son muestras.

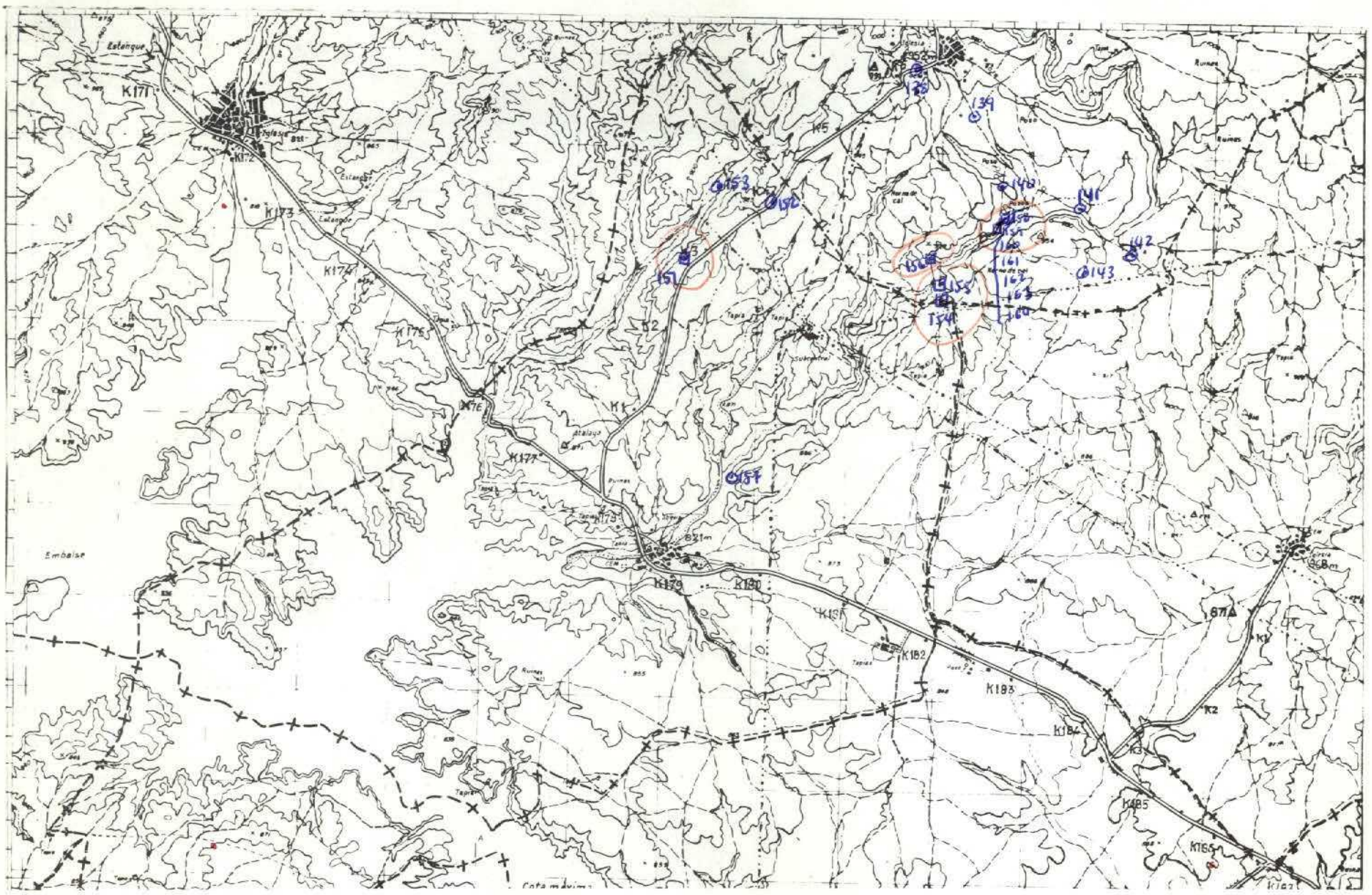

NUMERO DE LA HOJA 2427 CUADRANTE 1 | 2 | 3 | 2

11 MOTILLA DEL P.

23

| DATOS A RELLENAR POR EL IGME | | |

Motilla

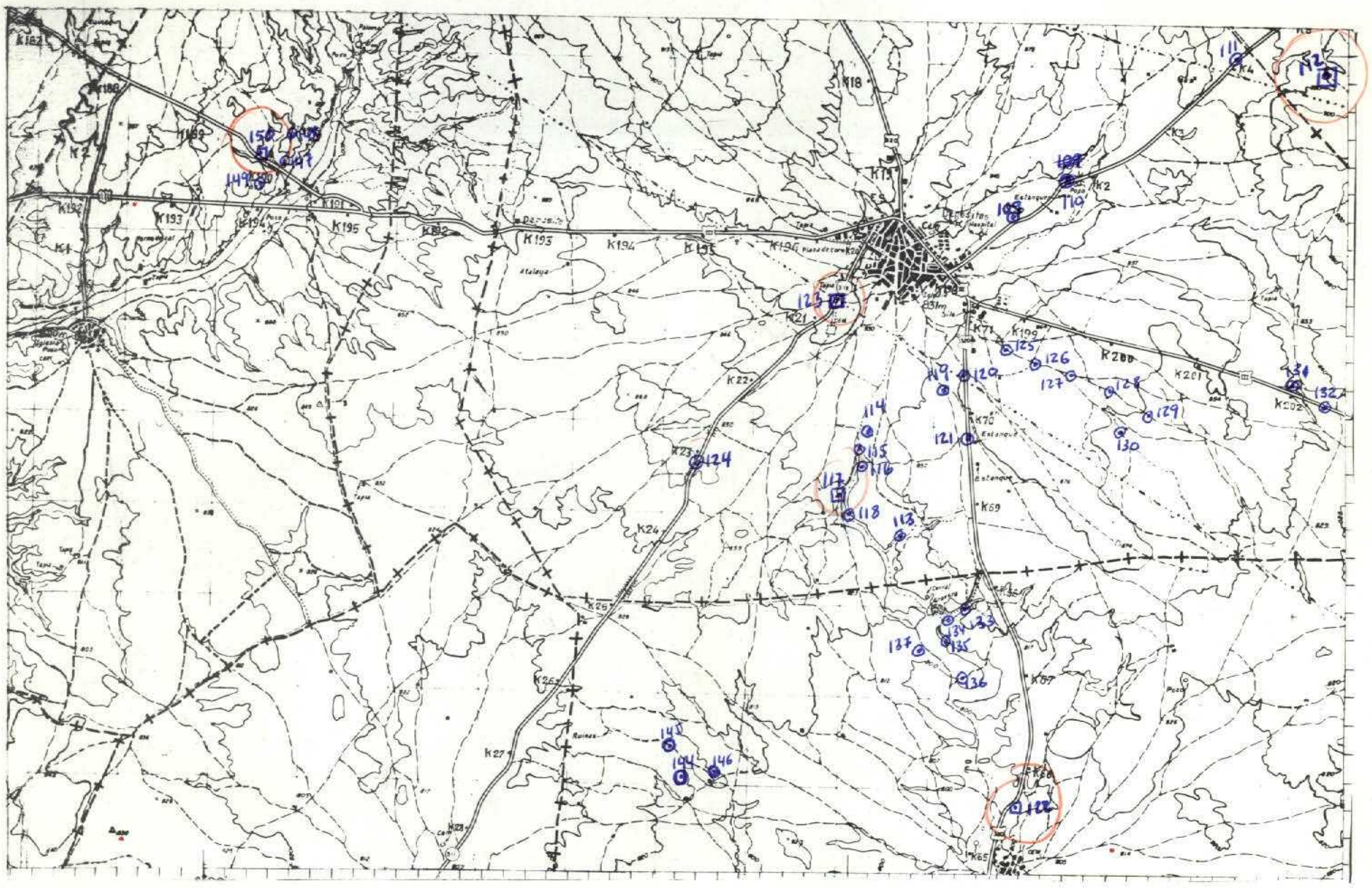

NUMERO DE LA HOJA 2427 CUADRANTE

4	1
3	2

MOTILLA DEL P.

24

DATOS A RELLENAR POR EL IGME								
Nº de la hoja 1:50.000				Cuadrante número	Nº del documento			
1	2	3	4	5	6	7	8	9
2	4	2	7	2	T	0	7	1

DATOS A RELLENAR POR EL CONSUL.			
CONSULT.		ESPECIAL QUE REALIZA LA ESTACION	
10	11	12	13
G	T	F	P

DATOS A RELLENAR POR EL IGME										
Recibido						Ref. Control				Perforado	Verificado
71	72	73	74	75	76	77	78	79	80		
2	6	0	3	7	4						

DATOS A RELLENAR POR EL CONSULTOR

CON NUMEROS — CON UNOS EN CASO AFIRMATIVO

NUMERO DE LA ESTACION	Fecha DIA	Fecha MES	Fecha AÑO	MEDICION Rumbo	Buzamiento	Croquis	Fotogra.	MUESTRAS Petrol. y M.	Macrop.	Micropal.	Sedimen.	Rayos X	Espectro masas	C 14	Análisis químico	Análisis térmico diferencial	Microson.	Otros análisis	PUNTOS DE INTERES SINGULAR Mineralog.	Tectoni.	Paleont.	Estratig.	Litologic.	Paleogeo.	Hidroge.	Económ.	Formaciones recientes	Plutonis.	TIPO DE TERR. Metamorf.	Sedimen.	Volcanic.	Indifer.
14	15	16	17	18	19	20	21	22	23	24	25	26	27	28	29	30	31	32	33	34	35	36	37	38	39	40	41	42	43	44	45	46	47	48	49	50	51	52
1	1	2	0	7	0	2	7	4		1	1						1																			1		
1	1	7	0	9	0	2	7	4		1	1						1																			1		
1	2	3	0	8	0	2	7	4		1	1						1																			1		
1	2	3	1	9	0	2	7	4		1	1						1																			1		
1	5	0	2	0	0	2	7	4		1	1						1																			1		

DATOS A RELLENAR POR EL CONSULTOR

CON NUMEROS — CON UNOS EN CASO AFIRMATIVO

NUMERO DE LA ESTACION	Fecha DIA	Fecha MES	Fecha AÑO	MEDICION Rumbo	Buzamiento	Croquis	Fotogra.	MUESTRAS Petrol. y M.	Macrop.	Micropal.	Sedimen.	Rayos X	Espectro masas	C 14	Análisis químico	Análisis térmico diferencial	Microson.	Otros análisis	PUNTOS DE INTERES SINGULAR Mineralog.	Tectoni.	Paleont.	Estratig.	Litologic.	Paleogeo.	Hidroge.	Económ.	Formaciones recientes	Plutonis.	TIPO DE TERR. Metamorf.	Sedimen.	Volcanic.	Indifer.
14	15	16	17	18	19	20	21	22	23	24	25	26	27	28	29	30	31	32	33	34	35	36	37	38	39	40	41	42	43	44	45	46	47	48	49	50	51	52

EL CONSULTOR.— DEBERA MARCAR SOBRE EL MAPA: LAS ESTACIONES CON SU NUMERO DE REFERENCIA (EN AZUL) Y LOS CORTES REALIZADOS SOBRE EL TERRENO (EN ROJO).
PARA UN CONTROL CORRECTO DE LA MARCHA DEL TRABAJO DE CAMPO EL CONSULTOR DEBERA ENVIAR ENTRE LOS DIAS 1 al 7 y 15 al 22 DE CADA MES ESTAS HOJAS AL INSTITUTO GEOLOGICO Y MINERO DE ESPAÑA, DIVISION DE GEOLOGIA C/ RIOS ROSAS, 23 – MADRID - 3.

EQUIPO DE RECEPCION DEL IGME
23-3-74
José Bonín

EL CONSULTOR
José Gil

Motilla.

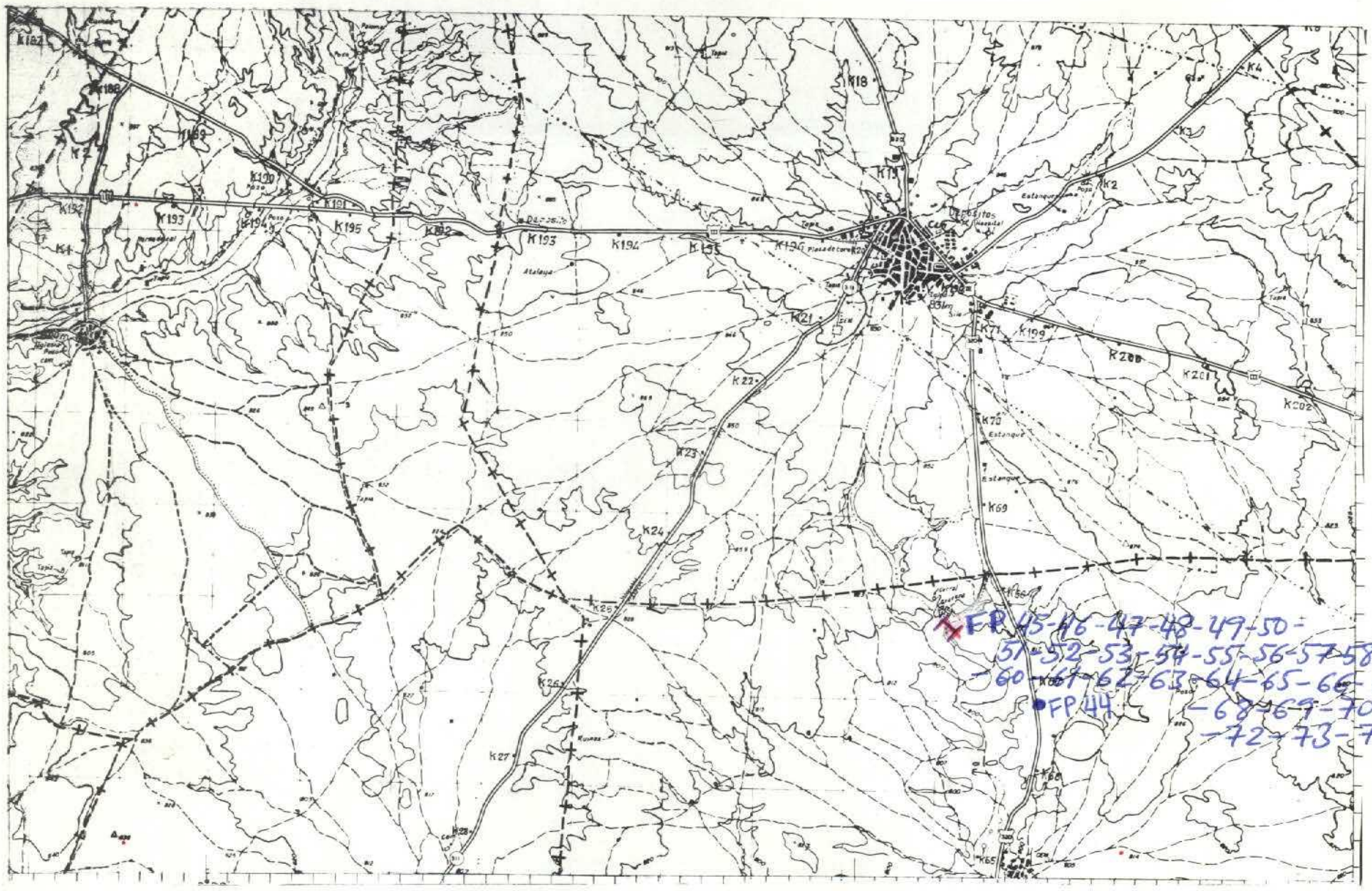

NUMERO DE LA HOJA 2427 CUADRANTE

4	1
3	~~2~~

MOTILLA DEL PALANCAR

25

DATOS A RELLENAR POR EL IGME								
Nº de la hoja 1:50.000				Cuadrante número	Nº del documento			
1	2	3	4	5	6	7	8	9
2	4	2	7	2	T	0	7	2

DATOS A RELLENAR POR EL CONSULTOR			
CONSULT		ESPECIAL QUE REALIZA LA ESTAC	
10	11	12	13
G	T	F	P

DATOS A RELLENAR POR EL IGME											
Recibido						Ref. Control				Perforado	Verificado
71	72	73	74	75	76	77	78	79	80		
2	6	0	3	7	4						

DATOS A RELLENAR POR EL CONSULTOR

| CON NUMEROS | | | | | | | | | CON UNOS EN CASO AFIRMATIVO | | | | | | | | | | |

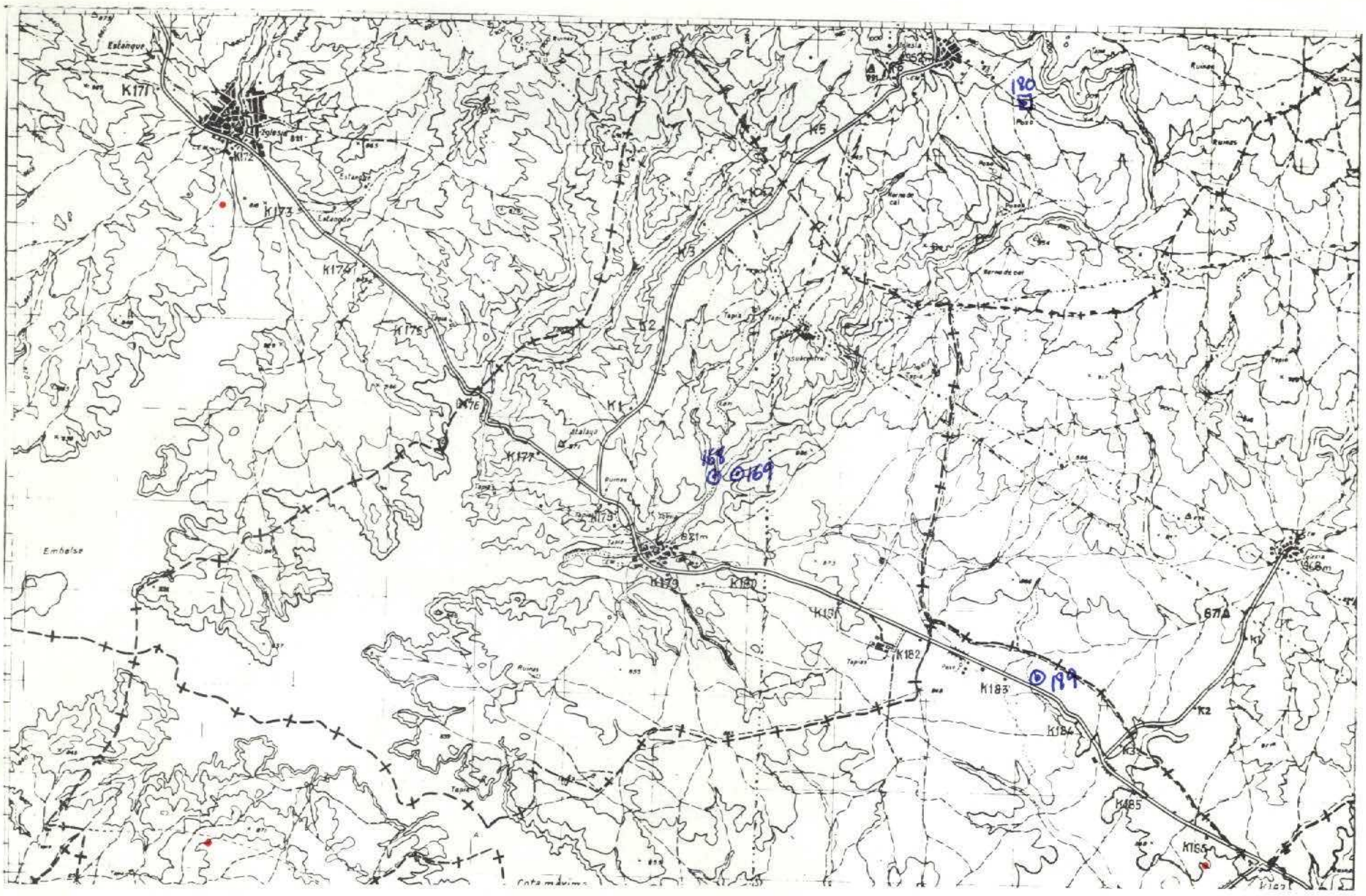

NUMERO DE LA HOJA 2427 CUADRANTE 1 2 3 4

MOTILLA DEL PALANCAR

38

DATOS A RELLENAR POR EL IGME									DATOS A RELLENAR POR EL CONSUL				DATOS A RELLENAR POR EL IGME												
Nº de la hoja 1:50.000				Cuadrante número	Nº del documento				CONSULT		ESPECIAL QUE REAL	LA ESTAC	Recibido						Ref. Control				Perforado	Verificado
1	2	3	4	5	6	7	8	9	10	11	12	13	71	72	73	74	75	76	77	78	79	80		
2	4	2	7	4	7	1	8	3	6	T	F	P	1	7	0	5	7	4						

DATOS A RELLENAR POR EL CONSULTOR

| CON NUMEROS | | | | | | | | CON UNOS EN CASO AFIRMATIVO | | | | | | | | | | | |

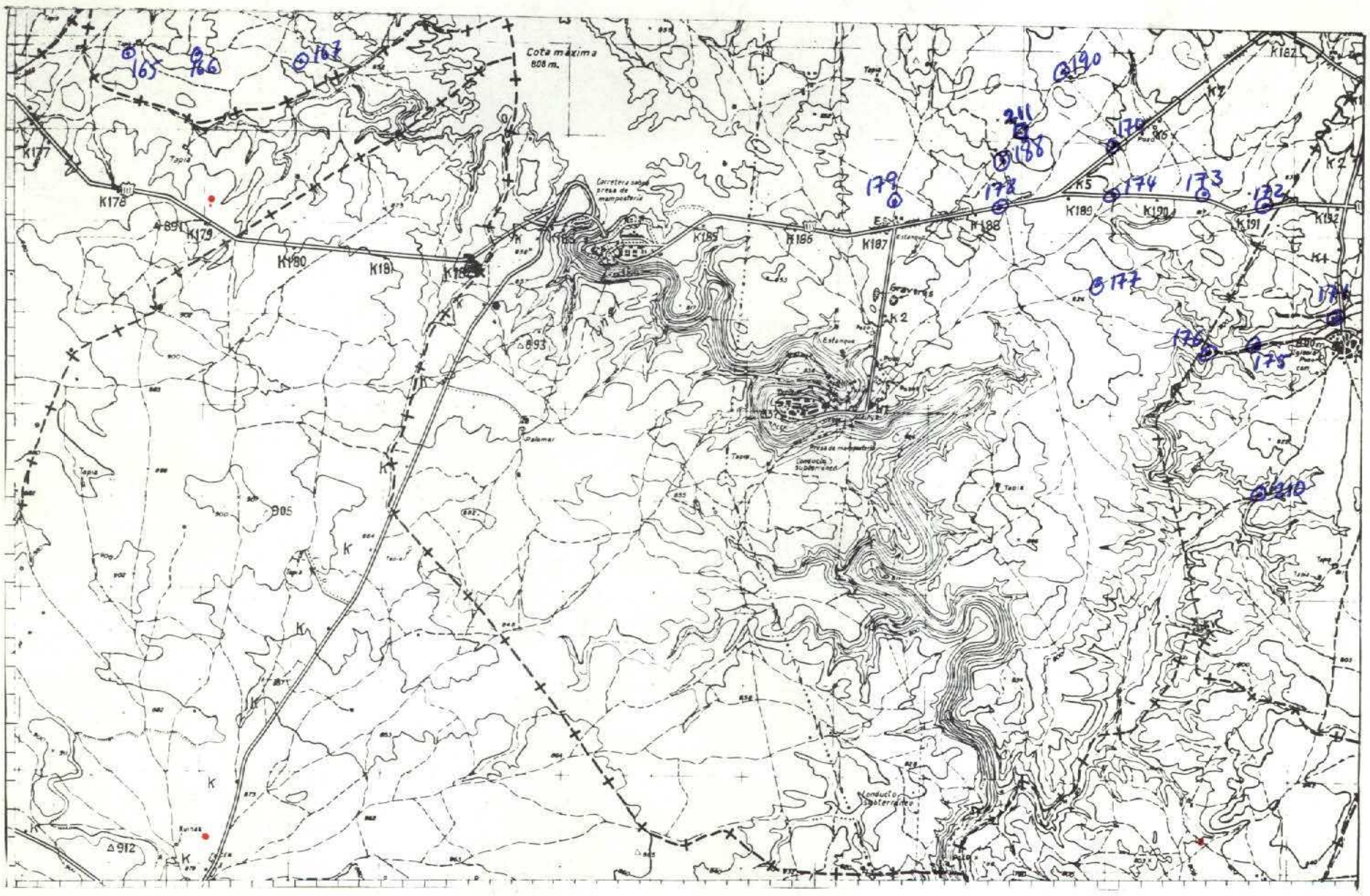

NUMERO DE LA HOJA 2427 CUADRANTE 4 1 / 2

MOTILLA DEL PALANCAR

39

DATOS A RELLENAR POR EL IGME									DATOS A RELLENAR POR EL CONSUL				DATOS A RELLENAR POR EL IGME																	
Nº de la hoja 1:50.000				Cuadrante número	Nº del documento				CONSULT		ESPECIAL QUE REAL LA ESTAC.		Recibido						Ref. Control				Perforado				Verificado			
1	2	3	4	5	6	7	8	9	10	11	12	13	71	72	73	74	75	76	77	78	79	80								
2	4	2	7	3	J	1	1	1	G	T	F	P	1	7	0	5	7	4												

DATOS A RELLENAR POR EL CONSULTOR

| CON NUMEROS | | | | | | | | | | | | CON UNOS EN CASO AFIRMATIVO | | | | | | | | | | | | | | | | |

200 a 209 inclusive ambas son muestras.
184 es unicamente estación de observación

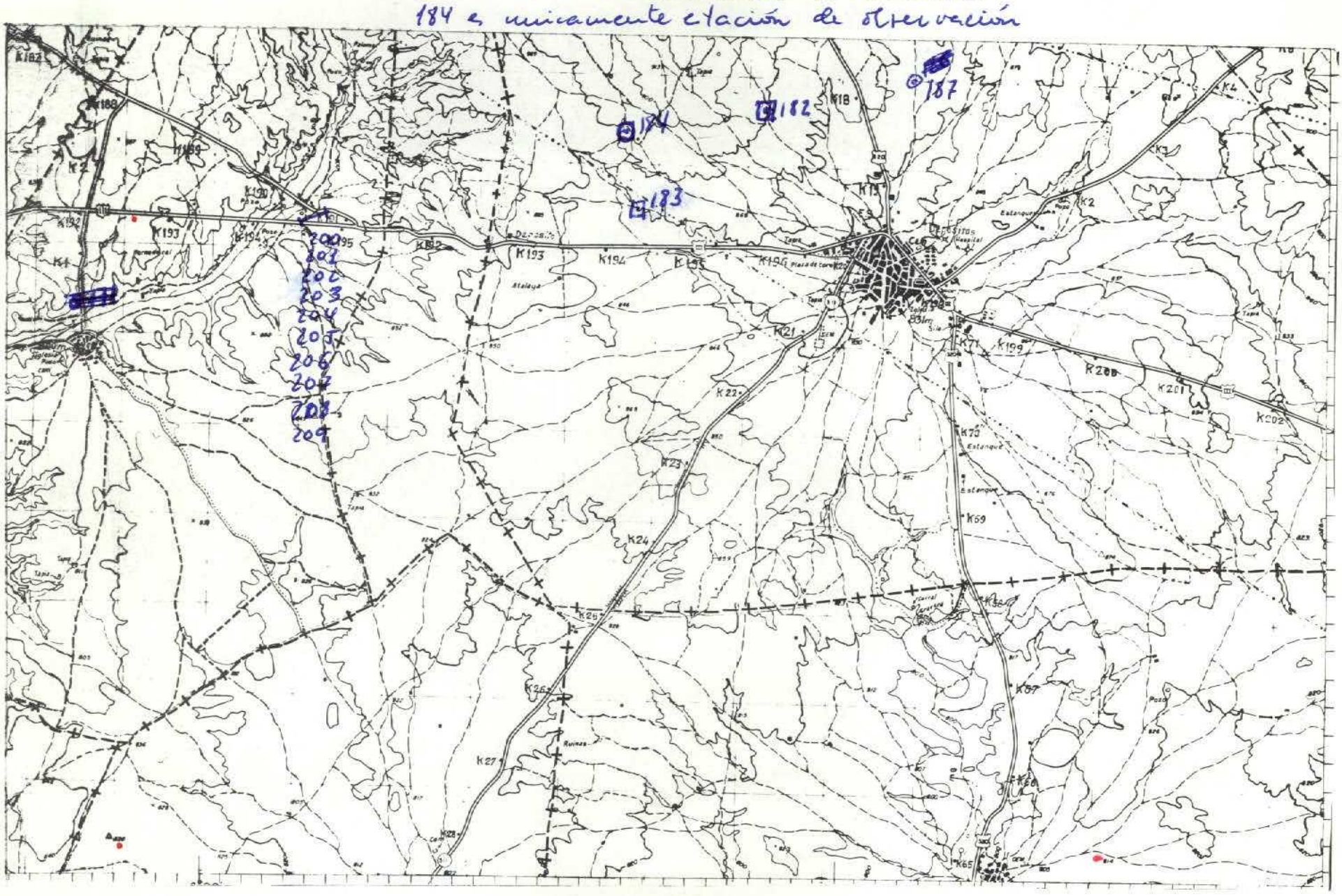

NUMERO DE LA HOJA 2427 CUADRANTE 4 1 3 ~~2~~

MOTILLA DEL PALANCAR

40

DATOS A RELLENAR POR EL IGME								
Nº de la hoja 1:50.000				Cuadrante número	Nº del documento			
1	2	3	4	5	6	7	8	9
2	4	2	7	2	7	0	6	5

DATOS A RELLENAR POR EL CONSULT.		
CONSULT	ESPECIAL QUE REALIZA LA ESTAD.	
10 11	12	13
E T	F	P

DATOS A RELLENAR POR EL IGME			
Recibido	Ref. Control	Perforado	Verificado
71 72 73 74 75 76	77 78 79 80		
1 7 0 5 7 4			

DATOS A RELLENAR POR EL CONSULTOR

CON NUMEROS: NUMERO DE LA ESTACION (14–17)	Fecha DIA (18–19)	Fecha MES (20–21)	Fecha AÑO (22–23)	MEDICION: Rumbo (24)	Buzamiento (25)	Croquis (26)	Fotogra (27)	MUESTRAS: Petro I y M (28)	Macrop. (29)	Micropal. (30)	Sedimen. (31)	Rayos X (32)	Espectro infrarrojo (33)	C 14 (34)	Análisis químico (35)	Análisis térmico diferencial (36)	Microsc. (37)	Otros análisis (38)	PUNTOS DE INTERES SINGULAR: Mineralo (39)	Tectóni. (40)	Paleont. (41)	Estratig. (42)	Litologia (43)	Paleogeo. (44)	Hidroge. (45)	Economía (46)	Formaciones recientes (47)	TIPO DE TERR.: Plutoni. (48)	Metamor. (49)	Sedimen. (50)	Volcanic. (51)	Indifer. (52)
0182	26	04	74	X	X						1																			1			
0183	26	04	74	X	X						1																			1			
~~0184~~	~~26~~	~~04~~	~~74~~	~~X~~	~~X~~						~~1~~																			~~1~~			
0200	26	04	74	X	X						1																			1			
0201	26	04	74								1																			1			
0202	26	04	74								1																			1			
0203	26	04	74								1																			1			
0204	26	04	74								1																			1			
0205	26	04	74								1																			1			
0206	26	04	74								1																			1			
0207	26	04	74								1																			1			
0208	26	04	74								1																			1			
0209	26	04	74								1																			1			

DATOS A RELLENAR POR EL CONSULTOR

CON NUMEROS: NUMERO DE LA ESTACION (14–17)	Fecha DIA (18–19)	Fecha MES (20–21)	Fecha AÑO (22–23)	MEDICION: Rumbo (24)	Buzamiento (25)	Croquis (26)	Fotogra (27)	MUESTRAS: Petro I y M (28)	Macrop. (29)	Micropal. (30)	Sedimen. (31)	Rayos X (32)	Espectro infrarrojo (33)	C 14 (34)	Análisis químico (35)	Análisis térmico diferencial (36)	Microsc. (37)	Otros análisis (38)	PUNTOS DE INTERES SINGUL.: Mineralo (39)	Tectóni. (40)	Paleont. (41)	Estratig. (42)	Litologia (43)	Paleog. (44)	Hidroge. (45)	Economía (46)	Formaciones recientes (47)	TIPO DE TERR.: Plutoni. (48)	Metamor. (49)	Sedimen. (50)	Volcani. (51)	Indifer. (52)

EL CONSULTOR.— DEBERA MARCAR SOBRE EL MAPA: LAS ESTACIONES CON SU NUMERO DE REFERENCIA (EN AZUL) Y LOS CORTES REALIZADOS SOBRE EL TERRENO (EN ROJO).
PARA UN CONTROL CORRECTO DE LA MARCHA DEL TRABAJO DE CAMPO EL CONSULTOR DEBERA ENVIAR ENTRE LOS DIAS 1 al 7 y 15 al 22 DE CADA MES ESTAS HOJAS AL INSTITUTO GEOLOGICO Y MINERO DE ESPAÑA, DIVISION DE GEOLOGIA, C/ RIOS ROSAS, 23 – MADRID - 3.

EQUIPO DE RECEPCION DEL IGME: 13-5-74 Y. Pérez

EL CONSULTOR: José Abril

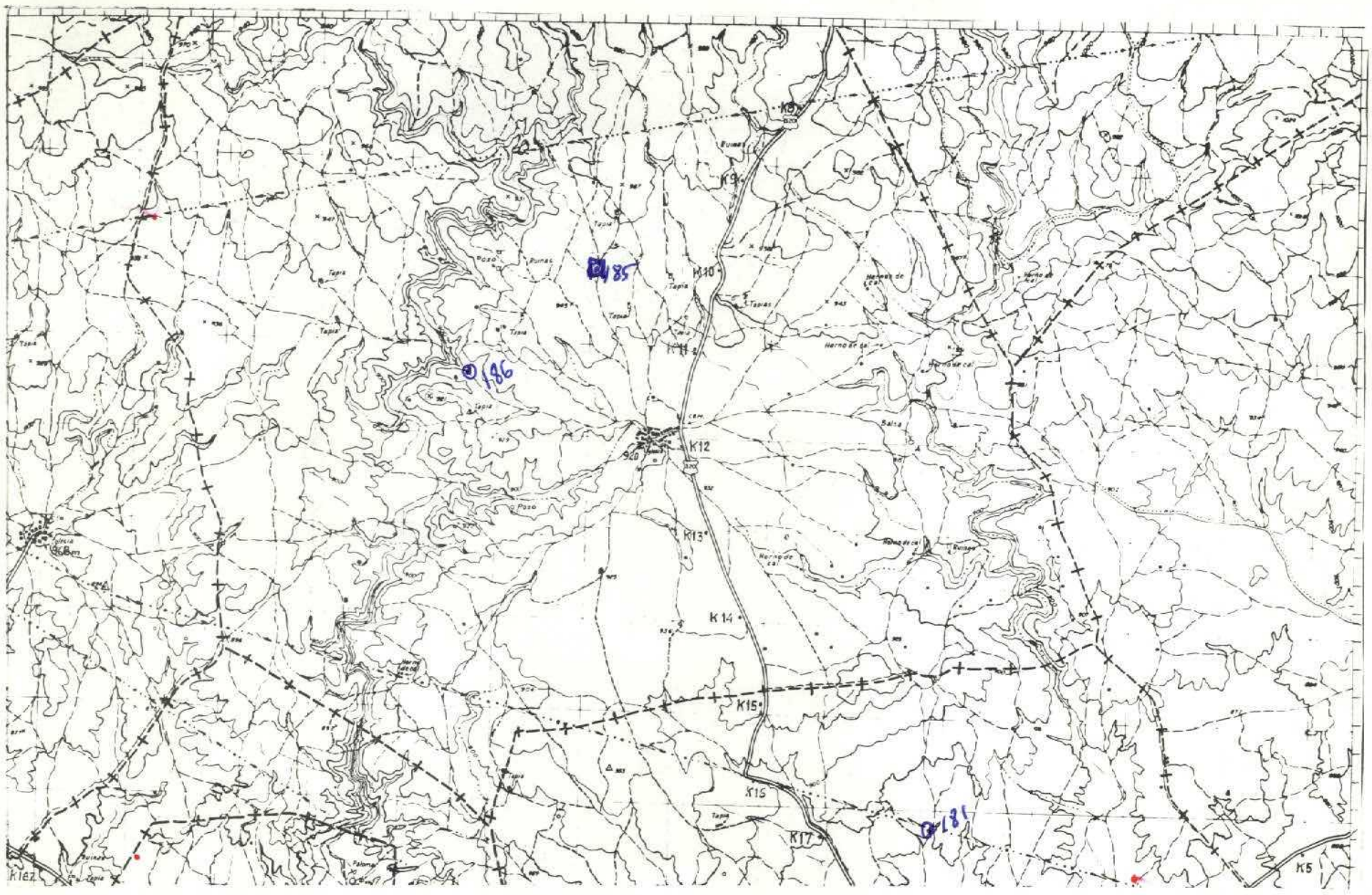

NUMERO DE LA HOJA 2427 CUADRANTE

4	1
3	2

MOTILLA DEL PALANCAR

41

DATOS A RELLENAR POR EL IGME								
Nº de la hoja 1:50.000				Cuadrante número	Nº del documento			
1	2	3	4	5	6	7	8	9
2	4	2	7	1	T	0	1	5

DATOS A RELLENAR POR EL CONSULT			
CONSULT		ESPECIAL QUE REALIZA LA ESTAC	
10	11	12	13
G	T	F	P

DATOS A RELLENAR POR EL IGME											
Recibido						Ref. Control				Perforado	Verificado
71	72	73	74	75	76	77	78	79	80		
1	7	0	5	7	4						

DATOS A RELLENAR POR EL CONSULTOR

CON NUMEROS								CON UNOS EN CASO AFIRMATIVO																																									
NUMERO DE LA ESTACION				Fecha				MEDICION				MUESTRAS												PUNTOS DE INTERES SINGULAR								TIPO DE TERR							
				DIA		MES	AÑO	Rumbo	Buzomiento	Croquis	Fotogra	Petro LyM	Macrop.	Micropal.	Sedimen	Rayos X	Espectro Ingras	C 14	Analisis quimico diferenc	Microson	Otros analisis	Mineralo	Tectoni	Paleont	Estratig	Litologi	Paleog	Hidrogr	Economi	Formaciones recientes	Plutoni	Metamo	Sedime	Volcani	Indifer
14	15	16	17	18	19	20	21	22	23	24	25	26	27	28	29	30	31	32	33	34	35	36	37	38	39	40	41	42	43	44	45	46	47	48	49	50	51	52
0	1	8	5	2	5	0	4	7	4	X	X						1																			1		

DATOS A RELLENAR POR EL CONSULTOR																																																	
CON NUMEROS														CON UNOS EN CASO AFIRMATIVO																																			
NUMERO DE LA ESTACION				Fecha										MEDICION				MUESTRAS								PUNTOS DE INTERES SINGUL								TIPO DE TERR							
				DIA		MES		AÑO						Rumbo	Buzomi	Croquis	Fotogra	Petro LyM	Macrop.	Micropal.	Sedimen	Rayos X	Espectro Ingras	C 14	Analisis quimico diferenc	Microson	Otros analisis	Mineralo	Tectoni	Paleont	Estratig	Litologi	Paleog	Hidrogr	Economi	Formaciones recientes	Plutoni	Metamo	Sedime	Volcani	Indifer
14	15	16	17	18	19	20	21	22	23					24	25	26	27	28	29	30	31	32	33	34	35	36	37	38	39	40	41	42	43	44	45	46	47	48	49	50	51	52							

EL CONSULTOR.— DEBERA MARCAR SOBRE EL MAPA LAS ESTACIONES CON SU NUMERO DE REFERENCIA (EN AZUL) Y LOS CORTES REALIZADOS SOBRE EL TERRENO (EN ROJO).
PARA UN CONTROL CORRECTO DE LA MARCHA DEL TRABAJO DE CAMPO EL CONSULTOR DEBERA ENVIAR ENTRE LOS DIAS 1 al 7 y 15 al 22 DE CADA MES ESTAS HOJAS AL INSTITUTO GEOLOGICO Y MINERO DE ESPAÑA, DIVISION DE GEOLOGIA, C/ RIOS ROSAS, 23 — MADRID - 3.

EQUIPO DE RECEPCION DEL IGME
13-5-74 Y. MAVERRI

EL CONSULTOR
José Abril

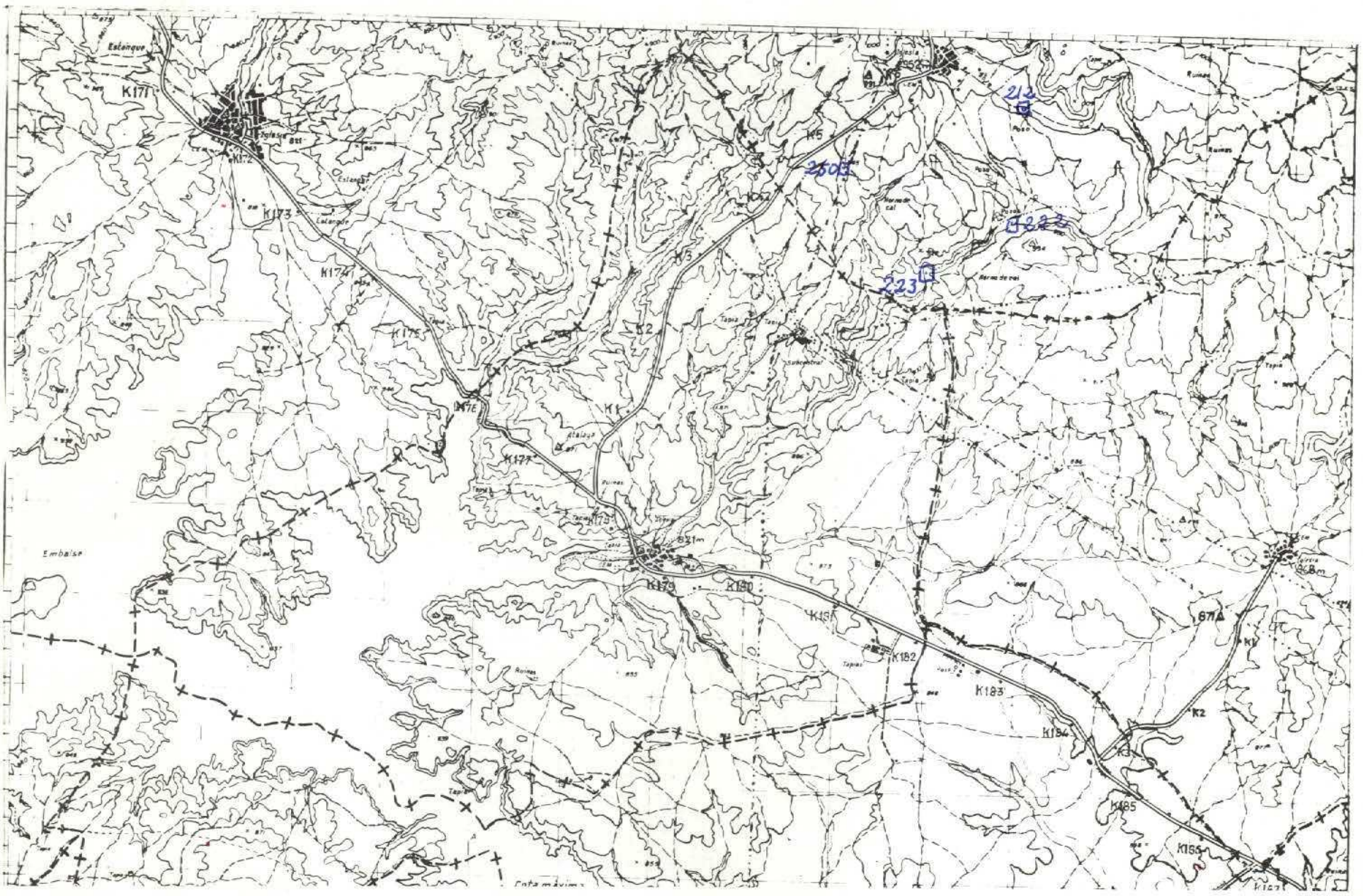

NUMERO DE LA HOJA 2427 CUADRANTE

4	1
3	2

MOTILLA DEL PALANCAR

80

| DATOS A RELLENAR POR EL IGME | | |

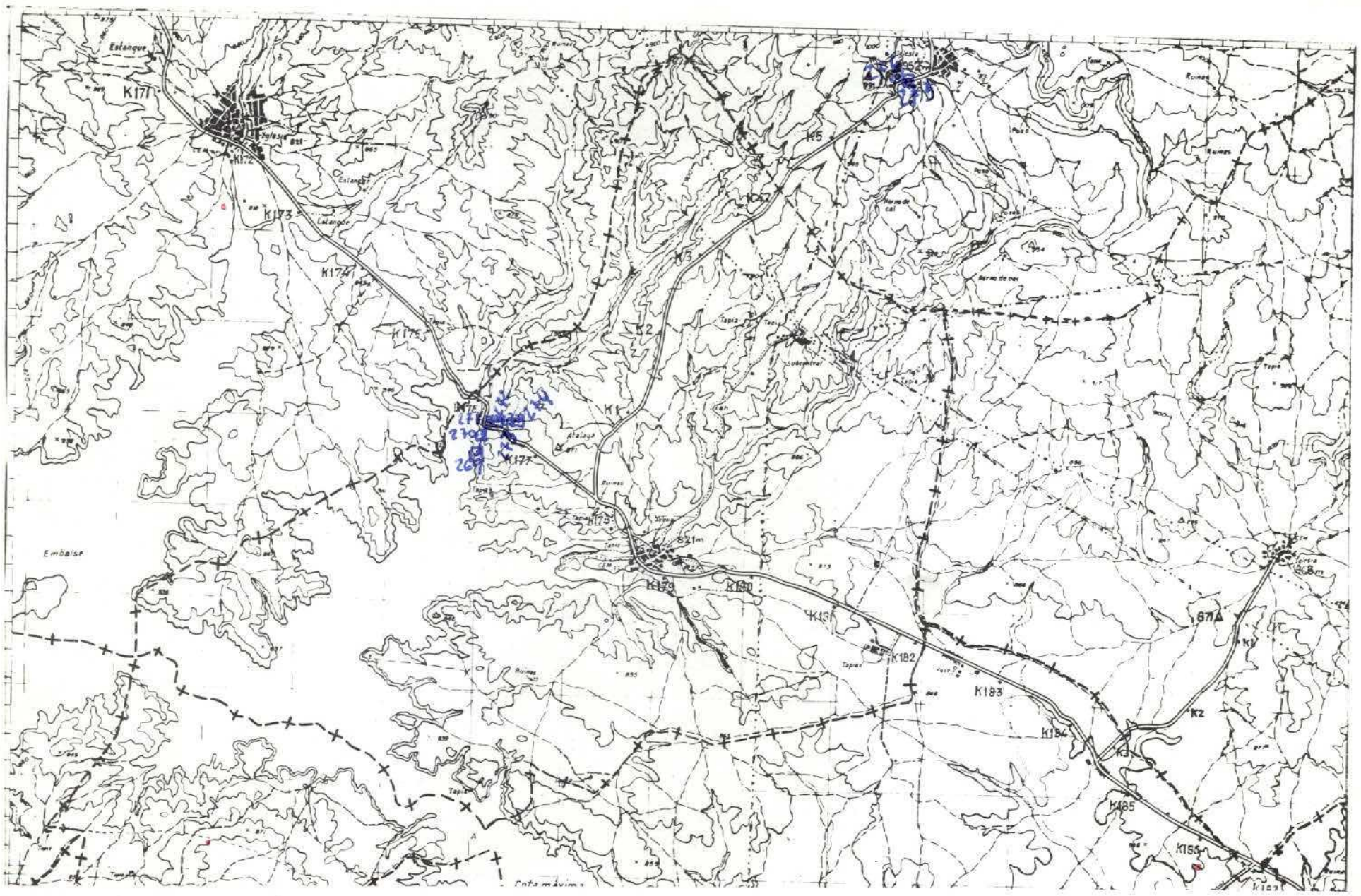

NUMERO DE LA HOJA 242F CUADRANTE

1	1
3	2

MOTILLA DEL PALANCAR

81

| DATOS A RELLENAR POR EL IGME | | |

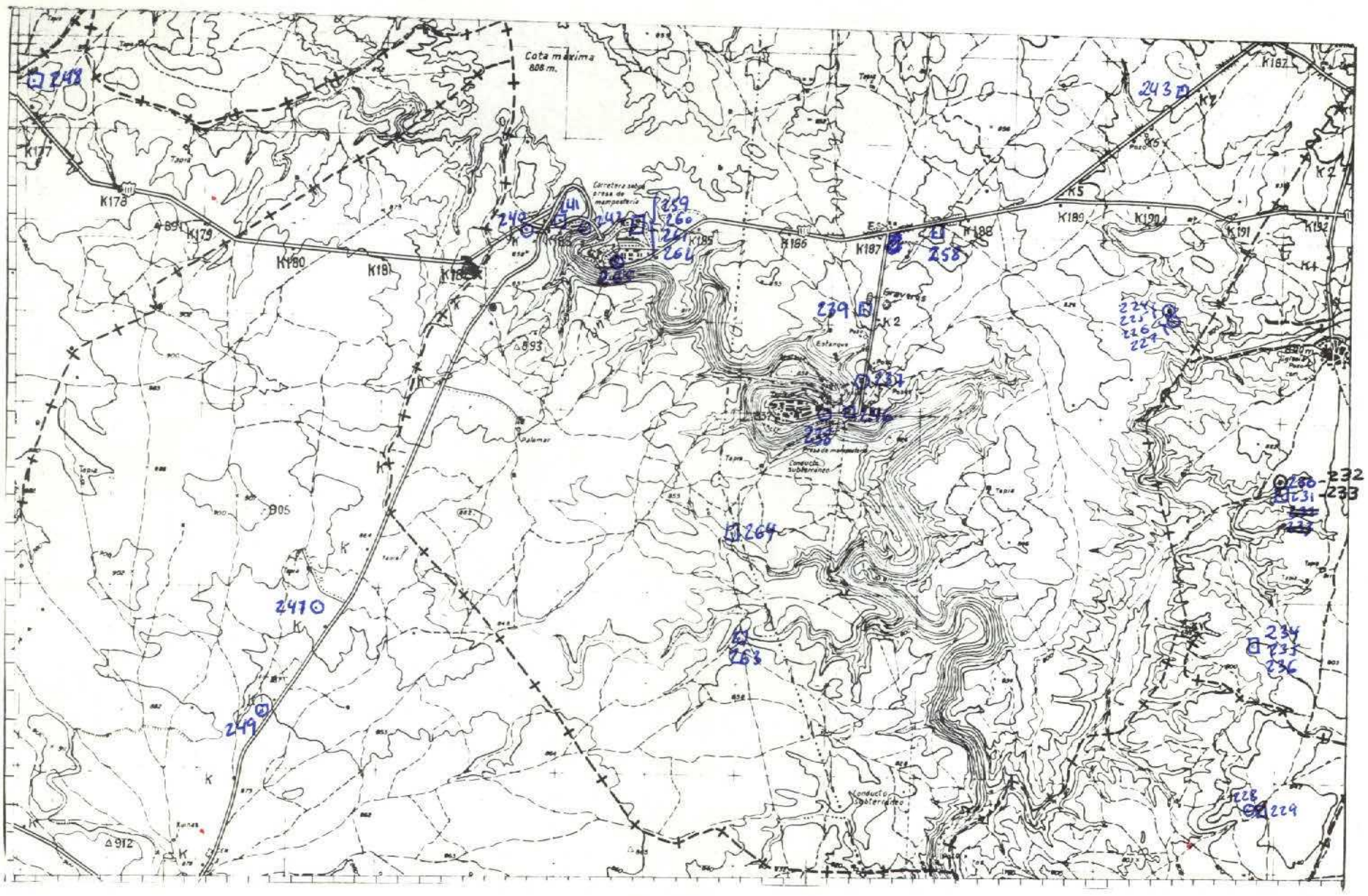

NUMERO DE LA HOJA 2427 CUADRANTE

4	1
~~3~~	2

18 MOTILLA DEL PALANCAR

82

| DATOS A RELLENAR POR EL IGME | | |

Motilla

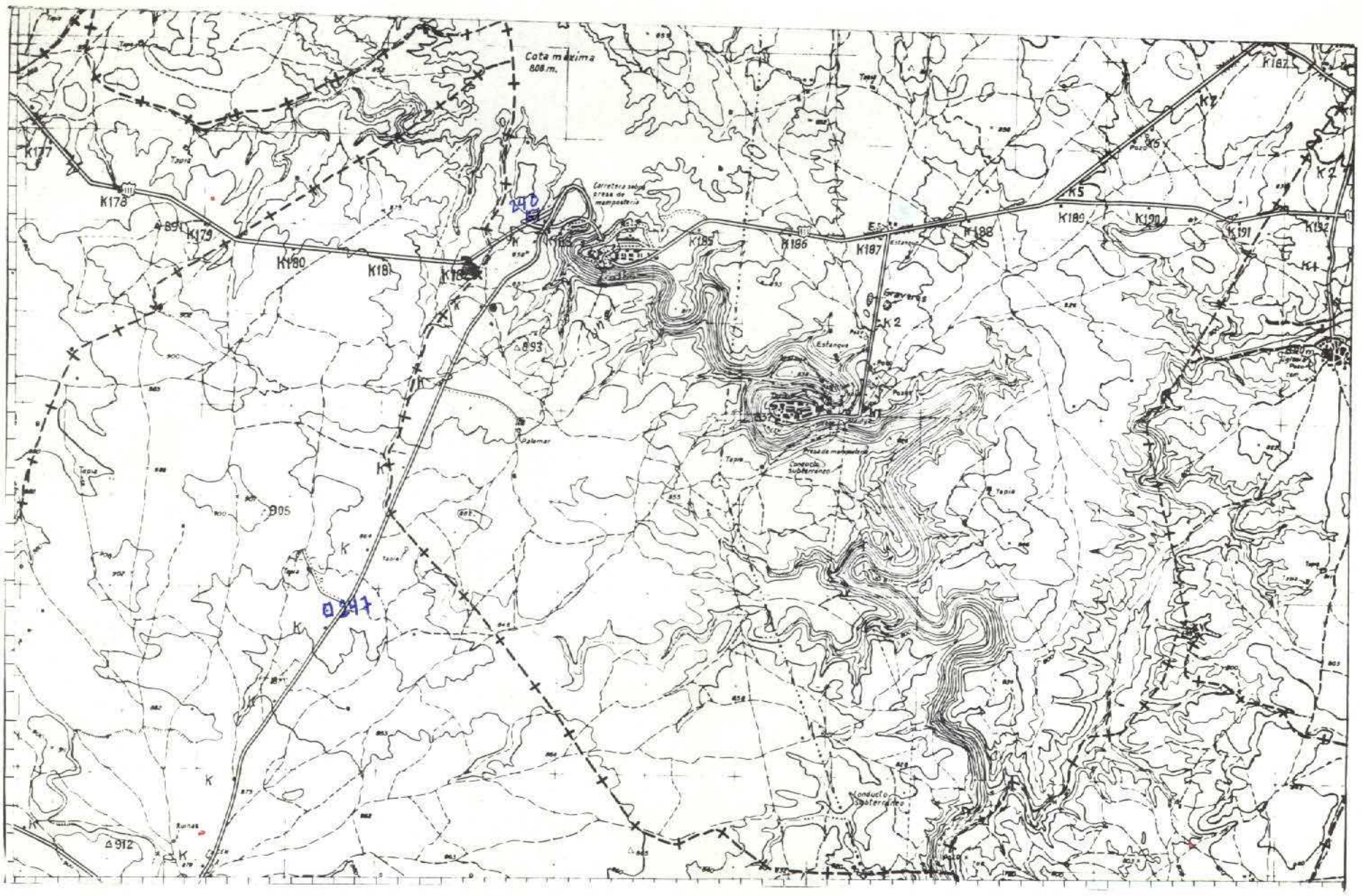

NUMERO DE LA HOJA 2427 CUADRANTE 4 1 / 2

MOTILLA

DATOS A RELLENAR POR EL IGME			
Nº de la hoja 1:50.000	Cuadrante número	Nº del documento	
1 2 3 4	5	6 7 8 9	
2427	3	T 1 1 6	

DATOS A RELLENAR POR EL CONSULTOR			
CONSULT	ESPECIAL QUE REALIZA LA ESTAC.		
10 11	12 13		
6T	FP		

DATOS A RELLENAR POR EL IGME			
Recibido	Ref. Control	Perforado	Verificado
71 72 73 74 75 76	77 78 79 80		
090974			

DATOS A RELLENAR POR EL CONSULTOR

| CON NUMEROS | | | | CON UNOS EN CASO AFIRMATIVO | | | |

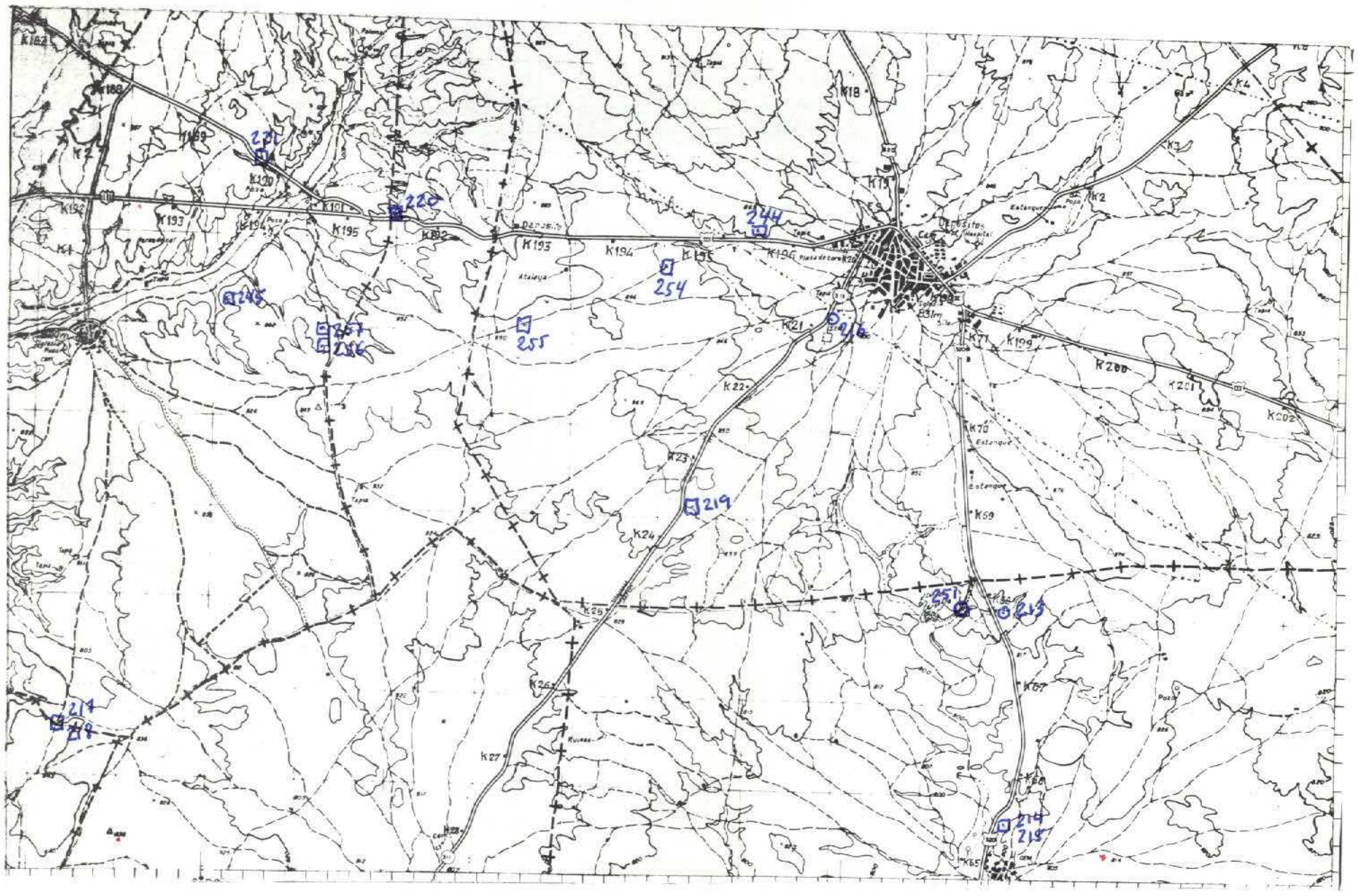

NUMERO DE LA HOJA 2427 CUADRANTE

4	1
3	2

MOTILLA DEL PALANCAR

13

84

DATOS A RELLENAR POR EL IGME								
Nº de la hoja 1:50.000				Cuadrante número	Nº del documento			
1	2	3	4	5	6	7	8	9
2	4	2	7	2	J	0	6	2

DATOS A RELLENAR POR EL CONSULTOR			
CONSULT.	ESPECIAL	QUE REA	LA ESTAD
10	11	12	13
G	T	F	P

DATOS A RELLENAR POR EL IGME									
Recibido						Ref. Control				Perforado	Verificado
71	72	73	74	75	76	77	78	79	80		
0	0	9	7	4							

DATOS A RELLENAR POR EL CONSULTOR

CON NUMEROS: NUMERO DE LA ESTACION (4–7); Fecha DIA (18–19), MES (20–21), AÑO (22–23)

CON UNOS EN CASO AFIRMATIVO: MEDICION (Rumbo 24, Buzamie 25, Croquis 26, Fotogra 27); MUESTRAS (Petro I y M 28, Macrop 29, Micropal 30, Sedimen 31, Rayos X 32, Espectro masas 33, C 14 34, Análisis químico 35, Análisis térmico diferencial 36, Microsc 37, Otros análisis 38); PUNTOS DE INTERES SINGULAR (Mineralo 39, Tectoni 40, Paleont 41, Estratig 42, Litologic 43, Paleogeo 44, Hidroge 45, Economi 46, Formaci recientes 47); TIPO DE TERR (Plutoni 48, Metamo 49, Sedime 50, Volcani 51, Indifer 52)

NUMERO DE LA ESTACION	Fecha DIA	MES	AÑO	Rumbo	Buzamie	Croquis	Fotogra	Petro I y M	Macrop	Micropal	Sedimen	Rayos X	Espectro masas	C 14	Análisis químico	Análisis térmico diferencial	Microsc	Otros análisis	Mineralo	Tectoni	Paleont	Estratig	Litologic	Paleogeo	Hidroge	Economi	Formaci recientes	Plutoni	Metamo	Sedime	Volcani	Indifer
214											1																					
215										1		1																				
217											1																					
218										1		1																				
219										1																						
220										1		1																				
221										1																						
244										1																						
245										1																						
254											1																					
255										1																						
256										1		1																				
257											1																					

DATOS A RELLENAR POR EL CONSULTOR

CON NUMEROS: NUMERO DE LA ESTACION (14–17); Fecha DIA (18–19), MES (20–21), AÑO (22–23)

CON UNOS EN CASO AFIRMATIVO: MEDICION (Rumbo 24, Buzamie 25, Croquis 26, Fotogra 27); MUESTRAS (Petro I y M 28, Macrop 29, Micropal 30, Sedimen 31, Rayos X 32, Espectro masas 33, C 14 34, Análisis químico 35, Análisis térmico diferencial 36, Microsc 37, Otros análisis 38); PUNTOS DE INTERES SINGUL (Mineralo 39, Tectoni 40, Paleont 41, Estratig 42, Litologic 43, Paleog. 44, Hidroge. 45, Economi 46, Formaci recientes 47); TIPO DE TERR (Plutoni 48, Metamo 49, Sedime 50, Volcani 51, Indifer 52)

EL CONSULTOR.— DEBERA MARCAR SOBRE EL MAPA: LAS ESTACIONES CON SU NUMERO DE REFERENCIA (EN AZUL) Y LOS CORTES REALIZADOS SOBRE EL TERRENO (EN ROJO).

PARA UN CONTROL CORRECTO DE LA MARCHA DEL TRABAJO DE CAMPO EL CONSULTOR DEBERA ENVIAR ENTRE LOS DIAS 1 al 7 y 15 al 22 DE CADA MES ESTAS HOJAS AL INSTITUTO GEOLOGICO Y MINERO DE ESPAÑA. DIVISION DE GEOLOGIA. C/ RIOS ROSAS, 23 – MADRID - 3.

EQUIPO DE RECEPCION DEL IGME: Y. Marcos

EL CONSULTOR: José Abril

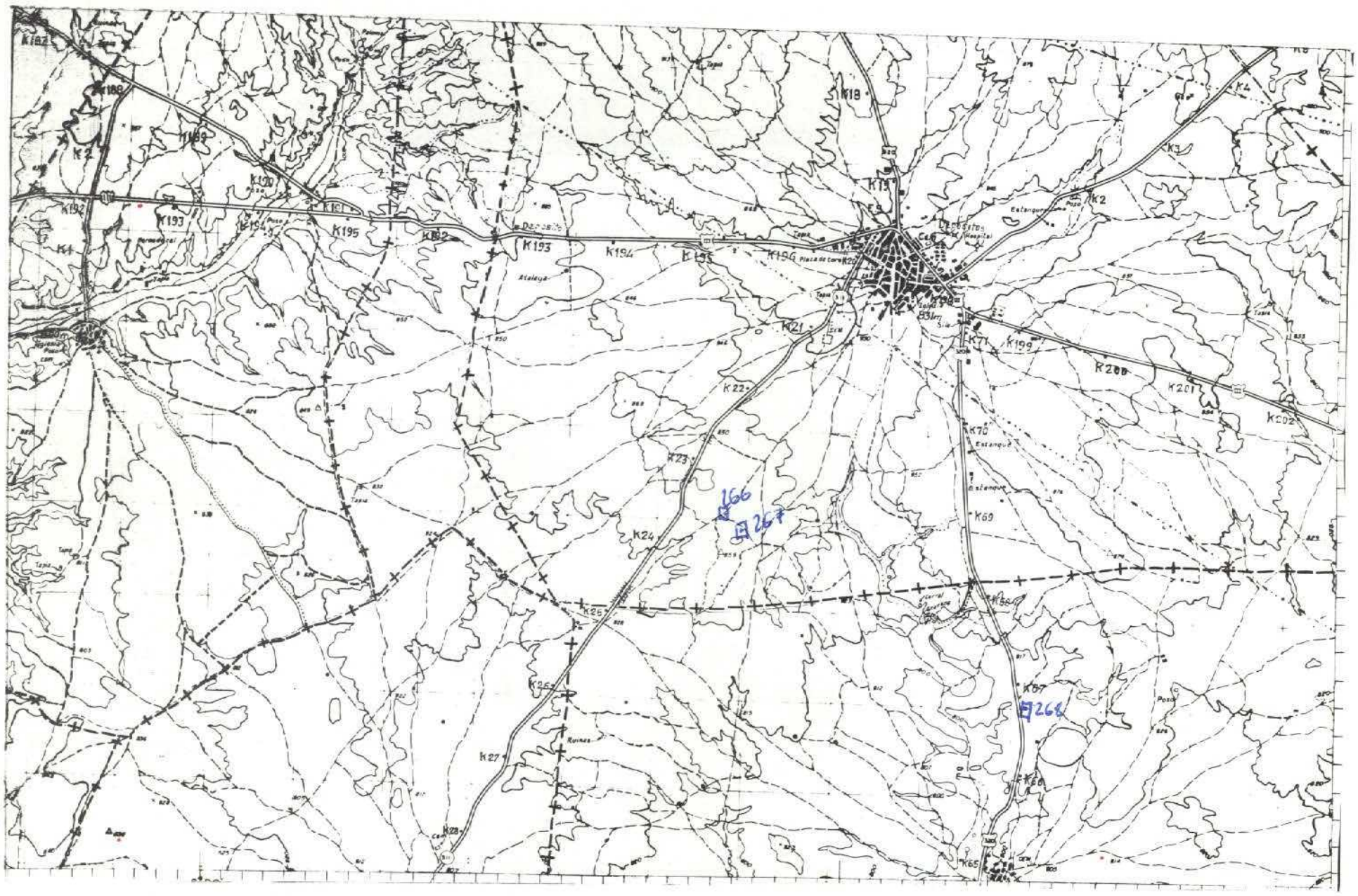

NUMERO DE LA HOJA 2427 CUADRANTE

4	1
3	2

MOTILLA DEL PALANCAR

85

DATOS A RELLENAR POR EL IGME								
Nº de la hoja 1:50.000				Cuadrante número	Nº del documento			
1	2	3	4	5	6	7	8	9
2	4	2	7	2	T	0	6	4

DATOS A RELLENAR POR EL CONSULTOR			
CONSULT.	ESPECIAL	QUE REAL	LA ESTAC.
10	11	12	13
6T	F	P	

DATOS A RELLENAR POR EL IGME										
Recibido						Ref. Control				Perforado	Verificado
71	72	73	74	75	76	77	78	79	80		
4	0	0	9	7	4						

DATOS A RELLENAR POR EL CONSULTOR

CON NUMEROS — CON UNOS EN CASO AFIRMATIVO

NUMERO DE LA ESTACION	Fecha DIA	Fecha MES	Fecha AÑO	MEDICION Rumbo	Buzamiento	Croquis	Fotogra.	MUESTRAS Petro LyM	Macrop.	Micropal.	Sedimen.	Rayos X	Espectro. IR/UV	C 14	Análisis químico	Térmico diferencial	Microsonda	Otros análisis	PUNTOS DE INTERES SINGULAR Mineralog.	Tectoni.	Paleont.	Estratig.	Litologic.	Paleogeo.	Hidrogeo.	Economi.	Formaciones recientes	TIPO DE TERR. Plutoni.	Metamor.	Sedimen.	Volcanic.	Indifer.
4	15	16	17	18	19	20	21	22	23	24	25	26	27	28	29	30	31	32	33	34	35	36	37	38	39	40	41	42	43	44	45	46	47	48	49	50	51	52
2	6	6													1																							
2	6	7															1																					
2	6	8															1																					

DATOS A RELLENAR POR EL CONSULTOR

CON NUMEROS — CON UNOS EN CASO AFIRMATIVO

NUMERO DE LA ESTACION	Fecha DIA	Fecha MES	Fecha AÑO	MEDICION Rumbo	Buzamiento	Croquis	Fotogra.	MUESTRAS Petro LyM	Macrop.	Micropal.	Sedimen.	Rayos X	Espectro. IR/UV	C 14	Análisis químico	Térmico diferencial	Microsonda	Otros análisis	PUNTOS DE INTERES SINGULAR Mineralog.	Tectoni.	Paleont.	Estratig.	Litologic.	Paleogeo.	Hidrogeo.	Economi.	Formaciones recientes	TIPO DE TERR. Plutoni.	Metamor.	Sedimen.	Volcanic.	Indifer.
14	15	16	17	18	19	20	21	22	23	24	25	26	27	28	29	30	31	32	33	34	35	36	37	38	39	40	41	42	43	44	45	46	47	48	49	50	51	52

EL CONSULTOR.– DEBERA MARCAR SOBRE EL MAPA: LAS ESTACIONES CON SU NUMERO DE REFERENCIA (EN AZUL) Y LOS CORTES REALIZADOS SOBRE EL TERRENO (EN ROJO).

PARA UN CONTROL CORRECTO DE LA MARCHA DEL TRABAJO DE CAMPO EL CONSULTOR DEBERA ENVIAR ENTRE LOS DIAS 1 al 7 y 15 al 22 DE CADA MES ESTAS HOJAS AL INSTITUTO GEOLOGICO Y MINERO DE ESPAÑA, DIVISION DE GEOLOGIA C/ RIOS ROSAS, 23 – MADRID 3

EQUIPO DE RECEPCION DEL IGME

EL CONSULTOR

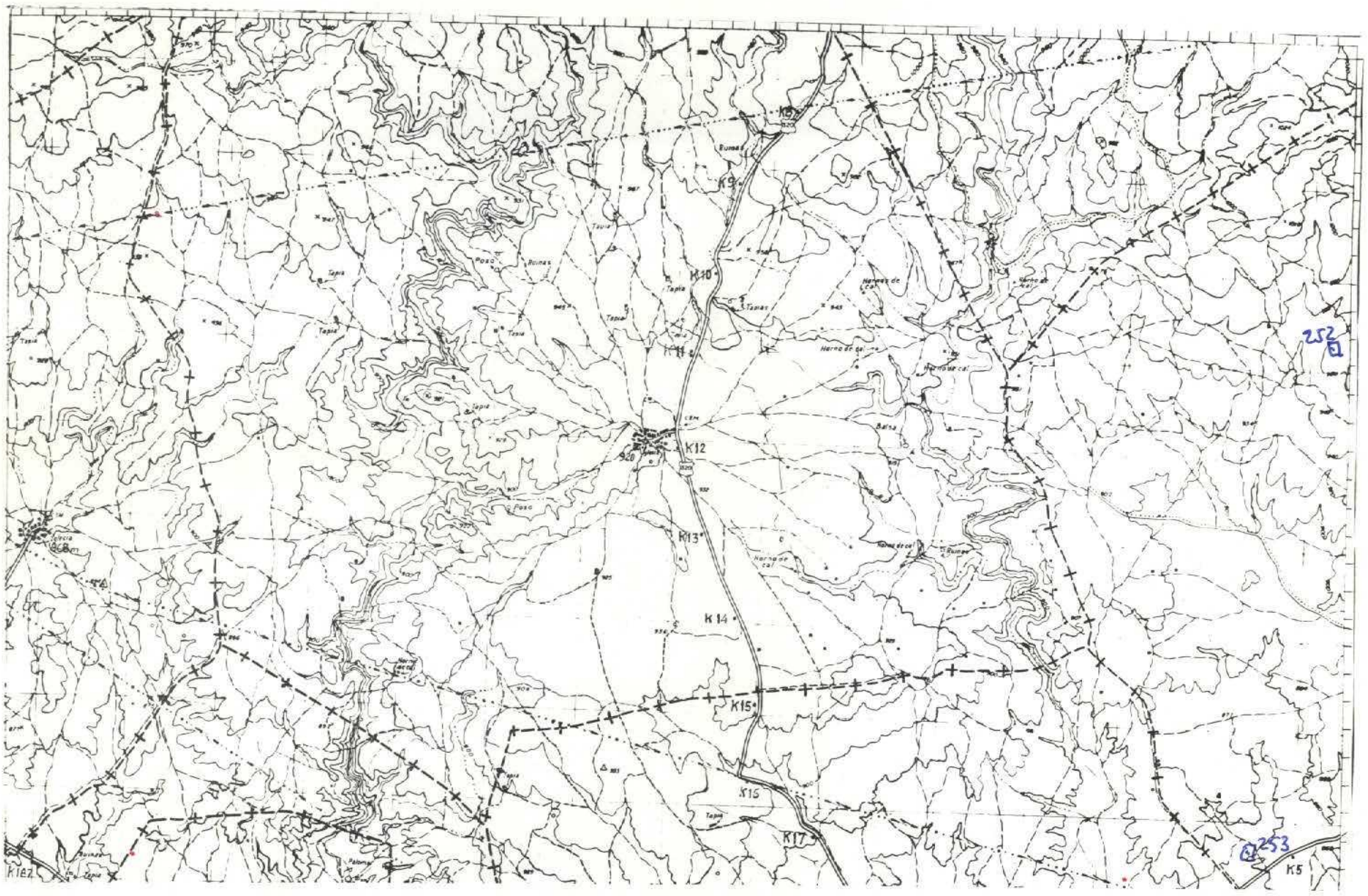

NUMERO DE LA HOJA 2427 CUADRANTE

4	1
3	2

MOTILLA DEL PALANCAR

86

DATOS A RELLENAR POR EL IGME		
Nº de la hoja 1:50.000	Cuadrante Número	Nº del documento
1 2 3 4	5	6 7 8 9
2427	1	T014

DATOS A RELLENAR POR EL CONSUL	
CONSULT	ESPECIAL QUE REAL LA ESTAC
10 11	12 13
GT	FP

DATOS A RELLENAR POR EL IGME			
Recibido	Ref. Control	Perforado	Verificado
71 72 73 74 75 76	77 78 79 80		
090974			

DATOS A RELLENAR POR EL CONSULTOR

| CON NUMEROS | | | | CON UNOS EN CASO AFIRMATIVO | | | |