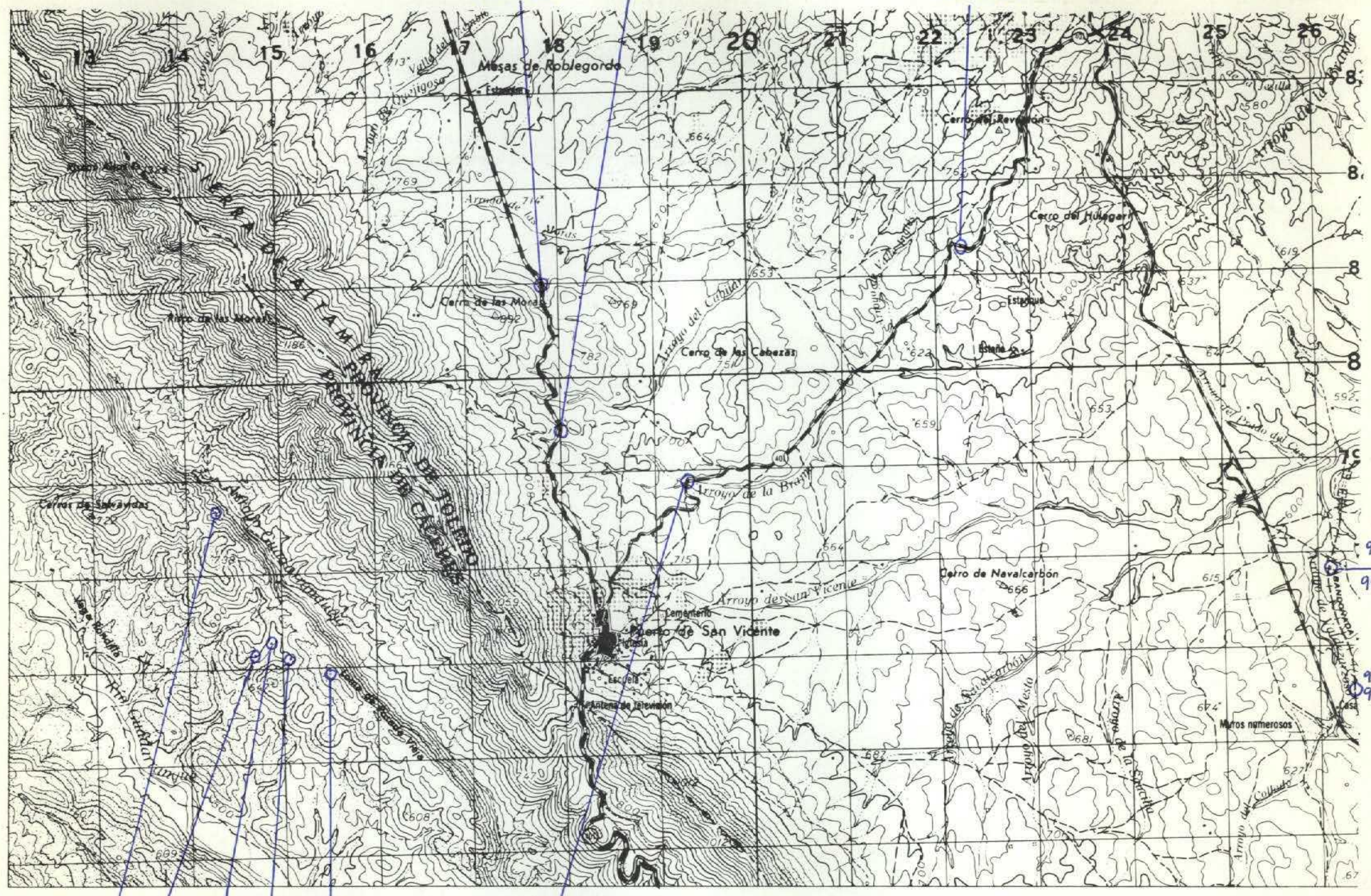

NUMERO DE LA HOJA 1527 CUADRANTE 4 | 1 / ~~3~~ | 2

1981

137

DATOS A RELLENAR POR EL IGME			
Nº de la hoja 1:50.000	Cuadrante número	Nº del documento	
1527	3		

DATOS A RELLENAR POR EL CONSULTOR			
CONSULT	ESPECIAL	QUE REA	LA ESTAC
I	B	V	M

DATOS A RELLENAR POR EL IGME			
Recibido	Ref. Control	Perforado	Verificado

DATOS A RELLENAR POR EL CONSULTOR

NUMERO DE LA ESTACION	Fotografía	MUESTRAS Petro I.y M.	Macrop.	Micropal.	Sedimen.	Rayos X	Espectro. masas	C 14	Análisis químico	Térmico diferen.	Microso	Otros análisis
9001		1										
9004		1										
9005		1										
9022		1										
9023		1										
9036		1										
9037		1										
9038		1										
9039		1										
9040		1										
9501			1									
9502			1									
9504			1									
9505			1									
~~9506~~			1									
9521			1									
9522			1									

NUMERO DE LA ESTACION	Fotografía	MUESTRAS Petro I.y M.	Macrop.	Micropal.	Sedimen.	Rayos X	Espectro. masas	C 14	Análisis químico	Térmico diferen.	Microso	Otros análisis

NUMERO DE LA ESTACION	Fotografía	MUESTRAS Petro I.y M.	Macrop.	Micropal.	Sedimen.	Rayos X	Espectro. masas	C 14	Análisis químico	Térmico diferen.	Microso	Otros análisis

EL CONSULTOR.– DEBERA MARCAR SOBRE EL MAPA: LAS ESTACIONES CON SU NUMERO DE REFERENCIA (EN AZUL) Y LOS CORTES REALIZADOS SOBRE EL TERRENO (EN ROJO).
PARA UN CONTROL CORRECTO DE LA MARCHA DEL TRABAJO DE CAMPO EL CONSULTOR DEBERA ENVIAR ENTRE LOS DIAS 1 al 7 y 15 al 22 DE CADA MES ESTAS HOJAS AL INSTITUTO GEOLOGICO Y MINERO DE ESPAÑA, DIVISION DE GEOLOGIA. C/ RIOS ROSAS, 23 – MADRID - 3.

Recibido I.G.M.E. el .....
El Supervisor

Enviado el .....
El Consultor
E. Pilar

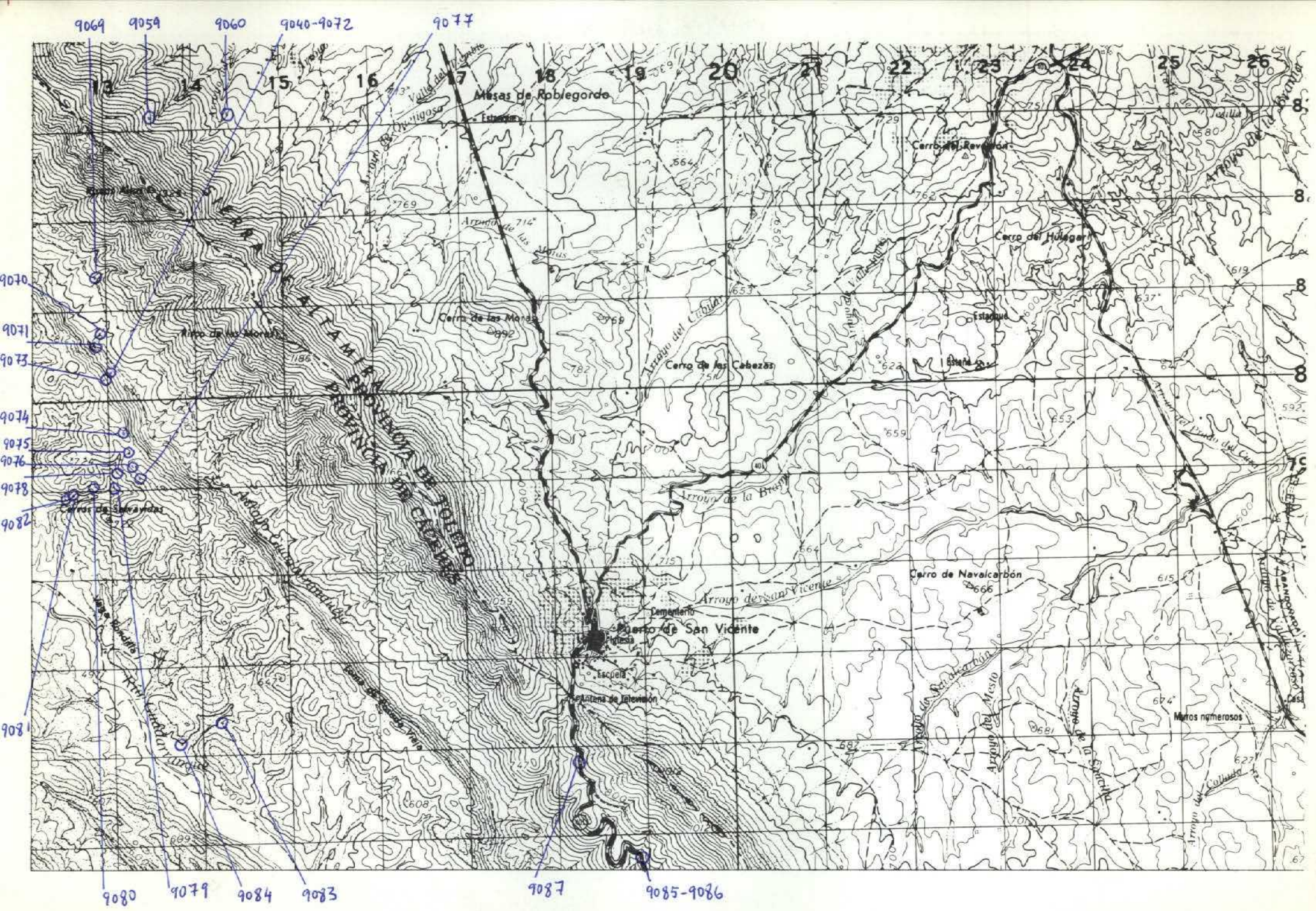

NUMERO DE LA HOJA 1527 CUADRANTE 4 | 1 / 3 | 2

138

DATOS A RELLENAR POR EL IGME			
Nº de la hoja 1:50.000	Cuadrante número	Nº del documento	
1527	3		

DATOS A RELLENAR POR EL CONSULTOR			
CONSULT	ESPECIAL	QUE REA	LA ESTAC
I	B	V	M

DATOS A RELLENAR POR EL IGME			
Recibido	Ref. Control	Perforado	Verificado

DATOS A RELLENAR POR EL CONSULTOR

NUMERO DE LA ESTACION	Fotografía	MUESTRAS: Petro l.y M.	Macrop.	Micropal.	Sedimen.	Rayos X	Espectro. masas	C 14	Analisis químico	Térmico diferen.	Microso	Otros analisis
9040		1										
9059		1										
9060		1										
9069		1										
9070		1										
9071		1										
9072		1										
9073		1										
9074		1										
9075		1										
9076		1										
9077		1										
9078		1										
9079		1										
9080		1										
9081		1										
9082		1										
9083		1										
9084		1										

NUMERO DE LA ESTACION	Fotografía	MUESTRAS: Petro l.y M.	Macrop.	Micropal.	Sedimen.	Rayos X	Espectro. masas	C 14	Analisis químico	Térmico diferen.	Microso	Otros analisis
9085		1										
9086		1										
9087		1										

DATOS A RELLENAR POR EL CONSULTOR

NUMERO DE LA ESTACION	Fotografía	MUESTRAS: Petro l.y M.	Macrop.	Micropal.	Sedimen.	Rayos X	Espectro. masas	C 14	Analisis químico	Térmico diferen.	Microso	Otros analisis

NUMERO DE LA ESTACION	Fotografía	MUESTRAS: Petro l.y M.	Macrop.	Micropal.	Sedimen.	Rayos X	Espectro. masas	C 14	Analisis químico	Térmico diferen.	Microso	Otros analisis

EL CONSULTOR.– DEBERA MARCAR SOBRE EL MAPA: LAS ESTACIONES CON SU NUMERO DE REFERENCIA (EN AZUL) Y LOS CORTES REALIZADOS SOBRE EL TERRENO (EN ROJO).
PARA UN CONTROL CORRECTO DE LA MARCHA DEL TRABAJO DE CAMPO EL CONSULTOR DEBERA ENVIAR ENTRE LOS DIAS 1 al 7 y 15 al 22 DE CADA MES ESTAS HOJAS AL INSTITUTO GEOLOGICO Y MINERO DE ESPAÑA. DIVISION DE GEOLOGIA. C/ RIOS ROSAS, 23 – MADRID - 3.

Recibido I.G.M.E. el .....
El Supervisor

Enviado el .....
El Consultor
E. Tilo

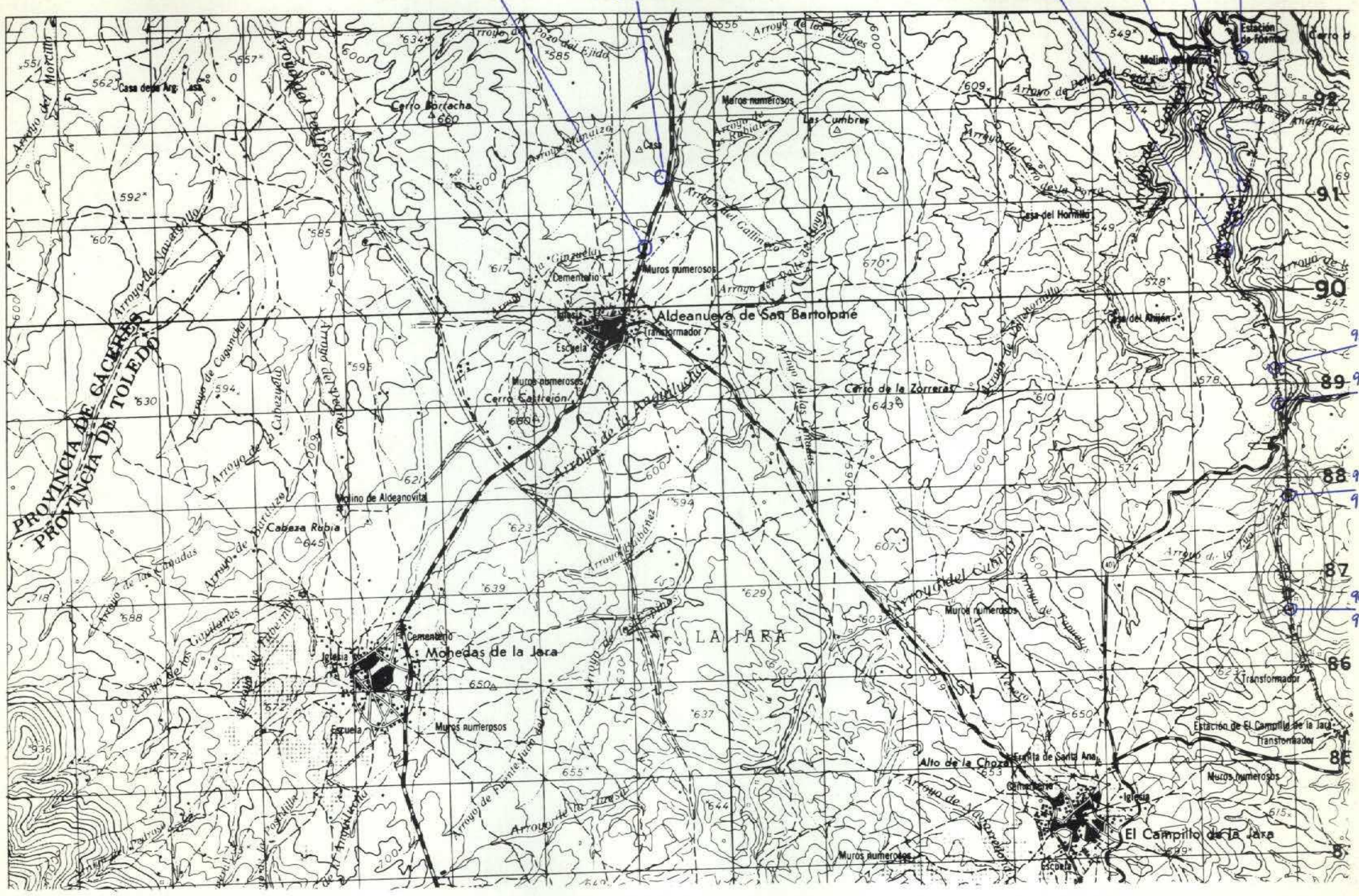
9002
9003-9503
9512
9511
9510
9032-9530
9513
9514
9031
9529
9030
9528
PROVINCIA DE CACERES
PROVINCIA DE TOLEDO
Aldeanueva de San Bartolomé
Mohedas de la Jara
El Campillo de la Jara
LA JARA
Cerro Borracha
Cerro de la Zorreras
Cerro Castrejón
Cabeza Rubia
Molino de Aldeanovita
Las Cumbres
Muros numerosos
Cementerio
Iglesia
Escuela
Transformador
Estación de Fuentes
Estación de El Campillo de la Jara
Alto de la Choza
Ermita de Santa Ana
Casa del Hornillo
Arroyo de la Zarza
Arroyo del Cuartal
Arroyo del Pedroso
Arroyo de Navalvillo
Arroyo de Cagancha
Arroyo del Cabezudo
Arroyo de Burguizo
Arroyo de Pozo del Ejido
Arroyo de los Tejares
Arroyo del Gallinero
Arroyo de la Cinzuela
Arroyo de la Zarza
Arroyo de Tejuelas
Arroyo de Fuente Juan Gil
Arroyo de la Cruz
Arroyo de Fuente Vieja
Arroyo de Navalcuerno
Arroyo del Morcillo
Arroyo de los Chiquitanes
Arroyo de las Cañadas
Arroyo de la Cruz
Arroyo de la Fuente
Arroyo de Tejuelas
Arroyo de Navalcuerno
Arroyo de Fuente Vieja

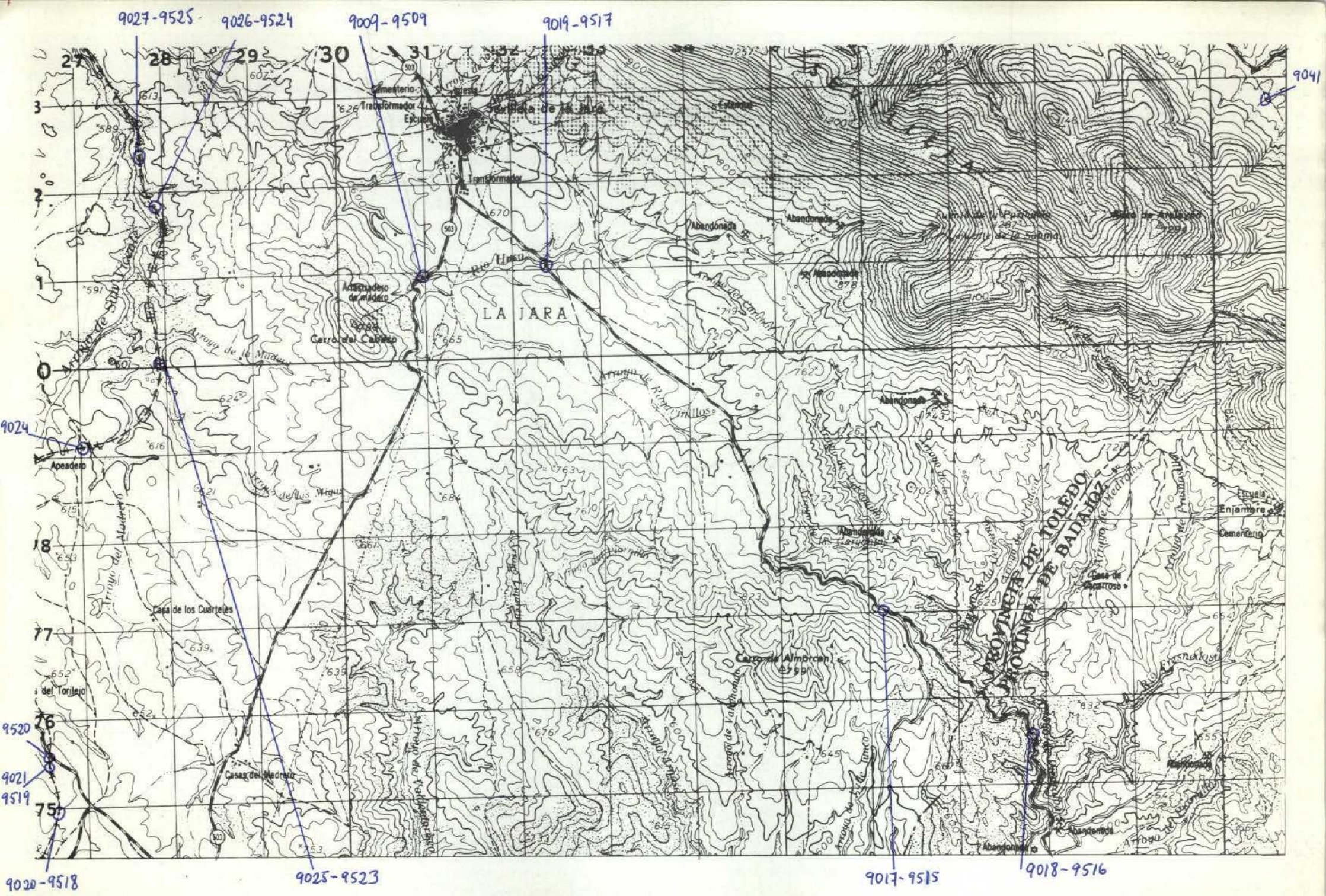

NUMERO DE LA HOJA 1527 CUADRANTE 4 1 / 3 ~~2~~

140

DATOS A RELLENAR POR EL IGME			
Nº de la hoja 1:50.000	Cuadrante numero	Nº del documento	
1527	2		

DATOS A RELLENAR POR EL CONSULTOR			
CONSULT	ESPECIAL	QUE REAL	LA ESTAC
J	B	U	M

DATOS A RELLENAR POR EL IGME			
Recibido	Ref. Control	Perforado	Verificado

DATOS A RELLENAR POR EL CONSULTOR

NUMERO DE LA ESTACION	Fotografia	Petro l.y M.	Macrop.	Micropal.	Sedimen.	Rayos X	Espectro. masas	C 14	Analisis quimico	Termico diferen.	Microso	Otros analisis
9017		1										
9018		1										
9019		1										
9020		1										
9021		1										
9024		1										
9025		1										
9026		1										
9027		1										
9509			1									
X 9515			1									
No — ~~9516~~			1									
9517			1									
9518			1									
9519			1									
9520			1									
9523			1									
9524			1									
9525			1									

NUMERO DE LA ESTACION	Fotografia	Petro l.y M.	Macrop.	Micropal.	Sedimen.	Rayos X	Espectro. masas	C 14	Analisis quimico	Termico diferen.	Microso	Otros analisis
9041		1										
9009		1										

DATOS A RELLENAR POR EL CONSULTOR

NUMERO DE LA ESTACION	Fotografia	Petro l.y M.	Macrop.	Micropal.	Sedimen.	Rayos X	Espectro. masas	C 14	Analisis quimico	Termico diferen.	Microso	Otros analisis

EL CONSULTOR.— DEBERA MARCAR SOBRE EL MAPA: LAS ESTACIONES CON SU NUMERO DE REFERENCIA (EN AZUL) Y LOS CORTES REALIZADOS SOBRE EL TERRENO (EN ROJO).
PARA UN CONTROL CORRECTO DE LA MARCHA DEL TRABAJO DE CAMPO EL CONSULTOR DEBERA ENVIAR ENTRE LOS DIAS 1 al 7 y 15 al 22 DE CADA MES ESTAS HOJAS AL INSTITUTO GEOLOGICO Y MINERO DE ESPAÑA. DIVISION DE GEOLOGIA. C/ RIOS ROSAS, 23 – MADRID - 3.

Recibido I.G.M.E. el .....
El Supervisor

Enviado el .....
El Consultor
E. Pilo

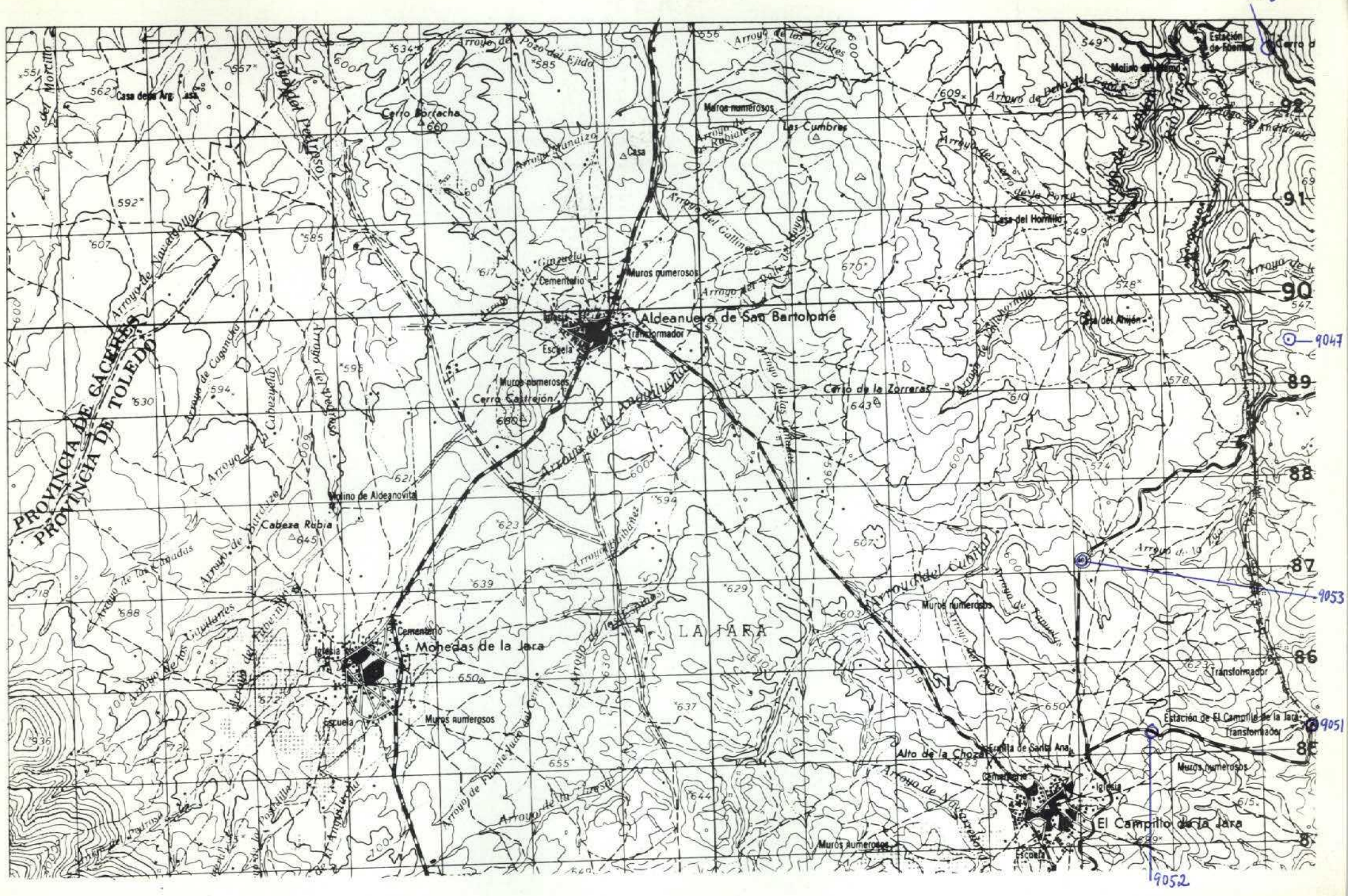
9048
9047
9053
9051
9052
PROVINCIA DE CACERES
PROVINCIA DE TOLEDO
Aldeanueva de San Bartolomé
Molinos de Aldeanovita
Cabeza Rubia
Monedas de la Jara
LA JARA
El Campillo de la Jara
Estación de El Campillo de la Jara
Cerro Borracha
Cerro Castrejón
Cerro de la Zorrera
Las Cumbres
Casa del Hornillo
Muros numerosos
Cementerio
Iglesia
Escuela
Transformador
Alto de la Choza
Ermita de Santa Ana
Arroyo del Cuntiz
Arroyo de la Angostura
Arroyo de Puente Juan Cura
Arroyo de Pozo del Ejido
Arroyo de los Tejares
Arroyo del Cerro de la Ponga
Arroyo del Gallinero
Arroyo del Molino
Arroyo del Morcillo
Arroyo de Navadallo
Arroyo de Cagancha
Arroyo de la Cabezuela
Arroyo de los Chapadas
Arroyo de los Tejuelares
Arroyo de la Cinuela
Arroyo de Munuizo
Arroyo de Rubiales
Arroyo del Hornillo
Arroyo del Ahijón
Arroyo de Burdizo
Arroyo del Pedroso
Arroyo del Cerro
Arroyo de la Cruz
Arroyo de la Cruz del Cura
Arroyo de la Portilla
Arroyo de la Angostura
Arroyo de los Tejares
Arroyo de la Cruz
Arroyo de Pozo del Ejido
Arroyo de Pozo del Ejido
Arroyo de Pozo del Ejido

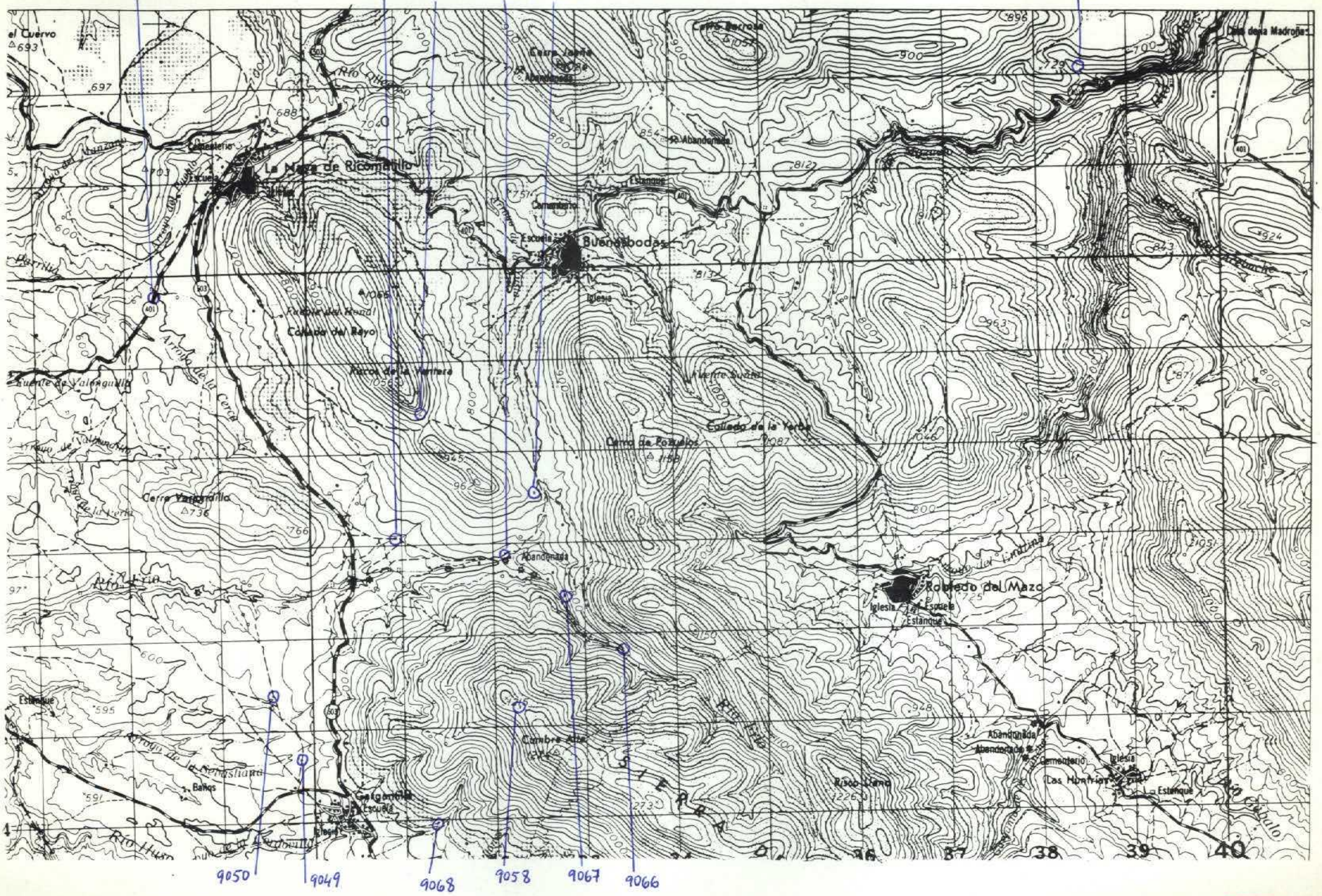
9061
9054
9057
9055
9056
9046
9050
9049
9068
9058
9067
9066
La Haza de Ricomalillo
Buenasbodas
Robledo del Mazo
Cerro Yaporrillo
Cerro de Pozuelos
Collado de la Yerba
Cerro Jarrio
Cerro Berrocal
Cerro Alto
Risco Llano
Las Hontanillas
Baños
Río Tajo
Río Tiétar
Río Alberche
Río Cabalo
Arroyo de la Cerrajona
Arroyo de la Yerba
Arroyo de la Cerca
Arroyo del Cuervo
Arroyo de la Encina
Arroyo de la Madroñera
Arroyo de Valenguillo
Arroyo de Ulmanchito
Arroyo del Rayo
Arroyo del Hondo
Arroyo del Cuervo
Arroyo de la Yerba
Arroyo de la Cerrajona
Arroyo de la Encina
Arroyo de la Madroñera
Arroyo del Cabalo
Iglesia
Cementerio
Estanque
Abandonada
Escuela
Cabezalero
Gargantilla
Cabezuela
Casa Vieja
Cerro Alto
Cerro Berrocal
Cerro Yaporrillo
Cerro de Pozuelos
Collado del Rayo
Collado de la Yerba
Puente de Valenguillo
Puente Sucio
Puente del Hondo
Puente de la Cerca
Puente de la Yerba
Puente de la Encina
Puente de la Madroñera
Puente del Cabalo
Puente de la Cerrajona
Puente de Ulmanchito
Puente del Cuervo
Puente del Rayo
Puente del Hondo
Puente de la Yerba
Puente de la Encina
Puente de la Madroñera
Puente del Cabalo
Puente de la Cerrajona
Puente de Ulmanchito
Puente de Valenguillo

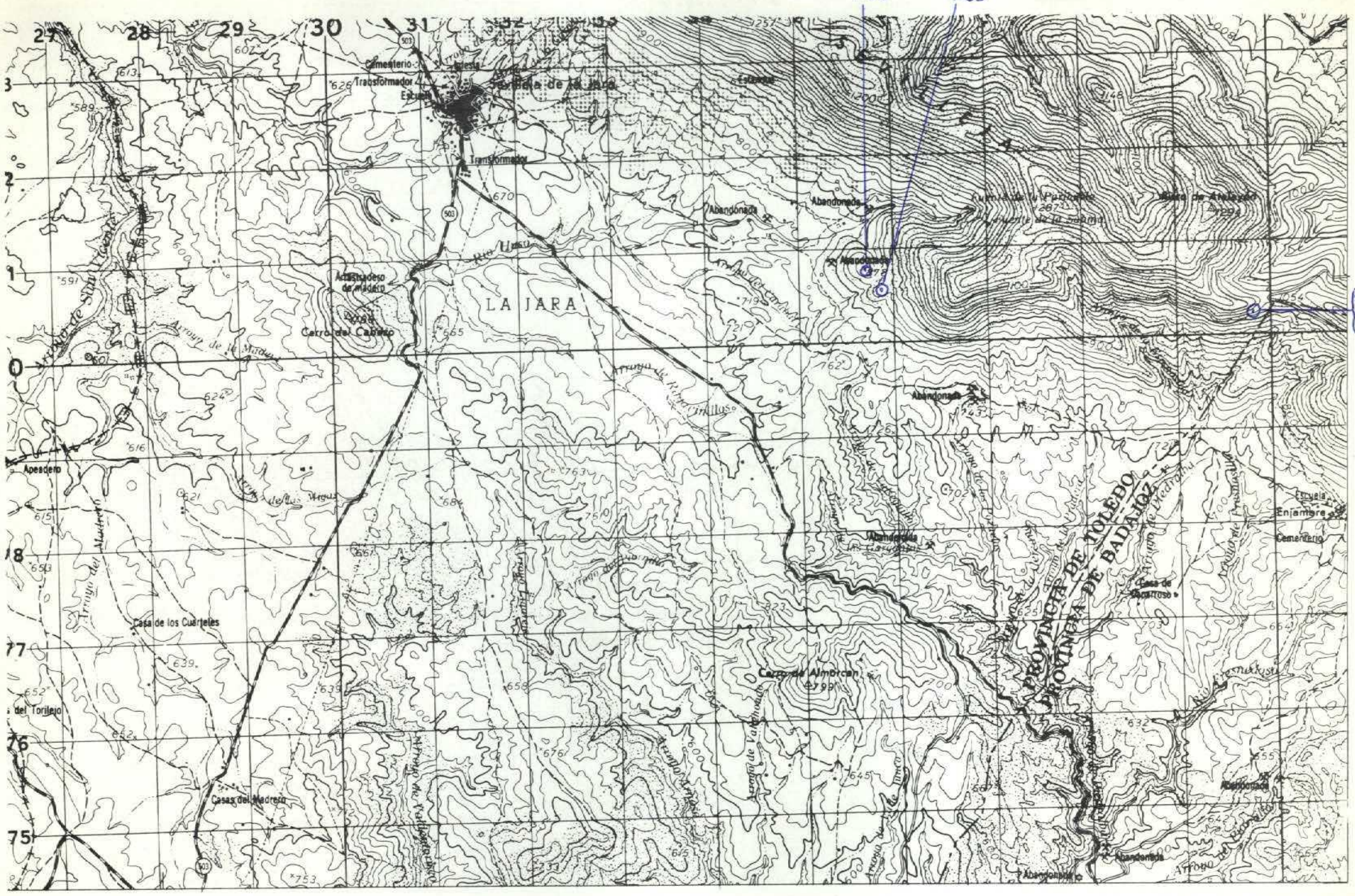

NUMERO DE LA HOJA 1527 CUADRANTE 4 | 1 / 3 | ✓

143

| DATOS A RELLENAR POR EL IGME | | |

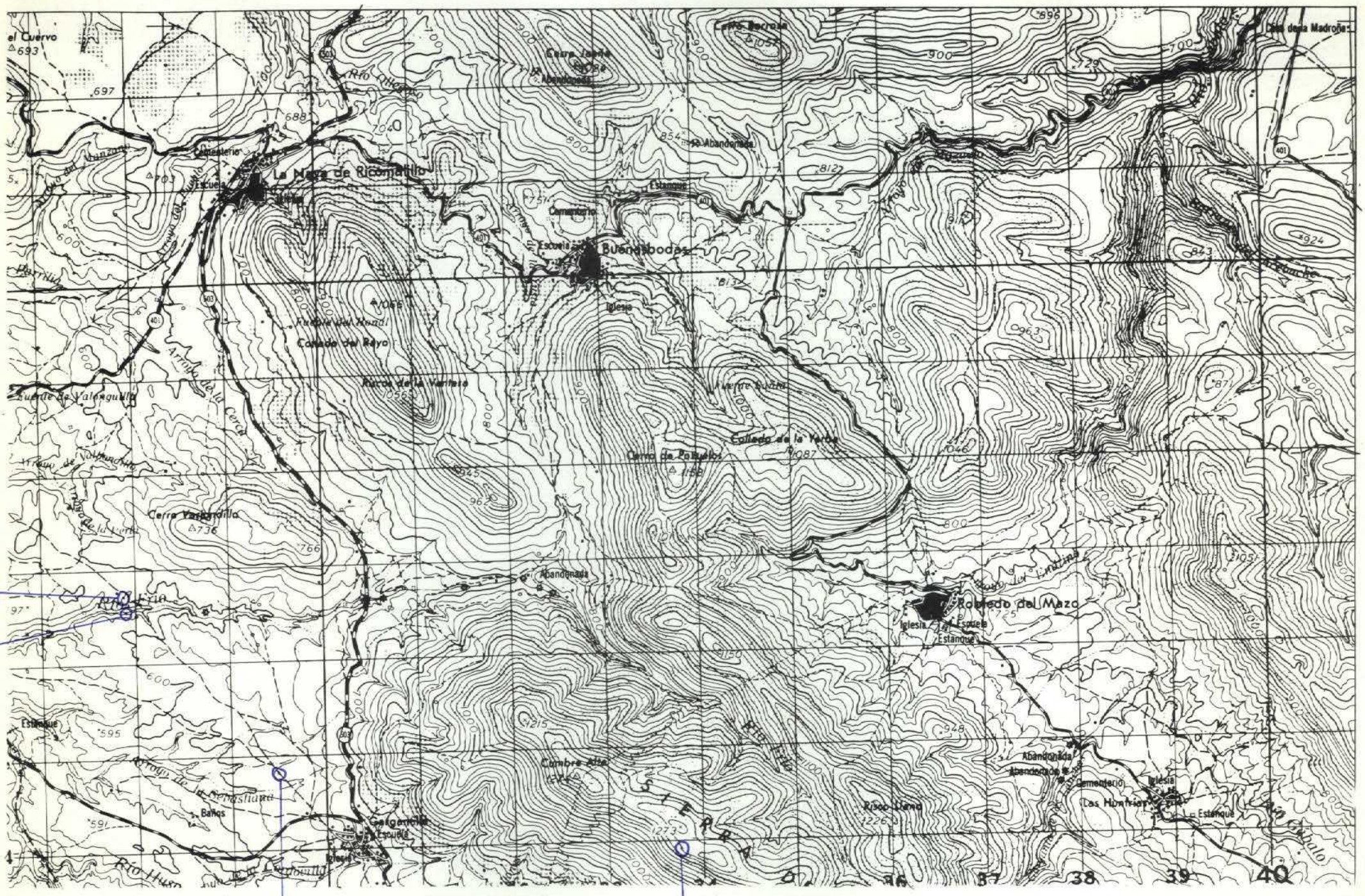

NUMERO DE LA HOJA 1527 CUADRANTE 1

144

DATOS A RELLENAR POR EL IGME			
Nº de la hoja 1:50.000	Cuadrante numero	Nº del documento	
1527	1		

DATOS A RELLE. POR EL CONSUL.			
CONSULT.	ESPECIAL. QUE REAL.	LA ESTAC.	
I	B	V	M

DATOS A RELLENAR POR EL IGME			
Recibido	Ref. Control	Perforado	Verificado

DATOS A RELLENAR POR EL CONSULTOR

NUMERO DE LA ESTACION	Fotografia	MUESTRAS: Petro l.y M.	Macrop.	Micropal.	Sedimen.	Rayos X	Espectro masas	C 14	Analisis quimico	Termico diferen.	Microso	Otros analisis
9093		1										
9094		1										
9095		1										
9096		1										
9117		1										

NUMERO DE LA ESTACION	Fotografia	MUESTRAS: Petro l.y M.	Macrop.	Micropal.	Sedimen.	Rayos X	Espectro. masas	C 14	Analisis quimico	Termico diferen.	Microso	Otros analisis

DATOS A RELLENAR POR EL CONSULTOR

NUMERO DE LA ESTACION	Fotografia	MUESTRAS: Petro l.y M.	Macrop.	Micropal.	Sedimen.	Rayos X	Espectro masas	C 14	Analisis quimico	Termico diferen.	Microso	Otros analisis

NUMERO DE LA ESTACION	Fotografia	MUESTRAS: Petro l.y M.	Macrop.	Micropal.	Sedimen.	Rayos X	Espectro. masas	C 14	Analisis quimico	Termico diferen.	Microso	Otros analisis

EL CONSULTOR.– DEBERA MARCAR SOBRE EL MAPA: LAS ESTACIONES CON SU NUMERO DE REFERENCIA (EN AZUL) Y LOS CORTES REALIZADOS SOBRE EL TERRENO (EN ROJO).
PARA UN CONTROL CORRECTO DE LA MARCHA DEL TRABAJO DE CAMPO EL CONSULTOR DEBERA ENVIAR ENTRE LOS DIAS 1 al 7 y 15 al 22 DE CADA MES ESTAS HOJAS AL INSTITUTO GEOLOGICO Y MINERO DE ESPAÑA, DIVISION DE GEOLOGIA. C/ RIOS ROSAS, 23 – MADRID - 3.

Recibido I.G.M.E. el .....
El Supervisor

Enviado el .....
El Consultor
E. Pila

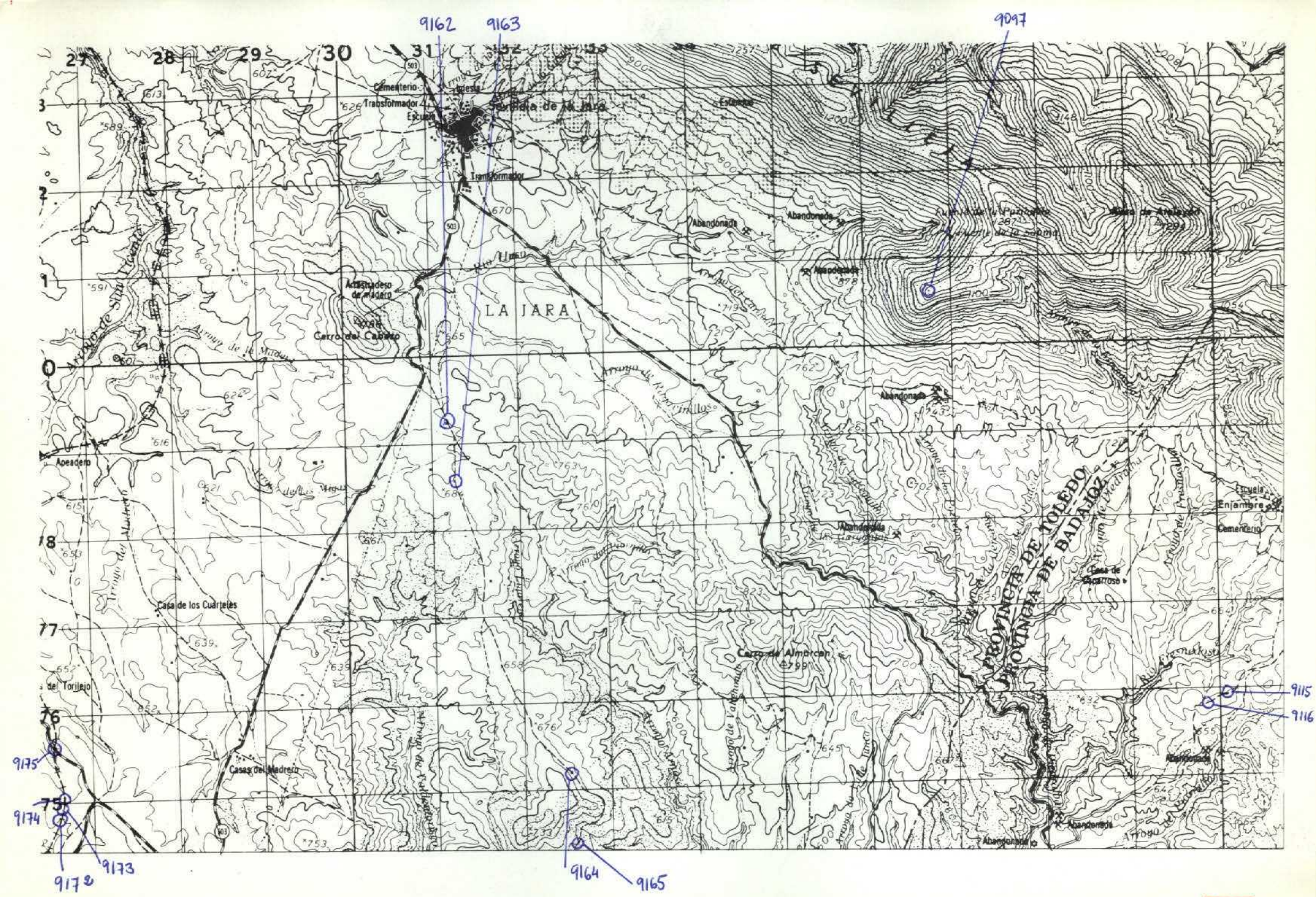

NUMERO DE LA HOJA 1527 CUADRANTE 4 | 1 / 3 | 2

145

DATOS A RELLENAR POR EL IGME			DATOS A RELLENAR POR EL CONSULTOR				DATOS A RELLENAR POR EL IGME			
Nº de la hoja 1:50.000	Cuadrante número	Nº del documento	CONSULT.	ESPECIAL	QUE REAL	LA ESTAC.	Recibido	Ref. Control	Perforado	Verificado
1527	2		1	B	V	M				

DATOS A RELLENAR POR EL CONSULTOR

NUMERO DE LA ESTACION	Fotografía	MUESTRAS: Petro L y M.	Macrop.	Micropal.	Sedimen.	Rayos X	Espectro. masas	C 14	Análisis químico	Térmico diferen.	Microso.	Otros análisis
9097		1										
9115		1										
9116		1										
9162		1										
9163		1										
9164		1										
9165		1										
9172		1										
9173		1										
9174		1										
9175		1										

DATOS A RELLENAR POR EL CONSULTOR

NUMERO DE LA ESTACION	Fotografía	MUESTRAS: Petro L y M.	Macrop.	Micropal.	Sedimen.	Rayos X	Espectro. masas	C 14	Análisis químico	Térmico diferen.	Microso.	Otros análisis

DATOS A RELLENAR POR EL CONSULTOR

NUMERO DE LA ESTACION	Fotografía	MUESTRAS: Petro L y M.	Macrop.	Micropal.	Sedimen.	Rayos X	Espectro. masas	C 14	Análisis químico	Térmico diferen.	Microso.	Otros análisis

EL CONSULTOR.– DEBERA MARCAR SOBRE EL MAPA: LAS ESTACIONES CON SU NUMERO DE REFERENCIA (EN AZUL) Y LOS CORTES REALIZADOS SOBRE EL TERRENO (EN ROJO).
PARA UN CONTROL CORRECTO DE LA MARCHA DEL TRABAJO DE CAMPO EL CONSULTOR DEBERA ENVIAR ENTRE LOS DIAS 1 al 7 y 15 al 22 DE CADA MES ESTAS HOJAS AL INSTITUTO GEOLOGICO Y MINERO DE ESPAÑA, DIVISION DE GEOLOGIA. C/ RIOS ROSAS, 23. – MADRID - 3.

14-DIC 1981
Recibido I.G.M.E. el .....
El Supervisor

Enviado el .....
El Consultor
E. Pilo

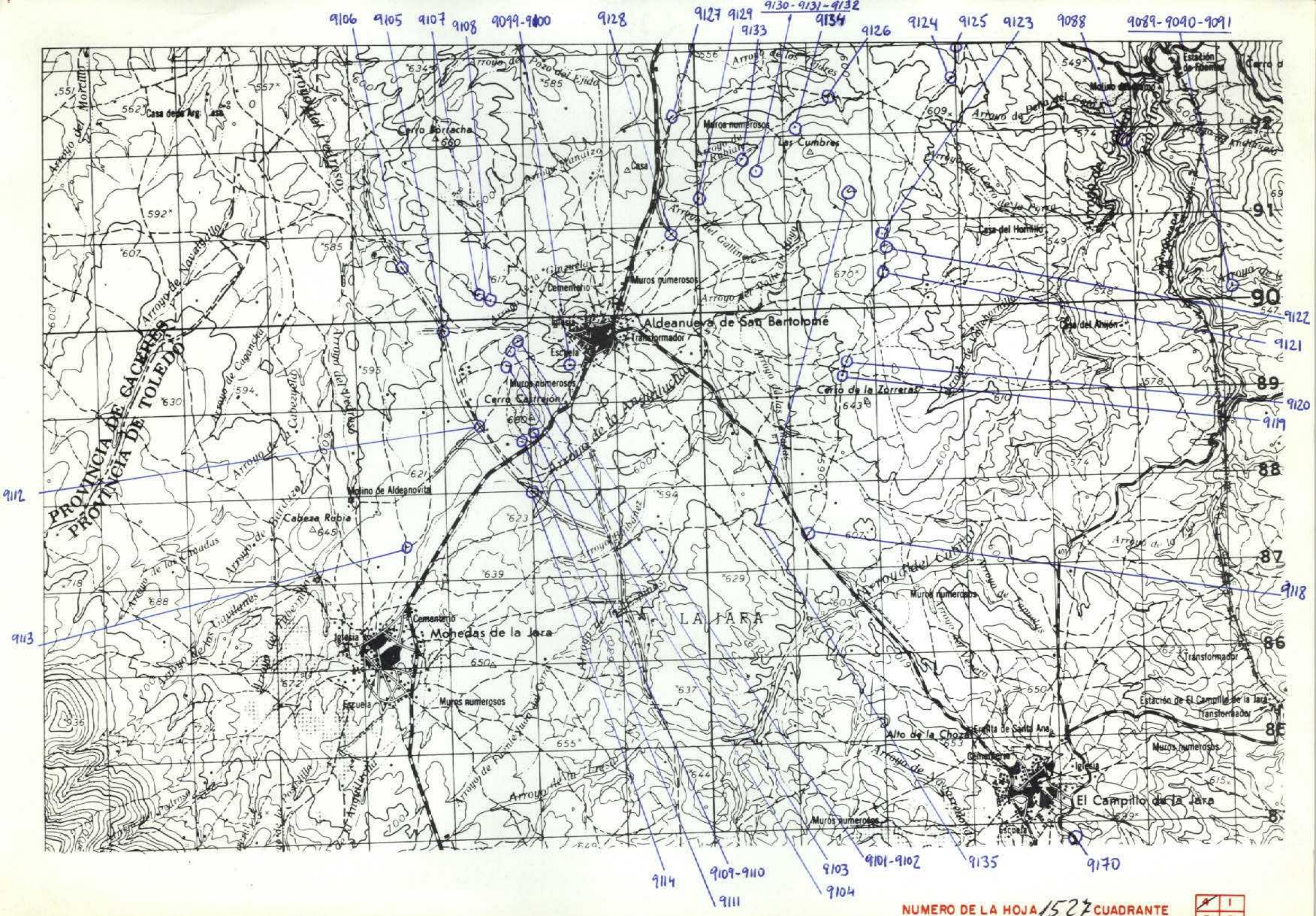
9106
9105
9107
9108
9099-9100
9128
9127
9129
9130-9131-9132
9133
9134
9126
9124
9125
9123
9088
9089-9090-9091
9122
9121
9120
9119
9118
9112
9113
9114
9109-9110
9111
9103
9104
9101-9102
9135
9170
PROVINCIA DE CACERES
PROVINCIA DE TOLEDO
Aldeanueva de San Bartolomé
Monedas de la Jara
LA JARA
El Campillo de la Jara
Cerro Borracha
Cementerio
Muros numerosos
Cerro Castrejón
Cerro de la Torreras
Cabeza Rabia
Molino de Aldeanovita
Las Cumbres
Casa del Hornillo
Casa del Ahijón
Estación de Fuentes
Molino de Fuentes
Iglesia
Escuela
Transformador
Estación de El Campillo de la Jara
Ermita de Santa Ana
Alto de la Choza
Arroyo de la Cruz
Arroyo de Navarrillo
Arroyo de Cuaranta
Arroyo de Cabezuela
Arroyo de Barduza
Arroyo de Pozo del Ejido
Arroyo del Gallinero
Arroyo de Fuentes
Arroyo del Cubillo
Arroyo de Navarrosalino
Arroyo de la Jara
Arroyo de Pozo Hondo
Arroyo de los Tejares
Arroyo de Manuizo
Arroyo del Moreno
Arroyo de los Chaudas
Arroyo de los Cuadrantes
Arroyo de Pozo Hondillo
Arroyo de Pozo Hondillo
Arroyo de Pozo Hondillo
Arroyo de la Cinerela
Arroyo de la Cruz
Arroyo de la Cruz
Arroyo de la Cruz

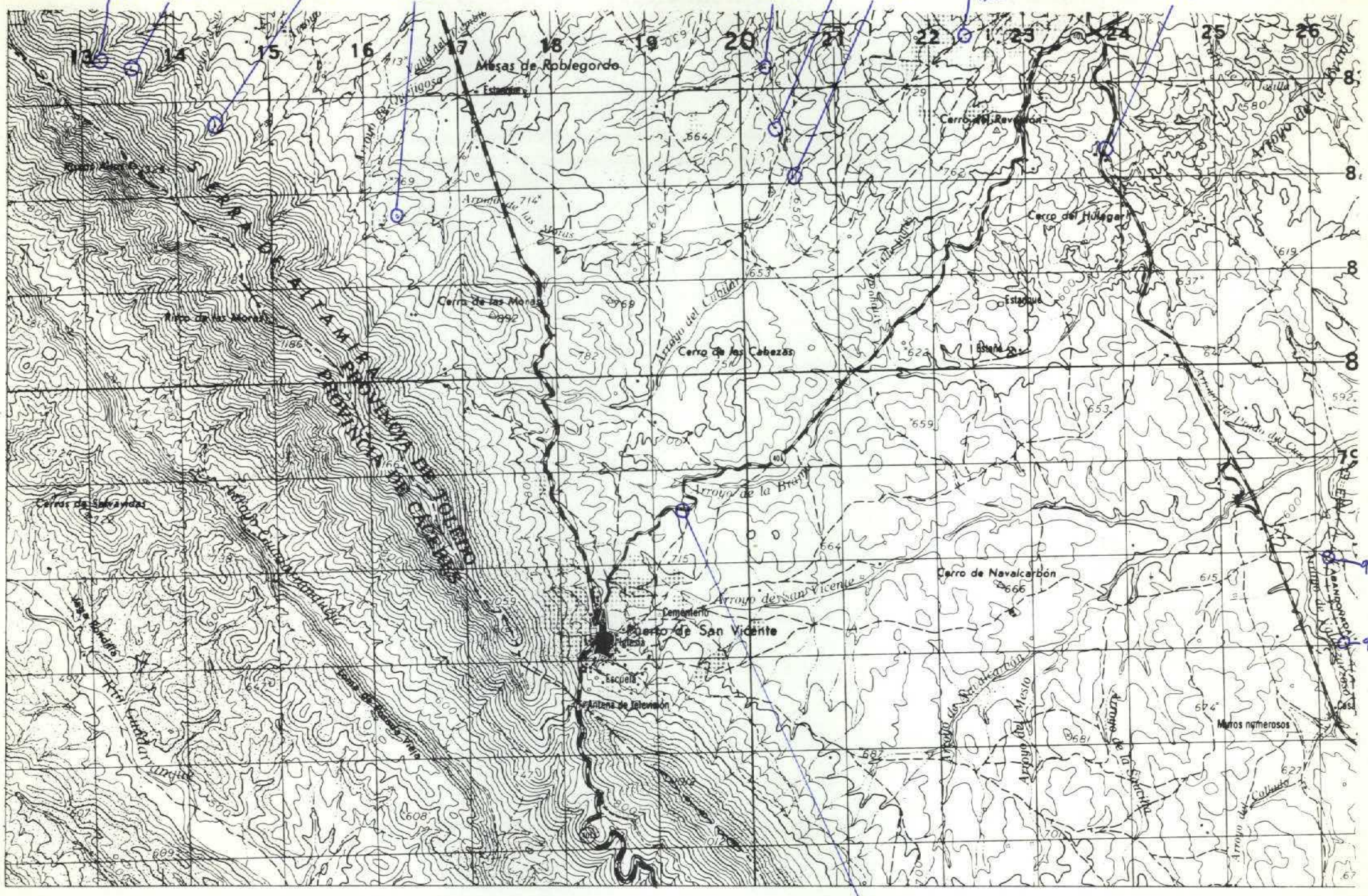
9182
9181
9179-9180
9185
9169
9168
9167
9166
9098
9177
9176
9092
Mesas de Roblegordo
Cerro del Revolcadero
Cerro del Hulagar
Cerro de las Moras
Cerro de las Cabezas
Estanque
Arroyo de la Brena
Cerro de Navalcarbón
Arroyo de San Vicente
Puerto de San Vicente
Cementerio
Iglesia
Escuela
Antena de Televisión
Muros numerosos
Cerros de Sevarizas
Arroyo del Mesto
Arroyo de la Espartera
Arroyo del Calluso
Arroyo del Cubillar
Arroyo de las Moras
Arroyo de Valdecarrizo
Arroyo de Sevarizas
Arroyo Grande
Arroyo Cuadrar Angel
Arroyo Valdecarrizo
Arroyo de Rosas Viejas
Arroyo Fuente Amarilla
Arroyo Valdecarrizo
Arroyo del Cubillar
Arroyo del Pinar del Carro
Arroyo de Valdecarrizo
Arroyo de Rosas Viejas
Arroyo Fuente Amarilla
Arroyo Grande
Arroyo Cuadrar Angel
Arroyo

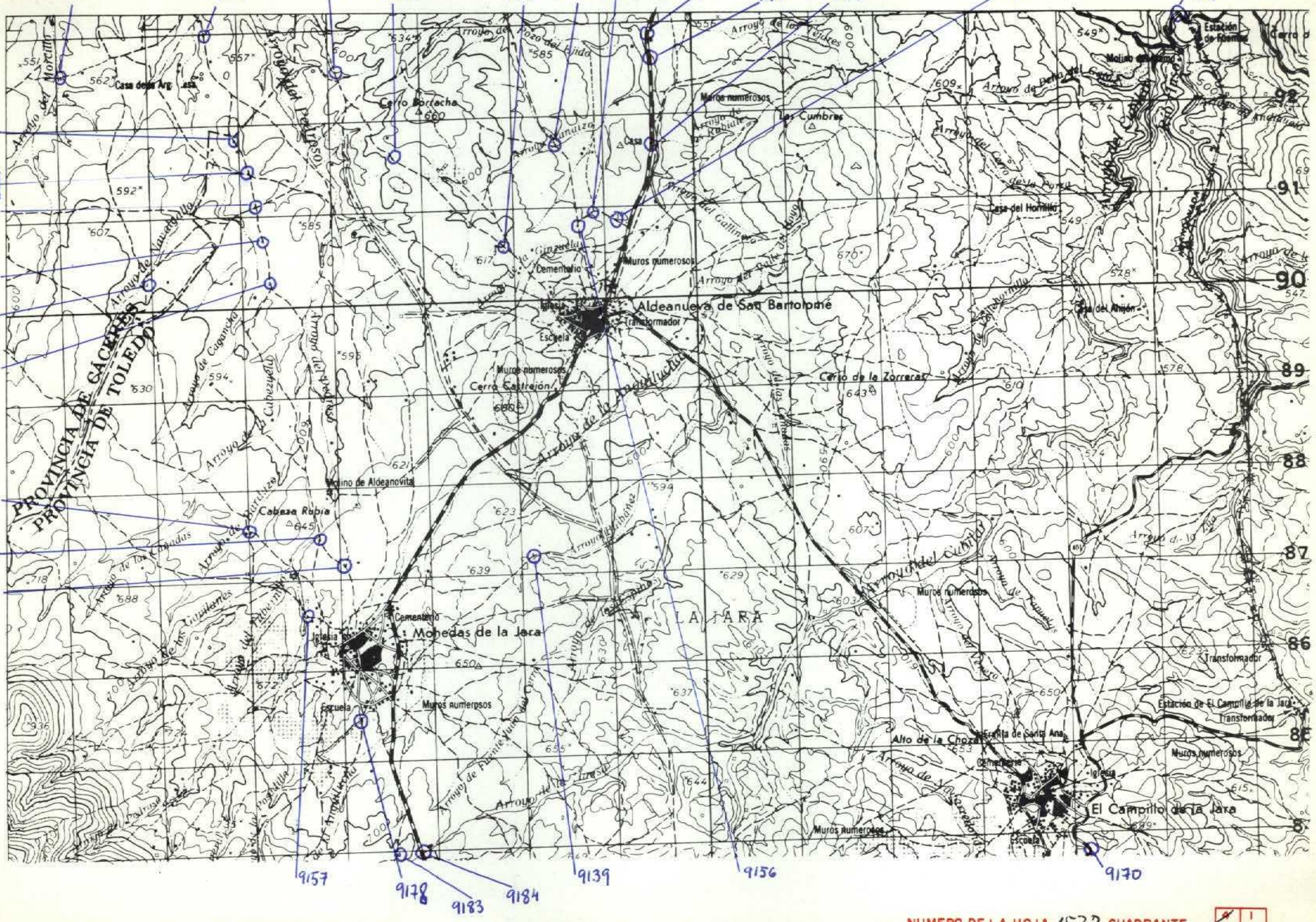
9154
9153
9138
9137
9136
9141
9140
9160
9161
9159
9155
9171
9150
9151
9148
9149
9147
9145
9146
9153
9144
9158
9143
9142
9157
9178
9183
9184
9139
9156
9170
PROVINCIA DE CACERES
PROVINCIA DE TOLEDO
Aldeanueva de San Bartolomé
Monedas de la Jara
El Campillo de la Jara
LA JARA
Cerro Borracha
Cerro Castrejón
Cerro de la Zorreras
Cabeza Rubia
Molino de Aldeanovita
Las Cumbres
Casa del Hornillo
Casa del Ahijón
Estación de Ruenas
Estación de El Campillo de la Jara
Alto de la Choza
Ermita de Santa Ana
Cementerio
Iglesia
Escuela
Transformador
Muros numerosos
Arroyo del Pozo del Ejido
Arroyo de los Cedres
Arroyo del Cerro de la Ponce
Arroyo del Gallinero
Arroyo de la Cruz
Arroyo de la Cabezuela
Arroyo de Cuaranda
Arroyo de Navadillo
Arroyo del Cumbral
Arroyo de Ribadiez
Arroyo de Pozo Nuevo
Arroyo de Tejadillo
Arroyo de Navarredo
Arroyo de los Cuadrillos
Arroyo de los Chapados
Arroyo del Morcillo
Arroyo de Pozo del Perro
Arroyo de Pozo Nuevo
Arroyo de la Cruz
Arroyo de Tejadillo
Arroyo de Navarredo
Arroyo del Cerro
Arroyo de Ribadiez
Arroyo de Pozo Nuevo

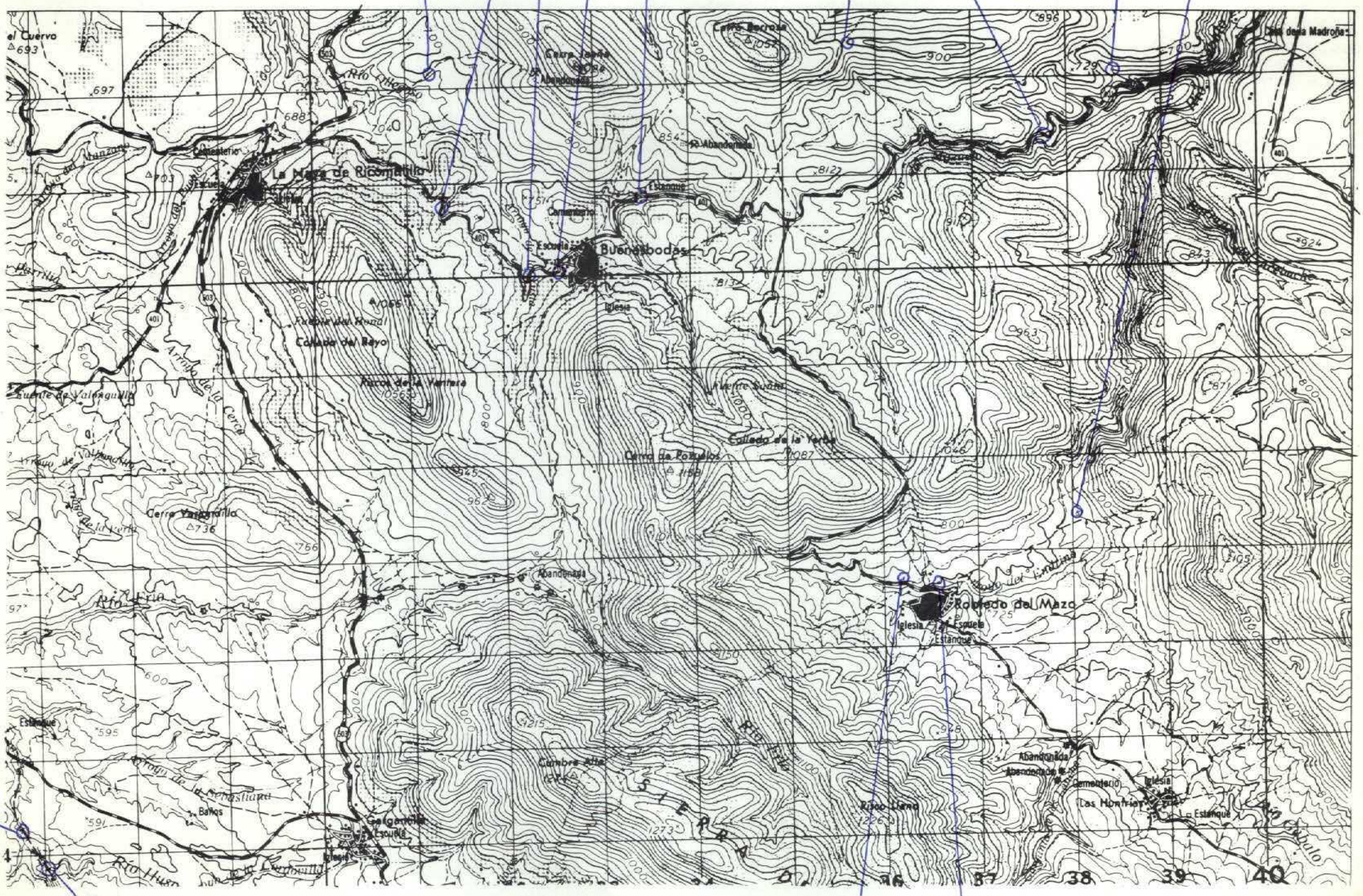
9042
9012
9014
9013
9015
9016
9401-9402-9403
9043
9035
9029
9527
9028-9526
9006
9007-9507
La Maza de Riconatillo
Buenasbodas
Robledo del Mazo
Las Hontiñas
SIERRA
Cerro Yarigandilla
Cerro de Pozuelos
Cumbre Alta
Baños
Río Huso
Río Tiria
Río Tejo
Río Caballo
Arroyo de la Cerca
Arroyo del Tinajuelo
Arroyo de la Cerrajuela
Arroyo de la Yerba
Arroyo del Tinajuelo
Arroyo del Manzano
Arroyo del Fuenlabrada
Arroyo de Valdeguilla
Arroyo de Valdeguilla
Arroyo de la Yerba
Arroyo de la Cerrajuela
Arroyo del Tinajuelo
Arroyo del Tinajuelo
Arroyo del Tejo
Arroyo del Caballo
Arroyo del Tejo
Arroyo del Tejo
Arroyo del Tej

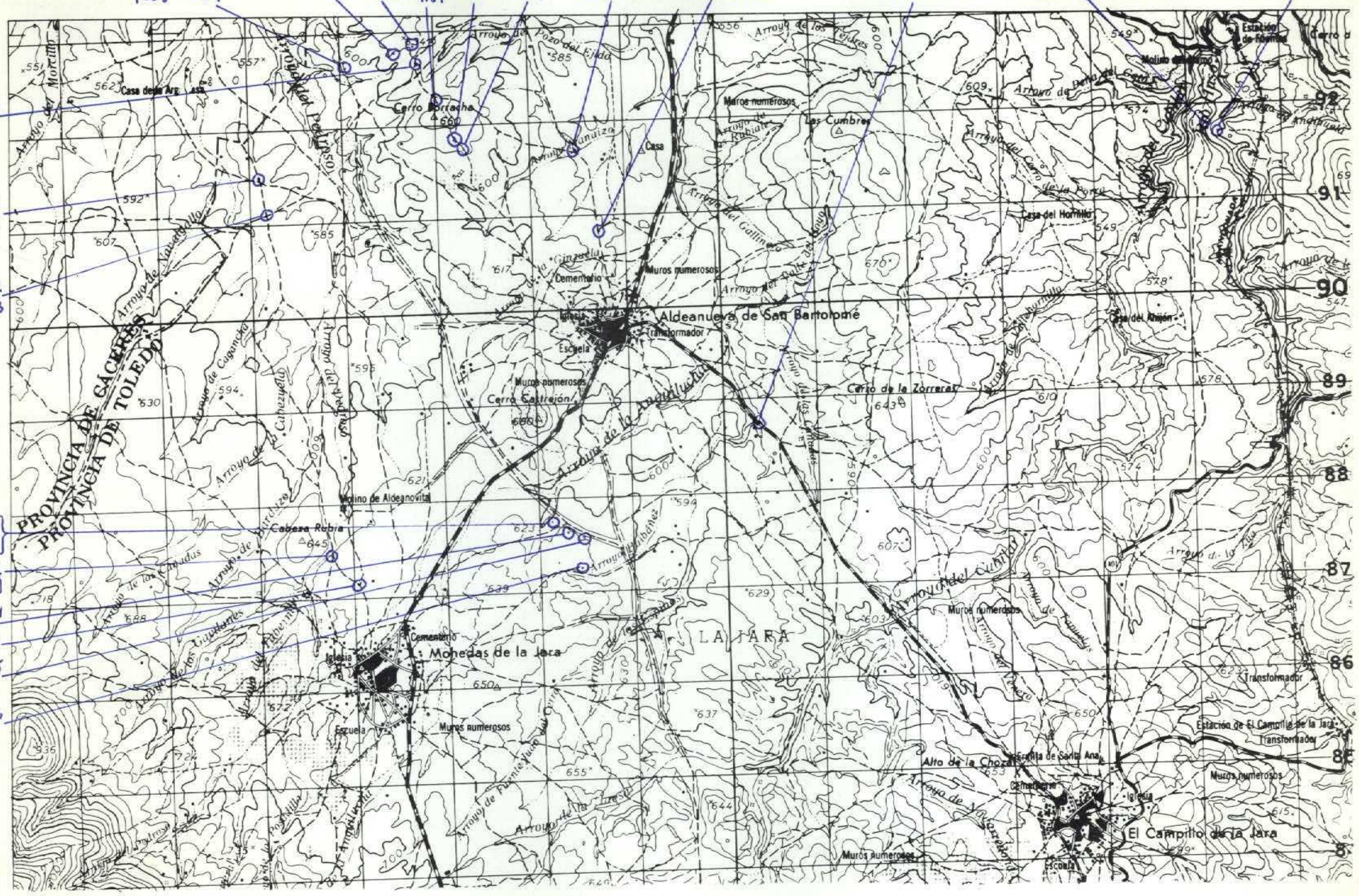
9228-9229
9189
9188
9187
9186
9191
9226-9227
9224-9225
9236-9237
9241-9242-9243
9238-9239-9240
9190
9230
9231
9232
9233
9192
9193
9234
9235
9194
9215
9195
9196
PROVINCIA DE CACERES
PROVINCIA DE TOLEDO
Aldeanueva de San Bartolome
Monedas de la Jara
El Campillo de la Jara
LA JARA
Cerro Borracha
Cerro Castrejón
Cerro de la Zorreras
Cabeza Rubia
Molino de Aldeanovita
Las Cumbres
Casa del Horrillo
Muros numerosos
Cementerio
Iglesia
Escuela
Transformador
Alto de la Choza
Ermita de Santa Ana
Estación de El Campillo de la Jara
Arroyo de la Jara
Arroyo del Cubiral
Arroyo de la Zarza
Arroyo de Puente Yuca
Arroyo de la Tresa
Arroyo del Gallinero
Arroyo de Cuguncha
Arroyo de Cabezuela
Arroyo de Navalvillo
Arroyo del Morcillo
Arroyo de Pozo del Eijido
Arroyo de los Tejares
Arroyo de las Rubiales
Arroyo de Cinzuelo
Arroyo de Cabezuela
Arroyo de los Canales
Arroyo de los Tejadillos
Arroyo de Puente Yuca
Arroyo de Navalvillo
Arroyo de Yaguarizo
Arroyo de Cabezuela
Arroyo de la Zarza
Arroyo de Puente Yuca
Arroyo de la Tresa
Arroyo del Cubiral
Arroyo de la Zarza
Arroyo de Puente Yuca
Arroyo de la Tresa
Arroyo de Yaguarizo

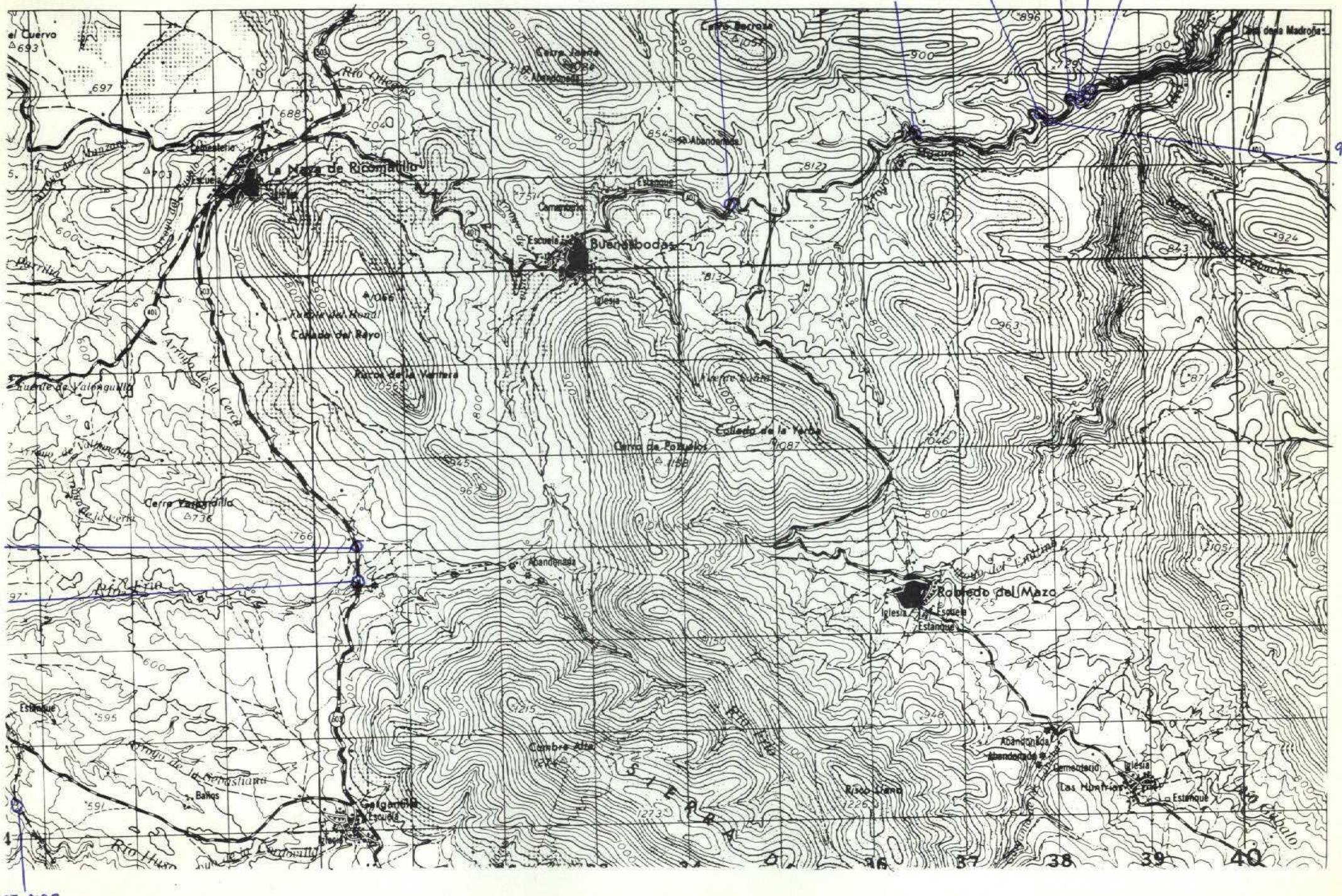
9222
9221
9220
9218
9217
9216
9219
9211
9210
9197-9198
La Maza de Riconjatillo
Buenasbodas
Robledo del Mazo
Cerro Yarigadillo
Cerro de Pelaelos
Cerro Jaenda
Cerro Berrocal
Cambre Alto
Risco Llano
Río Tiétar
Río Huso
Río Cuerpo
Río Cuerpo de Hombre
Río Cuerpo de Mujer
Río Cuerpo de Hombre
Río Cuerpo de Mujer
Río Cuerpo de Hombre
Río Cuerpo de Mujer

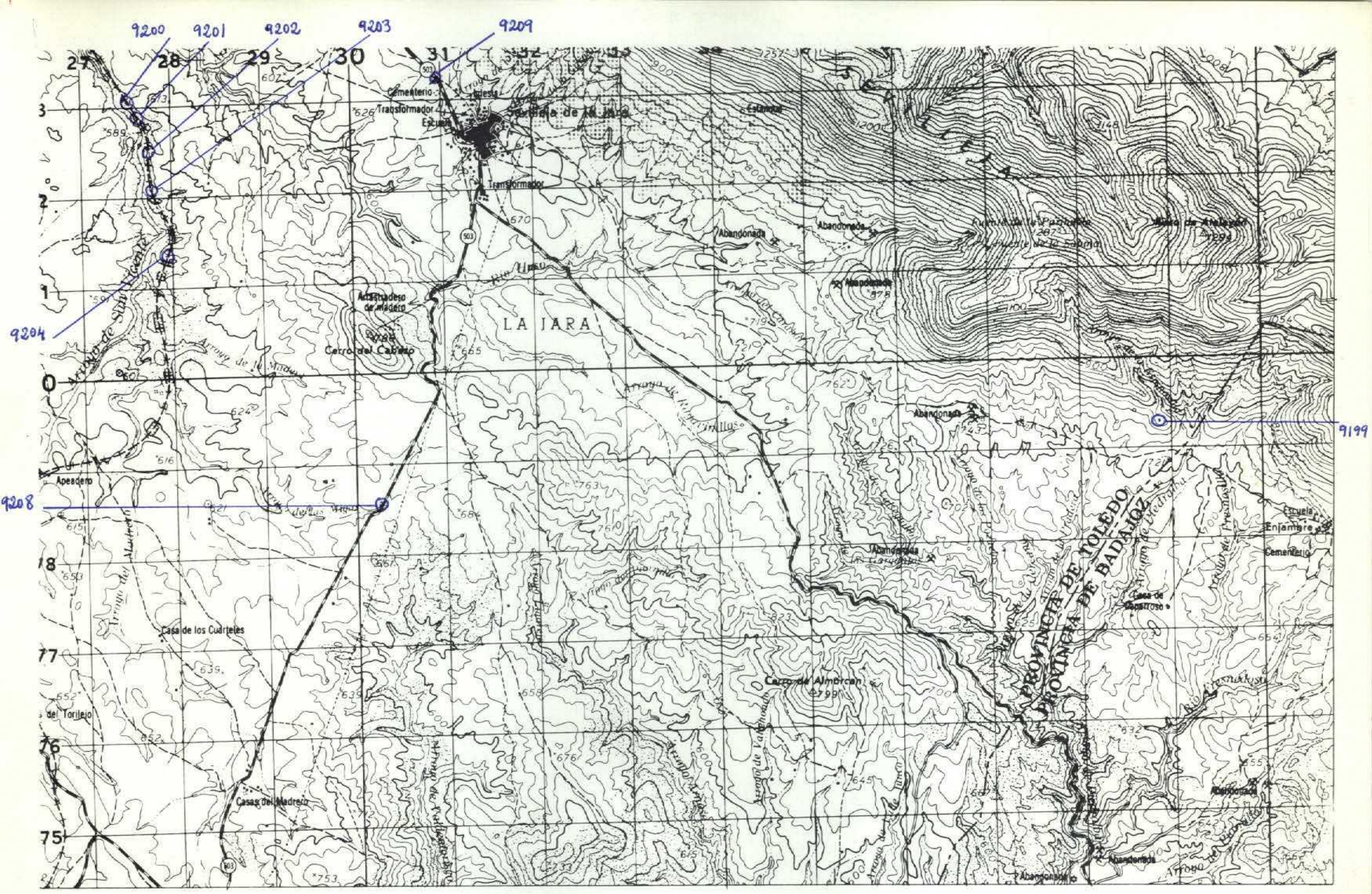

NUMERO DE LA HOJA 1527 CUADRANTE 4 | 1 / 3 | 2

152

DATOS A RELLENAR POR EL IGME				DATOS A RELLENAR POR EL CONSULTOR				DATOS A RELLENAR POR EL IGME			
Nº de la hoja 1:50.000	Cuadrante número	Nº del documento		CONSULT.	ESPECIAL	QUE REAL	LA ESTAC.	Recibido	Ref. Control	Perforado	Verificado
1527	2			I	B	V	M				

DATOS A RELLENAR POR EL CONSULTOR

NUMERO DE LA ESTACION	Fotografía	MUESTRAS: Petro l. y M.	Macrop.	Micropal.	Sedimen.	Rayos X	Espectro. masas	C 14	Análisis químico	Térmico diferen.	Microso.	Otros análisis
9199		1										
9200		1										
9201		1										
9202		1										
9203		1										
9204		1										
9208		1										
9209		1										

EL CONSULTOR.– DEBERA MARCAR SOBRE EL MAPA LAS ESTACIONES CON SU NUMERO DE REFERENCIA (EN AZUL) Y LOS CORTES REALIZADOS SOBRE EL TERRENO (EN ROJO).
PARA UN CONTROL CORRECTO DE LA MARCHA DEL TRABAJO DE CAMPO EL CONSULTOR DEBERA ENVIAR ENTRE LOS DIAS 1 al 7 y 15 al 22 DE CADA MES ESTAS HOJAS AL INSTITUTO GEOLOGICO Y MINERO DE ESPAÑA, DIVISION DE GEOLOGIA. C/ RIOS ROSAS, 23 – MADRID - 3.

Recibido I.G.M.E. el ..... Enviado el .....
El Supervisor — El Consultor E. Riles

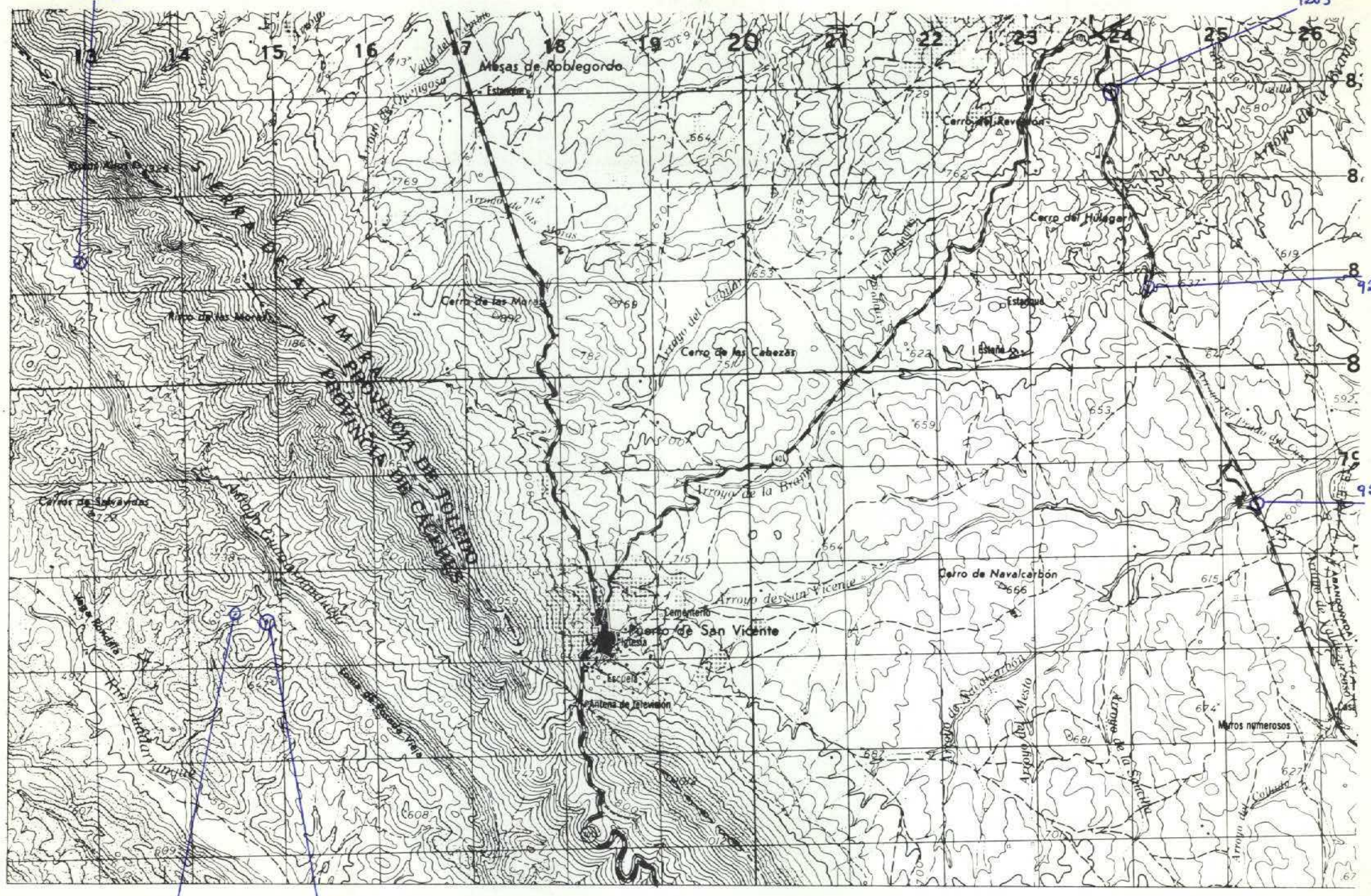

NUMERO DE LA HOJA 1527 CUADRANTE 4 | 1 / ~~3~~ | 2

153

DATOS A RELLENAR POR EL IGME			
Nº de la hoja 1:50.000	Cuadrante número	Nº del documento	
1527	3	I	

DATOS A RELLENAR POR EL CONSULTOR			
CONSULT	ESPECIAL	QUE REAL	LA ESTAC
I	B	V	M

DATOS A RELLENAR POR EL IGME			
Recibido	Ref. Control	Perforado	Verificado

DATOS A RELLENAR POR EL CONSULTOR

NUMERO DE LA ESTACION	Fotografía	MUESTRAS: Petro. I y M.	Macrop.	Micropal.	Sedimen.	Rayos X	Espectro. masas	C 14	Análisis químico	Térmico diferen.	Microso	Otros análisis
9205		1										
9206		1										
9207		1										
9212		1										
9213		1										
9214		1										
9223		1										

NUMERO DE LA ESTACION	Fotografía	MUESTRAS: Petro. I y M.	Macrop.	Micropal.	Sedimen.	Rayos X	Espectro. masas	C 14	Análisis químico	Térmico diferen.	Microso	Otros análisis

DATOS A RELLENAR POR EL CONSULTOR

NUMERO DE LA ESTACION	Fotografía	MUESTRAS: Petro. I y M.	Macrop.	Micropal.	Sedimen.	Rayos X	Espectro. masas	C 14	Análisis químico	Térmico diferen.	Microso	Otros análisis

NUMERO DE LA ESTACION	Fotografía	MUESTRAS: Petro. I y M.	Macrop.	Micropal.	Sedimen.	Rayos X	Espectro. masas	C 14	Análisis químico	Térmico diferen.	Microso	Otros análisis

EL CONSULTOR.– DEBERA MARCAR SOBRE EL MAPA LAS ESTACIONES CON SU NUMERO DE REFERENCIA (EN AZUL) Y LOS CORTES REALIZADOS SOBRE EL TERRENO (EN ROJO).
PARA UN CONTROL CORRECTO DE LA MARCHA DEL TRABAJO DE CAMPO EL CONSULTOR DEBERA ENVIAR ENTRE LOS DIAS 1 al 7 y 15 al 22 DE CADA MES ESTAS HOJAS AL INSTITUTO GEOLOGICO Y MINERO DE ESPAÑA, DIVISION DE GEOLOGIA C/ RIOS ROSAS, 23 – MADRID - 3

Recibido I.G.M.E. el ..... Enviado el .....

El Supervisor

El Consultor

E. Pla

9244 - 9245

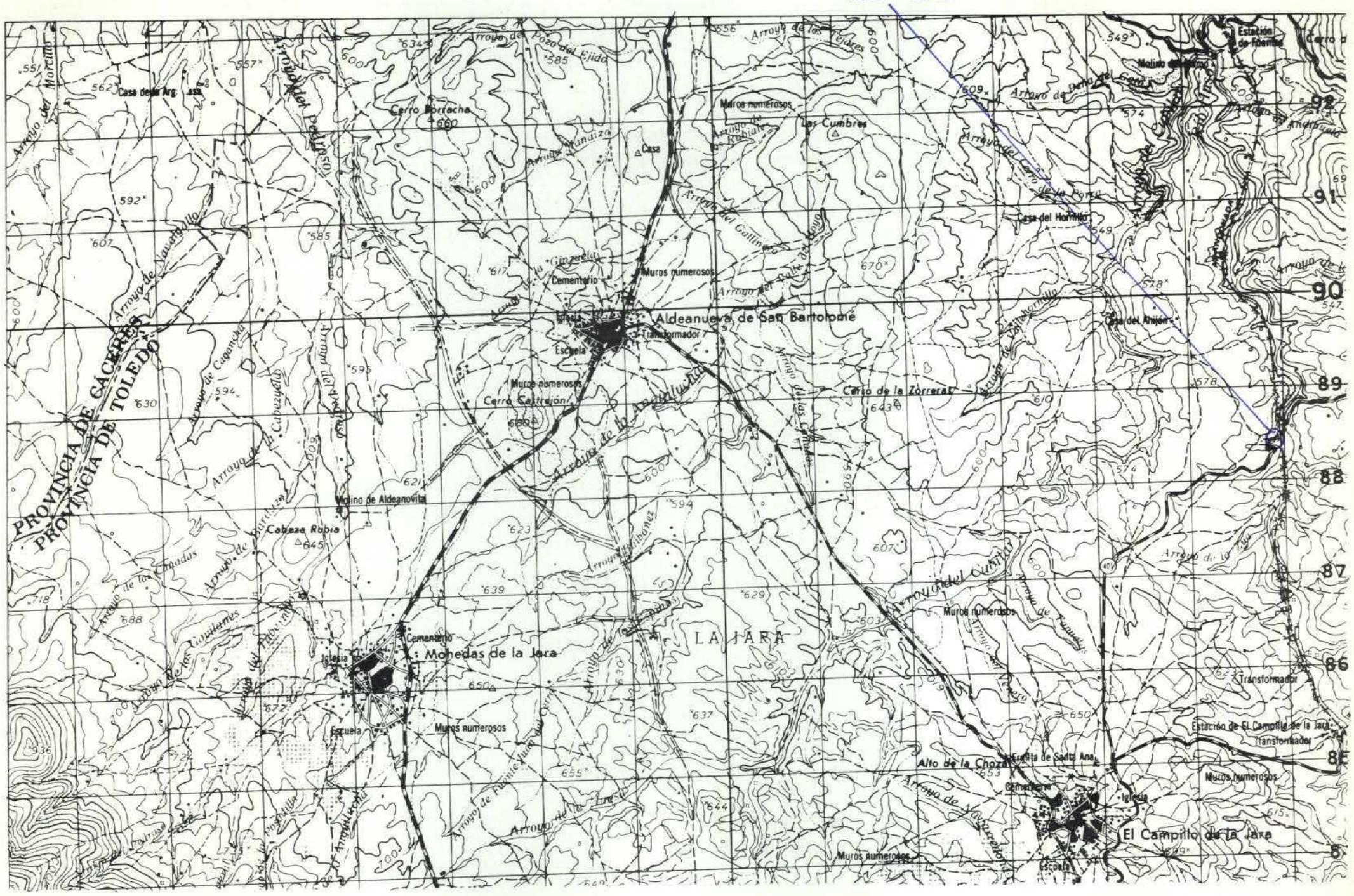
PROVINCIA DE CACERES
PROVINCIA DE TOLEDO
Aldeanueva de San Bartolomé
Mohedas de la Jara
LA JARA
El Campillo de la Jara
Cerro Borracha
Cerro Castrejón
Cerro de la Zorrera
Cabeza Rubia
Molino de Aldeanovita
Casa del Hornillo
Casa del Khijón
Estación de El Campillo de la Jara
Alto de la Choza
Ermita de Santa Ana
Cementerio
Iglesia
Escuela
Transformador
Muros numerosos
Arroyo del Pozo del Ejido
Arroyo de los Tejares
Arroyo del Cuartillo
Arroyo de Tamujas
Arroyo de Tejeda
Arroyo del Gallinero
Arroyo de Navarrobuena
Arroyo de Navatejillo
Arroyo de Cagancha
Arroyo de la Cabezuela
Arroyo de Barriuzo
Arroyo de los Chopados
Arroyo de los Cipotiales
Arroyo de Fuente Yuna del Cura
Arroyo de la Tresla
Arroyo de Arguelaviento
Arroyo del Moreno
Arroyo de Navatejillo
Arroyo del Pedroso
Arroyo de Mandiza
Arroyo de Rubiales
Arroyo del Cerro de la Ponte
Arroyo de la Ginzella
Arroyo del Arroyo de Roya
Arroyo de Tejeda
Arroyo de Ibañez
Arroyo de la Tula
Arroyo de la Aguilucha
Arroyo de Navarrobuena
Arroyo de Fuente Yuna
Arroyo de la Tresla
Arroyo de Arguelaviento
Arroyo de la Cabezuela
Arroyo de Barriuzo
Arroyo de los Chopados
Arroyo de los Cipotiales
Arroyo de Navatejillo
Arroyo del Moreno

9246-9247-9248 9249-9250-9251

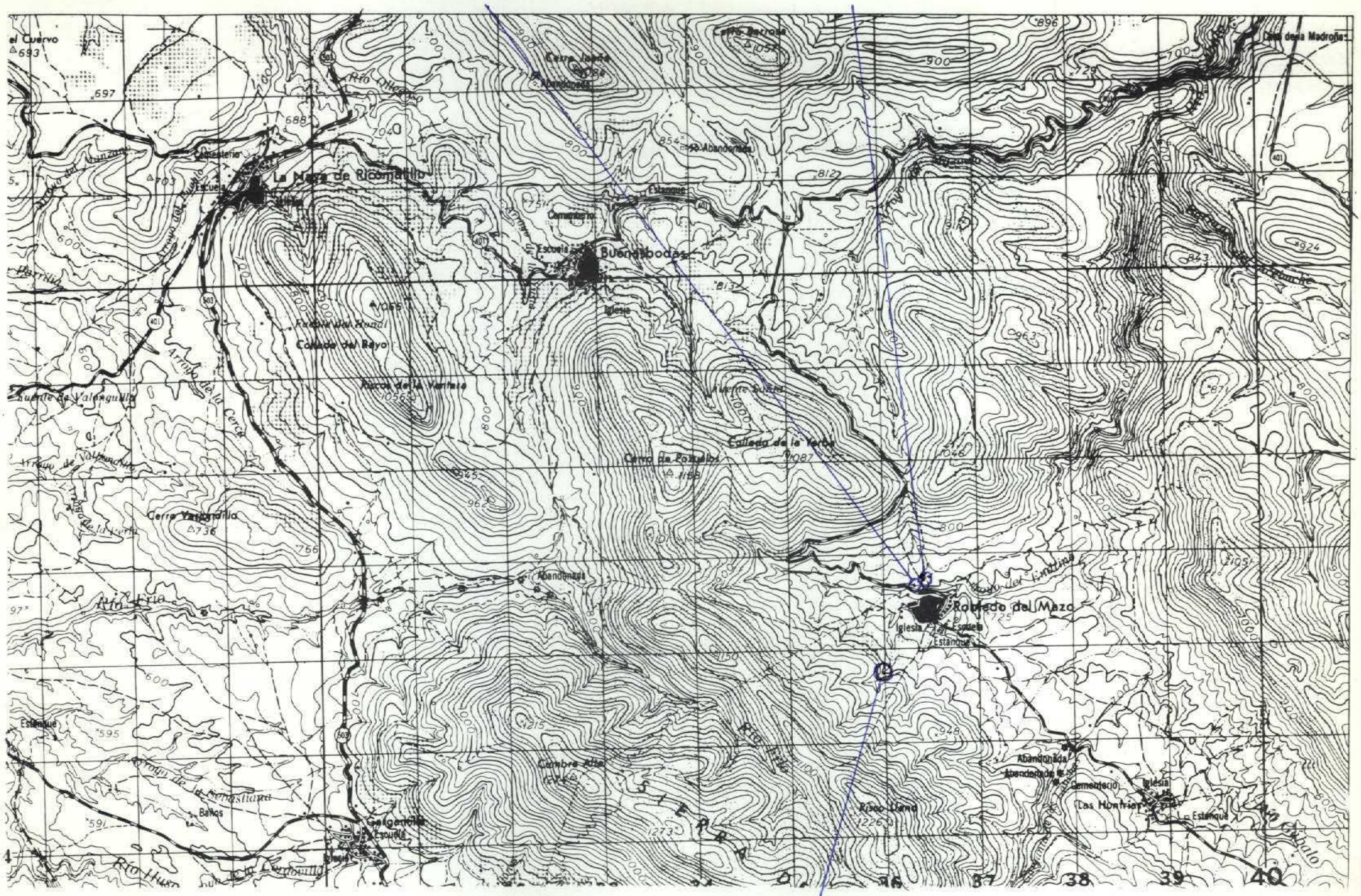
La Haya de Riomalillo
Buenasbodas
Robledo del Mazo
Las Hontrias
Río Huso
Río Tria
Río Chalo
Río Tilleno
Arroyo de la Cerca
Arroyo del Rayo
Arroyo de la Cerrajiana
Cerro Yerrandrilla
Cerro de Rozadillos
Collado de la Yerba
Cumbre Alta
Risco Llano
Cerro Jarrio
Cerro Barroso
Baños
Estanque
Iglesia
Cementerio
Abandonada
Escuela
Puente de Valenguilla
Arroyo de Valmanchito
Arroyo de la Yerba
Arroyo de la Cerrajiana
Arroyo del Tinajuelo
Arroyo del Tinajuelo
Arroyo del Tinajuelo

9301-9302-9303-9304 9305-9306-9307 9308-9309-9310-9311 9312-9313

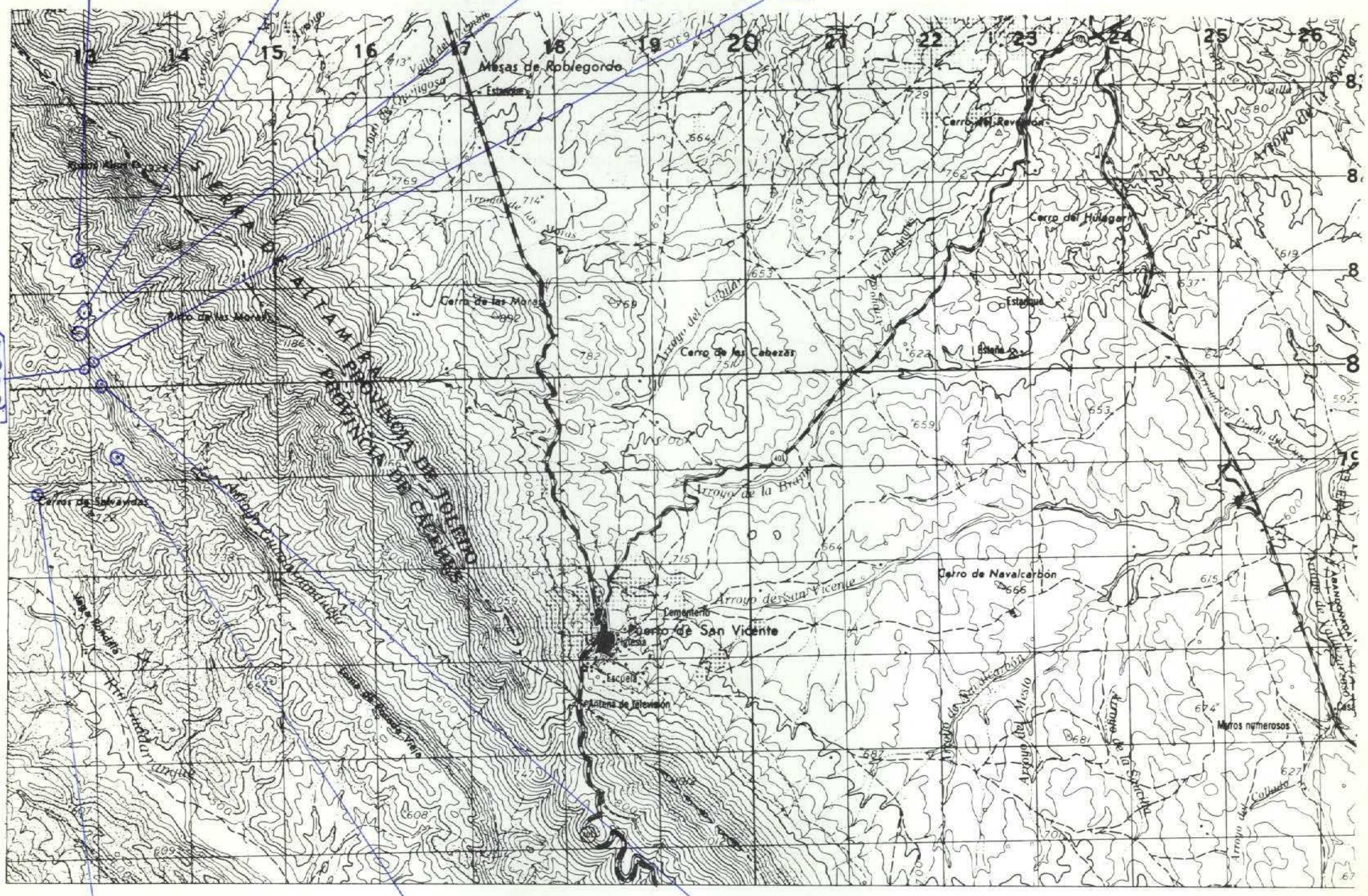
Mesas de Roblegordo
Cerro del Revellón
Cerro del Hulagar
Cerro de las Moras
Cerro de las Cabezas
Arroyo de la Breña
Arroyo de San Vicente
Cerro de Navalcarbón
Puerto de San Vicente
Lementerio
Iglesia
Escuela
Antena de Televisión
Estanque
Muros numerosos
Arroyo del Mesto
Arroyo del Collado
Cerros de Salvadas
Arroyo Carrascal
Río Guadarranque
Vega Nuevas
Arroyo de las Moras
Arroyo del Cardillar
Arroyo del Prado del Cura
Arroyo de Villar Hulagar
Arroyo de Navalcarbón
Arroyo de Cabrera
Arroyo de Cabrera
Arroyo de Cabrera

9406 9401-9402-9403

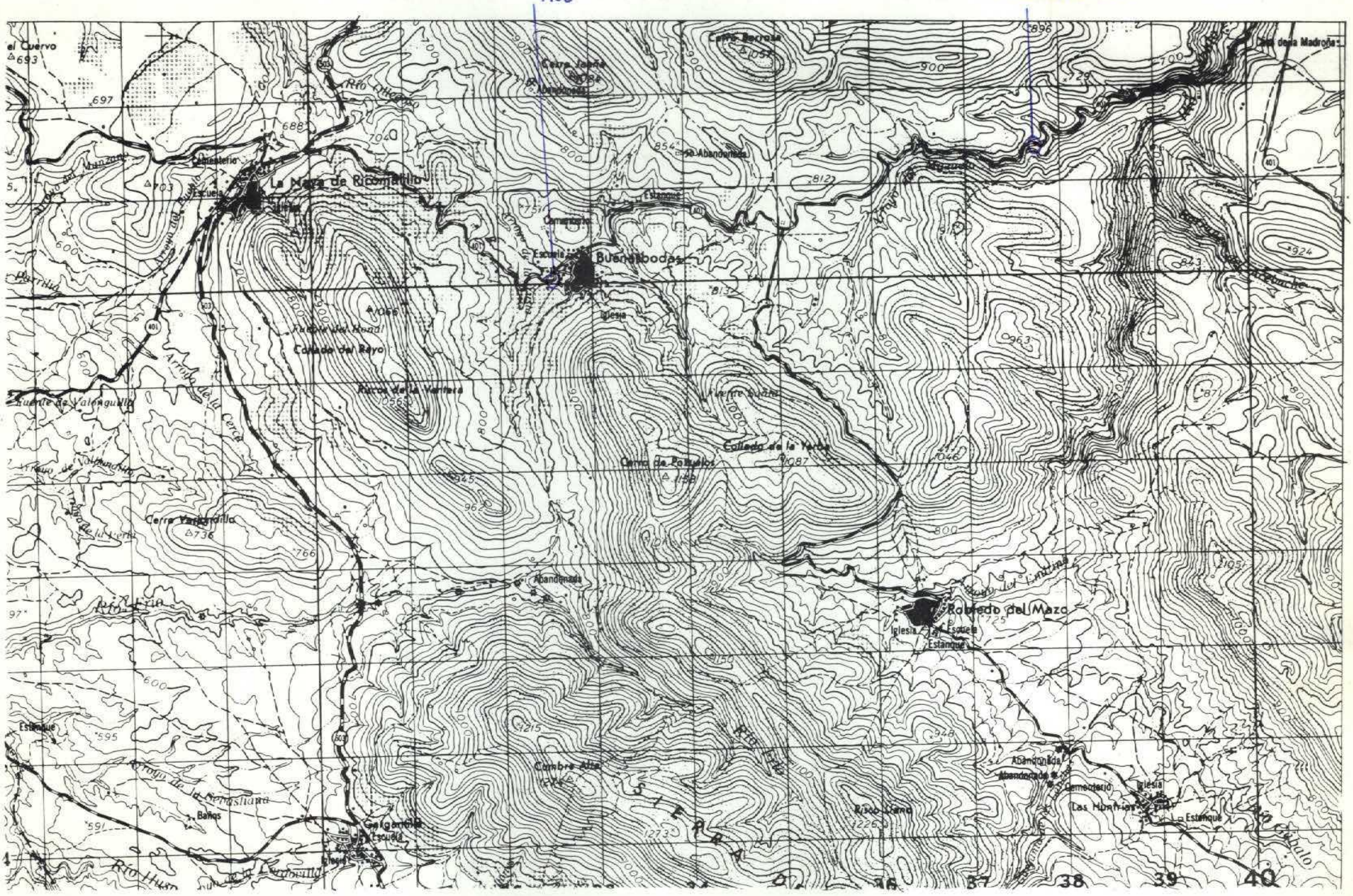

NUMERO DE LA HOJA 1527 CUADRANTE 4 1 / 3 2

157

DATOS A RELLENAR POR EL IGME			
Nº de la hoja 1:50.000	Cuadrante número	Nº del documento	
1527	1		

DATOS A RELLENAR POR EL CONSULTOR			
CONSULT.	ESPECIAL.	QUE REAL.	LA ESTAC.
I	B	V	M

DATOS A RELLENAR POR EL IGME			
Recibido	Ref. Control	Perforado	Verificado

DATOS A RELLENAR POR EL CONSULTOR

NUMERO DE LA ESTACION	Fotografía	MUESTRAS: Petro l. y M.	Macrop.	Micropal.	Sedimen.	Rayos X	Espectro. masas	C 14	Analisis químico	Termico diferen.	Microso.	Otros analisis
9401			1									
9402			1									
9403			1									
9406			1									

NUMERO DE LA ESTACION	Fotografía	MUESTRAS: Petro l. y M.	Macrop	Micropal.	Sedimen.	Rayos X	Espectro. masas	C 14	Analisis químico	Termico diferen.	Microso	Otros analisis

NUMERO DE LA ESTACION	Fotografía	MUESTRAS: Petro l. y M.	Macrop.	Micropal.	Sedimen.	Rayos X	Espectro. masas	C 14	Analisis químico	Termico diferen.	Microso.	Otros analisis

NUMERO DE LA ESTACION	Fotografía	MUESTRAS: Petro l. y M.	Macrop.	Micropal.	Sedimen.	Rayos X	Espectro. masas	C 14	Analisis químico	Termico diferen.	Microso.	Otros analisis

EL CONSULTOR.– DEBERA MARCAR SOBRE EL MAPA, LAS ESTACIONES CON SU NUMERO DE REFERENCIA (EN AZUL) Y LOS CORTES REALIZADOS SOBRE EL TERRENO (EN ROJO).
PARA UN CONTROL CORRECTO DE LA MARCHA DEL TRABAJO DE CAMPO EL CONSULTOR DEBERA ENVIAR ENTRE LOS DIAS 1 al 7 y 15 al 22 DE CADA MES ESTAS HOJAS AL INSTITUTO GEOLOGICO Y MINERO DE ESPAÑA, DIVISION DE GEOLOGIA C/ RIOS ROSAS, 23 – MADRID - 3.

Recibido I.G.M.E. el .....
El Supervisor

Enviado el .....
El Consultor
E. Pila

9404 - 9405

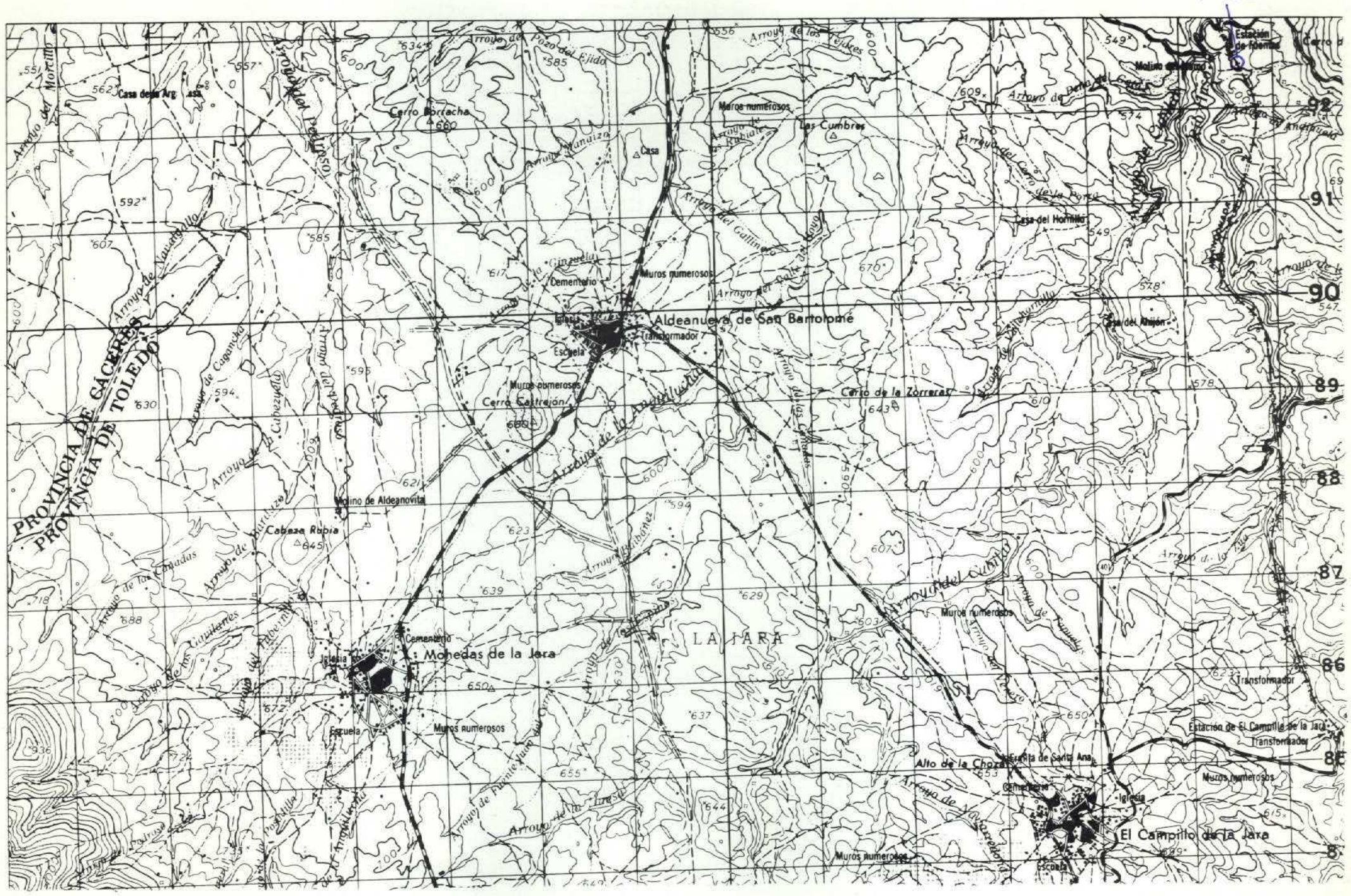
PROVINCIA DE CACERES
PROVINCIA DE TOLEDO
Aldeanueva de San Bartolome
Cementerio
Iglesia
Escuela
Transformador
Muros numerosos
Cerro Borracha
Casa
Las Cumbres
Casa del Hornillo
Casa del Ahijón
Cerro de la Zorreras
Cerro Castrejón
Molino de Aldeanovita
Cabeza Rubia
LA JARA
Mohedas de la Jara
Estación de El Campillo de la Jara
Transformador
Alto de la Choza
Ermita de Santa Ana
El Campillo de la Jara
Arroyo de la Jara
Arroyo del Cuervo
Arroyo del Pozo del Ejido
Arroyo del Pedroso
Arroyo de Navarrillo
Arroyo de Caganeda
Arroyo de la Cabezuela
Arroyo de los Chapadas
Arroyo de los Cajiares
Arroyo de Puente Viejo
Arroyo de la Tiesa
Arroyo de Navarrosa
Arroyo del Gallinero
Arroyo de los Cajiares
Arroyo de los Cajiares
Arroyo de Pedro del Cerro
Arroyo del Cerro de la Horca
Arroyo de la Cinuela
Arroyo de Muñoz
Arroyo de Rabiate
Arroyo del Moreno
Arroyo de Barcueza
Arroyo de Ibáñez
Arroyo del Cuervo
Arroyo de Fuentes
Arroyo de la Jara
Arroyo de Navarrosa
Estación de Fomento
Molino de Aldeanueva
Cerro
Ahijón
Arroyo de la Jara
Arroyo de Navarrosa
Arroyo de la Jara
Arroyo de la Jara
Arroyo de la Jara


9632-9633
9635-9636
9637-9638-9639
9640-9641-9642
9629
9630
9631
9604
La Nava de Ricomalillo
Buenaventura
Robledo del Mazo
Cerro Yerbanillo
Cerro de Pozuelos
Collado de la Yerba
Cerro Jabato
Cerro Barroso
Cerro de la Madroña
Río Tiñoso
Río Frío
Río Huso
Arroyo de la Cerca
Arroyo del Lobo
Arroyo del Cabalo
Cumbre Alta
Risco Llano
Las Hontanas
Iglesia
Escuela
Estanque
Cementerio
Abandonado
Baños
Puente de Valdeguilla
Rocas de la Varilla
Collado del Rayo
Fuente del Rondi
Río Ferrera
Río Pierrillo
Río Frío
Río Cabalo
Arroyo del Cabalo
Arroyo del Lobo
Arroyo de la Cerca
Arroyo de la Yerba
Arroyo de la Perdiguera
Arroyo de Valdeguilla
Arroyo del Cuervo
Arroyo del Tiñoso
Arroyo del Pierrillo
Arroyo del Frío
Arroyo del Lobo
Arroyo del Cabalo

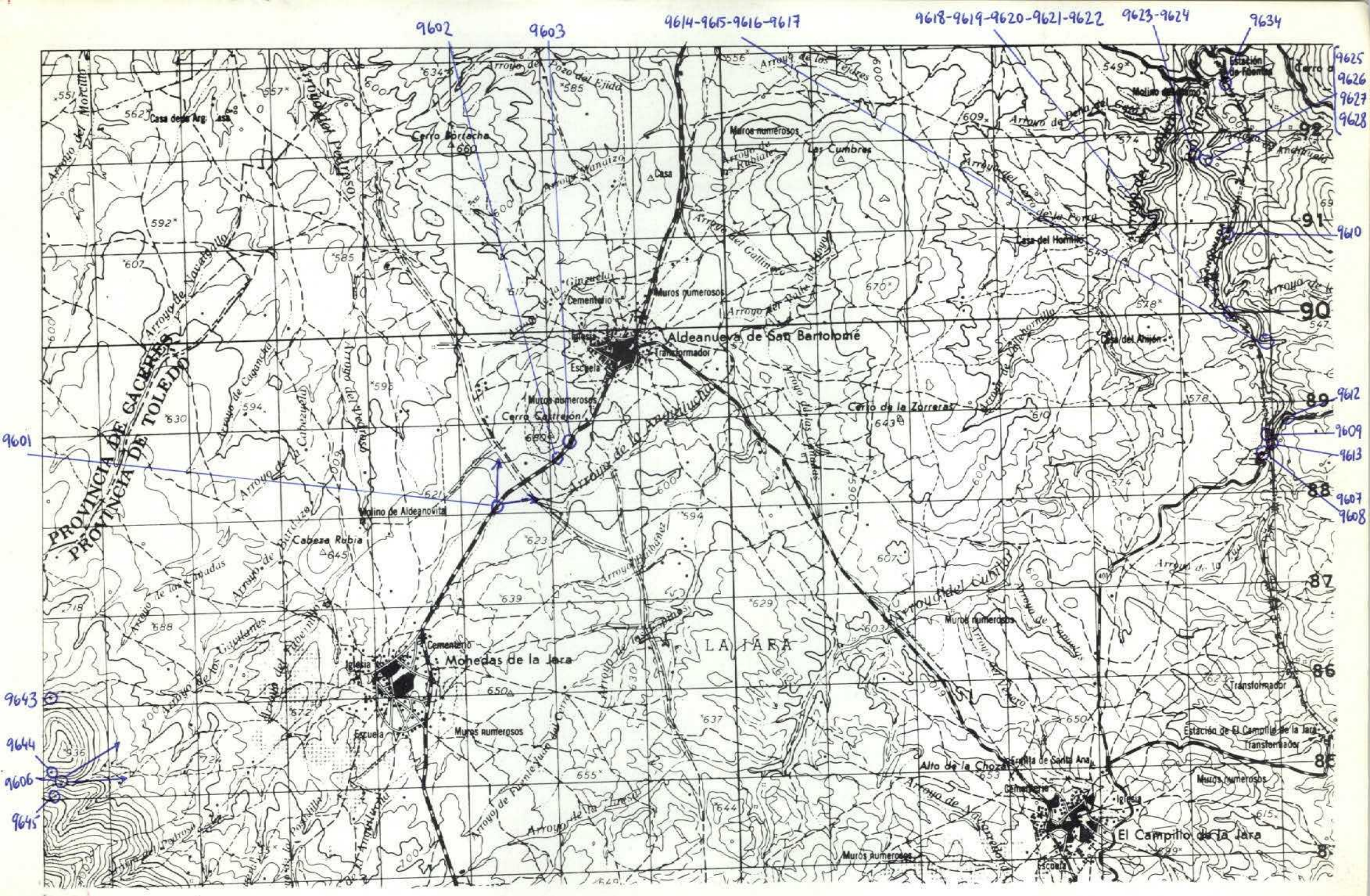
9602
9603
9614-9615-9616-9617
9618-9619-9620-9621-9622
9623-9624
9634
9625
9626
9627
9628
9610
9612
9609
9613
9607
9608
9601
9643
9644
9606
9645
PROVINCIA DE CACERES
PROVINCIA DE TOLEDO
Aldeanueva de San Bartolomé
Molino de Aldeanovita
Cabeza Rubia
Mohedas de la Jara
LA JARA
El Campillo de la Jara
Cerro Borracha
Cerro Castrejon
Cerro de la Zorreras
Las Cumbres
Casa del Hornillo
Casa del Anjon
Muros numerosos
Cementerio
Iglesia
Escuela
Transformador
Estación de El Campillo de la Jara
Alto de la Chozas
Ermita de Santa Ana
Arroyo del Cubillo
Arroyo de Tamujas
Arroyo de Yuncarillo
Arroyo de Cuaranta
Arroyo de Cabezuelo
Arroyo del Pozo del Ejido
Arroyo de los Pedroses
Arroyo del Cerro de la Pyra
Arroyo del Gallinero
Arroyo del Pozo del Nogal
Arroyo de Rubiales
Arroyo de Tamujoso
Arroyo de Fuente Yuso del Cura
Arroyo de la Tresla
Arroyo de Navalvillo
Arroyo de Navalmoral
Arroyo del Ribero
Arroyo de Ginzarelo
Arroyo de Ginzarelo
Arroyo de Jimenez
Arroyo de Jimenez
Arroyo de Navalmoral
Arroyo de Navalvillo
Arroyo de Navalmoral
Arroyo de Navalvillo
Arroyo de Navalmoral
Arroyo de Navalvillo

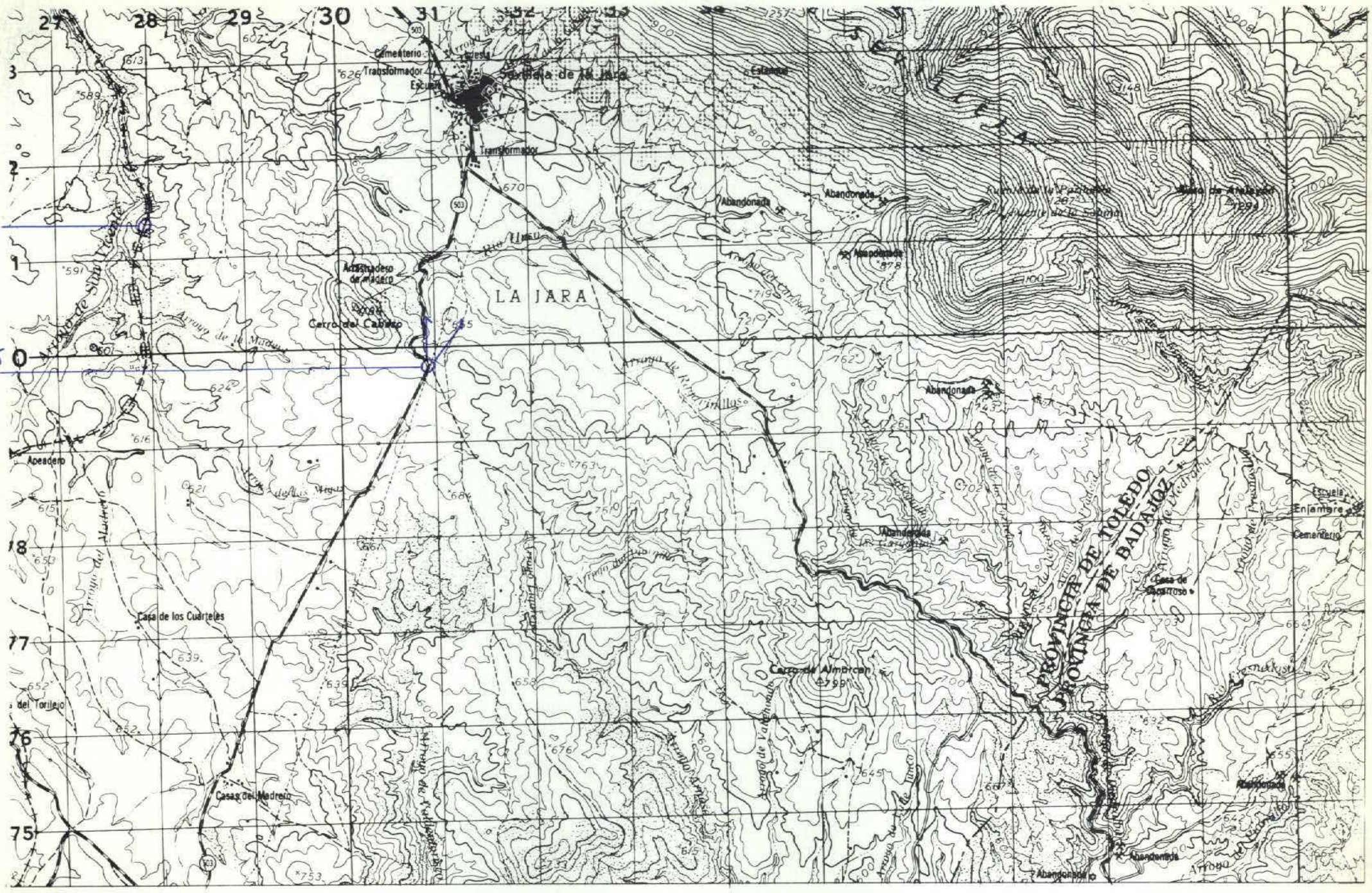
Cementerio
Transformador
Escuela
Iglesia
Transformador
Estanque
Abandonada
Abandonada
Abandonada

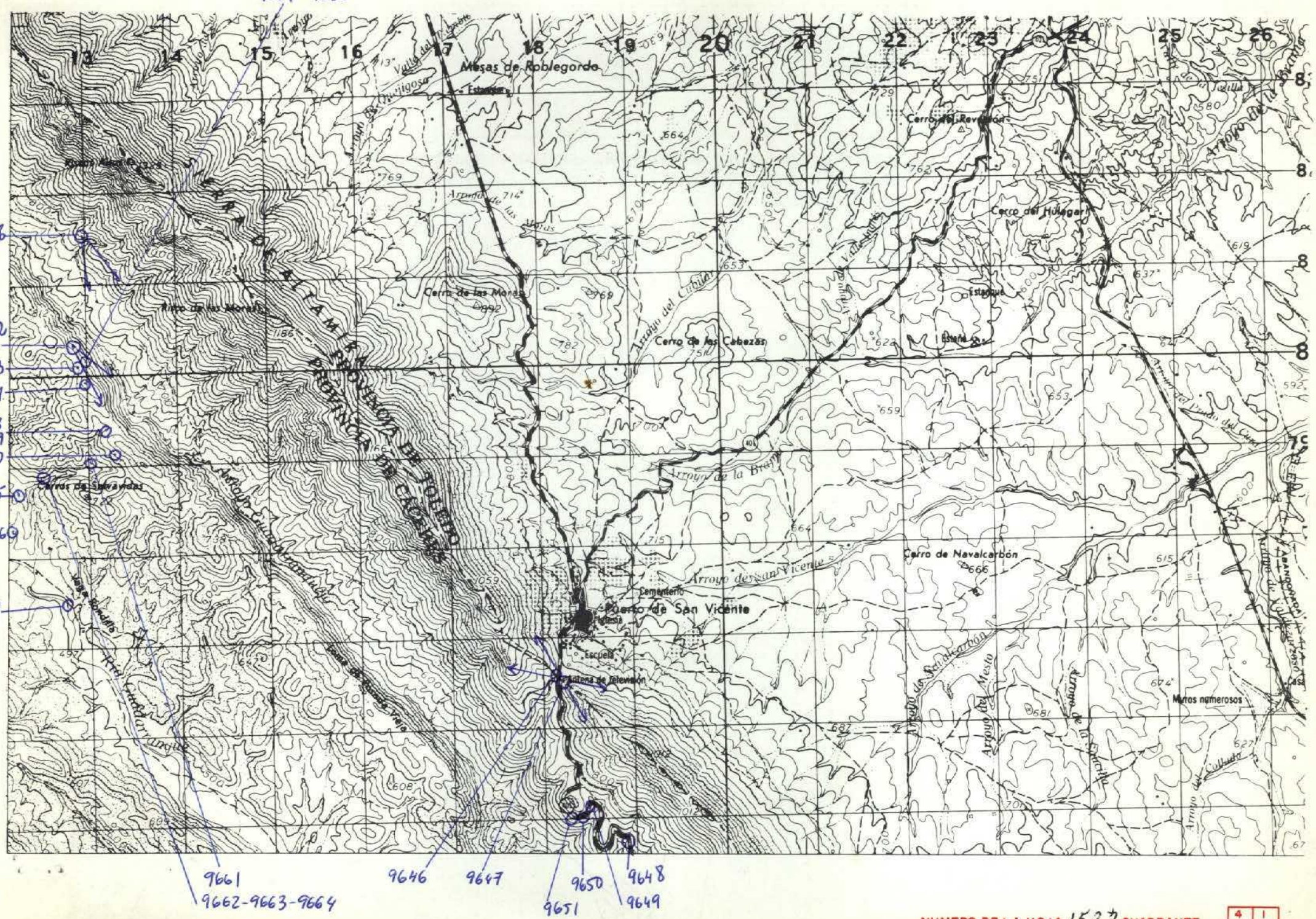

NUMERO DE LA HOJA 1527 CUADRANTE 4 1 / 3 2

162

DATOS A RELLENAR POR EL IGME		
Nº de la hoja 1:50.000	Cuadrante número	Nº del documento
1527	3	

DATOS A RELLENAR POR EL CONSULTOR	
CONSULTOR	ESPECIALIDAD QUE REALIZA LA ESTACION
IBVM	

DATOS A RELLENAR POR EL IGME			
Recibido	Ref. Control	Perforado	Verificado

DATOS A RELLENAR POR EL CONSULTOR

NUMERO DE LA ESTACION	Fotografía	Petro l.y M.	Macrop.	Micropal.	Sedimen.	Rayos X	Espectro. masas	C 14	Análisis químico	Térmico diferen.	Microso	Otros análisis
9646	1											
9647	1											
9648	1											
9649	1											
9650	1											
9651	1											
9652	1											
9653	1											
9654	1											
9655	1											
9656	1											
9657	1											
9658	1											
9659	1											
9660	1											
9661	1											
9662	1											
9663	1											
9664	1											

NUMERO DE LA ESTACION	Fotografía	Petro l.y M.	Macrop.	Micropal.	Sedimen.	Rayos X	Espectro. masas	C 14	Análisis químico	Térmico diferen.	Microso	Otros análisis
9665	1											
9666	1											
9667	1											

DATOS A RELLENAR POR EL CONSULTOR

NUMERO DE LA ESTACION	Fotografía	Petro l.y M.	Macrop.	Micropal.	Sedimen.	Rayos X	Espectro. masas	C 14	Análisis químico	Térmico diferen.	Microso	Otros análisis

NUMERO DE LA ESTACION	Fotografía	Petro l.y M.	Macrop.	Micropal.	Sedimen.	Rayos X	Espectro. masas	C 14	Análisis químico	Térmico diferen.	Microso	Otros análisis

EL CONSULTOR.– DEBERA MARCAR SOBRE EL MAPA: LAS ESTACIONES CON SU NUMERO DE REFERENCIA (EN AZUL) Y LOS CORTES REALIZADOS SOBRE EL TERRENO (EN ROJO).
PARA UN CONTROL CORRECTO DE LA MARCHA DEL TRABAJO DE CAMPO EL CONSULTOR DEBERA ENVIAR ENTRE LOS DIAS 1 al 7 y 15 al 22 DE CADA MES ESTAS HOJAS AL INSTITUTO GEOLOGICO Y MINERO DE ESPAÑA, DIVISION DE GEOLOGIA. C/ RIOS ROSAS, 23 – MADRID - 3.

Recibido I.G.M.E. el .....
El Supervisor

Enviado el .....
El Consultor