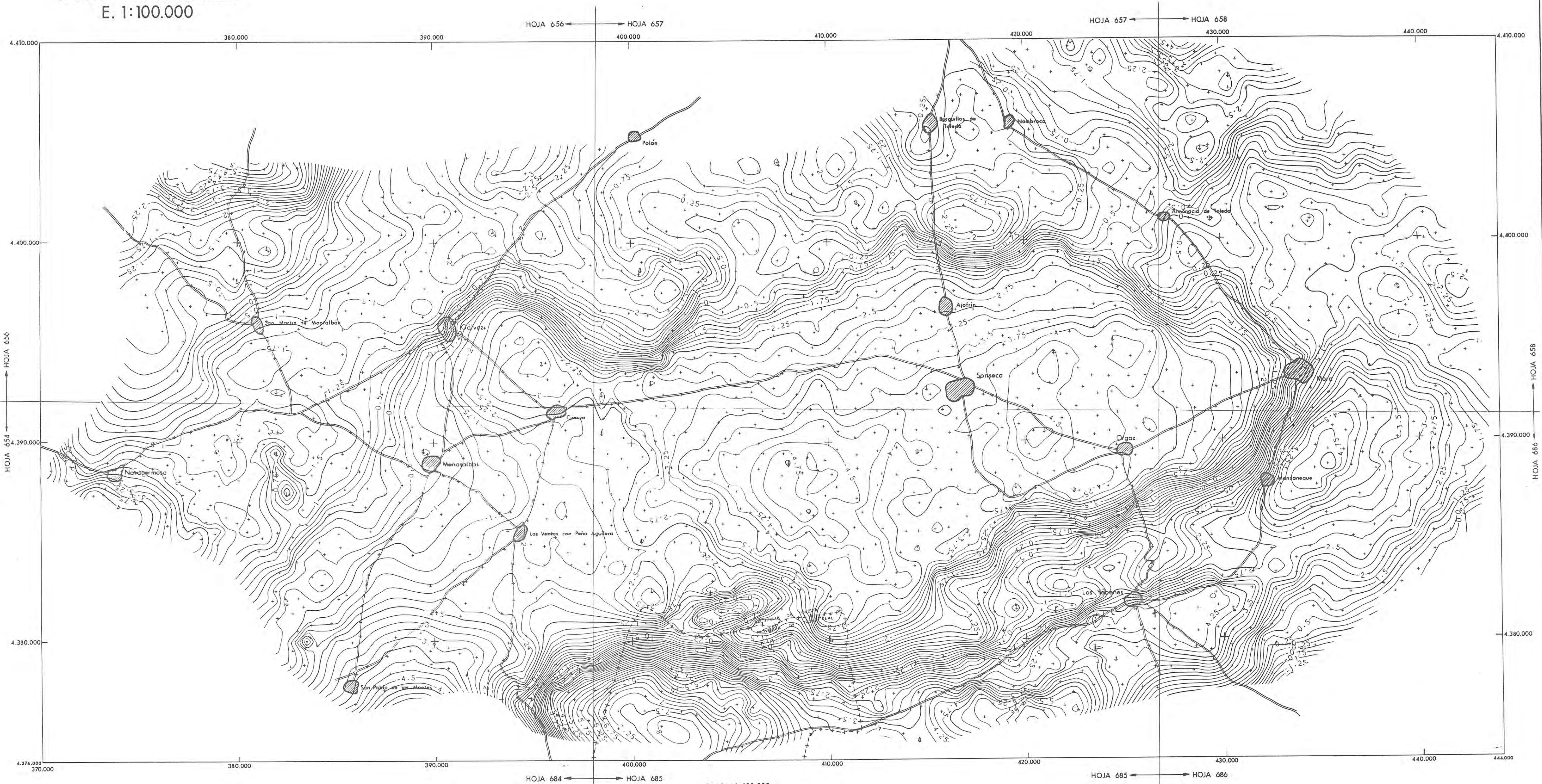
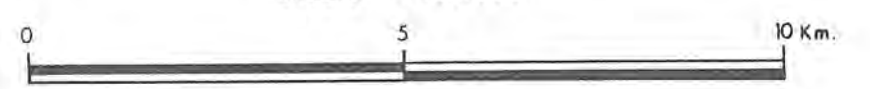


MAPA GRAVIMETRICO  
E. 1:100.000

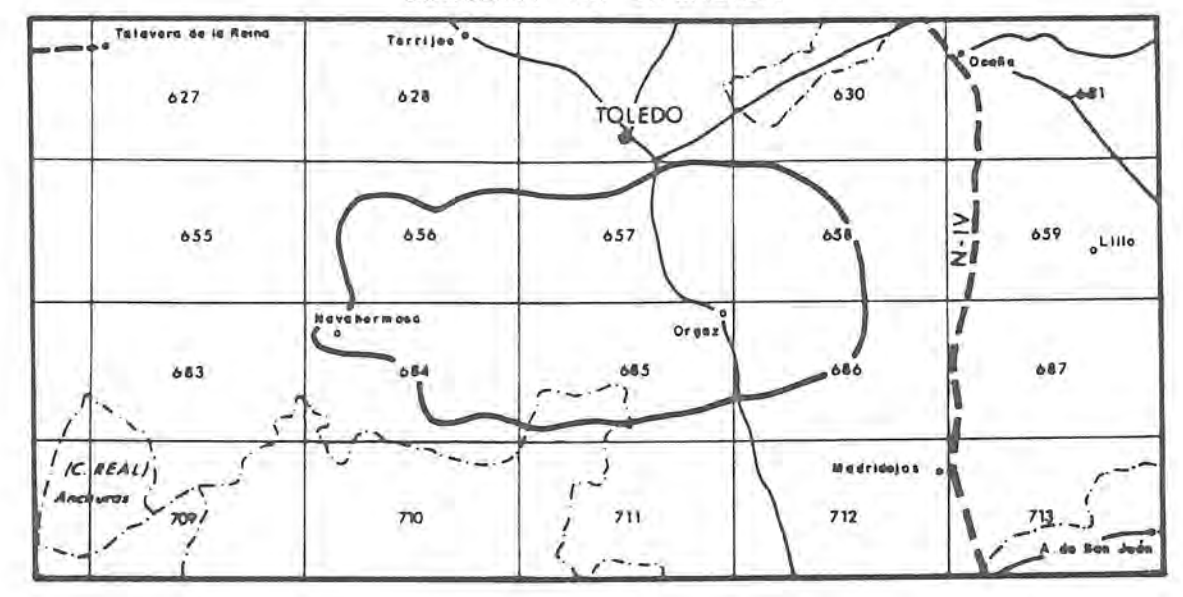


Escala 1:100.000



Proyección U.T.M. Elipsoide Hayford  
Altitudes referidas al nivel medio del mar en Alicante  
Longitudes referidas al meridiano de Greenwich, Datum Europeo

ESQUEMA DE SITUACION



|  |                     |  |                      |
|--|---------------------|--|----------------------|
|  |                     | INSTITUTO TECNOLÓGICO<br>Geomínero de España |                      |
| PROYECTO<br>MAGNA TIETAR               |                     | CLAVE<br>10.973/21                           |                      |
| ANOMALIA RESIDUAL - SINTESIS 1:100.000 |                     | PLANO N.º<br>14                              |                      |
| DIBUJADO<br>C. Martín                  | FECHA<br>JULIO - 92 | COMPROBADO<br>F. Rosales                     | AUTOR<br>E. N. ADARO |
| ESCALA<br>1:100.000                    |                     | CONSULTOR<br>E. N. ADARO                     |                      |



