MAPA GEOLOGICO DE ESPAÑA
E.1:25.000

MAHON	647
	II - III

LEYENDA

CUATERNARIO		18	G_2 Al-C	Aluvial-Coluvial (actual y subactual) Arenas, limos y arcillas
		17	G_1 P	Playas. Arenas
		16	D_1	Dunas actuales. Arenas eólicas sin fijar
		15	D_3	Dunas fijas. Calcarenitas
		14	D4	Dunas fijas. Calcarenitas
MIOCENO		13	Ma O	Ma1, Ma2, Ma7 Cuerpos arrecifales Predominio de bioconstruciones
		12	Ma O'	Ma1', Ma2', Talud arrecifal. Calcarenitas
		11	Mc	Calcarenitas
		10	Mg	Conglomerados
		9	J	Dolomías
		8	Jm	Margas
JURASICO		7	K	Evaporitas en afloramientos puntuales y sondeos
TRIASICO	RETIENSE	6	M	Calizas y margas y calizas tableadas
	CARNIENSE	5	B_2	Limolitas y pelitas
	LADINIENSE	4	B_1	Conglomerados y areniscas
	ANISIENSE SUP.	3	Cf	Turbiditas. Facies de derbordamiento
	ANISIENSE INF.	2	Cc	Turbiditas. Canales
CARBONIFERO		1	Cd	Turbiditas. Coladas fangosas

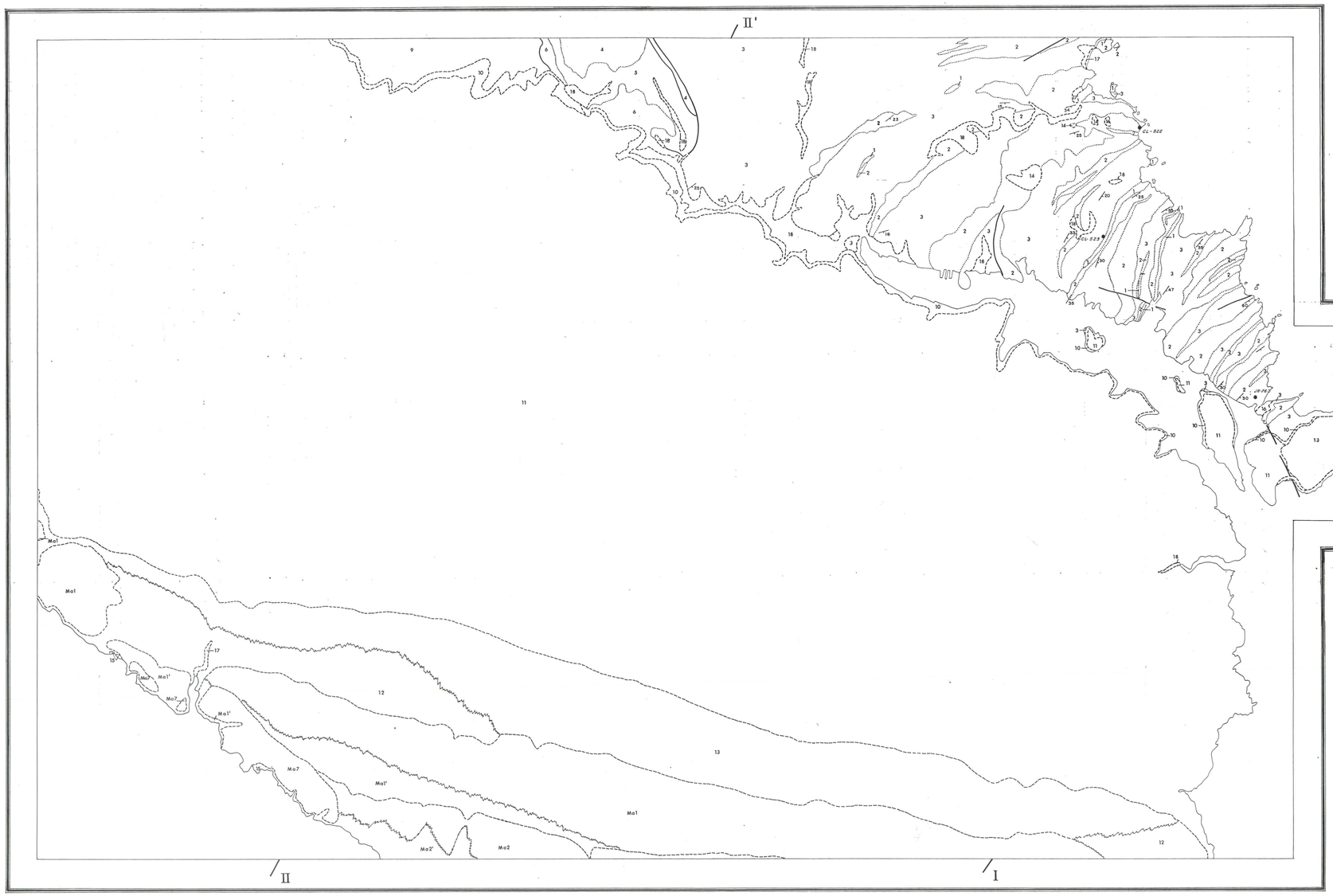

ESQUEMA TECTONICO

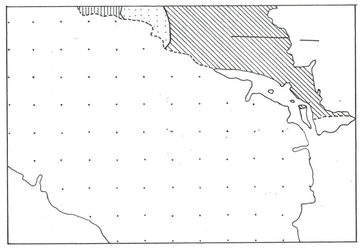

DOMINIOS HERCINIANOS
- Carbonífero

DOMINIOS ALPINOS
- Pre-Jurásico
- Pre-Mioceno
- Mioceno

- Discordancia
- Nivel de despegue
- Falla

ESQUEMA REGIONAL

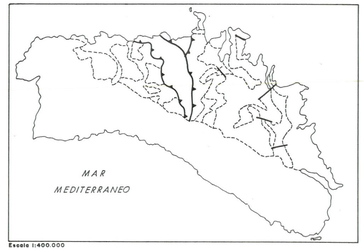

Escala 1:400.000

TRAMONTANA

PALEOZOICO
- Devónico Carbonífero
- Carbonífero
- Pérmico

MESOZOICO
- Triásico
- Jurásico
- Cretácico

MIGJORN

TERCIARIO
- Mioceno

LEYENDA

CL-522 Numero de muestra y especialista

SIMBOLOS

- Contacto normal
- Contacto discordante
- Contacto mecanico
- Contacto transicional
- Falla
- Falla supuesta
- Dirección y buzamiento de capas

Escala 1:25.000

500 0 500 1.000 1.500 2.000 2.500 3000 m

CORTES GEOLOGICOS

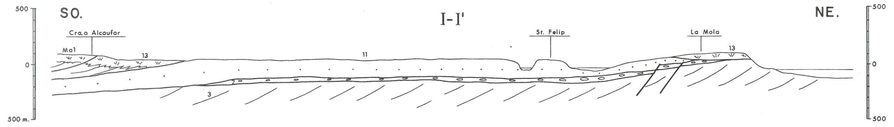

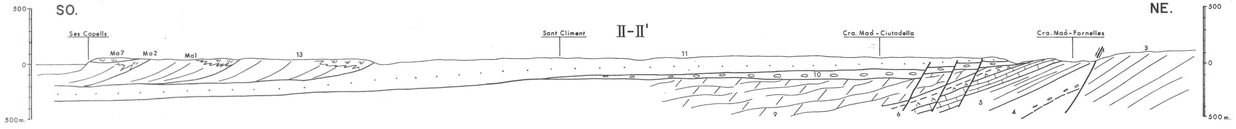
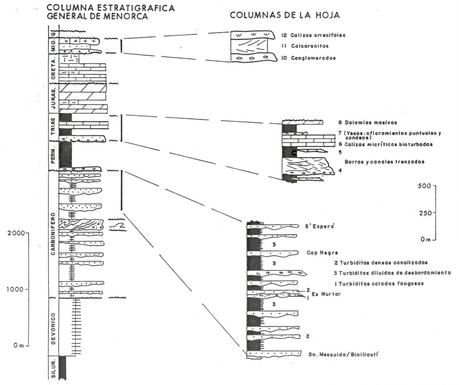
COLUMNAS ESTRATIGRAFICAS EN LAS PRINCIPALES UNIDADES O ZONAS