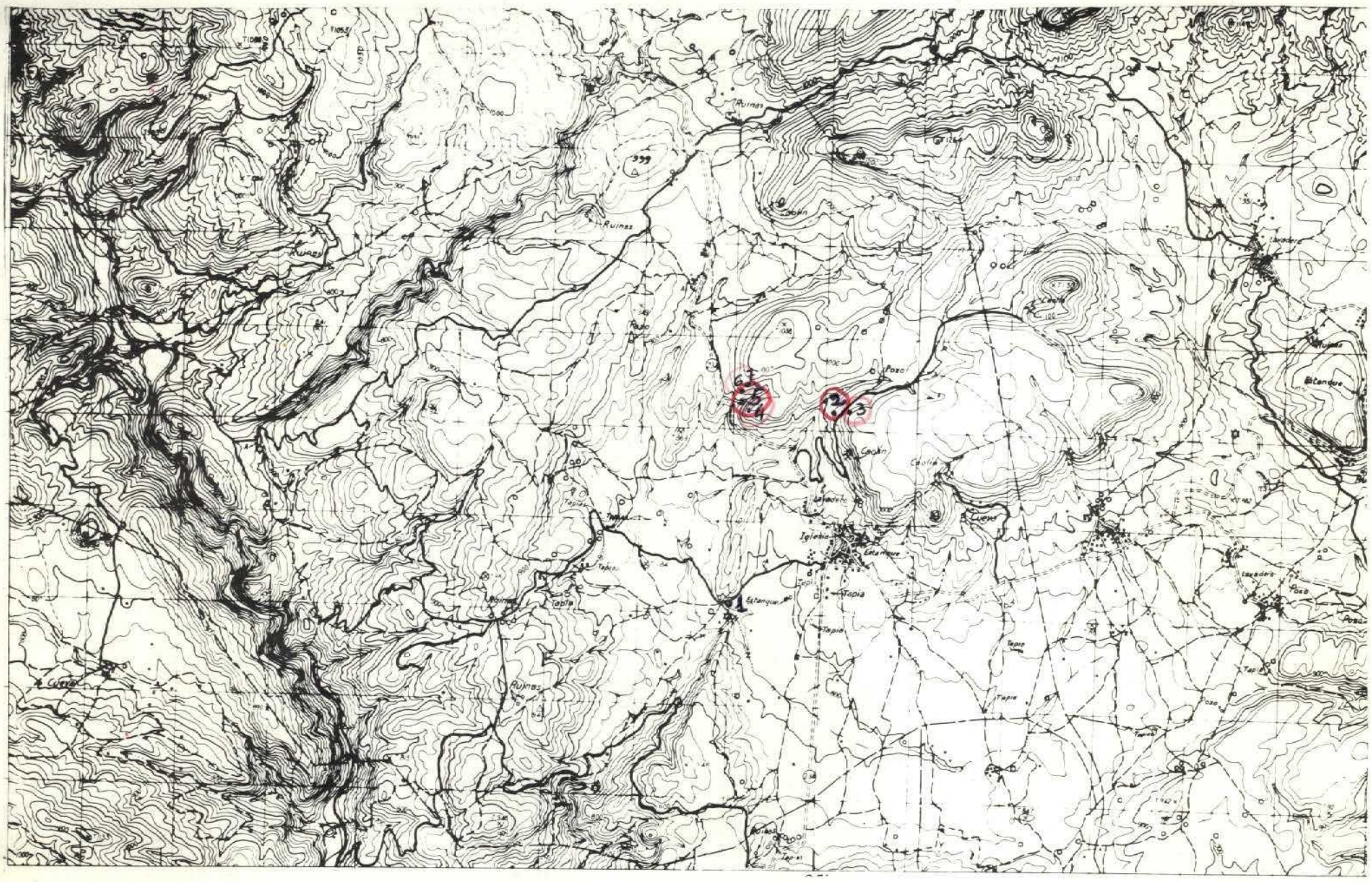


NUMERO DE LA HOJA 2725 CUADRANTE 3

4	1
3	2

16

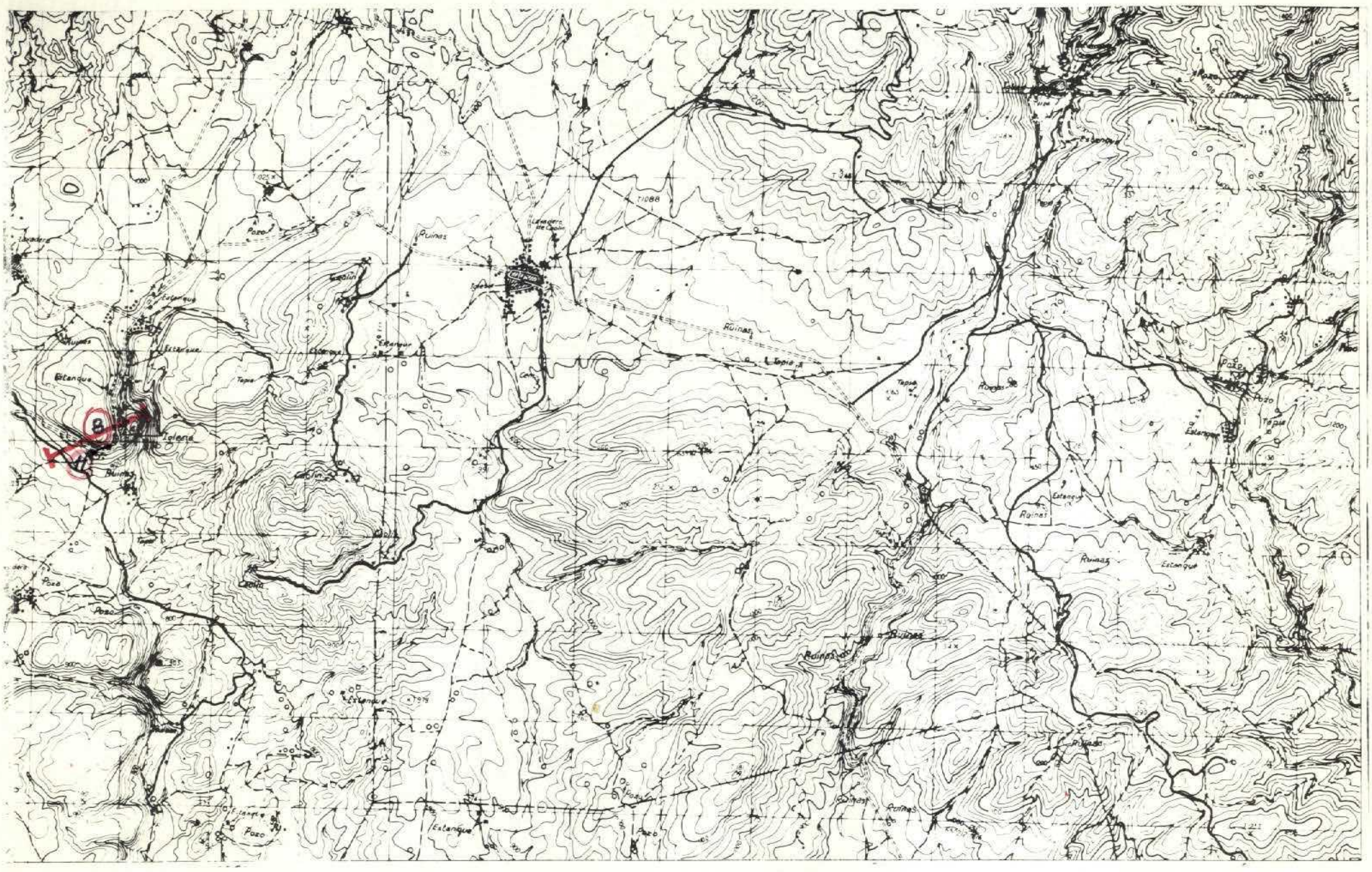
DATOS A RELLENAR POR EL IGME									
Nº de la hoja 1:50.000				Cuadrante número	Nº del documento				
1	2	3	4	5	6	7	8	9	
2	7	2	5	3	H	3	6	4	

DATOS A RELLENAR POR EL CONSUL			
CONSULT		ESPECIAL	QUE HEAL LA ESTAG
10	11	12	13
G	T	I	P

DATOS A RELLENAR POR EL IGME											
Recibido						Ref. Control				Perforado	Verificado
71	72	73	74	75	76	77	78	79	80		
2	4	0	4	7	3						

DATOS A RELLENAR POR EL CONSULTOR

| CON NUMEROS | | | | | | | | | | CON UNOS EN CASO AFIRMATIVO | | | | | | | | | | |



NUMERO DE LA HOJA 2125 CUADRANTE 2

4	1
3	2

17

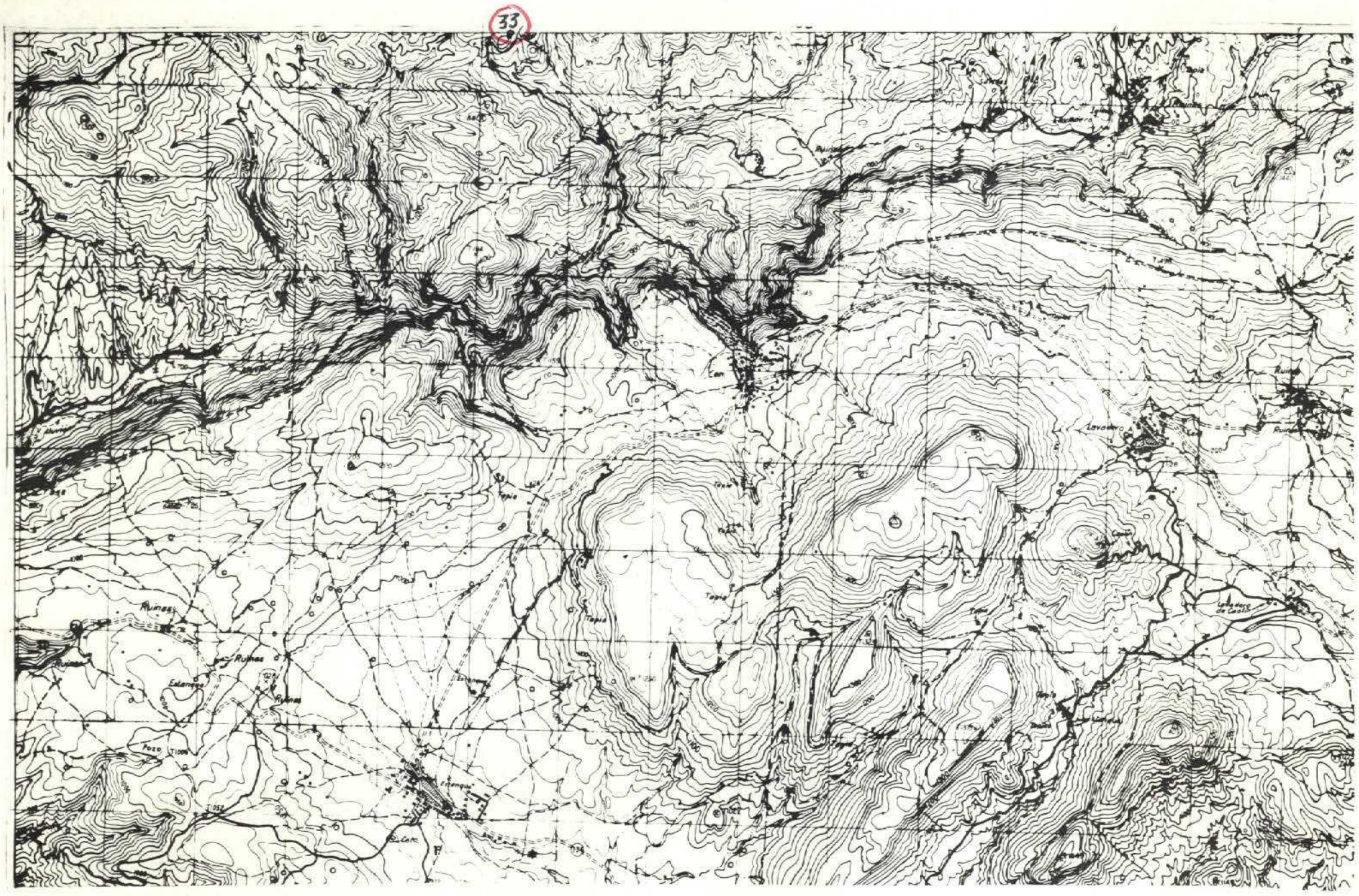
DATOS A RELLENAR POR EL IGME									
Nº de la hoja 1:50.000				Cuadrante numero	Nº del documento				
1	2	3	4	5	6	7	8	9	
2	1	2	5	2	H	3	2	3	

DATOS A RELLENAR POR EL CONSUL.			
CONSULT		ESPECIAL QUE REALIZA LA ESTAC.	
10	11	12	13
G	T	I	D

DATOS A RELLENAR POR EL IGME											
Recibido						Ref. Control				Perforado	Verificado
71	72	73	74	75	76	77	78	79	80		
2	4	0	4	7	3						

DATOS A RELLENAR POR EL CONSULTOR

| CON NUMEROS | | | | Fecha | | | | | | CON UNOS EN CASO AFIRMATIVO | | | | | | | | | | |



NUMERO DE LA HOJA 2725 CUADRANTE 4

4	1
3	2

18

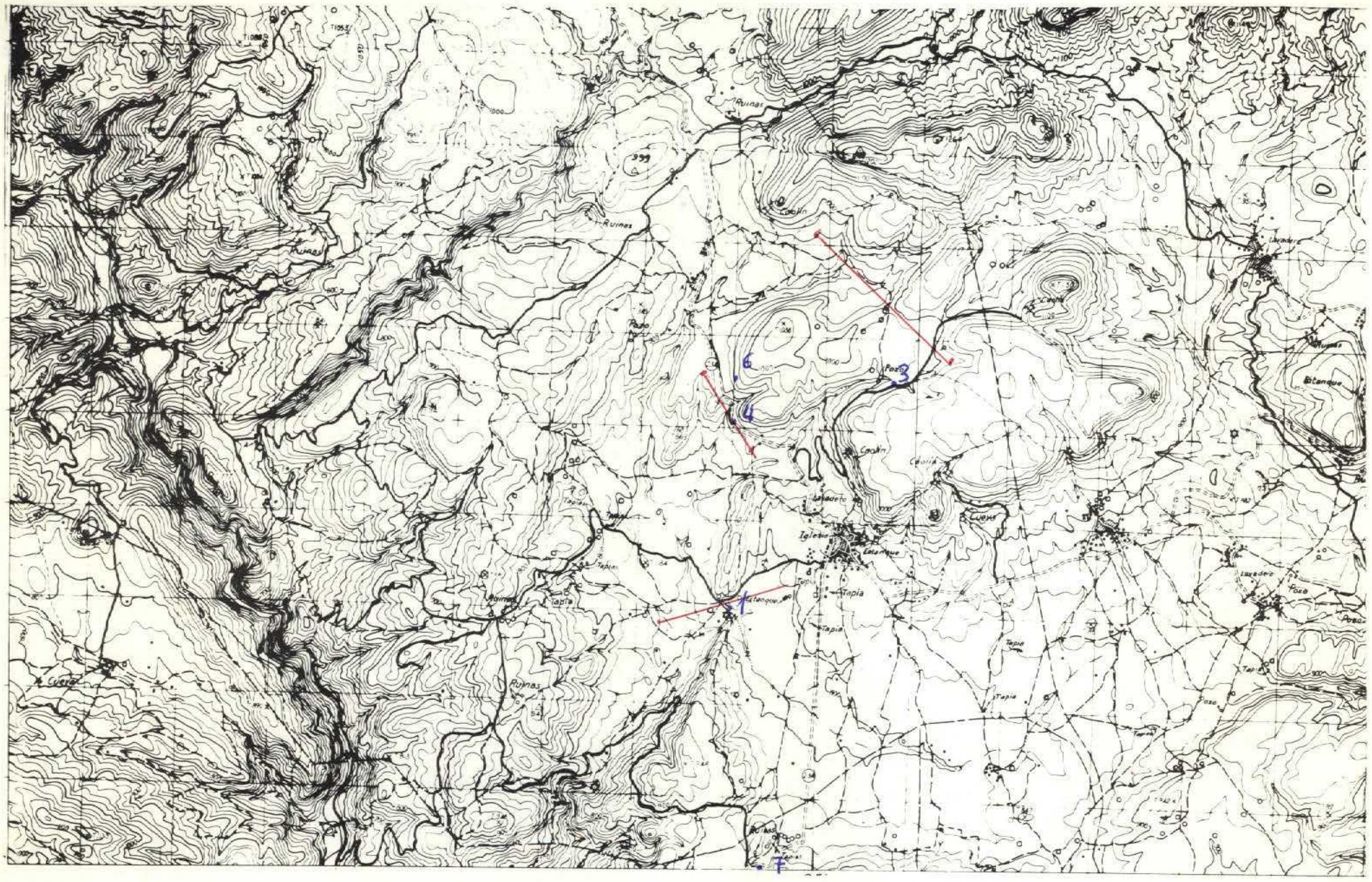
DATOS A RELLENAR POR EL IGME									
Nº de la hoja 1:50.000				Cuadrante número	Nº del documento				
1	2	3	4	5	6	7	8	9	
2	7	2	5	4	H	4	2	6	

DATOS A RELLE POR EL CONSUL			
CONSULT		ESPECIAL QUE HA AL	LA ESTAC
10	11	12	13
G	T	I	P

DATOS A RELLENAR POR EL IGME															
Recibido						Ref. Control				Perforado				Verificado	
71	72	73	74	75	76	77	78	79	80						
2	4	0	4	7	3										

DATOS A RELLENAR POR EL CONSULTOR

| CON NUMEROS | | | | | | | | | | CON UNOS EN CASO AFIRMATIVO | | | | | | | | | | | | | | |



NUMERO DE LA HOJA 2725 CUADRANTE 3 [4 1 / 3 2]

17

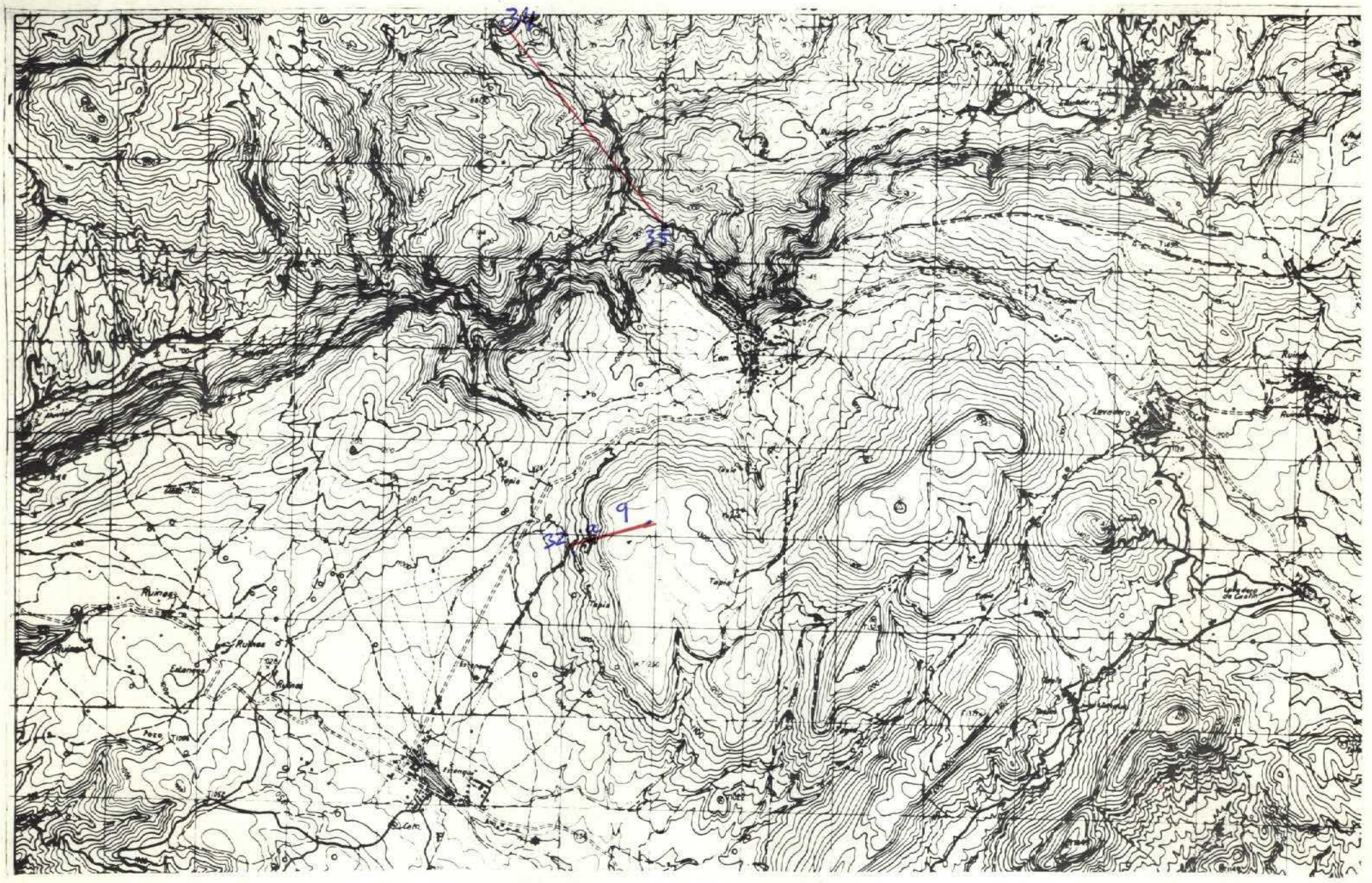
DATOS A RELLENAR POR EL IGME									
Nº de la hoja 1:50.000				Cuadrante número	Nº del documento				
1	2	3	4	5	6	7	8	9	
2	7	2	5	3	H	3	7	5	

DATOS A RELLENAR POR EL CONSUL			
CONSULT		ESPECIAL QUE REAL	LA ESTAC
10	11	12	13
G	T	G	L

DATOS A RELLENAR POR EL IGME																			
Recibido						Ref. Control				Perforado				Verificado					
71	72	73	74	75	76	77	78	79	80										
2	4	0	4	7	3														

DATOS A RELLENAR POR EL CONSULTOR

| CON NUMEROS | | | | | | | | | CON UNOS EN CASO AFIRMATIVO | | | | | | | | | | | | | | | | | | |



NUMERO DE LA HOJA 2125 CUADRANTE 4

4	1
3	2

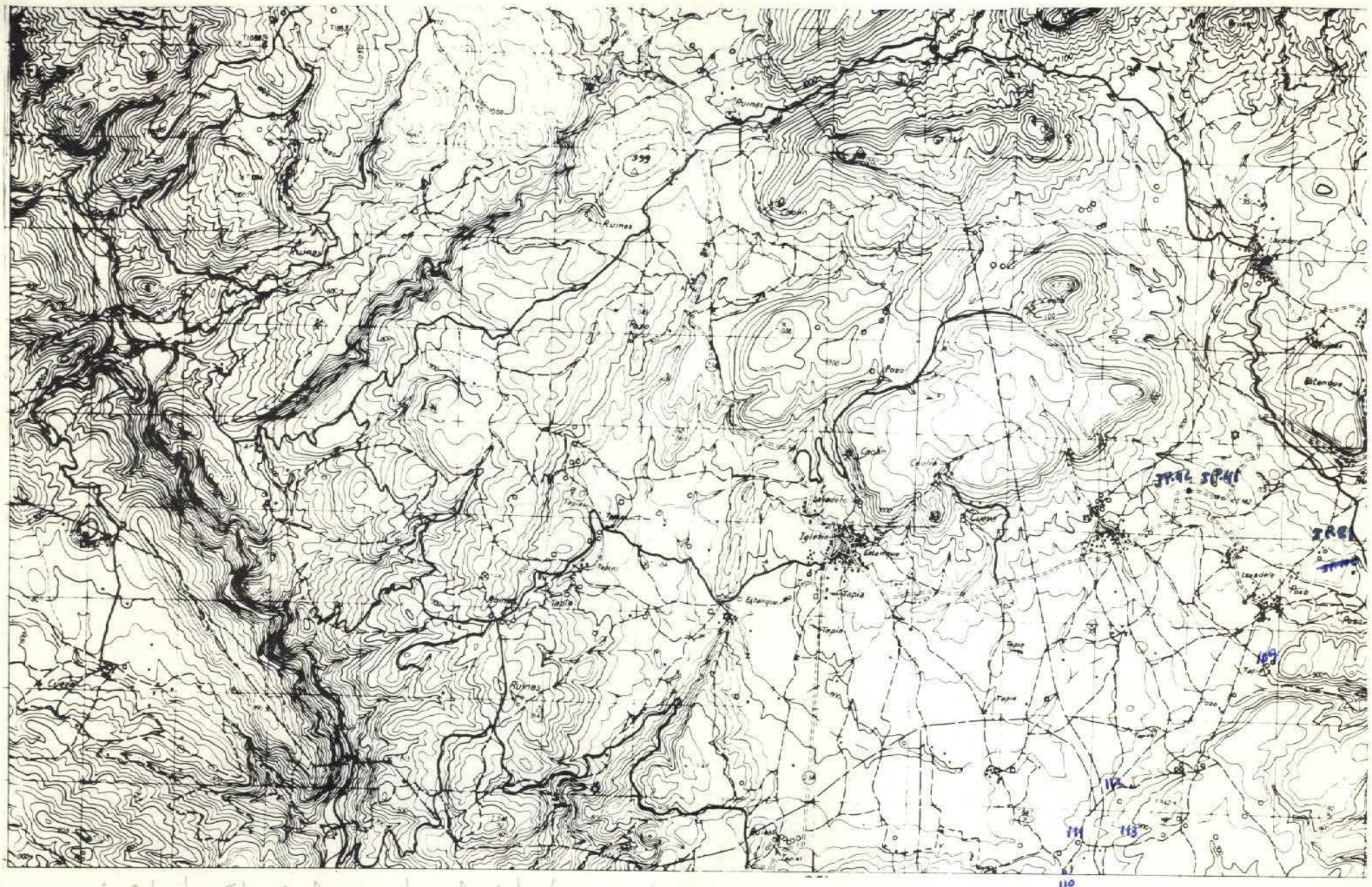
DATOS A RELLENAR POR EL IGME								
Nº de la hoja 1:50.000				Cuadrante número	Nº del documento			
1	2	3	4	5	6	7	8	9
2	7	2	5	4	H	4	0	8

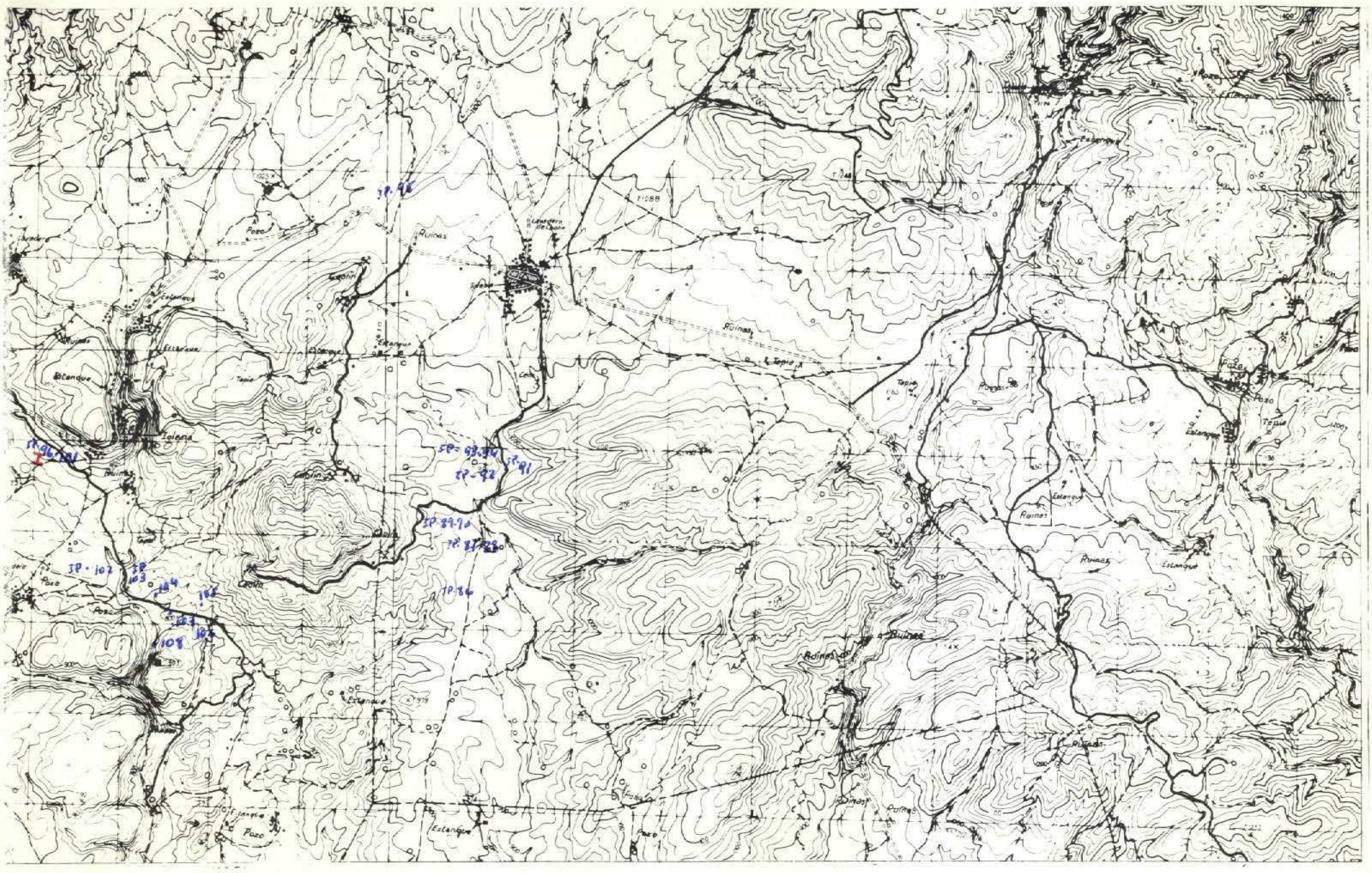
DATOS A RELLE POR EL CONSUL			
CONSULT		ESPECIAL QUE REAL	LA ESTAC
10	11	12	13
G	T	6	L

DATOS A RELLENAR POR EL IGME																	
Recibido						Ref. Control				Perforado				Verificado			
71	72	73	74	75	76	77	78	79	80								
2	4	0	4	7	3												

DATOS A RELLENAR POR EL CONSULTOR

| CON NUMEROS | | | | | | | | | | CON UNOS EN CASO AFIRMATIVO | | | | | | | | | | | | | | | | |


Ruinas
Tapia
Iglesia
Estanque
Poza
Cruz
Tapia
Ruinas
Tapia
Tapia
Tapia



NUMERO DE LA HOJA 2725 CUADRANTE 2 — 4 | 1 / 3 | 2

38

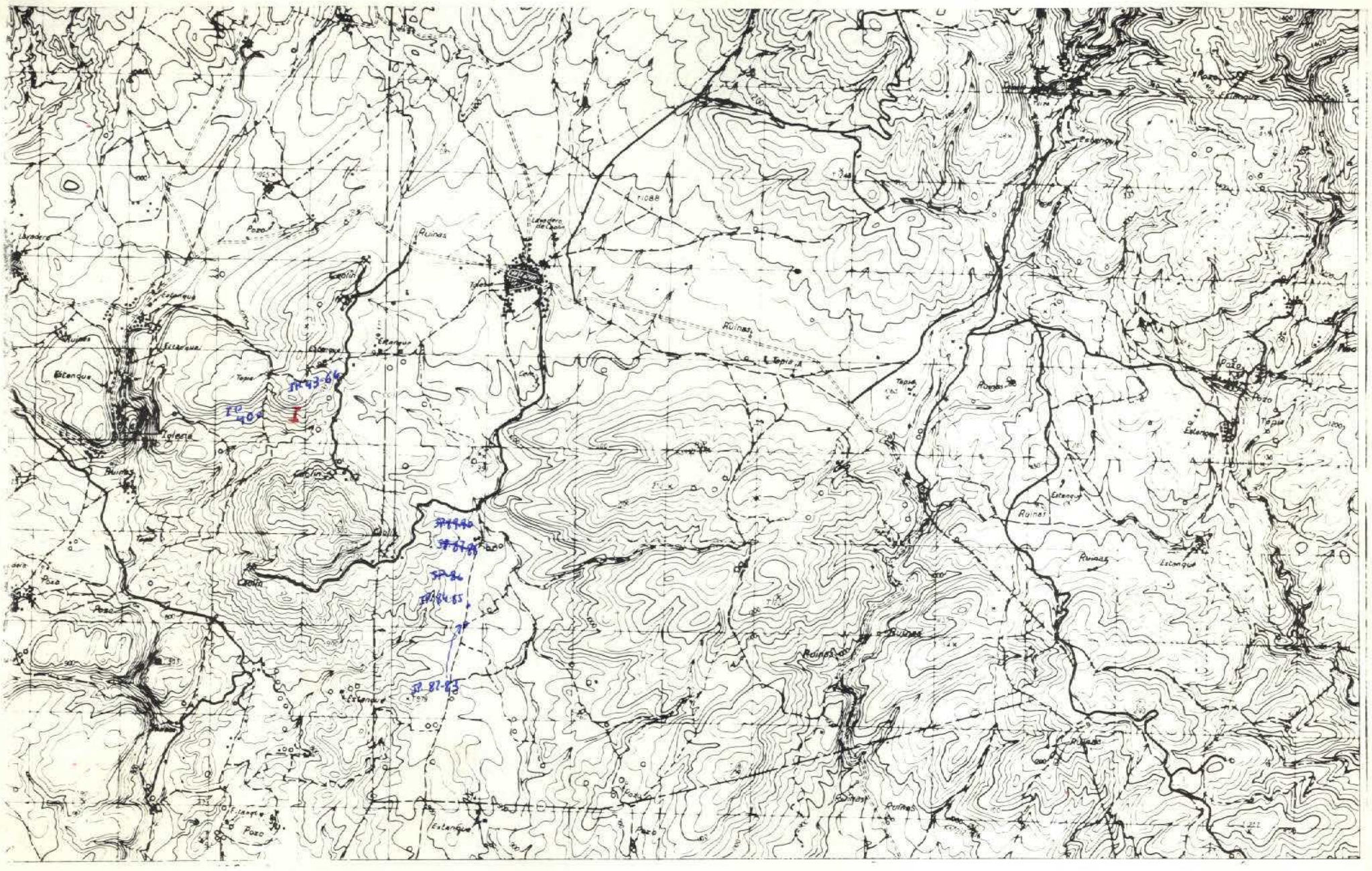
DATOS A RELLENAR POR EL IGME									
Nº de la hoja 1:50.000				Cuadrante número	Nº del documento				
1	2	3	4	5	6	7	8	9	
2	7	2	5	2	H	3	2	7	

DATOS A RELLENAR POR EL CONSUL			
CONSULT		ESPECIAL QUE REALI	LA ESTAC
10	11	12	13
G	T	I.	P

DATOS A RELLENAR POR EL IGME																			
Recibido						Ref. Control				Perforado				Verificada					
71	72	73	74	75	76	77	78	79	80										
2	2	0	5	7	3														

DATOS A RELLENAR POR EL CONSULTOR

| CON NUMEROS | | | | | | | | | | CON UNOS EN CASO AFIRMATIVO | | | | | | | | | | | | | | | | | | |



NUMERO DE LA HOJA 2725 CUADRANTE 2 — 4 | 1 / 3 | 2

39

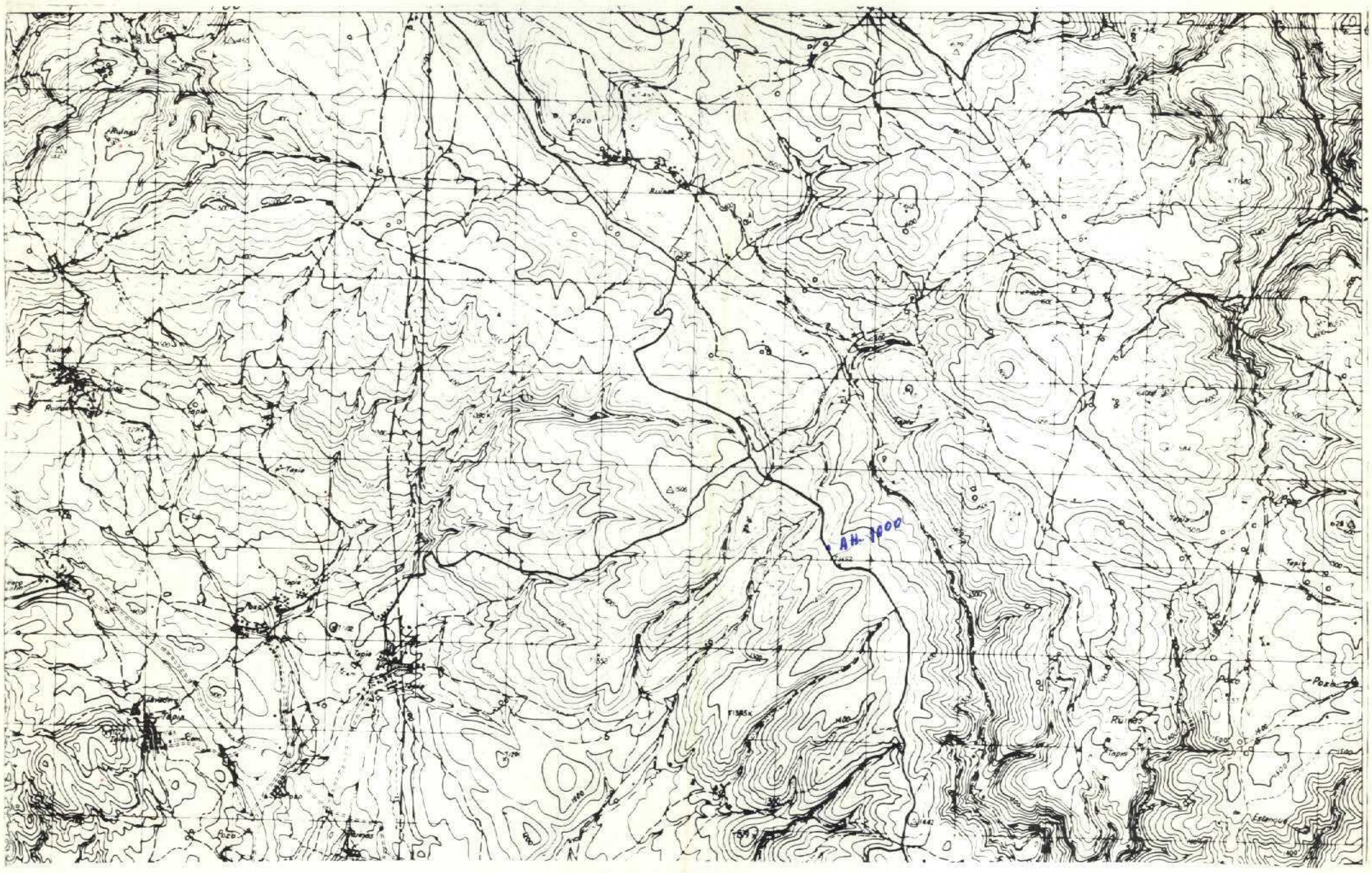
DATOS A RELLENAR POR EL IGME									
Nº de la hoja 1:50.000				Cuadrante número	Nº del documento				
1	2	3	4	5	6	7	8	9	
2	7	2	5	2	H	3	2	6	

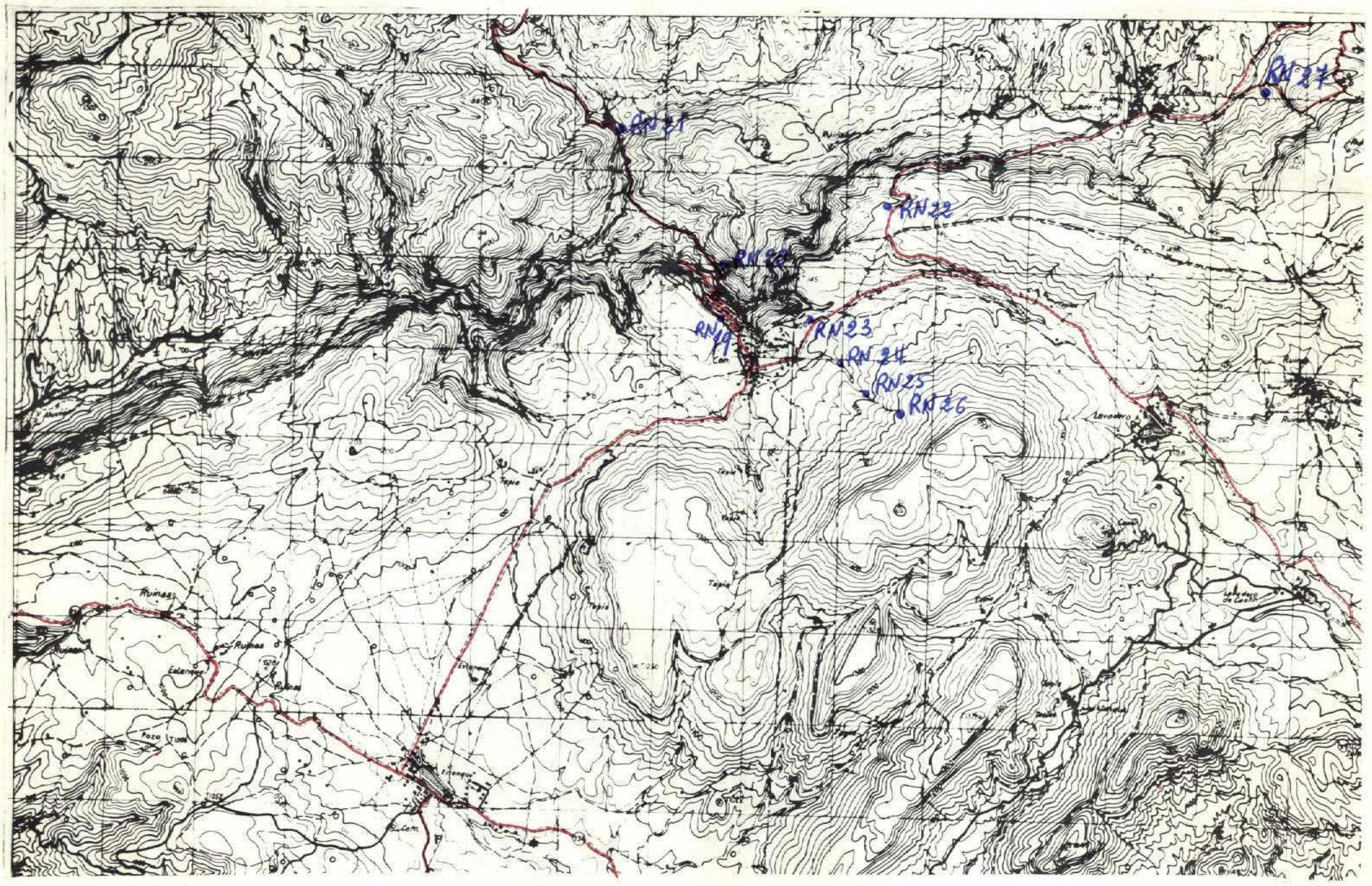
DATOS A RELLE POR EL CONSUL			
CONSULT		ESTEGRAL	QUE REALI LA ESTAC
10	11	12	13
G	T	I	P

DATOS A RELLENAR POR EL IGME																
Recibido						Ref. Control				Perforado				Verificado		
71	72	73	74	75	76	77	78	79	80							
2	2	0	F	7	3											

DATOS A RELLENAR POR EL CONSULTOR

| CON NUMEROS | | | | | | | | CON UNOS EN CASO AFIRMATIVO | | | | | | | | | | | | | | | |


Ruinas
Pozo
Tapia
Ruinas
Pozo
Tapia
Ruinas
Pozo
Tapia
Pozo
Tapia
Pozo
Tapia



NUMERO DE LA HOJA 2725 CUADRANTE 4 (4 | 1 / 3 | 2)

21-7-73

61

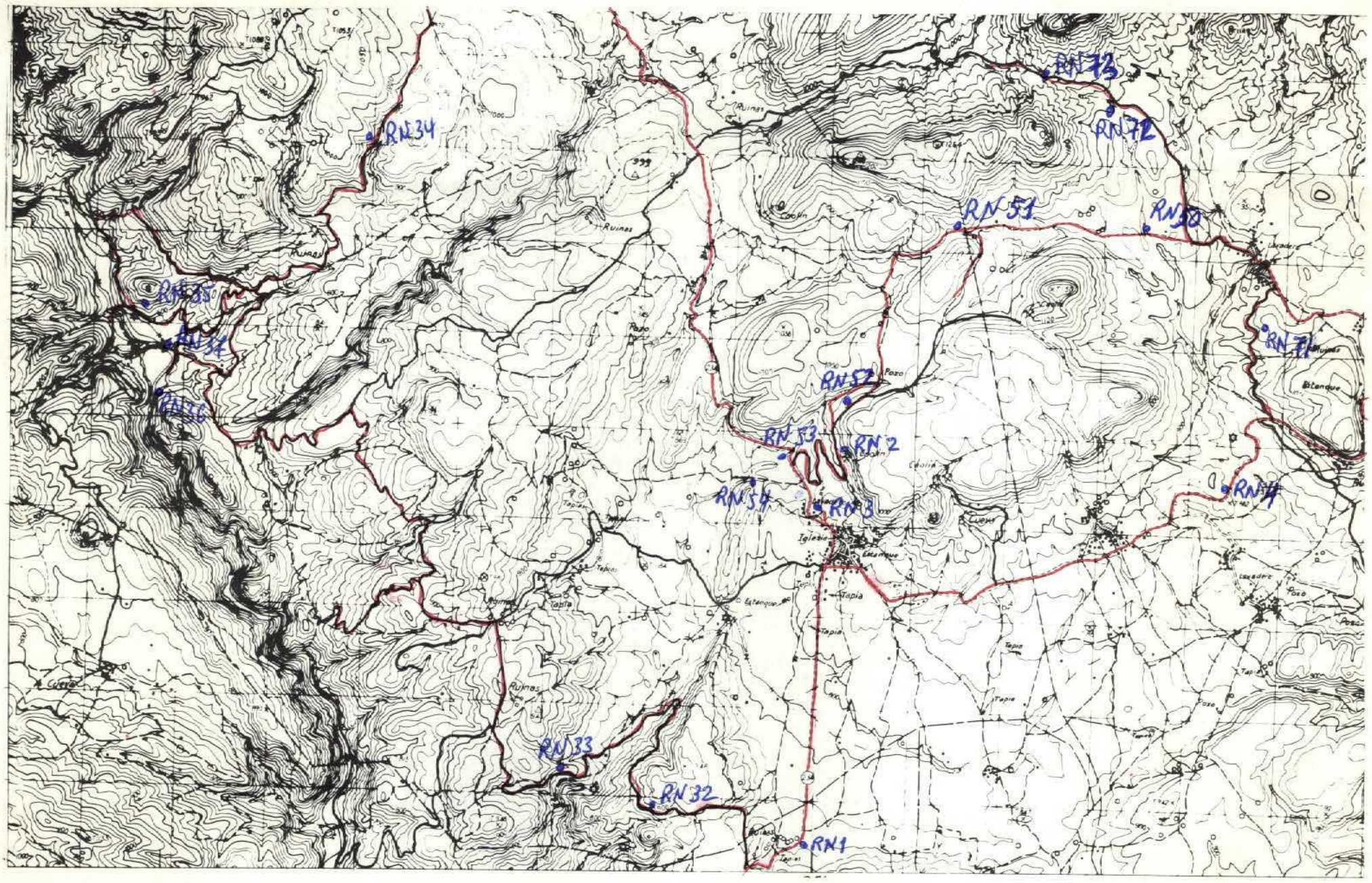
DATOS A RELLENAR POR EL IGME									
Nº de la hoja 1:50.000				Cuadrante número	Nº del documento				
1	2	3	4	5	6	7	8	9	
2	7	2	5	4	H	4	2	1	

DATOS A RELLE POR EL CONSUL			
CONSULT		ESPECIAL QUE REAL	LA ESTAC
10	11	12	13
G	T	R	N

DATOS A RELLENAR POR EL IGME													
Recibido						Ref. Control				Perforado	Verificado		
71	72	73	74	75	76	77	78	79	80				
2	6	0	7	7	3						H.C.		

DATOS A RELLENAR POR EL CONSULTOR

| CON NUMEROS | | | | | | | CON UNOS EN CASO AFIRMATIVO | | | | | | | | | | | | |



NUMERO DE LA HOJA 2725 CUADRANTE 3

4	1
3	2

21-7-73

62

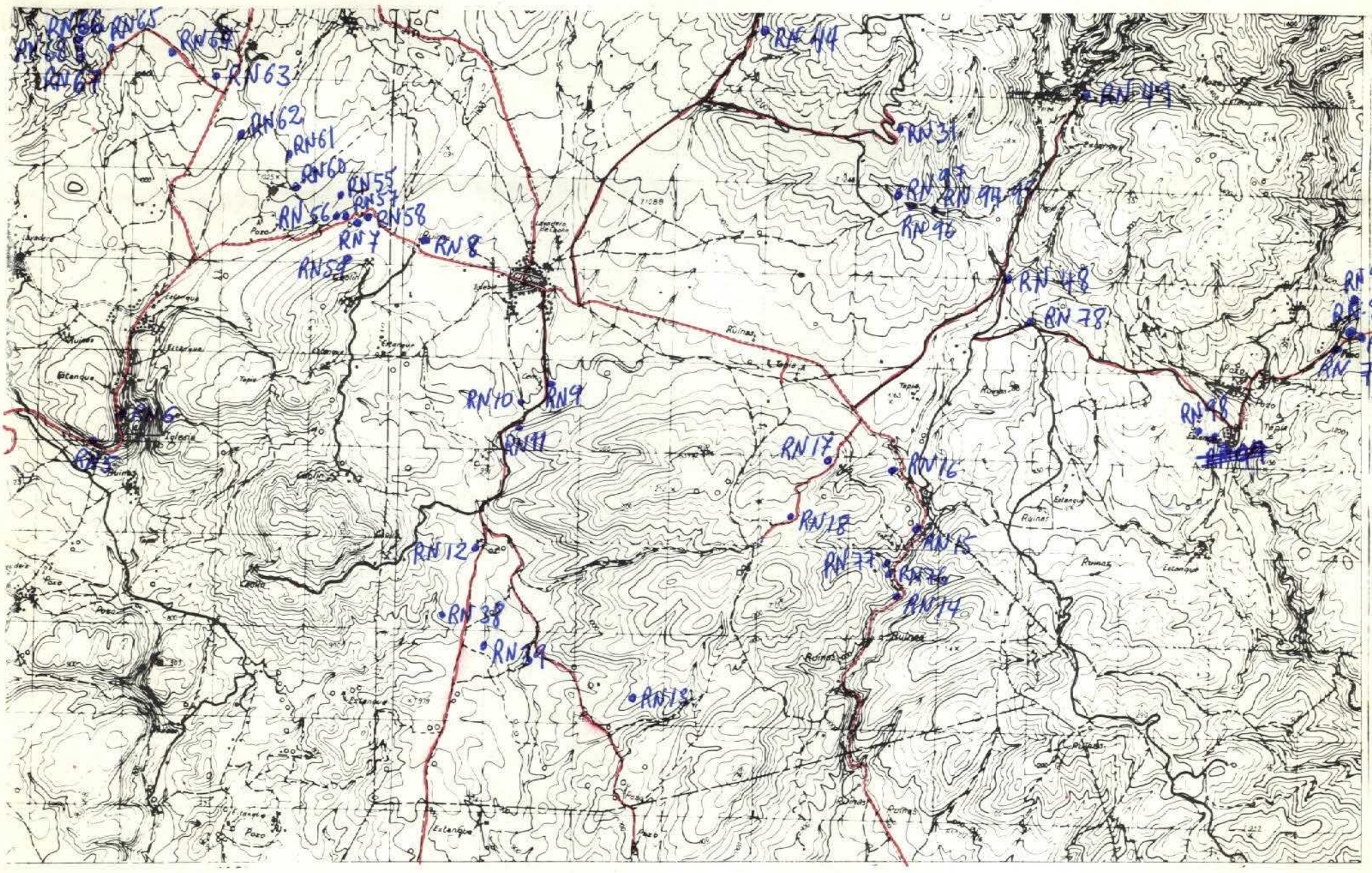
DATOS A RELLENAR POR EL IGME									
Nº de la hoja 1:50.000				Cuadrante numero	Nº del documento				
1	2	3	4	5	6	7	8	9	
2	7	2	5	3	H	3	7	2	

DATOS A RELLE POR EL CONSUL			
CONSULT		ESPECIAL QUE REAL	LA ESTAC
10	11	12	13
G	T	RN	

DATOS A RELLENAR POR EL IGME											
Recibido						Ref. Control				Perforado	Verificado
71	72	73	74	75	76	77	78	79	80		
2	6	0	7	7	3						H.C.

DATOS A RELLENAR POR EL CONSULTOR

| CON NUMEROS | | | | | | | | CON UNOS EN CASO AFIRMATIVO | | | | | | | | | | |



NUMERO DE LA HOJA 2725 CUADRANTE 2 (4 | 1 / 3 | 2)

63

21-7-73

DATOS A RELLENAR POR EL IGME									
Nº de la hoja 1:50.000				Cuadrante número	Nº del documento				
1	2	3	4	5	6	7	8	9	
2	7	2	5	2	4	3	1	7	

DATOS A RELLE POR EL CONSUL			
CONSULT		ESPECIAL QUE REAL	LA ESTAC
10	11	12	13
GT		RN	

DATOS A RELLENAR POR EL IGME											
Recibido						Ref. Control				Perforado	Verificado
71	72	73	74	75	76	77	78	79	80		
2	6	0	7	7	3						MC.

DATOS A RELLENAR POR EL CONSULTOR

CON NUMEROS — CON UNOS EN CASO AFIRMATIVO

NUMERO DE LA ESTACION	Fecha DIA	MES	AÑO	MEDICION Rumbo	Buzamiento	Cirquis	Fotogra	MUESTRAS Petrol y M	Microp	Micropal	Sedimen	Rayos X	Espectro ultrav	C 14	Análisis químico diferen	Análisis químico diferen	Microsc	Otros análisis	PUNTOS DE INTERES SINGULAR Mineralo	Tectóni	Paleont	Estratig	Litologic	Paleogeo	Hidroge	Economi	Formació reciente	TIPO DE TERR. Plutoni	Metamó	Sedimen	Volcani	Indifer
14 15 16 17	18 19	20 21	22 23	24	25	26	27	28	29	30	31	32	33	34	35	36	37	38	39	40	41	42	43	44	45	46	47	48	49	50	51	52
5	12	6 73				1													1											1		
6	12	6 73				1																								1		
7	12	6 73		1	1																	1								1		
8	12	6 73		1	1																									1		
9	13	6 73					1																							1		
10	13	6 73		1	1		1																							1		
11	13	6 73		1	1																									1		
12	13	6 73					1																							1		
13	13	6 73		1	1																									1		
14	14	6 73																												1		
15	14	6 73																												1		
16	14	6 73																												1		
17	14	6 73		1	1																									1		
18	14	6 73																												1		
31	19	6 73		1	1																									1		
38	23	6 73					1																							1		
39	23	6 73																												1		
44	25	6 73																												1		
48	26	6 73																												1		
49	26	6 73																												1		
55	30	6 73		1	1																									1		
56	30	6 73		1	1																									1		
57	30	6 73					1																							1		
58	30	6 73					1												1											1		
59	30	6 73					1																							1		
60	1	7 73		1	1																									1		
61	1	7 73		1	1																									1		
62	2	7 73		1	1																									1		
63	2	7 73																												1		
64	3	7 73																												1		
65	3	7 73																												1		
66	3	7 73						1																						1		
67	3	7 73							1																					1		
68	3	7 73								1																				1		
76	5	7 73						1																						1		
77	5	7 73		1	1			1																						1		
78	5	7 73							1																1					1		
79	5	7 73		1	1																									1		
80	5	7 73						1																						1		
81	5	7 73						1																						1		
83	5	7 73						1																						1		
84	5	7 73						1																						1		
85	5	7 73						1																						1		
86	5	7 73						1																						1		
87	5	7 73						1																						1		
88	5	7 73						1																						1		
89	5	7 73							1																					1		
90	5	7 73						1																						1		
91	5	7 73						1																						1		
92	5	7 73							1																					1		
93	5	7 73						1																						1		
94	6	7 73		1	1				1																					1		
95	6	7 73						1																						1		
96	6	7 73							1																					1		
97	6	7 73						1																						1		
98	7	7 73		1	1																									1		
99	7	7 73		1	1																									1		

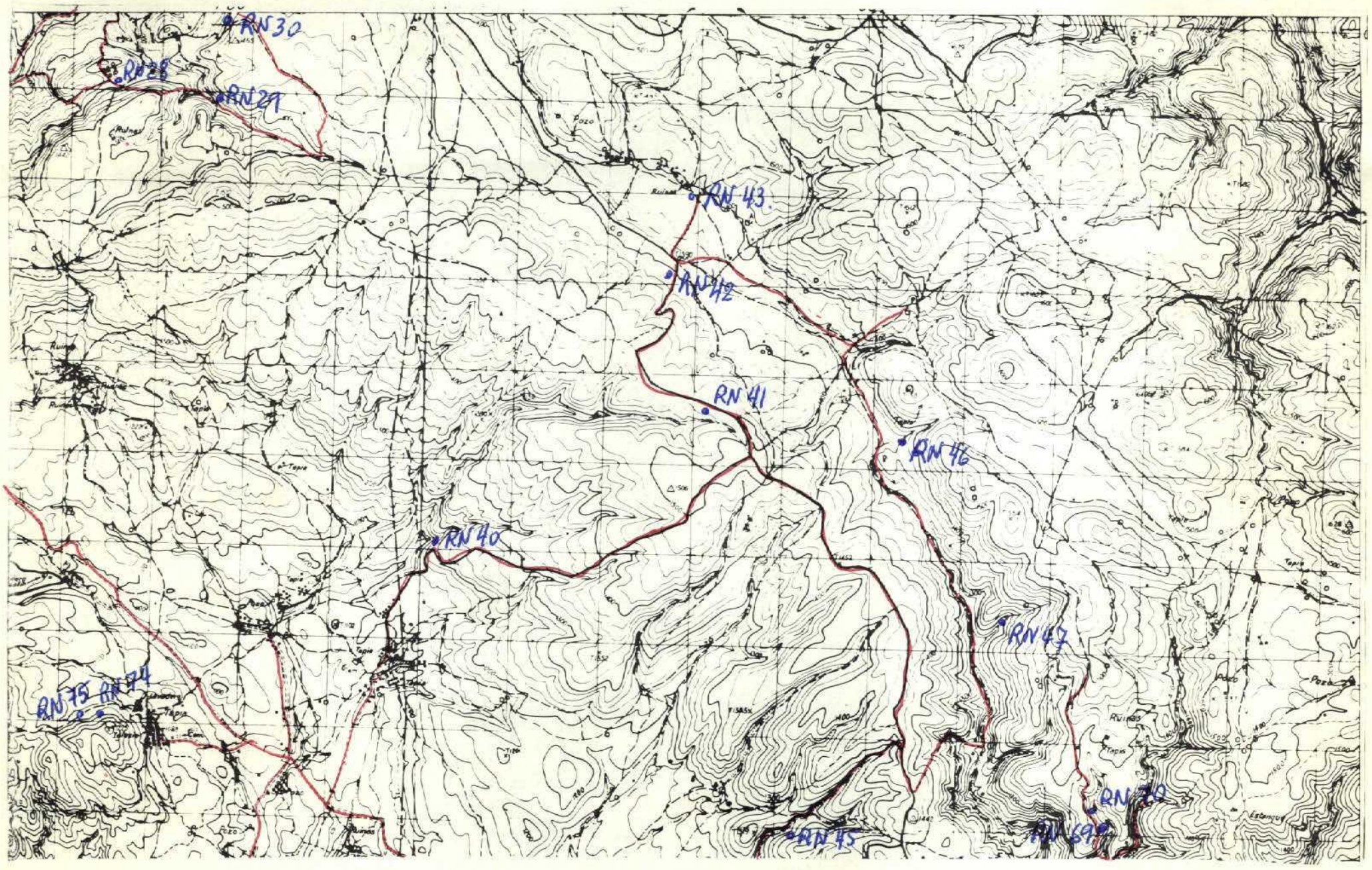
EL CONSULTOR.- DEBERA MARCAR SOBRE EL MAPA LAS ESTACIONES CON SU NUMERO DE REFERENCIA (EN AZUL) Y LOS CORTES REALIZADOS SOBRE EL TERRENO (EN ROJO).

PARA UN CONTROL CORRECTO DE LA MARCHA DEL TRABAJO DE CAMPO EL CONSULTOR DEBERA ENVIAR ENTRE LOS DIAS 1 al 7 y 15 al 22 DE CADA MES ESTAS HOJAS AL INSTITUTO GEOLOGICO Y MINERO DE ESPAÑA, DIVISION DE GEOLOGIA C/ RIOS ROSAS, 23 – MADRID-3.

EQUIPO DE RECEPCION DEL IGME

EL CONSULTOR

José Sbil



NUMERO DE LA HOJA 2725 CUADRANTE 1 (4 / 3 2)

21-7-73

64

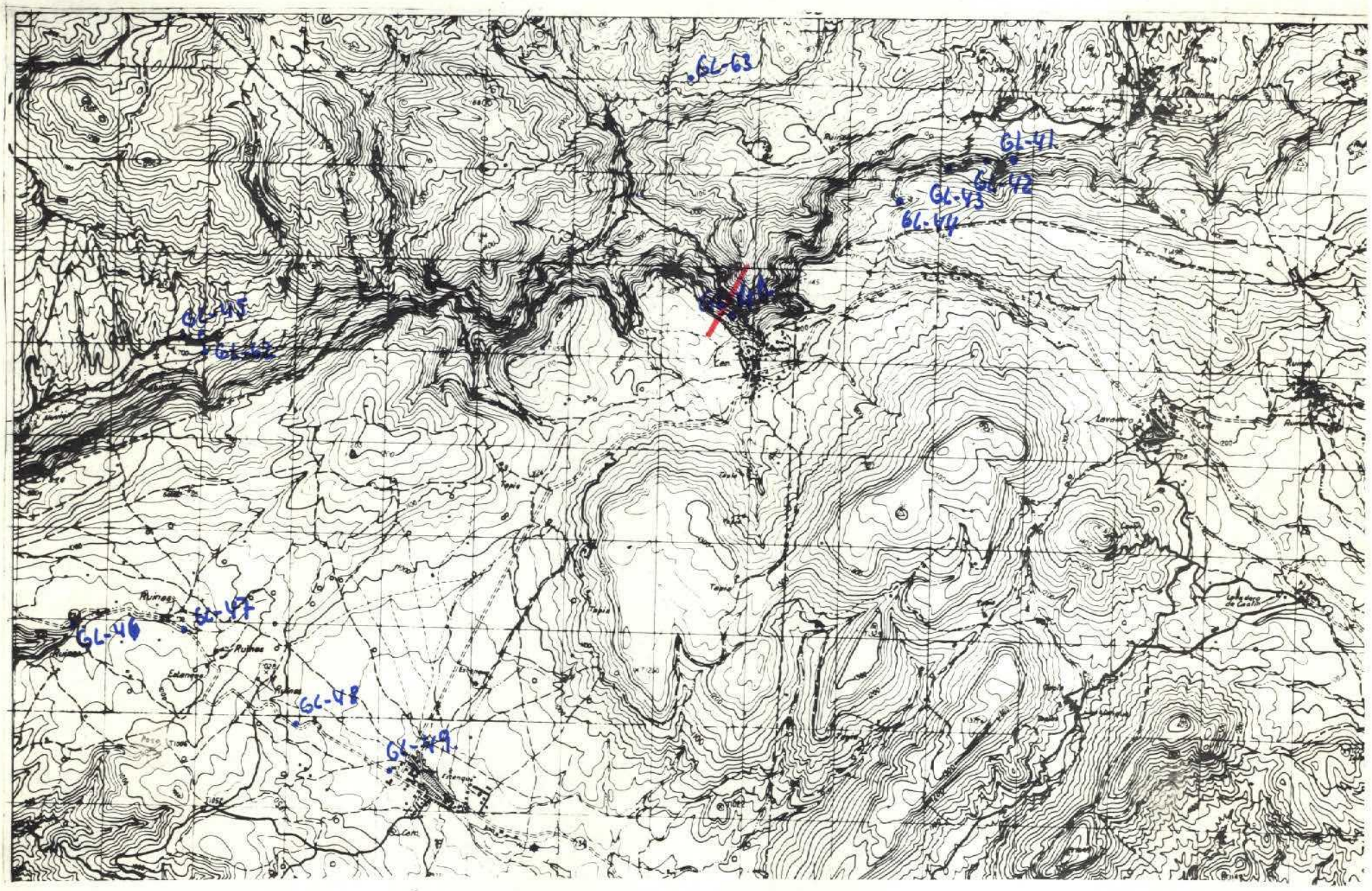
DATOS A RELLENAR POR EL IGME									
Nº de la hoja 1:50.000				Cuadrante número	Nº del documento				
1	2	3	4	5	6	7	8	9	
2	7	2	5	1	H	2	6	7	

DATOS A RELLE POR EL CONSUL			
CONSULT		ESPECIAL QUE REA LA ESTAC	
10	11	12	13
G	T	R	N

DATOS A RELLENAR POR EL IGME																			
Recibida						Ref. Control				Perforado				Verificado					
71	72	73	74	75	76	77	78	79	80										
2	6	0	7	7	3														

DATOS A RELLENAR POR EL CONSULTOR

| CON NUMEROS | | | | | | | | | CON UNOS EN CASO AFIRMATIVO | | | | | | | | | | | | | | | | | | |



NUMERO DE LA HOJA 2725 CUADRANTE 4

4	1
3	2

12

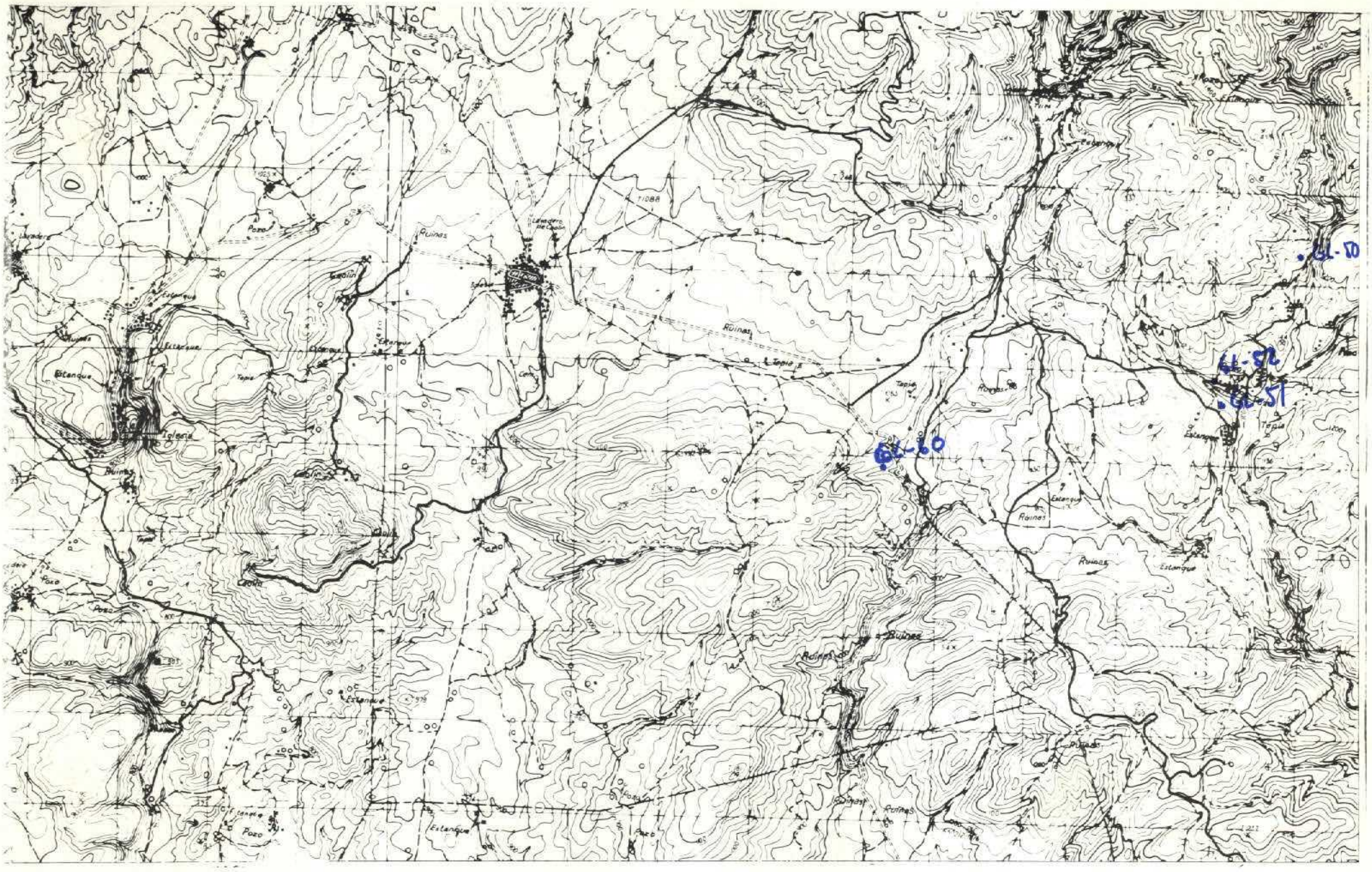
65

DATOS A RELLENAR POR EL IGME			DATOS A RELLE POR EL CONSUL			
Nº de la hoja 1:50.000	Cuadrante número	Nº del documento	CONSULT		ESPECIAL QUE REAL	LA ESTAC
1 2 3 4	5	6 7 8 9	10	11	12 13	
2 7 2 5	4	H 4 1 0	G	T	G L	

DATOS A RELLENAR POR EL IGME			
Recibido	Ref. Control	Perforado	Verificado
71 72 73 74 75 76	77 78 79 80		
C 4 0 9 7 3		R. Serrano	M.C.

DATOS A RELLENAR POR EL CONSULTOR

| CON NUMEROS | | | | | | | | CON UNOS EN CASO AFIRMATIVO | | | | | | | |



NUMERO DE LA HOJA 2725 CUADRANTE 2 (4 | 1 / 3 | 2)

4

66

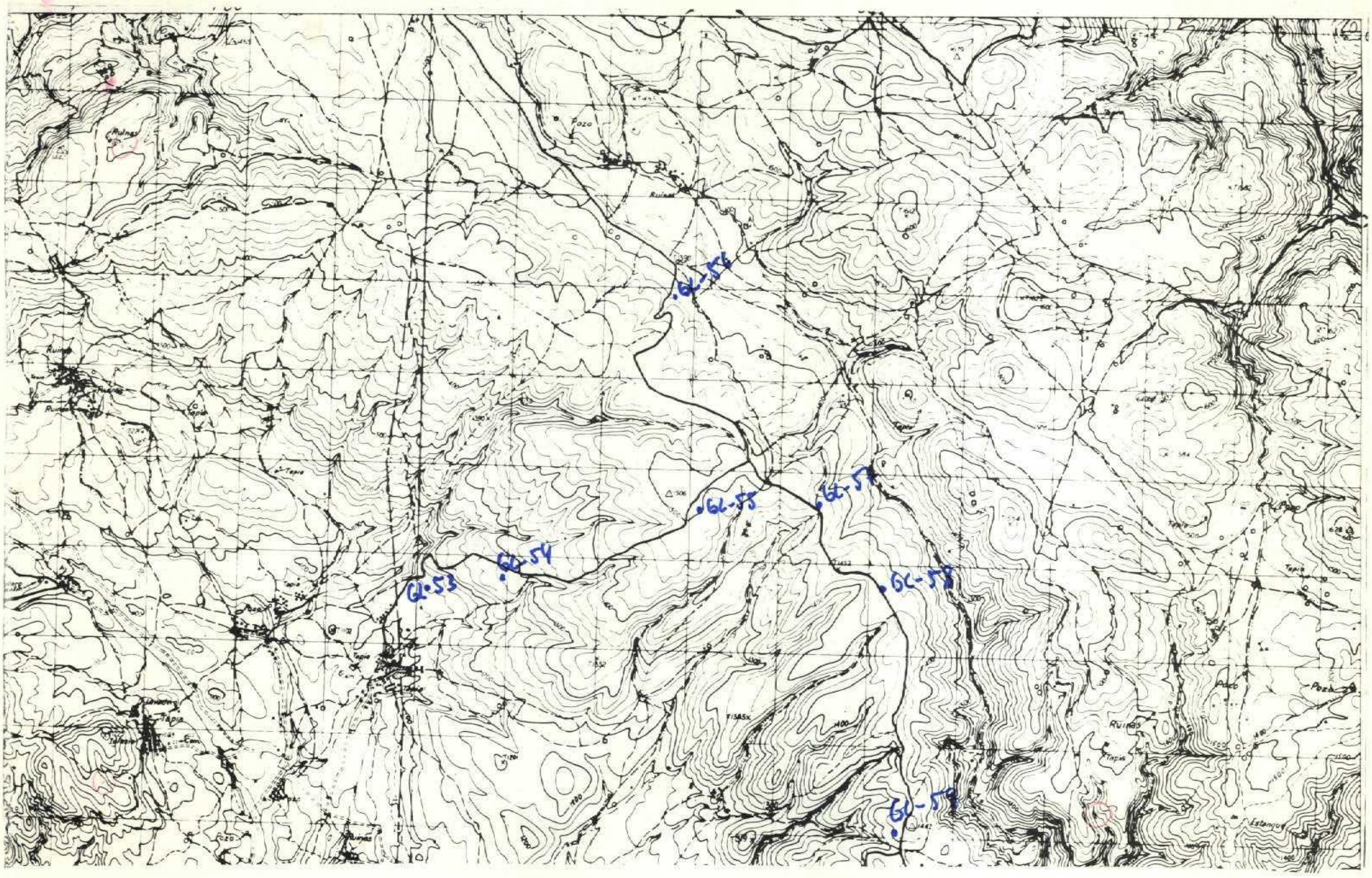
DATOS A RELLENAR POR EL IGME									
Nº de la hoja 1:50.000				Cuadrante número	Nº del documento				
1	2	3	4	5	6	7	8	9	
2	7	2	5	2	H	3	1	8	

DATOS A RELLE POR EL CONSUL	
CONSULT	ESPECIAL QUE REAL LA ESTAC
10 11	12 13
G T	G C

DATOS A RELLENAR POR EL IGME											
Recibido						Ref. Control				Perforado	Verificado
71	72	73	74	75	76	77	78	79	80		
0	4	0	9	7	3						

DATOS A RELLENAR POR EL CONSULTOR

| CON NUMEROS | | | | | | | CON UNOS EN CASO AFIRMATIVO | | | | | | | | | | |



NUMERO DE LA HOJA 2725 CUADRANTE 1

4	1
3	2

7

67

DATOS A RELLENAR POR EL IGME

Nº de la hoja 1:50.000				Cuadrante numero	Nº del documento			
1	2	3	4	5	6	7	8	9
2	7	2	5	1	H	2	6	8

DATOS A RELLE POR EL CONSUL

CONSULT		ESPECIAL QUE REAL	LA ESTAC
10	11	12	13
G	T	G	L

DATOS A RELLENAR POR EL IGME

Recibido						Ref. Control				Perforado	Verificado
71	72	73	74	75	76	77	78	79	80		
0	4	0	9	7	3					P. Serrano	M.C.

DATOS A RELLENAR POR EL CONSULTOR

CON NUMEROS: NUMERO DE LA ESTACION				Fecha DIA		MES		AÑO		CON UNOS EN CASO AFIRMATIVO: MEDICION Rumbo	Buzamie	Croquis	Fotogra	MUESTRAS Petro I + M	Macrop.	Micropal.	Sedimen.	Rayos X	Espectro Indeos	C 14	Análisis químico diferente	Microsc.	Otros análisis	PUNTOS DE INTERES SINGULAR Mineralo.	Tectoni.	Paleont.	Estratig.	Litologia	Paleogeo.	Hidroge.	Económ.	Formac. Arrecifales	TIPO DE TERR. Plutonic.	Metamor.	Sedimen.	Volcanic.	Indifer.
14	15	16	17	18	19	20	21	22	23	24	25	26	27	28	29	30	31	32	33	34	35	36	37	38	39	40	41	42	43	44	45	46	47	48	49	50	51	52
0	0	5	3	2	7	0	8	7	3	/	/	/														/										/		
0	0	5	4	2	8	0	8	7	3	/	/	/														/										/		
0	0	5	5	2	9	0	9	7	3	/	/	/														/										/		
0	0	5	6	3	0	0	8	7	3	/	/	/														/										/		
0	0	5	7	3	1	0	8	7	3	/	/	/														/										/		
0	0	5	8	0	1	0	9	7	3	/	/	/														/										/		
0	0	5	9	0	2	0	9	7	3	/	/	/														/										/		

DATOS A RELLENAR POR EL CONSULTOR

CON NUMEROS: NUMERO DE LA ESTACION				Fecha DIA		MES		AÑO		CON UNOS EN CASO AFIRMATIVO: MEDICION Rumbo	Buzamie	Croquis	Fotogra	MUESTRAS Petro I + M	Macrop.	Micropal.	Sedimen.	Rayos X	Espectro Indeos	C 14	Análisis químico diferente	Microsc.	Otros análisis	PUNTOS DE INTERES SINGULAR Mineralo.	Tectoni.	Paleont.	Estratig.	Litologia	Paleogeo.	Hidroge.	Económ.	Formac. Arrecifales	TIPO DE TERR. Plutonic.	Metamor.	Sedimen.	Volcanic.	Indifer.
14	15	16	17	18	19	20	21	22	23	24	25	26	27	28	29	30	31	32	33	34	35	36	37	38	39	40	41	42	43	44	45	46	47	48	49	50	51	52

EL CONSULTOR: DEBERA MARCAR SOBRE EL MAPA LAS ESTACIONES CON SU NUMERO DE REFERENCIA (EN AZUL) Y LOS CORTES REALIZADOS SOBRE EL TERRENO (EN ROJO).

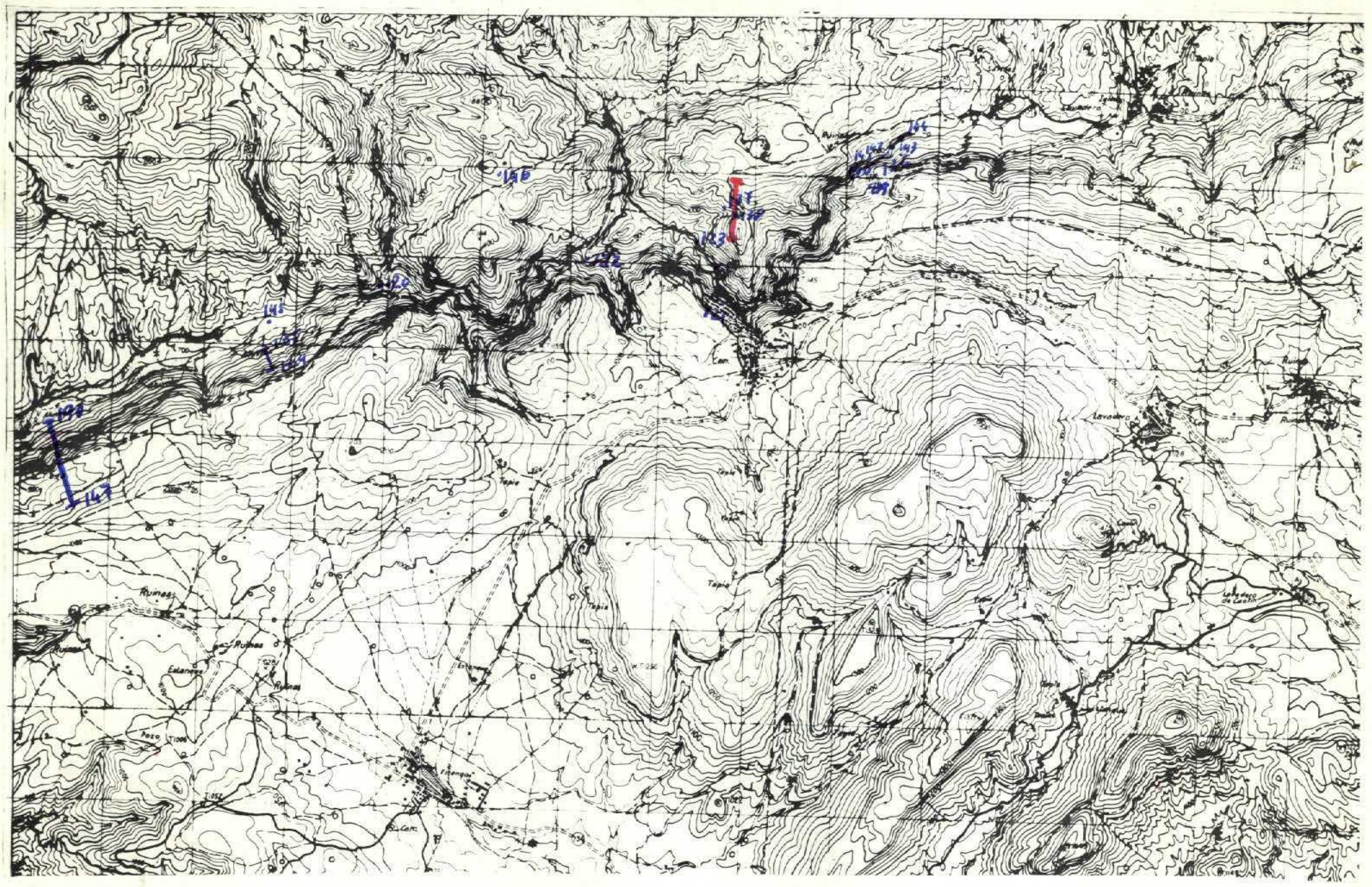
PARA UN CONTROL CORRECTO DE LA MARCHA DEL TRABAJO DE CAMPO EL CONSULTOR DEBERA ENVIAR ENTRE LOS DIAS 1 al 7 y 15 al 22 DE CADA MES ESTAS HOJAS AL INSTITUTO GEOLOGICO Y MINERO DE ESPAÑA. DIVISION DE GEOLOGIA. C/ RIOS ROSAS, 23 – MADRID - 3

EQUIPO DE RECEPCION DEL IGME

EL CONSULTOR

José Abril

17-9-73



NUMERO DE LA HOJA 2725 CUADRANTE 4

4	1
3	2

63

DATOS A RELLENAR POR EL IGME									
Nº de la hoja 1:50.000				Cuadrante numero	Nº del documento				
1	2	3	4	5	6	7	8	9	
2	7	2	5	4	H	4	2	4	

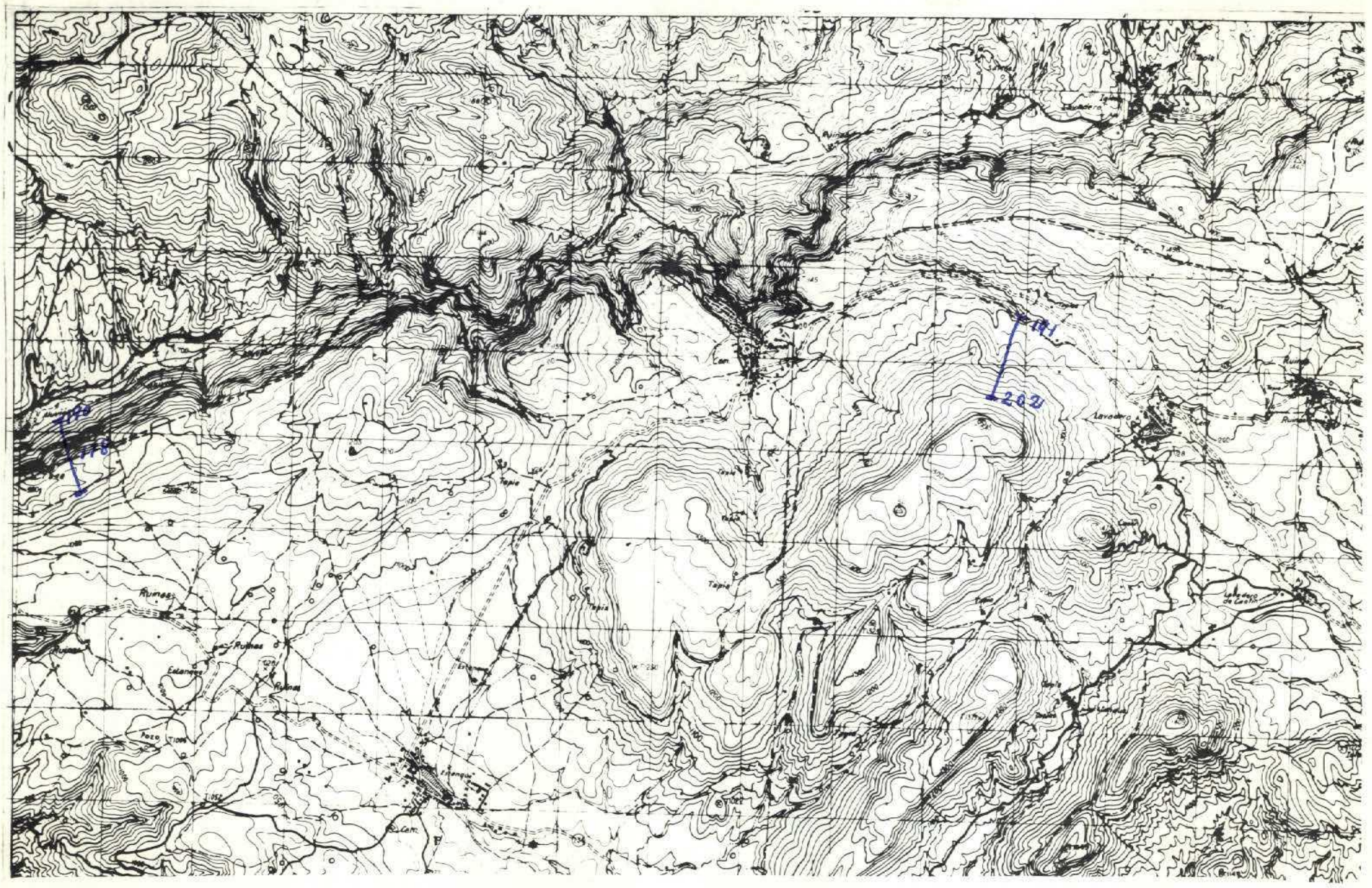
DATOS A RELLE POR EL CONSUL	
CONSULT	ESPECIAL QUE REAL LA ESTAC
10 11	12 13
G T	I P

DATOS A RELLENAR POR EL IGME											
Recibido						Ref. Control				Perforado	Verificado
71	72	73	74	75	76	77	78	79	80		
2	1	0	9	7	3					P. Serrano	

DATOS A RELLENAR POR EL CONSULTOR

| CON NUMEROS | | | | | | | | | | CON UNOS EN CASO AFIRMATIVO | | | | | | | | | | |

17-9-73



NUMERO DE LA HOJA 2725 CUADRANTE 6

4	1
3	2

74

DATOS A RELLENAR POR EL IGME									
Nº de la hoja 1:50.000				Cuadrante número	Nº del documento				
1	2	3	4	5	6	7	8	9	
2	7	2	5	6	H	4	1	8	

DATOS A RELLE POR EL CONSUL			
CONSULT		ESPECIAL QUE REAL LA ESTAC	
10	11	12	13
G	T	I	P


DATOS A RELLENAR POR EL IGME											
Recibido						Ref. Control		Perforado		Verificado	
71	72	73	74	75	76	77	78	79	80		
2	1	0	9	7	3						

20

DATOS A RELLENAR POR EL CONSULTOR

| CON NUMEROS | | | | | | | | | | | | CON UNOS EN CASO AFIRMATIVO | | | | | | | | | | | |

17-9-73



NUMERO DE LA HOJA 2725 CUADRANTE 3

4	1
3	2

DATOS A RELLENAR POR EL IGME

Nº de la hoja 1:50.000				Cuadrante número	Nº del documento			
1	2	3	4	5	6	7	8	9
2	7	2	5	3	4	3	6	8

DATOS A RELLE POR EL CONSUL

CONSULT		ESPECIAL QUE REAL LA ESTAC	
10	11	12	13
G	T	E	P

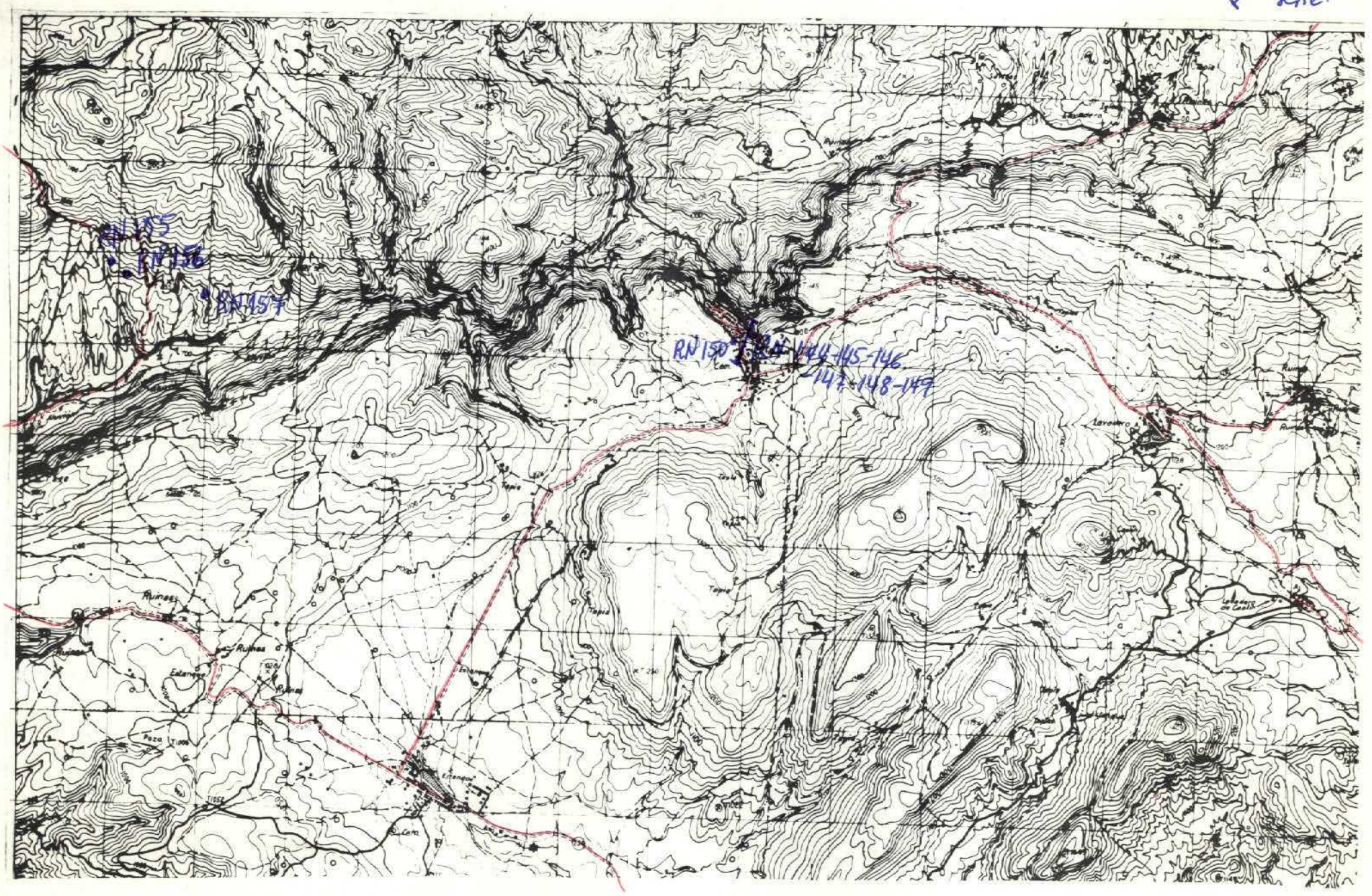
DATOS A RELLENAR POR EL IGME

Recibido						Ref. Control				Perforado	Verificado
71	72	73	74	75	76	77	78	79	80		
2	1	0	9	7	3						

DATOS A RELLENAR POR EL CONSULTOR

| CON NUMEROS | | | | Fecha | | | | | | CON UNOS EN CASO AFIRMATIVO | | | | | |

Serie.



NUMERO DE LA HOJA 2725 CUADRANTE 4 (1 / 2 / 3 / 4)

137-73

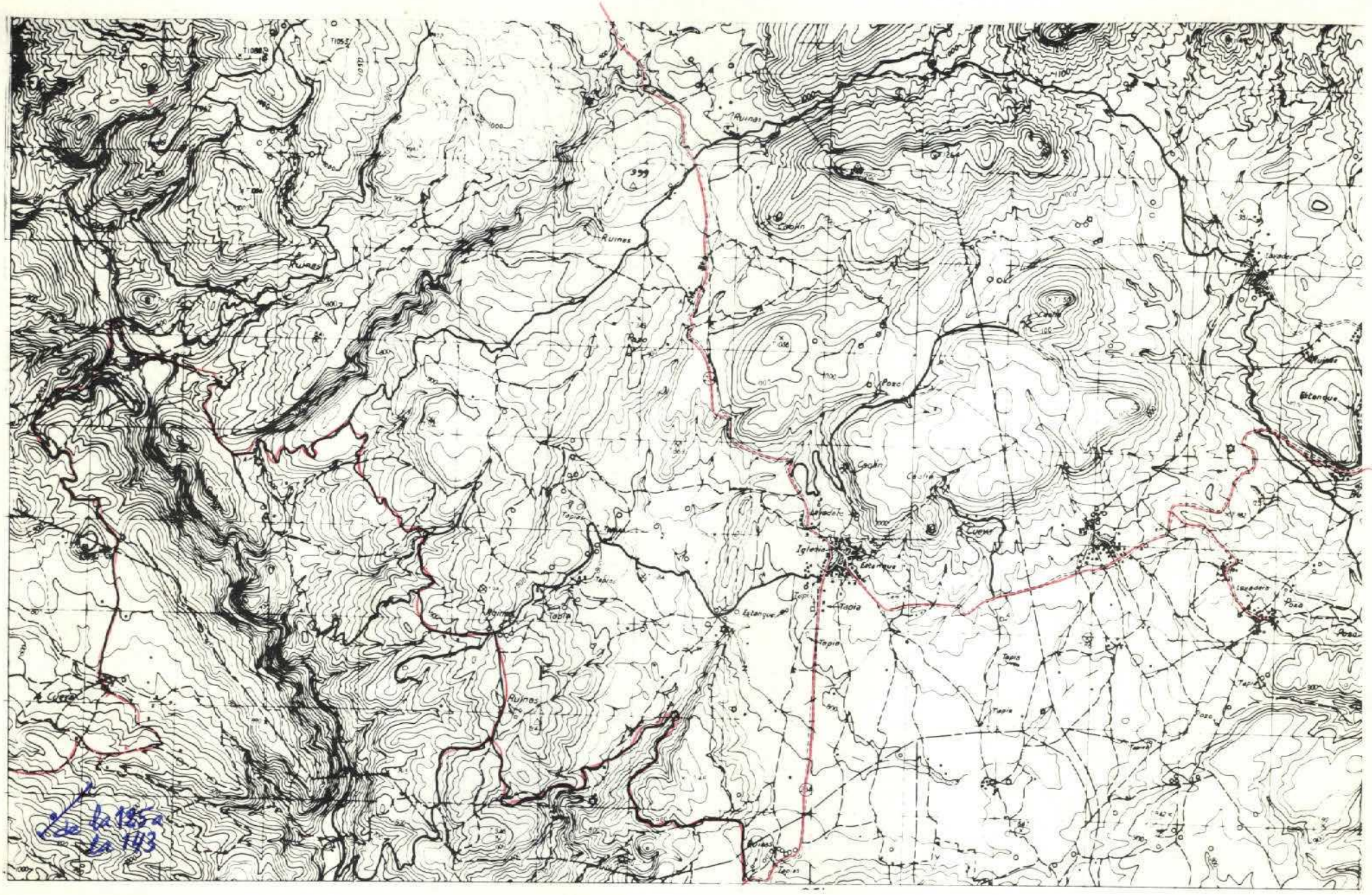
DATOS A RELLENAR POR EL IGME									
Nº de la hoja 1:50.000				Cuadrante número	Nº del documento				
1	2	3	4	5	6	7	8	9
2	7	2	5	4	H	4	1	9

DATOS A RELLENAR POR EL CONSULT			
CONSULT		ESPECIAL QUE REALIZA LA ESTAC	
10	11	12	13
G	T	R	N

DATOS A RELLENAR POR EL IGME																	
Recibido						Ref. Control				Perforado				Verificado			
71	72	73	74	75	76	77	78	79	80								
2	1	0	9	7	3												

DATOS A RELLENAR POR EL CONSULTOR

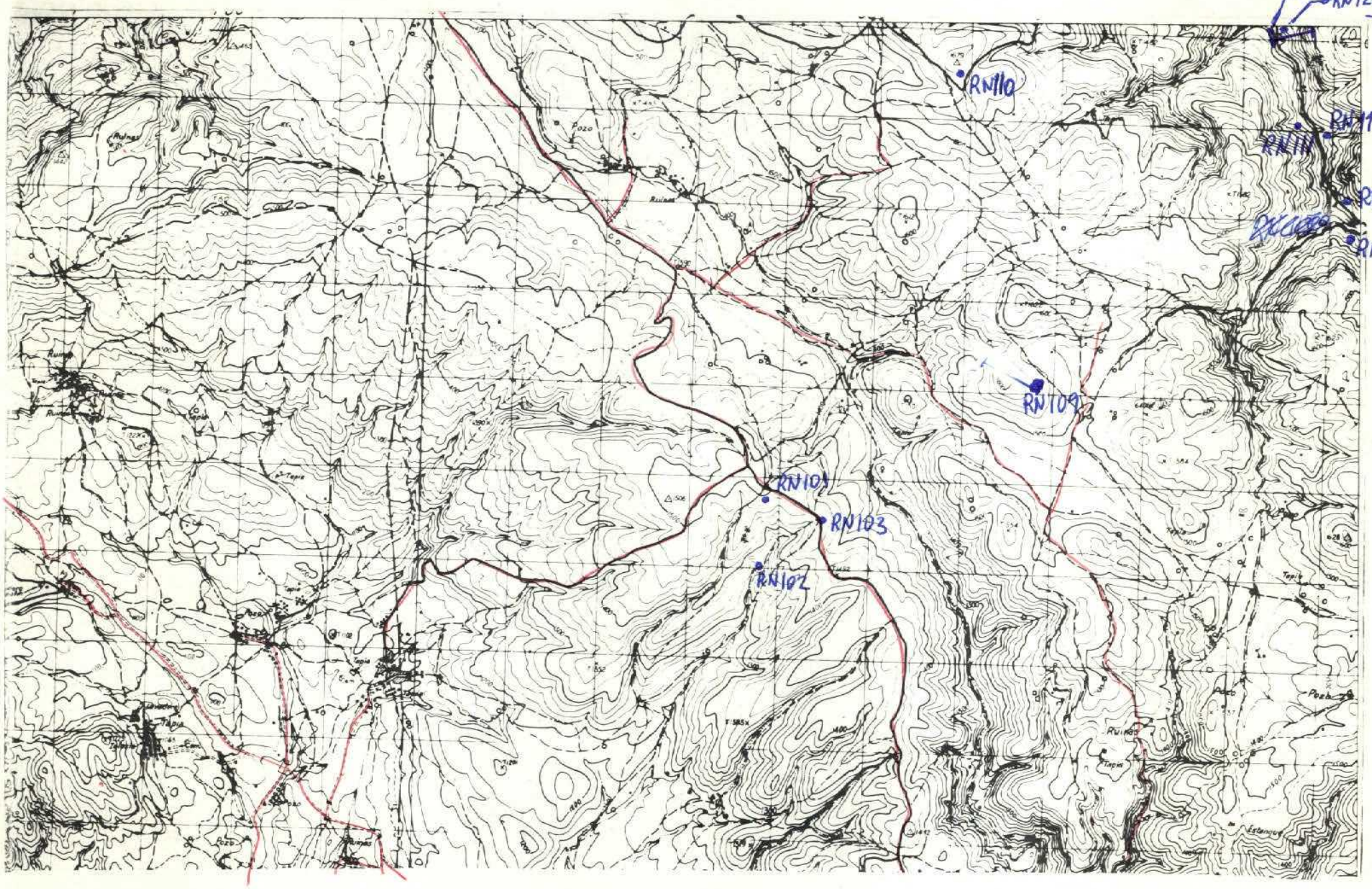
| CON NUMEROS | | | | | | | CON UNOS EN CASO AFIRMATIVO | | | | | | | | | | | | | | | | |


Ruinas
Cacin
Tapia
Estanque
Tapia
Ruinas
Tapia
Ruinas
Tapia
Tapia
Tapia

1 serie.

115-RN-116-117-118-119

RN120-121-122-123-124



NUMERO DE LA HOJA 2725 CUADRANTE 1

4	1
3	2

13-9-73

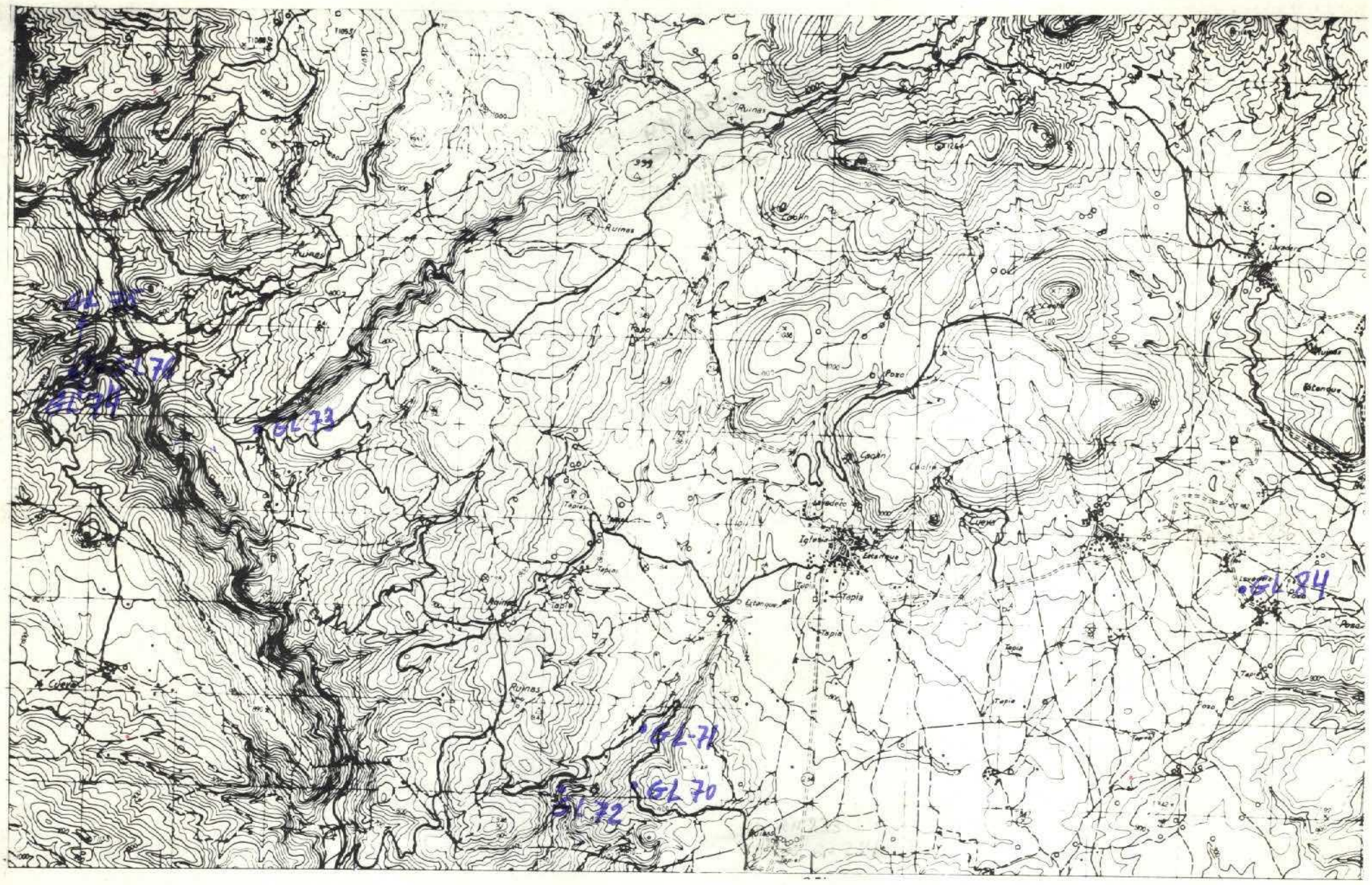
DATOS A RELLENAR POR EL IGME									
Nº de la hoja 1:50.000				Cuadrante número	Nº del documento				
1	2	3	4	5	6	7	8	9	
2	7	2	5	1	H	2	6	5	

DATOS A RELLENAR POR EL CONSUL			
CONSULT		ESPECIAL QUE REAL	LA ESTAC
10	11	12	13
G	T	R	N

DATOS A RELLENAR POR EL IGME													
Recibido						Ref. Control				Perforado		Verificado	
71	72	73	74	75	76	77	78	79	80				
2	1	0	9	7	3								

DATOS A RELLENAR POR EL CONSULTOR

| CON NUMEROS | | | | | | | CON UNOS EN CASO AFIRMATIVO | | | | | | | | | | | | |



26/9/73

NUMERO DE LA HOJA 2725 CUADRANTE 3 (4 | 1 / ~~3~~ | 2)

8

92

DATOS A RELLENAR POR EL IGME									
Nº de la hoja 1:50.000				Cuadrante número	Nº del documento				
1	2	3	4	5	6	7	8	9	
2	7	2	5	3	11	3	6	3	

DATOS A RELLE. POR EL CONSUL.			
CONSULT		ESPECIAL QUE REAL	LA ESTAC
10	11	12	13
G	T	G	L

DATOS A RELLENAR POR EL IGME													
Recibido						Ref. Control				Perforado		Verificado	
71	72	73	74	75	76	77	78	79	80				
2	9	0	9	7	3								

DATOS A RELLENAR POR EL CONSULTOR

CON NUMEROS: NUMERO DE LA ESTACION	Fecha: DIA	MES	AÑO	CON UNOS EN CASO AFIRMATIVO: MEDICION: Rumbo	Buzamie.	Croquis	Fotogra.	MUESTRAS: Petrol. y M.	Macrop.	Micropal.	Sedimen.	Rayos X	Espectro infrarr.	C 14	Análisis químico	Térmico diferente	Microsc.	Otros analisis	PUNTOS DE INTERES SINGULAR: Mineralo	Tectoni.	Paleont.	Estratig.	Litologic.	Paleogeo.	Hidroge.	Económi.	Petrología reciente	TIPO DE TERR.: Plutonic	Metamor.	Sedimen.	Volcanic.	Indifer.
14	15	16	17	18	19	20	21	22	23	24	25	26	27	28	29	30	31	32	33	34	35	36	37	38	39	40	41	42	43	44	45	46	47	48	49	50	51	52
0	0	7	0	1	8	0	9	7	3	1	1																									1		
0	0	7	1	1	8	0	9	7	3	1	1																									1		
0	0	7	2	1	8	0	9	7	3																											1		
0	0	7	3	1	9	0	9	7	3			1	1												1		1									1		
0	0	7	4	1	9	0	9	7	3			1	1															1								1		
0	0	7	5	1	9	0	9	7	3				1																							1		
0	0	7	6	1	9	0	9	7	3				1																							1		
0	0	8	4	2	2	0	9	7	3		1	1																								1		

DATOS A RELLENAR POR EL CONSULTOR

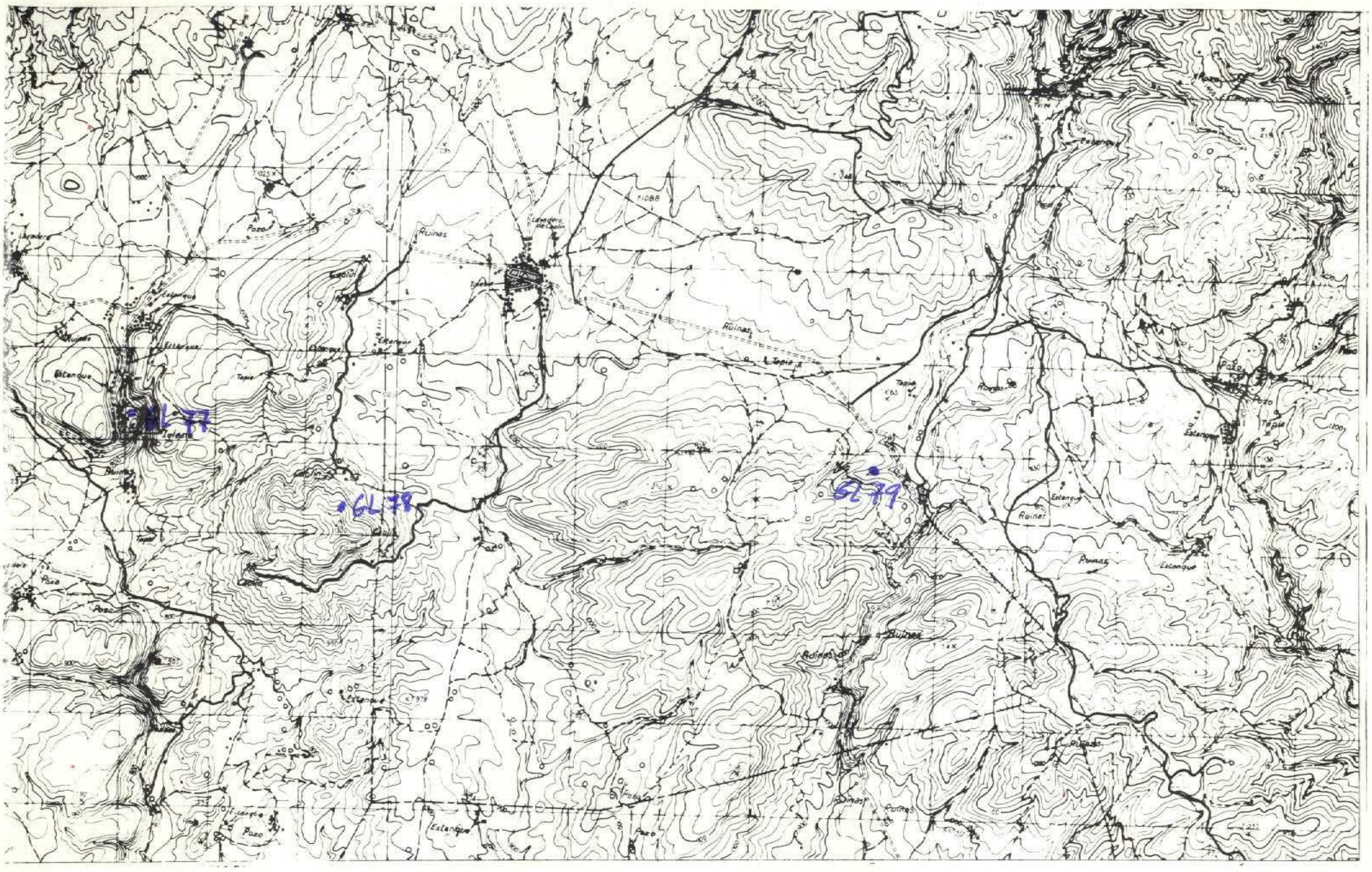
CON NUMEROS: NUMERO DE LA ESTACION	Fecha: DIA	MES	AÑO	CON UNOS EN CASO AFIRMATIVO: MEDICION: Rumbo	Buzami.	Croquis	Fotogra.	MUESTRAS: Petrol. y M.	Macrop.	Micropal.	Sedimen.	Rayos X	Espectro infrarr.	C 14	Análisis químico	Térmico diferente	Microsc.	Otros analisis	PUNTOS DE INTERES SINGUL.: Mineralo.	Tectoni.	Paleont.	Estrong.	Litologi.	Paleog.	Hidroge.	Económ.	Petrogr. reciente	TIPO DE TERR.: Plutoni.	Metamo.	Sedime.	Volcani.	Indifer.
14	15	16	17	18	19	20	21	22	23	24	25	26	27	28	29	30	31	32	33	34	35	36	37	38	39	40	41	42	43	44	45	46	47	48	49	50	51	52

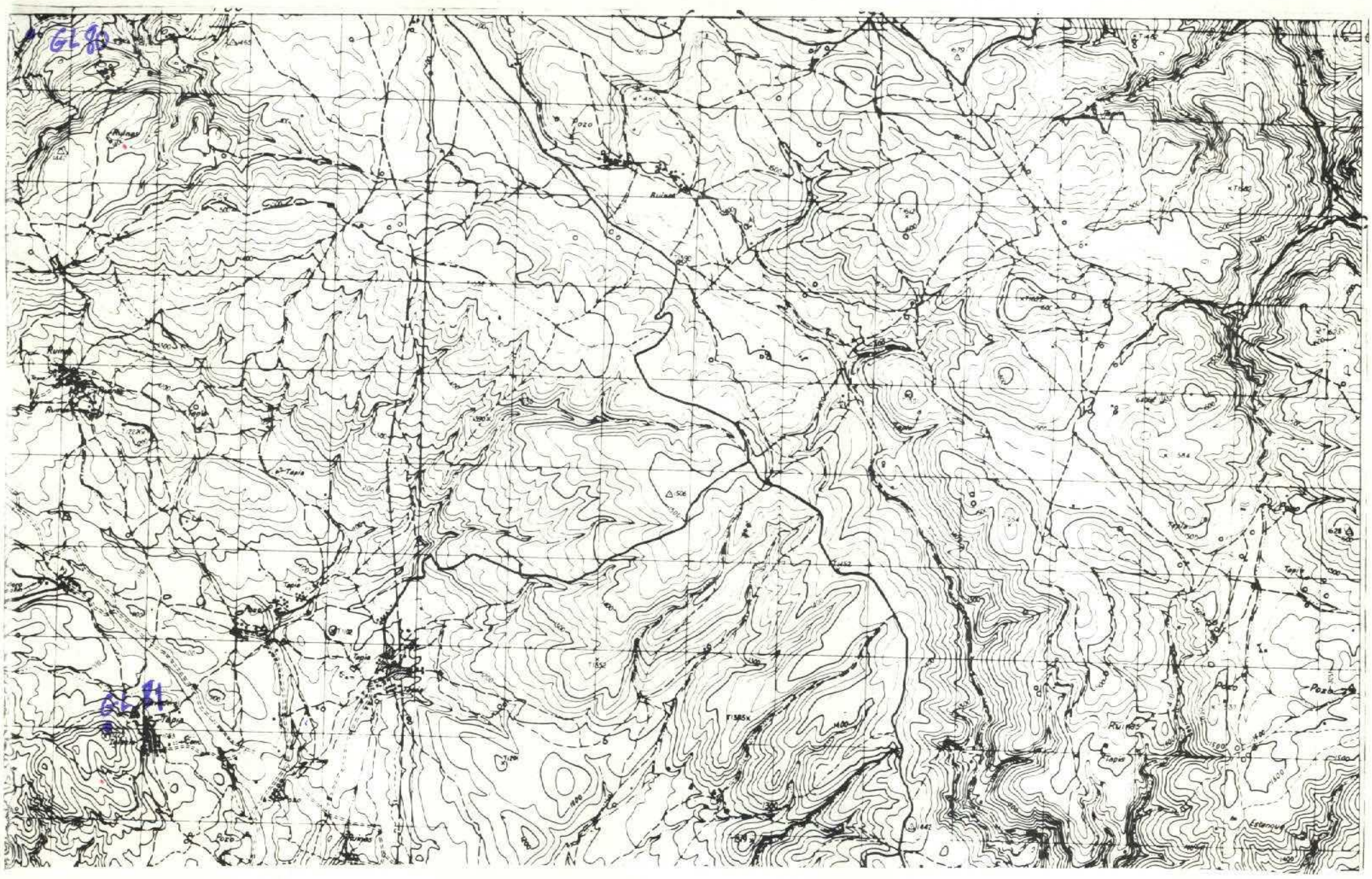
EL CONSULTOR: DEBERA MARCAR SOBRE EL MAPA LAS ESTACIONES CON SU NUMERO DE REFERENCIA (EN AZUL) Y LOS CORTES REALIZADOS SOBRE EL TERRENO (EN ROJO).
PARA UN CONTROL CORRECTO DE LA MARCHA DEL TRABAJO DE CAMPO EL CONSULTOR DEBERA ENVIAR ENTRE LOS DIAS 1 al 7 y 15 al 22 DE CADA MES ESTAS HOJAS AL INSTITUTO GEOLOGICO Y MINERO DE ESPAÑA; DIVISION DE GEOLOGIA C/ RIOS ROSAS, 23 – MADRID -3

EQUIPO DE RECEPCION DEL IGME

EL CONSULTOR

José Abril


Ruinas
Tapia
Estanque
Pozo
Pumas
Horgas
Iglesia
Cabaña
Palomar
Lavadero
Cabolli
Cruz
Molino
Puente
Barranco
Corral
Era
Casa
Cortijo
Fuente
Camino
Vivienda
Ermita
Cementerio
Antena
Depósito
Aeropuerto
Aerogenerador
Gasolinera
Escuela
Hospital
Hotel
Refugio
Observatorio
Faro
Torre
Monumento
Yacimiento
Mina
Cantera
Vertedero
Presa
Dique
Puerto
Muelle
Playa
Isla
Río
Arroyo
Rambla
Lago
Laguna
Glaciar
Nieve
Bosque
Matorral
Cultivo
Regadío
Secano
Huerta
Viñedo
Olivar
Frutal
Pastizal
Roca
Peñasco
Acantilado
Cueva
Sima
Dolina
Uvala
Polje
Karst
Meandro
Terraza
Aluvial
Coluvial
Deslizamiento
Falla
Pliegue
Anticlinal
Sinclinal
Diaclasa
Estratificación
Foliación
Lineación
Contacto
Discordancia
Concordancia
Intrusión
Filón
Dique
Batolito
Stock
Lacolito
Lopolito
Facolito
Sill
Apófisis
Xenolito
Enclave
Metamorfismo
Contacto térmico
Aureola
Skarn
Cornubianita
Esquisto
Gneis
Migmatita
Anfibolita
Eclogita
Granulita
Serpentinita
Peridotita
Piroxenita
Dunita
Gabro
Diorita
Granodiorita
Granito
Sienita
Nefelina sienita
Pegmatita
Aplita
Riolita
Dacita
Andesita
Basalto
Traquita
Fonolita
Ignimbrita
Toba
Brecha
Conglomerado
Arenisca
Cuarcita
Grauvaca
Arcosa
Caliza
Dolomía
Marga
Arcilla
Limolita
Lutita
Pizarra
Filita
Calcoesquisto
Mármol
Hornfels
Turbidita
Flysch
Molasa
Olistostroma
Olistolito
Mélange
Ofiolita
Complejo
Unidad
Formación
Miembro
Capa
Nivel
Lente
Facies
Cuenca
Surco
Geosinclinal
Orogenia
Cratón
Escudo
Plataforma
Cobertera
Basamento
Zócalo
Macizo
Cordillera
Sistema
Rift
Graben
Horst
Hemigraben
Half-graben
Abanico aluvial
Delta
Estuario
Albufera
Marisma
Duna
Playa
Barra
Tómbolo
Flecha
Cordón litoral
Terraza marina
Plataforma continental
Talud
Cañón submarino
Abanico submarino
Llanura abisal
Dorsal oceánica
Fosa oceánica
Arco insular
Cuenca marginal
Cuenca de antepaís
Cuenca intramontana
Cuenca de piggyback
Cuenca de pull-apart
Cuenca de rift
Cuenca de hundimiento térmico
Cuenca de flexión
Cuenca de subducción
Cuenca de colisión
Cuenca de transtensión
Cuenca de transpresión
Cuenca de strike-slip
Cuenca de wrench
Cuenca de thrust
Cuenca de nappe
Cuenca de klippe
Cuenca de ventana tectónica
Cuenca de domo
Cuenca de cúpula
Cuenca de batolito
Cuenca de stock
Cuenca de lacolito
Cuenca de lopolito
Cuenca de facolito
Cuenca de sill
Cuenca de apófisis
Cuenca de xenolito
Cuenca de enclave
Cuenca de metamorfismo
Cuenca de contacto térmico
Cuenca de aureola
Cuenca de skarn
Cuenca de cornubianita
Cuenca de esquisto
Cuenca de gneis
Cuenca de migmatita
Cuenca de anfibolita
Cuenca de eclogita
Cuenca de granulita
Cuenca de serpentinita
Cuenca de peridotita
Cuenca de piroxenita
Cuenca de dunita
Cuenca de gabro
Cuenca de diorita
Cuenca de granodiorita
Cuenca de granito
Cuenca de sienita
Cuenca de nefelina sienita
Cuenca de pegmatita
Cuenca de aplita
Cuenca de riolita
Cuenca de dacita
Cuenca de andesita
Cuenca de basalto
Cuenca de traquita
Cuenca de fonolita
Cuenca de ignimbrita
Cuenca de toba
Cuenca de brecha
Cuenca de conglomerado
Cuenca de arenisca
Cuenca de cuarcita
Cuenca de grauvaca
Cuenca de arcosa
Cuenca de caliza
Cuenca de dolomía
Cuenca de marga
Cuenca de arcilla
Cuenca de limolita
Cuenca de lutita
Cuenca de pizarra
Cuenca de filita
Cuenca de calcoesquisto
Cuenca de mármol
Cuenca de hornfels
Cuenca de turbidita
Cuenca de flysch
Cuenca de molasa
Cuenca de olistostroma
Cuenca de olistolito
Cuenca de mélange
Cuenca de ofiolita
Cuenca de complejo
Cuenca de unidad
Cuenca de formación
Cuenca de miembro
Cuenca de capa
Cuenca de nivel
Cuenca de lente
Cuenca de facies
Cuenca de cuenca
Cuenca de surco
Cuenca de geosinclinal
Cuenca de orogenia
Cuenca de cratón
Cuenca de escudo
Cuenca de plataforma
Cuenca de cobertera
Cuenca de basamento
Cuenca de zócalo
Cuenca de macizo
Cuenca de cordillera
Cuenca de sistema
Cuenca de rift
Cuenca de graben
Cuenca de horst
Cuenca de hemigraben
Cuenca de half-graben
Cuenca de abanico aluvial
Cuenca de delta
Cuenca de estuario
Cuenca de albufera
Cuenca de marisma
Cuenca de duna
Cuenca de playa
Cuenca de barra
Cuenca de tómbolo
Cuenca de flecha
Cuenca de cordón litoral
Cuenca de terraza marina
Cuenca de plataforma continental
Cuenca de talud
Cuenca de cañón submarino
Cuenca de abanico submarino
Cuenca de llanura abisal
Cuenca de dorsal oceánica
Cuenca de fosa oceánica
Cuenca de arco insular
Cuenca de cuenca marginal
Cuenca de cuenca de antepaís
Cuenca de cuenca intramontana
Cuenca de cuenca de piggyback
Cuenca de cuenca de pull-apart
Cuenca de cuenca de rift
Cuenca de cuenca de hundimiento térmico
Cuenca de cuenca de flexión
Cuenca de cuenca de subducción
Cuenca de cuenca de colisión
Cuenca de cuenca de transtensión
Cuenca de cuenca de transpresión
Cuenca de cuenca de strike-slip
Cuenca de cuenca de wrench
Cuenca de cuenca de thrust
Cuenca de cuenca de nappe
Cuenca de cuenca de klippe
Cuenca de cuenca de ventana tectónica
Cuenca de cuenca de domo
Cuenca de cuenca de cúpula
Cuenca de cuenca de batolito
Cuenca de cuenca de stock
Cuenca de cuenca de lacolito
Cuenca de cuenca de lopolito
Cuenca de cuenca de facolito
Cuenca de cuenca de sill
Cuenca de cuenca de apófisis
Cuenca de cuenca de xenolito
Cuenca de cuenca de enclave
Cuenca de cuenca de metamorfismo
Cuenca de cuenca de contacto térmico
Cuenca de cuenca de aureola
Cuenca de cuenca de skarn
Cuenca de cuenca de cornubianita
Cuenca de cuenca de esquisto
Cuenca de cuenca de gneis
Cuenca de cuenca de migmatita
Cuenca de cuenca de anfibolita
Cuenca de cuenca de eclogita
Cuenca de cuenca de granulita
Cuenca de cuenca de serpentinita
Cuenca de cuenca de peridotita
Cuenca de cuenca de piroxenita
Cuenca de cuenca de dunita
Cuenca de cuenca de gabro
Cuenca de cuenca de diorita
Cuenca de cuenca de granodiorita
Cuenca de cuenca de granito
Cuenca de cuenca de sienita
Cuenca de cuenca de nefelina sienita
Cuenca de cuenca de pegmatita
Cuenca de cuenca de aplita
Cuenca de cuenca de riolita
Cuenca de cuenca de dacita
Cuenca de cuenca de andesita
Cuenca de cuenca de basalto
Cuenca de cuenca de traquita
Cuenca de cuenca de fonolita
Cuenca de cuenca de ignimbrita
Cuenca de cuenca de toba
Cuenca de cuenca de brecha
Cuenca de cuenca de conglomerado
Cuenca de cuenca de arenisca
Cuenca de cuenca de cuarcita
Cuenca de cuenca de grauvaca
Cuenca de cuenca de arcosa
Cuenca de cuenca de caliza
Cuenca de cuenca de dolomía
Cuenca de cuenca de marga
Cuenca de cuenca de arcilla
Cuenca de cuenca de limolita
Cuenca de cuenca de lutita
Cuenca de cuenca de pizarra
Cuenca de cuenca de filita
Cuenca de cuenca de calcoesquisto
Cuenca de cuenca de mármol
Cuenca de cuenca de hornfels
Cuenca de cuenca de turbidita
Cuenca de cuenca de flysch
Cuenca de cuenca de molasa
Cuenca de cuenca de olistostroma
Cuenca de cuenca de olistolito
Cuenca de cuenca de mélange
Cuenca de cuenca de ofiolita
Cuenca de cuenca de complejo
Cuenca de cuenca de unidad
Cuenca de cuenca de formación
Cuenca de cuenca de miembro
Cuenca de cuenca de capa
Cuenca de cuenca de nivel
Cuenca de cuenca de lente
Cuenca de cuenca de facies
Cuenca de cuenca de cuenca
Cuenca de cuenca de surco
Cuenca de cuenca de geosinclinal
Cuenca de cuenca de orogenia
Cuenca de cuenca de cratón
Cuenca de cuenca de escudo
Cuenca de cuenca de plataforma
Cuenca de cuenca de cobertera
Cuenca de cuenca de basamento
Cuenca de cuenca de zócalo
Cuenca de cuenca de macizo
Cuenca de cuenca de cordillera
Cuenca de cuenca de sistema
Cuenca de cuenca de rift
Cuenca de cuenca de graben
Cuenca de cuenca de horst
Cuenca de cuenca de hemigraben
Cuenca de cuenca de half-graben
Cuenca de cuenca de abanico aluvial
Cuenca de cuenca de delta
Cuenca de cuenca de estuario
Cuenca de cuenca de albufera
Cuenca de cuenca de marisma
Cuenca de cuenca de duna
Cuenca de cuenca de playa
Cuenca de cuenca de barra
Cuenca de cuenca de tómbolo
Cuenca de cuenca de flecha
Cuenca de cuenca de cordón litoral
Cuenca de cuenca de terraza marina
Cuenca de cuenca de plataforma continental
Cuenca de cuenca de talud
Cuenca de cuenca de cañón submarino
Cuenca de cuenca de abanico submarino
Cuenca de cuenca de llanura abisal
Cuenca de cuenca de dorsal oceánica
Cuenca de cuenca de fosa oceánica
Cuenca de cuenca de arco insular
Cuenca de cuenca de cuenca marginal
Cuenca de cuenca de cuenca de antepaís
Cuenca de cuenca de cuenca intramontana
Cuenca de cuenca de cuenca de piggyback
Cuenca de cuenca de cuenca de pull-apart
Cuenca de cuenca de cuenca de rift
Cuenca de cuenca de cuenca de hundimiento térmico
Cuenca de cuenca de cuenca de flexión
Cuenca de cuenca de cuenca de subducción
Cuenca de cuenca de cuenca de colisión
Cuenca de cuenca de cuenca de transtensión
Cuenca de cuenca de cuenca de transpresión
Cuenca de cuenca de cuenca de strike-slip
Cuenca de cuenca de cuenca de wrench
Cuenca de cuenca de cuenca de thrust
Cuenca de cuenca de cuenca de nappe
Cuenca de cuenca de cuenca de klippe
Cuenca de cuenca de cuenca de ventana tectónica
Cuenca de cuenca de cuenca de domo
Cuenca de cuenca de cuenca de cúpula
Cuenca de cuenca de cuenca de batolito
Cuenca de cuenca de cuenca de stock
Cuenca de cuenca de cuenca de lacolito
Cuenca de cuenca de cuenca de lopolito
Cuenca de cuenca de cuenca de facolito
Cuenca de cuenca de cuenca de sill
Cuenca de cuenca de cuenca de apófisis
Cuenca de cuenca de cuenca de xenolito
Cuenca de cuenca de cuenca de enclave
Cuenca de cuenca de cuenca de metamorfismo
Cuenca de cuenca de cuenca de contacto térmico
Cuenca de cuenca de cuenca de aureola
Cuenca de cuenca de cuenca de skarn
Cuenca de cuenca de cuenca de cornubianita
Cuenca de cuenca de cuenca de esquisto
Cuenca de cuenca de cuenca de gneis
Cuenca de cuenca de cuenca de migmatita
Cuenca de cuenca de cuenca de anfibolita
Cuenca de cuenca de cuenca de eclogita
Cuenca de cuenca de cuenca de granulita
Cuenca de cuenca de cuenca de serpentinita
Cuenca de cuenca de cuenca de peridotita
Cuenca de cuenca de cuenca de piroxenita
Cuenca de cuenca de cuenca de dunita
Cuenca de cuenca de cuenca de gabro
Cuenca de cuenca de cuenca de diorita
Cuenca de cuenca de cuenca de granodiorita
Cuenca de cuenca de cuenca de granito
Cuenca de cuenca de cuenca de sienita
Cuenca de cuenca de cuenca de nefelina sienita
Cuenca de cuenca de cuenca de pegmatita
Cuenca de cuenca de cuenca de aplita
Cuenca de cuenca de cuenca de riolita
Cuenca de cuenca de cuenca de dacita
Cuenca de cuenca de cuenca de andesita
Cuenca de cuenca de cuenca de basalto
Cuenca de cuenca de cuenca de traquita
Cuenca de cuenca de cuenca de fonolita
Cuenca de cuenca de cuenca de ignimbrita
Cuenca de cuenca de cuenca de toba
Cuenca de cuenca de cuenca de brecha
Cuenca de cuenca de cuenca de conglomerado
Cuenca de cuenca de cuenca de arenisca
Cuenca de cuenca de cuenca de cuarcita
Cuenca de cuenca de cuenca de grauvaca
Cuenca de cuenca de cuenca de arcosa
Cuenca de cuenca de cuenca de caliza
Cuenca de cuenca de cuenca de dolomía
Cuenca de cuenca de cuenca de marga
Cuenca de cuenca de cuenca de arcilla
Cuenca de cuenca de cuenca de limolita
Cuenca de cuenca de cuenca de lutita
Cuenca de cuenca de cuenca de pizarra
Cuenca de cuenca de cuenca de filita
Cuenca de cuenca de cuenca de calcoesquisto
Cuenca de cuenca de cuenca de mármol
Cuenca de cuenca de cuenca de hornfels
Cuenca de cuenca de cuenca de turbidita
Cuenca de cuenca de cuenca de flysch
Cuenca de cuenca de cuenca de molasa
Cuenca de cuenca de cuenca de olistostroma
Cuenca de cuenca de cuenca de olistolito
Cuenca de cuenca de cuenca de mélange
Cuenca de cuenca de cuenca de ofiolita
Cuenca de cuenca de cuenca de complejo
Cuenca de cuenca de cuenca de unidad
Cuenca de cuenca de cuenca de formación
Cuenca de cuenca de cuenca de miembro
Cuenca de cuenca de cuenca de capa
Cuenca de cuenca de cuenca de nivel
Cuenca de cuenca de cuenca de lente
Cuenca de cuenca de cuenca de facies
Cuenca de cuenca de cuenca de cuenca
Cuenca de cuenca de cuenca de surco
Cuenca de cuenca de cuenca de geosinclinal
Cuenca de cuenca de cuenca de orogenia
Cuenca de cuenca de cuenca de cratón
Cuenca de cuenca de cuenca de escudo
Cuenca de cuenca de cuenca de plataforma
Cuenca de cuenca de cuenca de cobertera
Cuenca de cuenca de cuenca de basamento
Cuenca de cuenca de cuenca de zócalo
Cuenca de cuenca de cuenca de macizo
Cuenca de cuenca de cuenca de cordillera
Cuenca de cuenca de cuenca de sistema
Cuenca de cuenca de cuenca de rift
Cuenca de cuenca de cuenca de graben
Cuenca de cuenca de cuenca de horst
Cuenca de cuenca de cuenca de hemigraben
Cuenca de cuenca de cuenca de half-graben
Cuenca de cuenca de cuenca de abanico aluvial
Cuenca de cuenca de cuenca de delta
Cuenca de cuenca de cuenca de estuario
Cuenca de cuenca de cuenca de albufera
Cuenca de cuenca de cuenca de marisma
Cuenca de cuenca de cuenca de duna
Cuenca de cuenca de cuenca de playa
Cuenca de cuenca de cuenca de barra
Cuenca de cuenca de cuenca de tómbolo
Cuenca de cuenca de cuenca de flecha
Cuenca de cuenca de cuenca de cordón litoral
Cuenca de cuenca de cuenca de terraza marina
Cuenca de cuenca de cuenca de plataforma continental
Cuenca de cuenca de cuenca de talud
Cuenca de cuenca de cuenca de cañón submarino
Cuenca de cuenca de cuenca de abanico submarino
Cuenca de cuenca de cuenca de llanura abisal
Cuenca de cuenca de cuenca de dorsal oceánica
Cuenca de cuenca de cuenca de fosa oceánica
Cuenca de cuenca de cuenca de arco insular
Cuenca de cuenca de cuenca de cuenca marginal
Cuenca de cuenca de cuenca de cuenca de antepaís
Cuenca de cuenca de cuenca de cuenca intramontana
Cuenca de cuenca de cuenca de cuenca de piggyback
Cuenca de cuenca de cuenca de cuenca de pull-apart
Cuenca de cuenca de cuenca de cuenca de rift
Cuenca de cuenca de cuenca de cuenca de hundimiento térmico
Cuenca de cuenca de cuenca de cuenca de flexión
Cuenca de cuenca de cuenca de cuenca de subducción
Cuenca de cuenca de cuenca de cuenca de colisión
Cuenca de cuenca de cuenca de cuenca de transtensión
Cuenca de cuenca de cuenca de cuenca de transpresión
Cuenca de cuenca de cuenca de cuenca de strike-slip
Cuenca de cuenca de cuenca de cuenca de wrench
Cuenca de cuenca de cuenca de cuenca de thrust
Cuenca de cuenca de cuenca de cuenca de nappe
Cuenca de cuenca de cuenca de cuenca de klippe
Cuenca de cuenca de cuenca de cuenca de ventana tectónica
Cuenca de cuenca de cuenca de cuenca de domo
Cuenca de cuenca de cuenca de cuenca de cúpula
Cuenca de cuenca de cuenca de cuenca de batolito
Cuenca de cuenca de cuenca de cuenca de stock
Cuenca de cuenca de cuenca de cuenca de lacolito
Cuenca de cuenca de cuenca de cuenca de lopolito
Cuenca de cuenca de cuenca de cuenca de facolito
Cuenca de cuenca de cuenca de cuenca de sill
Cuenca de cuenca de cuenca de cuenca de apófisis
Cuenca de cuenca de cuenca de cuenca de xenolito
Cuenca de cuenca de cuenca de cuenca de enclave
Cuenca de cuenca de cuenca de cuenca de metamorfismo
Cuenca de cuenca de cuenca de cuenca de contacto térmico
Cuenca de cuenca de cuenca de cuenca de aureola
Cuenca de cuenca de cuenca de cuenca de skarn
Cuenca de cuenca de cuenca de cuenca de cornubianita
Cuenca de cuenca de cuenca de cuenca de esquisto
Cuenca de cuenca de cuenca de cuenca de gneis
Cuenca de cuenca de cuenca de cuenca de migmatita
Cuenca de cuenca de cuenca de cuenca de anfibolita
Cuenca de cuenca de cuenca de cuenca de eclogita
Cuenca de cuenca de cuenca de cuenca de granulita
Cuenca de cuenca de cuenca de cuenca de serpentinita
Cuenca de cuenca de cuenca de cuenca de peridotita
Cuenca de cuenca de cuenca de cuenca de piroxenita
Cuenca de cuenca de cuenca de cuenca de dunita
Cuenca de cuenca de cuenca de cuenca de gabro
Cuenca de cuenca de cuenca de cuenca de diorita
Cuenca de cuenca de cuenca de cuenca de granodiorita
Cuenca de cuenca de cuenca de cuenca de granito
Cuenca de cuenca de cuenca de cuenca de sienita
Cuenca de cuenca de cuenca de cuenca de nefelina sienita
Cuenca de cuenca de cuenca de cuenca de pegmatita
Cuenca de cuenca de cuenca de cuenca de aplita
Cuenca de cuenca de cuenca de cuenca de riolita
Cuenca de cuenca de cuenca de cuenca de dacita
Cuenca de cuenca de cuenca de cuenca de andesita
Cuenca de cuenca de cuenca de cuenca de basalto
Cuenca de cuenca de cuenca de cuenca de traquita
Cuenca de cuenca de cuenca de cuenca de fonolita
Cuenca de cuenca de cuenca de cuenca de ignimbrita
Cuenca de cuenca de cuenca de cuenca de toba
Cuenca de cuenca de cuenca de cuenca de brecha
Cuenca de cuenca de cuenca de cuenca de conglomerado
Cuenca de cuenca de cuenca de cuenca de arenisca
Cuenca de cuenca de cuenca de cuenca de cuarcita
Cuenca de cuenca de cuenca de cuenca de grauvaca
Cuenca de cuenca de cuenca de cuenca de arcosa
Cuenca de cuenca de cuenca de cuenca de caliza
Cuenca de cuenca de cuenca de cuenca de dolomía
Cuenca de cuenca de cuenca de cuenca de marga
Cuenca de cuenca de cuenca de cuenca de arcilla
Cuenca de cuenca de cuenca de cuenca de limolita
Cuenca de cuenca de cuenca de cuenca de lutita
Cuenca de cuenca de cuenca de cuenca de pizarra
Cuenca de cuenca de cuenca de cuenca de filita
Cuenca de cuenca de cuenca de cuenca de calcoesquisto
Cuenca de cuenca de cuenca de cuenca de mármol
Cuenca de cuenca de cuenca de cuenca de hornfels
Cuenca de cuenca de cuenca de cuenca de turbidita
Cuenca de cuenca de cuenca de cuenca de flysch
Cuenca de cuenca de cuenca de cuenca de molasa
Cuenca de cuenca de cuenca de cuenca de olistostroma
Cuenca de cuenca de cuenca de cuenca de olistolito
Cuenca de cuenca de cuenca de cuenca de mélange
Cuenca de cuenca de cuenca de cuenca de ofiolita
Cuenca de cuenca de cuenca de cuenca de complejo
Cuenca de cuenca de cuenca de cuenca de unidad
Cuenca de cuenca de cuenca de cuenca de formación
Cuenca de cuenca de cuenca de cuenca de miembro
Cuenca de cuenca de cuenca de cuenca de capa
Cuenca de cuenca de cuenca de cuenca de nivel
Cuenca de cuenca de cuenca de cuenca de lente
Cuenca de cuenca de cuenca de cuenca de facies
Cuenca de cuenca de cuenca de cuenca de cuenca
Cuenca de cuenca de cuenca de cuenca de surco
Cuenca de cuenca de cuenca de cuenca de geosinclinal
Cuenca de cuenca de cuenca de cuenca de orogenia
Cuenca de cuenca de cuenca de cuenca de cratón
Cuenca de cuenca de cuenca de cuenca de escudo
Cuenca de cuenca de cuenca de cuenca de plataforma
Cuenca de cuenca de cuenca de cuenca de cobertera
Cuenca de cuenca de cuenca de cuenca de basamento
Cuenca de cuenca de cuenca de cuenca de zócalo
Cuenca de cuenca de cuenca de cuenca de macizo
Cuenca de cuenca de cuenca de cuenca de cordillera
Cuenca de cuenca de cuenca de cuenca de sistema
Cuenca de cuenca de cuenca de cuenca de rift
Cuenca de cuenca de cuenca de cuenca de graben
Cuenca de cuenca de cuenca de cuenca de horst
Cuenca de cuenca de cuenca de cuenca de hemigraben
Cuenca de cuenca de cuenca de cuenca de half-graben
Cuenca de cuenca de cuenca de cuenca de abanico aluvial
Cuenca de cuenca de cuenca de cuenca de delta
Cuenca de cuenca de cuenca de cuenca de estuario
Cuenca de cuenca de cuenca de cuenca de albufera
Cuenca de cuenca de cuenca de cuenca de marisma
Cuenca de cuenca de cuenca de cuenca de duna
Cuenca de cuenca de cuenca de cuenca de playa
Cuenca de cuenca de cuenca de cuenca de barra
Cuenca de cuenca de cuenca de cuenca de tómbolo
Cuenca de cuenca de cuenca de cuenca de flecha
Cuenca de cuenca de cuenca de cuenca de cordón litoral
Cuenca de cuenca de cuenca de cuenca de terraza marina
Cuenca de cuenca de cuenca de cuenca de plataforma continental
Cuenca de cuenca de cuenca de cuenca de talud
Cuenca de cuenca de cuenca de cuenca de cañón submarino
Cuenca de cuenca de cuenca de cuenca de abanico submarino
Cuenca de cuenca de cuenca de cuenca de llanura abisal
Cuenca de cuenca de cuenca de cuenca de dorsal oceánica
Cuenca de cuenca de cuenca de cuenca de fosa oceánica
Cuenca de cuenca de cuenca de cuenca de arco insular
Cuenca de cuenca de cuenca de cuenca de cuenca marginal
Cuenca de cuenca de cuenca de cuenca de cuenca de antepaís
Cuenca de cuenca de cuenca de cuenca de cuenca intramontana
Cuenca de cuenca de cuenca de cuenca de cuenca de piggyback
Cuenca de cuenca de cuenca de cuenca de cuenca de pull-apart
Cuenca de cuenca de cuenca de cuenca de cuenca de rift
Cuenca de cuenca de cuenca de cuenca de cuenca de hundimiento térmico
Cuenca de cuenca de cuenca de cuenca de cuenca de flexión
Cuenca de cuenca de cuenca de cuenca de cuenca de subducción
Cuenca de cuenca de cuenca de cuenca de cuenca de colisión
Cuenca de cuenca de cuenca de cuenca de cuenca de transtensión
Cuenca de cuenca de cuenca de cuenca de cuenca de transpresión
Cuenca de cuenca de cuenca de cuenca de cuenca de strike-slip
Cuenca de cuenca de cuenca de cuenca de cuenca de wrench
Cuenca de cuenca de cuenca de cuenca de cuenca de thrust
Cuenca de cuenca de cuenca de cuenca de cuenca de nappe
Cuenca de cuenca de cuenca de cuenca de cuenca de klippe
Cuenca de cuenca de cuenca de cuenca de cuenca de ventana tectónica
Cuenca de cuenca de cuenca de cuenca de cuenca de domo
Cuenca de cuenca de cuenca de cuenca de cuenca de cúpula
Cuenca de cuenca de cuenca de cuenca de cuenca de batolito
Cuenca de cuenca de cuenca de cuenca de cuenca de stock
Cuenca de cuenca de cuenca de cuenca de cuenca de lacolito
Cuenca de cuenca de cuenca de cuenca de cuenca de lopolito
Cuenca de cuenca de cuenca de cuenca de cuenca de facolito
Cuenca de cuenca de cuenca de cuenca de cuenca de sill
Cuenca de cuenca de cuenca de cuenca de cuenca de apófisis
Cuenca de cuenca de cuenca de cuenca de cuenca de xenolito
Cuenca de cuenca de cuenca de cuenca de cuenca de enclave
Cuenca de cuenca de cuenca de cuenca de cuenca de metamorfismo
Cuenca de cuenca de cuenca de cuenca de cuenca de contacto térmico
Cuenca de cuenca de cuenca de cuenca de cuenca de aureola
Cuenca de cuenca de cuenca de cuenca de cuenca de skarn
Cuenca de cuenca de cuenca de cuenca de cuenca de cornubianita
Cuenca de cuenca de cuenca de cuenca de cuenca de esquisto
Cuenca de cuenca de cuenca de cuenca de cuenca de gneis
Cuenca de cuenca de cuenca de cuenca de cuenca de migmatita
Cuenca de cuenca de cuenca de cuenca de cuenca de anfibolita
Cuenca de cuenca de cuenca de cuenca de cuenca de eclogita
Cuenca de cuenca de cuenca de cuenca de cuenca de granulita
Cuenca de cuenca de cuenca de cuenca de cuenca de serpentinita
Cuenca de cuenca de cuenca de cuenca de cuenca de peridotita
Cuenca de cuenca de cuenca de cuenca de cuenca de piroxenita
Cuenca de cuenca de cuenca de cuenca de cuenca de dunita
Cuenca de cuenca de cuenca de cuenca de cuenca de gabro
Cuenca de cuenca de cuenca de cuenca de cuenca de diorita
Cuenca de cuenca de cuenca de cuenca de cuenca de granodiorita
Cuenca de cuenca de cuenca de cuenca de cuenca de granito
Cuenca de cuenca de cuenca de cuenca de cuenca de sienita
Cuenca de cuenca de cuenca de cuenca de cuenca de nefelina sienita
Cuenca de cuenca de cuenca de cuenca de cuenca de pegmatita
Cuenca de cuenca de cuenca de cuenca de cuenca de aplita
Cuenca de cuenca de cuenca de cuenca de cuenca de riolita
Cuenca de cuenca de cuenca de cuenca de cuenca de dacita
Cuenca de cuenca de cuenca de cuenca de cuenca de andesita
Cuenca de cuenca de cuenca de cuenca de cuenca de basalto
Cuenca de cuenca de cuenca de cuenca de cuenca de traquita
Cuenca de cuenca de cuenca de cuenca de cuenca de fonolita
Cuenca de cuenca de cuenca de cuenca de cuenca de ignimbrita
Cuenca de cuenca de cuenca de cuenca de cuenca de toba
Cuenca de cuenca de cuenca de cuenca de cuenca de brecha
Cuenca de cuenca de cuenca de cuenca de cuenca de conglomerado
Cuenca de cuenca de cuenca de cuenca de cuenca de arenisca
Cuenca de cuenca de cuenca de cuenca de cuenca de cuarcita
Cuenca de cuenca de cuenca de cuenca de cuenca de grauvaca
Cuenca de cuenca de cuenca de cuenca de cuenca de arcosa
Cuenca de cuenca de cuenca de cuenca de cuenca de caliza
Cuenca de cuenca de cuenca de cuenca de cuenca de dolomía
Cuenca de cuenca de cuenca de cuenca de cuenca de marga
Cuenca de cuenca de cuenca de cuenca de cuenca de arcilla
Cuenca de cuenca de cuenca de cuenca de cuenca de limolita
Cuenca de cuenca de cuenca de cuenca de cuenca de lutita
Cuenca de cuenca de cuenca de cuenca de cuenca de pizarra
Cuenca de cuenca de cuenca de cuenca de cuenca de filita
Cuenca de cuenca de cuenca de cuenca de cuenca de calcoesquisto
Cuenca de cuenca de cuenca de cuenca de cuenca de mármol
Cuenca de cuenca de cuenca de cuenca de cuenca de hornfels
Cuenca de cuenca de cuenca de cuenca de cuenca de turbidita
Cuenca de cuenca de cuenca de cuenca de cuenca de flysch
Cuenca de cuenca de cuenca de cuenca de cuenca de molasa
Cuenca de cuenca de cuenca de cuenca de cuenca de olistostroma
Cuenca de cuenca de cuenca de cuenca de cuenca de olistolito
Cuenca de cuenca de cuenca de cuenca de cuenca de mélange
Cuenca de cuenca de cuenca de cuenca de cuenca de ofiolita
Cuenca de cuenca de cuenca de cuenca de cuenca de complejo
Cuenca de cuenca de cuenca de cuenca de cuenca de unidad
Cuenca de cuenca de cuenca de cuenca de cuenca de formación
Cuenca de cuenca de cuenca de cuenca de cuenca de miembro
Cuenca de cuenca de cuenca de cuenca de cuenca de capa
Cuenca de cuenca de cuenca de cuenca de cuenca de nivel
Cuenca de cuenca de cuenca de cuenca de cuenca de lente
Cuenca de cuenca de cuenca de cuenca de cuenca de facies
Cuenca de cuenca de cuenca de cuenca de cuenca de cuenca
Cuenca de cuenca de cuenca de cuenca de cuenca de surco
Cuenca de cuenca de cuenca de cuenca de cuenca de geosinclinal
Cuenca de cuenca de cuenca de cuenca de cuenca de orogenia
Cuenca de cuenca de cuenca de cuenca de cuenca de cratón
Cuenca de cuenca de cuenca de cuenca de cuenca de escudo
Cuenca de cuenca de cuenca de cuenca de cuenca de plataforma
Cuenca de cuenca de cuenca de cuenca de cuenca de cobertera
Cuenca de cuenca de cuenca de cuenca de cuenca de basamento
Cuenca de cuenca de cuenca de cuenca de cuenca de zócalo
Cuenca de cuenca de cuenca de cuenca de cuenca de macizo
Cuenca de cuenca de cuenca de cuenca de cuenca de cordillera
Cuenca de cuenca de cuenca de cuenca de cuenca de sistema
Cuenca de cuenca de cuenca de cuenca de cuenca de rift
Cuenca de cuenca de cuenca de cuenca de cuenca de graben
Cuenca de cuenca de cuenca de cuenca de cuenca de horst
Cuenca de cuenca de cuenca de cuenca de cuenca de hemigraben
Cuenca de cuenca de cuenca de cuenca de cuenca de half-graben
Cuenca de cuenca de cuenca de cuenca de cuenca de abanico aluvial
Cuenca de cuenca de cuenca de cuenca de cuenca de delta
Cuenca de cuenca de cuenca de cuenca de cuenca de estuario
Cuenca de cuenca de cuenca de cuenca de cuenca de albufera
Cuenca de cuenca de cuenca de cuenca de cuenca de marisma
Cuenca de cuenca de cuenca de cuenca de cuenca de duna
Cuenca de cuenca de cuenca de cuenca de cuenca de playa
Cuenca de cuenca de cuenca de cuenca de cuenca de barra
Cuenca de cuenca de cuenca de cuenca de cuenca de tómbolo
Cuenca de cuenca de cuenca de cuenca de cuenca de flecha
Cuenca de cuenca de cuenca de cuenca de cuenca de cordón litoral
Cuenca de cuenca de cuenca de cuenca de cuenca de terraza marina
Cuenca de cuenca de cuenca de cuenca de cuenca de plataforma continental
Cuenca de cuenca de cuenca de cuenca de cuenca de talud
Cuenca de cuenca de cuenca de cuenca de cuenca de cañón submarino
Cuenca de cuenca de cuenca de cuenca de cuenca de abanico submarino
Cuenca de cuenca de cuenca de cuenca de cuenca de llanura abisal
Cuenca de cuenca de cuenca de cuenca de cuenca de dorsal oceánica
Cuenca de cuenca de cuenca de cuenca de cuenca de fosa oceánica
Cuenca de cuenca de cuenca de cuenca de cuenca de arco insular
Cuenca de cuenca de cuenca de cuenca de cuenca de cuenca marginal
Cuenca de cuenca de cuenca de cuenca de cuenca de cuenca de antepaís
Cuenca de cuenca de cuenca de cuenca de cuenca de cuenca intramontana
Cuenca de cuenca de cuenca de cuenca de cuenca de cuenca de piggyback
Cuenca de cuenca de cuenca de cuenca de cuenca de cuenca de pull-apart
Cuenca de cuenca de cuenca de cuenca de cuenca de cuenca de rift
Cuenca de cuenca de cuenca de cuenca de cuenca de cuenca de hundimiento térmico
Cuenca de cuenca de cuenca de cuenca de cuenca de cuenca de flexión
Cuenca de cuenca de cuenca de cuenca de cuenca de cuenca de subducción
Cuenca de cuenca de cuenca de cuenca de cuenca de cuenca de colisión
Cuenca de cuenca de cuenca de cuenca de cuenca de cuenca de transtensión
Cuenca de cuenca de cuenca de cuenca de cuenca de cuenca de transpresión
Cuenca de cuenca de cuenca de cuenca de cuenca de cuenca de strike-slip
Cuenca de cuenca de cuenca de cuenca de cuenca de cuenca de wrench
Cuenca de cuenca de cuenca de cuenca de cuenca de cuenca de thrust
Cuenca de cuenca de cuenca de cuenca de cuenca de cuenca de nappe
Cuenca de cuenca de cuenca de cuenca de cuenca de cuenca de klippe
Cuenca de cuenca de cuenca de cuenca de cuenca de cuenca de ventana tectónica
Cuenca de cuenca de cuenca de cuenca de cuenca de cuenca de domo
Cuenca de cuenca de cuenca de cuenca de cuenca de cuenca de cúpula
Cuenca de cuenca de cuenca de cuenca de cuenca de cuenca de batolito
Cuenca de cuenca de cuenca de cuenca de cuenca de cuenca de stock
Cuenca de cuenca de cuenca de cuenca de cuenca de cuenca de lacolito
Cuenca de cuenca de cuenca de cuenca de cuenca de cuenca de lopolito
Cuenca de cuenca de cuenca de cuenca de cuenca de cuenca de facolito
Cuenca de cuenca de cuenca de cuenca de cuenca de cuenca de sill
Cuenca de cuenca de cuenca de cuenca de cuenca de cuenca de apófisis
Cuenca de cuenca de cuenca de cuenca de cuenca de cuenca de xenolito
Cuenca de cuenca de cuenca de cuenca de cuenca de cuenca de enclave
Cuenca de cuenca de cuenca de cuenca de cuenca de cuenca de metamorfismo
Cuenca de cuenca de cuenca de cuenca de cuenca de cuenca de contacto térmico
Cuenca de cuenca de cuenca de cuenca de cuenca de cuenca de aureola
Cuenca de cuenca de cuenca de cuenca de cuenca de cuenca de skarn
Cuenca de cuenca de cuenca de cuenca de cuenca de cuenca de cornubianita
Cuenca de cuenca de cuenca de cuenca de cuenca de cuenca de esquisto
Cuenca de cuenca de cuenca de cuenca de cuenca de cuenca de gneis
Cuenca de cuenca de cuenca de cuenca de cuenca de cuenca de migmatita
Cuenca de cuenca de cuenca de cuenca de



26/9173

NUMERO DE LA HOJA 2725 CUADRANTE 1

4	1
3	2

2

44

DATOS A RELLENAR POR EL IGME

Nº de la hoja 1:50.000				Cuadrante numero	Nº del documento			
1	2	3	4	5	6	7	8	9
2	7	2	5	1	H	2	6	3

DATOS A RELLE POR EL CONSUL

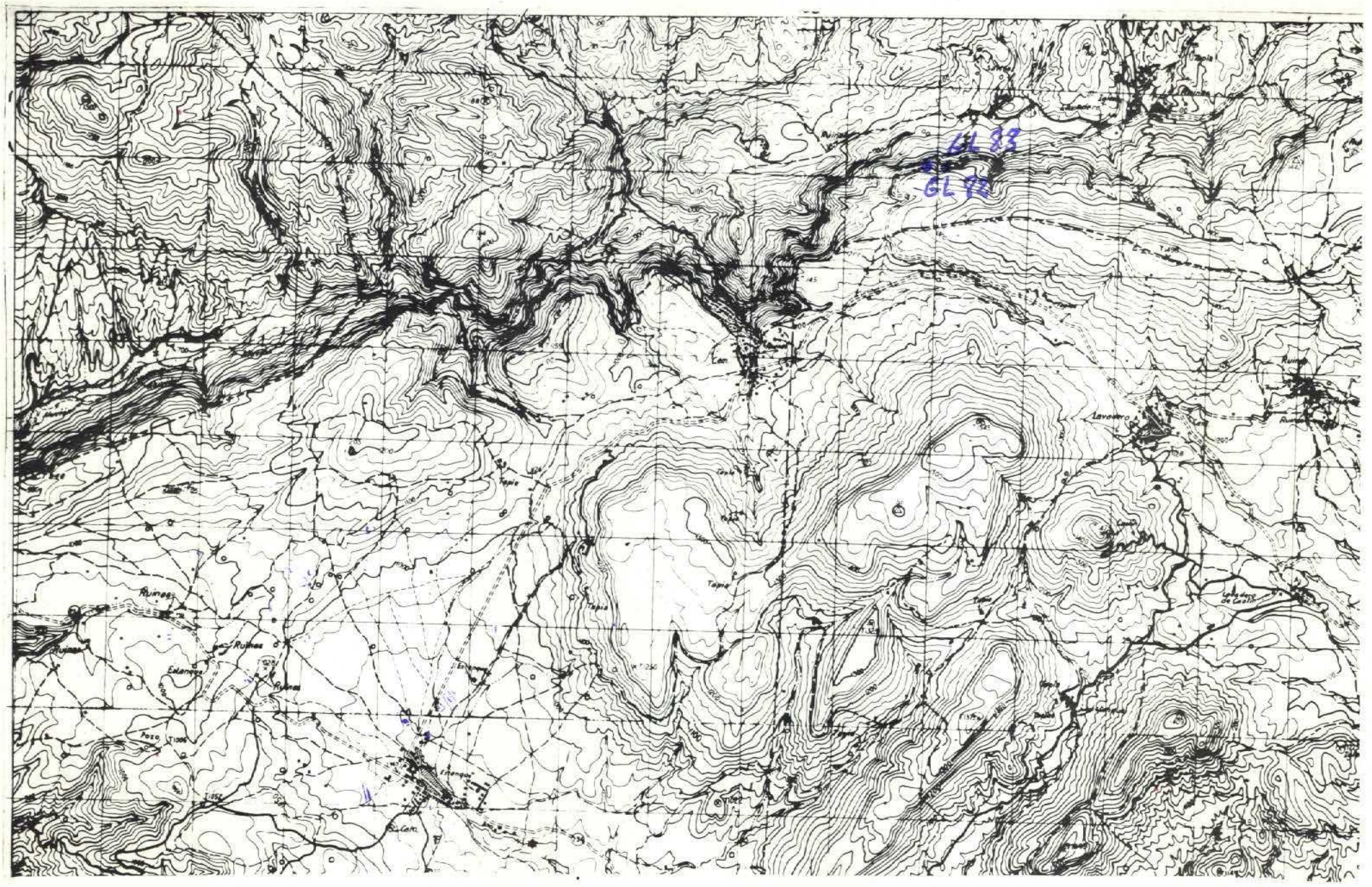
CONSULT		ESPECIAL QUE REAL	LA ESTAC
10	11	12	13
G	T	GL	

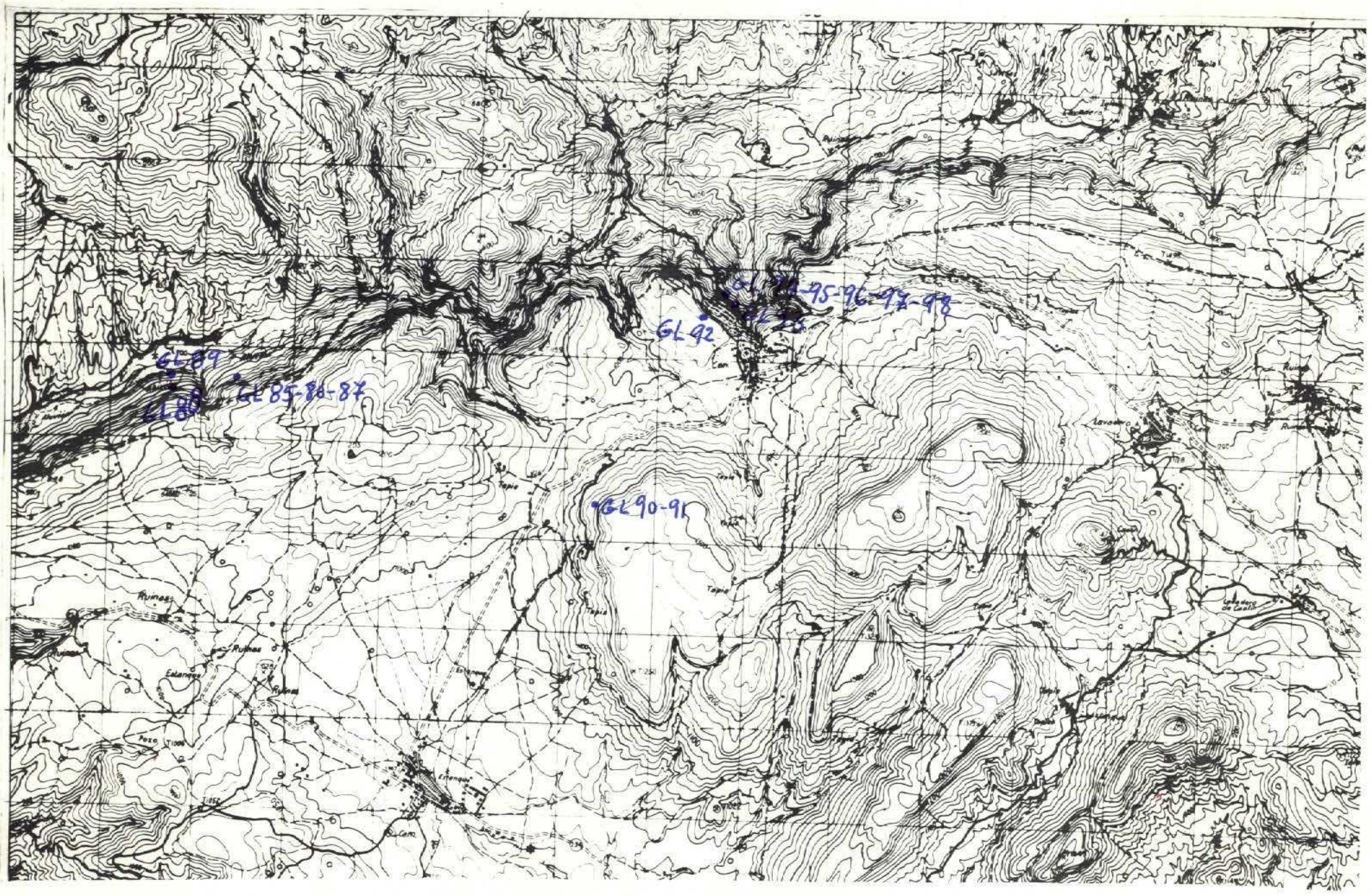
DATOS A RELLENAR POR EL IGME

Recibido						Ref. Control				Perforado	Verificado
71	72	73	74	75	76	77	78	79	80		
2	9	0	9	7	3						

DATOS A RELLENAR POR EL CONSULTOR

| CON NUMEROS | | | | CON UNOS EN CASO AFIRMATIVO | | | | | |


GL 83
GL 82
Ruinas
Tapia
Lavadero
Ruinas
Ruinas
Ruinas
Estampa
Ruinas
Pozo
Tapia
Tapia
Tapia
Estampa
Tapia
Tapia
Tapia



2619/73

NUMERO DE LA HOJA 2725 CUADRANTE 4 (4 | 1 / 3 | 2)

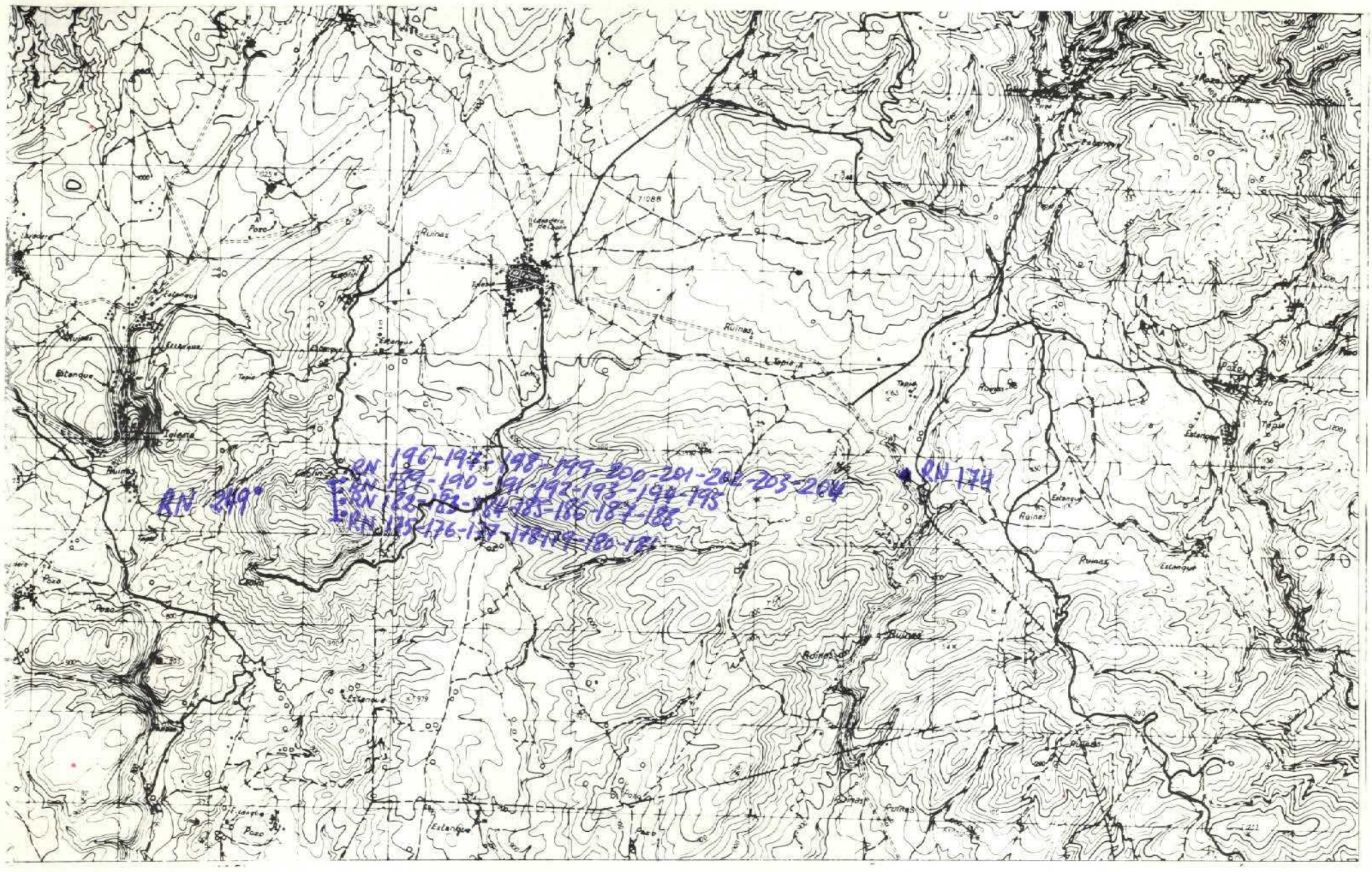
DATOS A RELLENAR POR EL IGME								
Nº de la hoja 1:50.000				Cuadrante número	Nº del documento			
1	2	3	4	5	6	7	8	9
2	7	2	5	4	1	4	1	4

DATOS A RELLE POR EL CONSUL			
CONSULT		ESPECIAL QUE REAL	LA ESTAC
10	11	12	13
G	T	G	L

DATOS A RELLENAR POR EL IGME																
Recibido						Ref. Control				Perforado				Verificado		
71	72	73	74	75	76	77	78	79	80							
2	9	0	9	7	3											

DATOS A RELLENAR POR EL CONSULTOR

| CON NUMEROS | | | | | | | | | | CON UNOS EN CASO AFIRMATIVO | | | | | | | | | | | | | | | |



26/9/73

NUMERO DE LA HOJA 2725 CUADRANTE 2 (4 | 1 / 3 | 2)

32

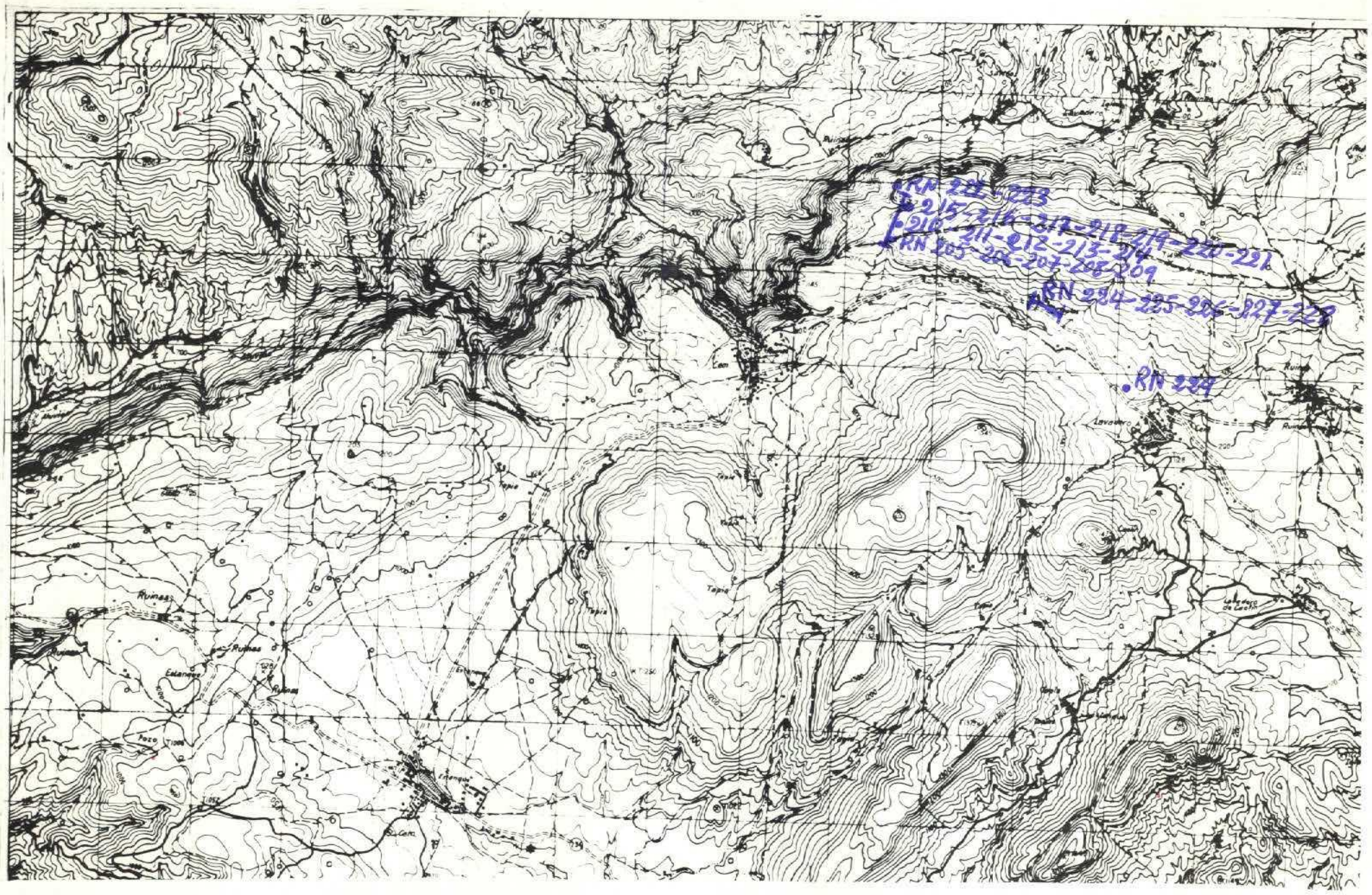
DATOS A RELLENAR POR EL IGME									
Nº de la hoja 1:50.000				Cuadrante número	Nº del documento				
1	2	3	4	5	6	7	8	9	
2	7	2	5	2	H	3	1	1	

DATOS A RELLE POR EL CONSUL			
CONSULT		ESPECIAL QUE REAL LA ESTAC	
10	11	12	13
G	T	RN	

DATOS A RELLENAR POR EL IGME											
Recibido						Ref. Control				Perforado	Verificado
71	72	73	74	75	76	77	78	79	80		
2	9	0	9	7	3					C. Serrano	J.H.C.

DATOS A RELLENAR POR EL CONSULTOR

| CON NUMEROS | | | | | | | CON UNOS EN CASO AFIRMATIVO | | | | | | | | | | |



26/9173

NUMERO DE LA HOJA 2725 CUADRANTE 4 (4 | 1 / 3 | 2)

25

DATOS A RELLENAR POR EL IGME							DATOS A RELLE POR EL CONSUL			DATOS A RELLENAR POR EL IGME												
Nº de la hoja 1:50.000				Cuadrante número	Nº del documento		CONSULT	ESPECIAL QUE REAL	LA ESTAC	Recibido				Ref. Control			Perforado	Verificado				
1	2	3	4	5	6	7	8	9	10	11	12	13	71	72	73	74	75	76	77	78	79	80
2	7	2	5	4	H	4	2	2	G	T	RN		2	9	0	9	7	3				

DATOS A RELLENAR POR EL CONSULTOR

CON NUMEROS

NUMERO DE LA ESTACION				Fecha DIA		MES		AÑO		
14	15	16	17	18	19	20	21	22	23	
0	2	0	5	1	9	0	9	7	3	
0	2	0	6	1	9	0	9	7	3	
0	2	0	7	1	9	0	9	7	3	
0	2	0	8	1	9	0	9	7	3	
0	2	0	9	1	9	0	9	7	3	
0	2	1	0	1	9	0	9	7	3	
0	2	1	1	1	9	0	9	7	3	
0	2	1	2	1	9	0	9	7	3	
0	2	1	3	1	9	0	9	7	3	
0	2	1	4	1	9	0	9	7	3	
0	2	1	5	1	9	0	9	7	3	
0	2	1	6	1	9	0	9	7	3	
0	2	1	7	1	9	0	9	7	3	
0	2	1	8	1	9	0	9	7	3	
0	2	1	9	1	9	0	9	7	3	
0	2	2	0	1	9	0	9	7	3	
0	2	2	1	1	9	0	9	7	3	
0	2	2	2	1	9	0	9	7	3	
0	2	2	3	1	9	0	9	7	3	
0	2	2	4	1	9	0	9	7	3	
0	2	2	5	1	9	0	9	7	3	
0	2	2	6	1	9	0	9	7	3	
0	2	2	7	1	9	0	9	7	3	
0	2	2	8	1	9	0	9	7	3	
0	2	2	9	2	0	0	9	7	3	

CON UNOS EN CASO AFIRMATIVO

MEDICION				MUESTRAS																		PUNTOS DE INTERES SINGULAR											TIPO DE TERR.				
Rumbo	Buzamie	Croquis	Fotogra	Petrol y M.	Macrop	Micropal	Sedimen	Rayos X	Espacio mides	C 14	Análisis químico	Térmico diferenc	Microson	Otros análisis	Mineralo	Tectóni.	Paleoni	Estratig	Litologi	Paleog	Hidroge	Económ	Formació reciente	Plutóni	Metamór	Sedimen	Volconi	Indifer.								
24	25	26	27	28	29	30	31	32	33	34	35	36	37	38	39	40	41	42	43	44	45	46	47	48	49	50	51	52								
1	1			1		1	1																			1										
				1		1	1																			1										
				1		1	1																			1										
				1			1																			1										
				1		1	1																			1										
				1		1	1																			1										
				1		1	1																			1										
				1		1	1																			1										
				1			1																			1										
				1		1	1																			1										
				1			1																			1										
				1			1																			1										
				1			1																			1										
				1		1	1																			1										
				1		1	1																			1										
1	1			1		1	1																			1										
				1		1	1																			1										
				1		1	1																			1										
				1		1	1																			1										
				1		1	1																			1										
				1		1	1																			1										

78

DATOS A RELLENAR POR EL CONSULTOR

CON NUMEROS

NUMERO DE LA ESTACION				Fecha DIA		MES		AÑO		
14	15	16	17	18	19	20	21	22	23	

CON UNOS EN CASO AFIRMATIVO

MEDICION				MUESTRAS																		PUNTOS DE INTERES SINGUL											TIPO DE TERR.				
Rumbo	Buzami	Croquis	Fotogra	Petrol y M.	Macrop	Micropal	Sedimen	Rayos X	Espacio mides	C 14	Análisis químico	Térmico diferenc	Microson	Otros análisis	Mineralo	Tectóni.	Paleoni	Estratig	Litologi	Paleog	Hidroge	Económ	Formació reciente	Plutóni	Metamór	Sedimen	Volconi	Indifer.								
24	25	26	27	28	29	30	31	32	33	34	35	36	37	38	39	40	41	42	43	44	45	46	47	48	49	50	51	52								

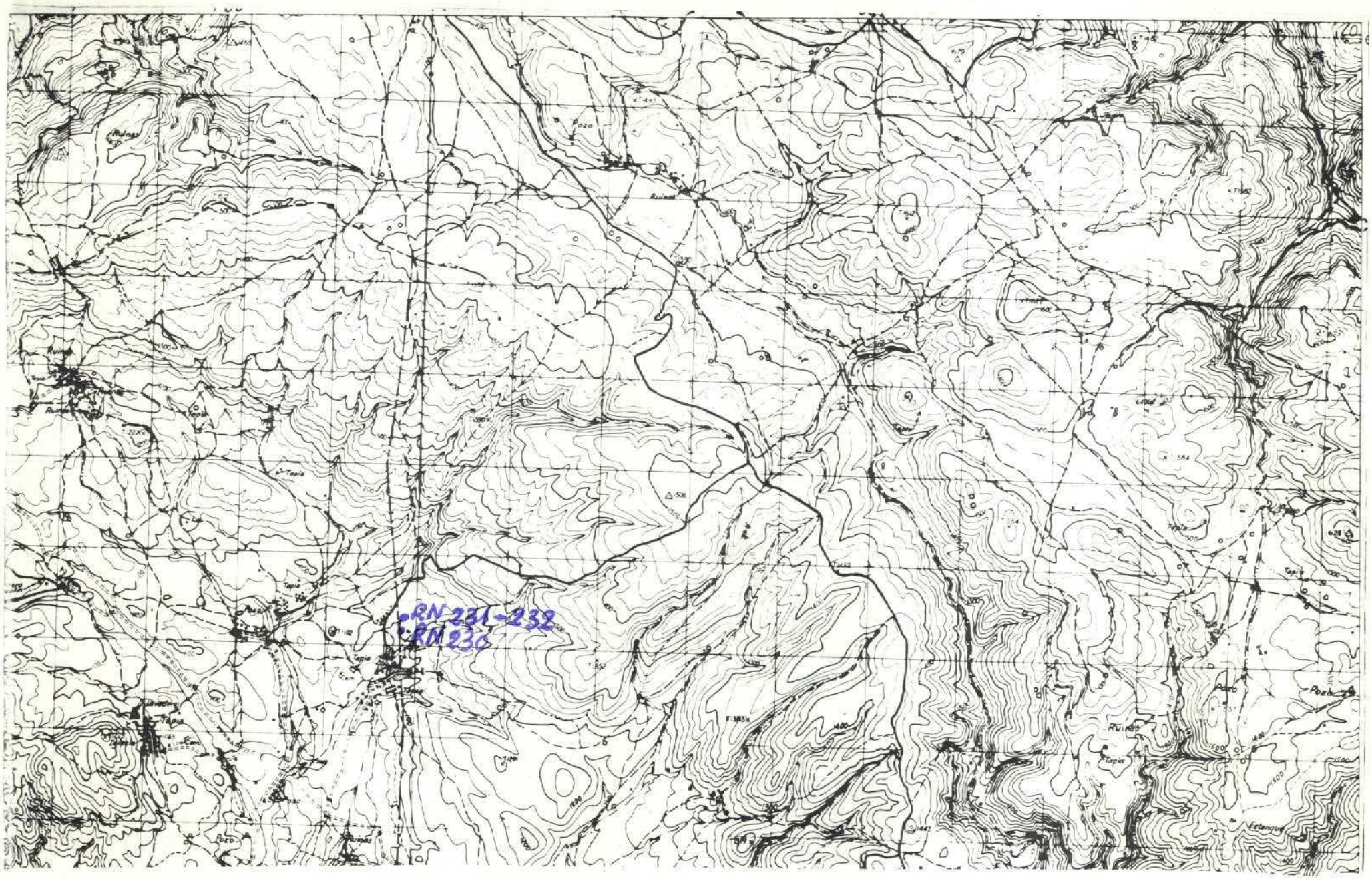
EL CONSULTOR - DEBERA MARCAR SOBRE EL MAPA: LAS ESTACIONES CON SU NUMERO DE REFERENCIA (EN AZUL) Y LOS CORTES REALIZADOS SOBRE EL TERRENO (EN ROJO).

PARA UN CONTROL CORRECTO DE LA MARCHA DEL TRABAJO DE CAMPO EL CONSULTOR DEBERA ENVIAR ENTRE LOS DIAS 1 al 7 y 15 al 22 DE CADA MES ESTAS HOJAS AL INSTITUTO GEOLOGICO Y MINERO DE ESPAÑA, DIVISION DE GEOLOGIA C/ RIOS ROSAS 23 — MADRID - 3.

EQUIPO DE RECEPCION DEL IGME

EL CONSULTOR

José Stril



26/9/73

NUMERO DE LA HOJA 2725 CUADRANTE 1

4	1
3	2

3

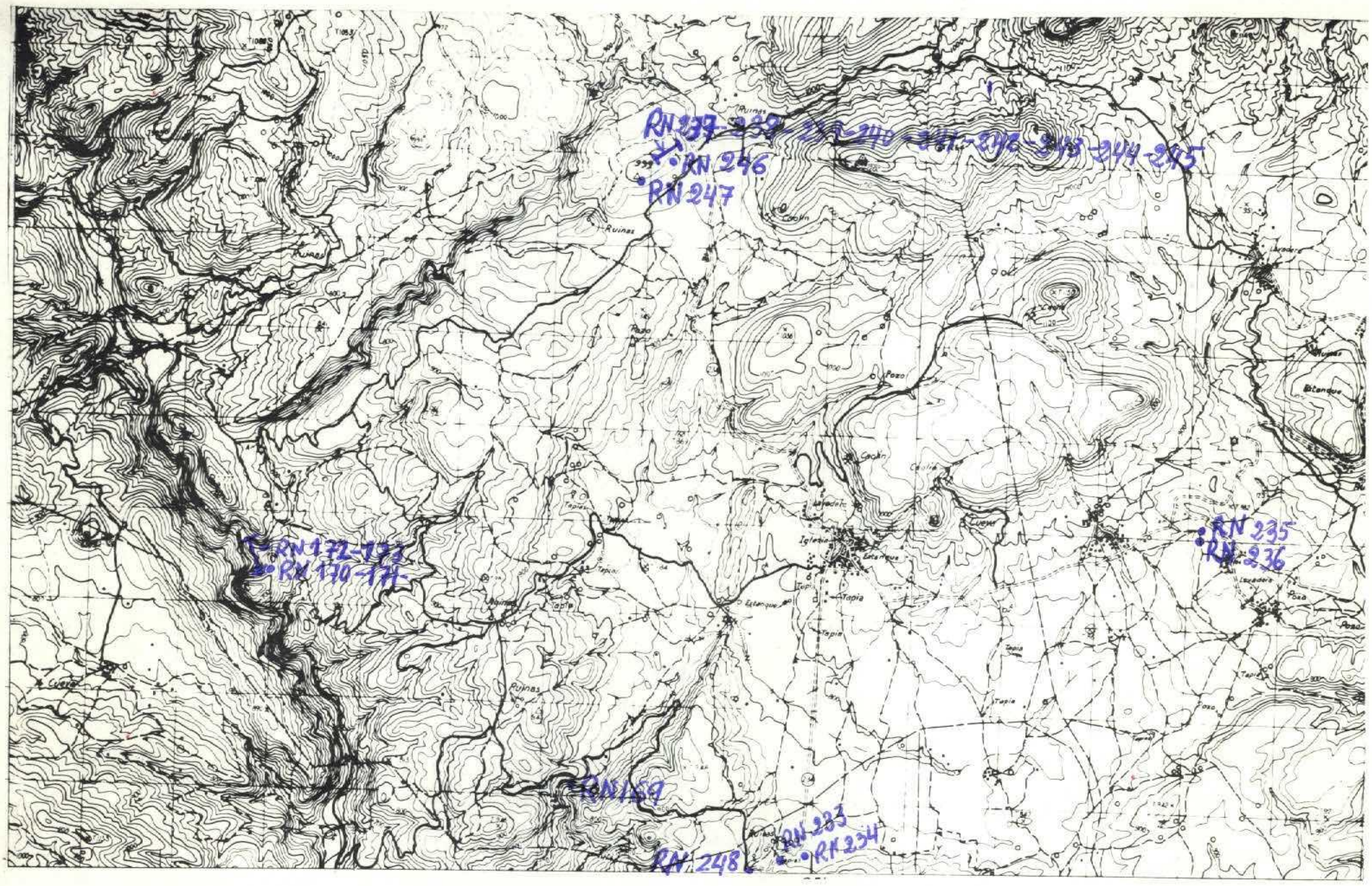
DATOS A RELLENAR POR EL IGME									
Nº de la hoja 1:50.000				Cuadrante número	Nº del documento				
1	2	3	4	5	6	7	8	9	
2	7	2	5	1	H	2	6	4	

DATOS A RELLENAR POR EL CONSULT			
CONSULT		ESPECIAL QUE REALIZA	LA ESTAC
10	11	12	13
G	T	RN	

DATOS A RELLENAR POR EL IGME																	
Recibido						Ref. Control				Perforado				Verificado			
71	72	73	74	75	76	77	78	79	80								
2	9	0	9	7	3												

DATOS A RELLENAR POR EL CONSULTOR

| CON NUMEROS | | | | | | | CON UNOS EN CASO AFIRMATIVO | | | | | | | | | | | | | | | | |

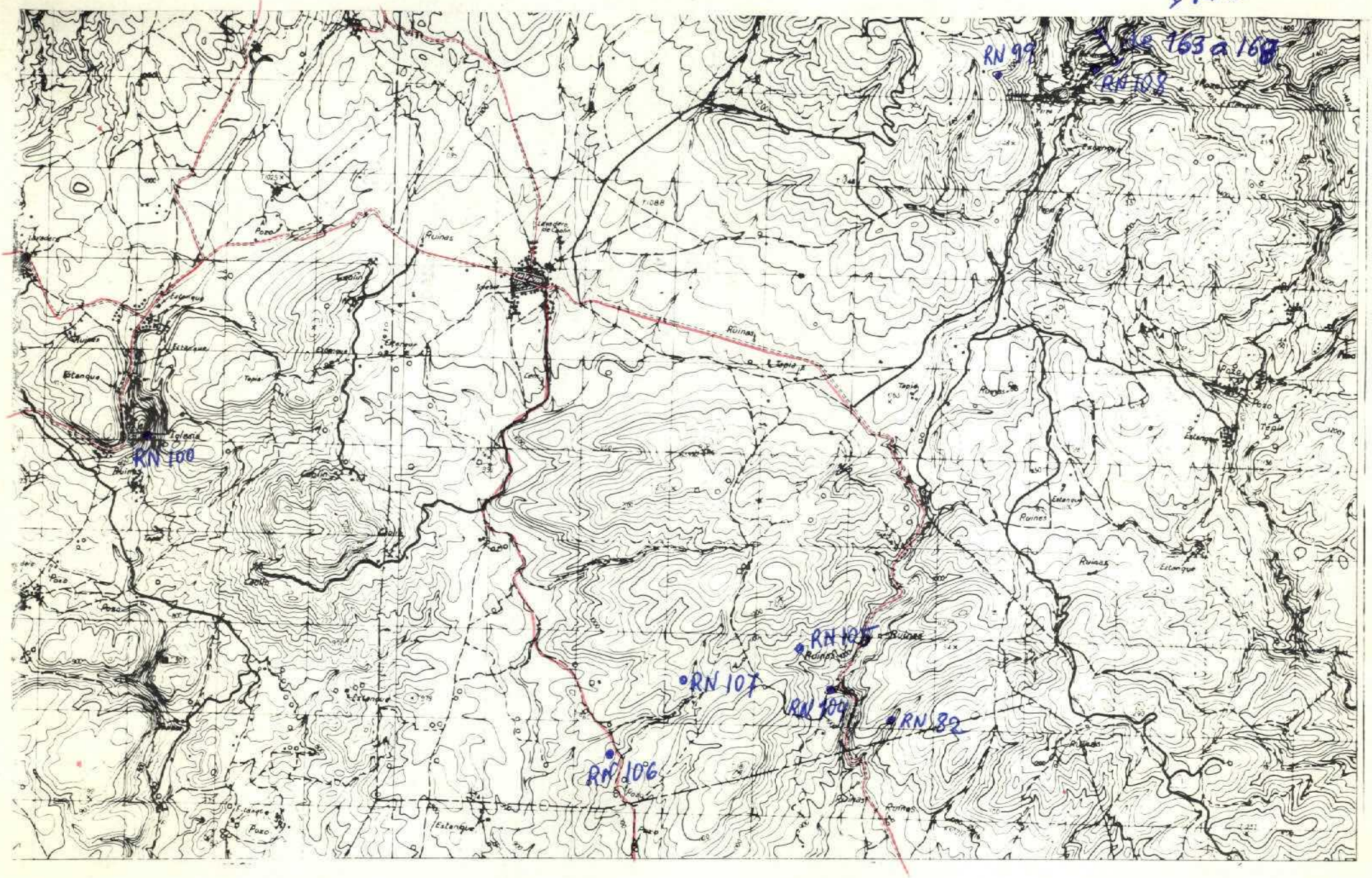


26/9/73

NUMERO DE LA HOJA 2725 CUADRANTE 3 (4 | 1 / 3 | 2)

| DATOS A RELLENAR POR EL IGME | | |

I serie.



De 163 a 168

NUMERO DE LA HOJA 2725 CUADRANTE 2 (4 | 1 / 3 | 2)

13-9-75

105

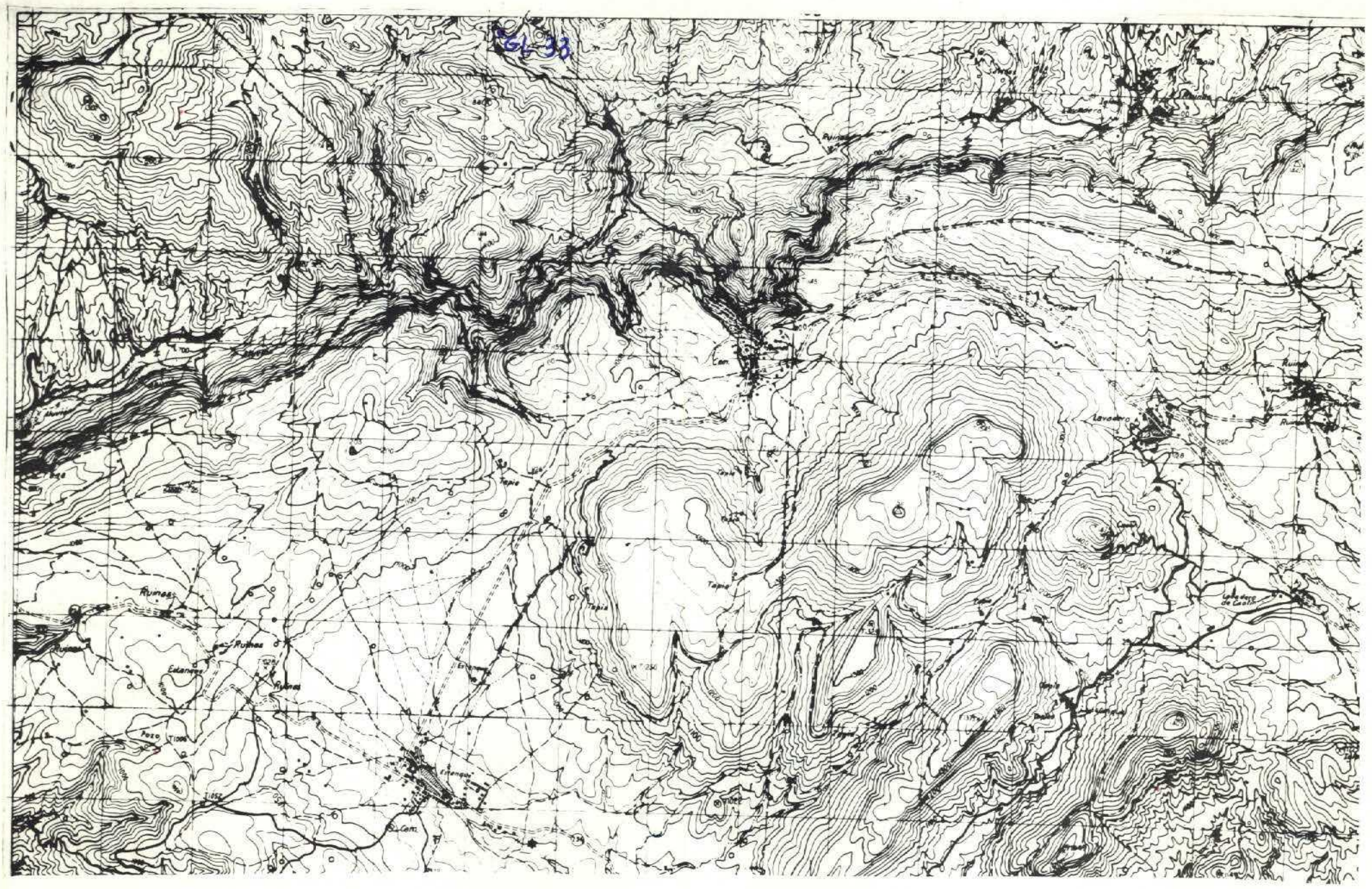
DATOS A RELLENAR POR EL IGME									
Nº de la hoja 1:50.000				Cuadrante numero	Nº del documento				
1	2	3	4	5	6	7	8	9	
2	7	2	5	2	H	3	1	5	

DATOS A RELLE POR EL CONSUL			
CONSULT		ESPECIAL QUE REAL LA ESTAC	
10	11	12	13
G	T	R	N

DATOS A RELLENAR POR EL IGME																			
Recibido						Ref. Control				Perforado				Verificado					
71	72	73	74	75	76	77	78	79	80	81	82	83	84	85	86	87	88	89	90
2	1	0	9	7	3														

DATOS A RELLENAR POR EL CONSULTOR

| CON NUMEROS | | | | | | | | | | CON UNOS EN CASO AFIRMATIVO | | | | | | | | | | | | | | | | | | |



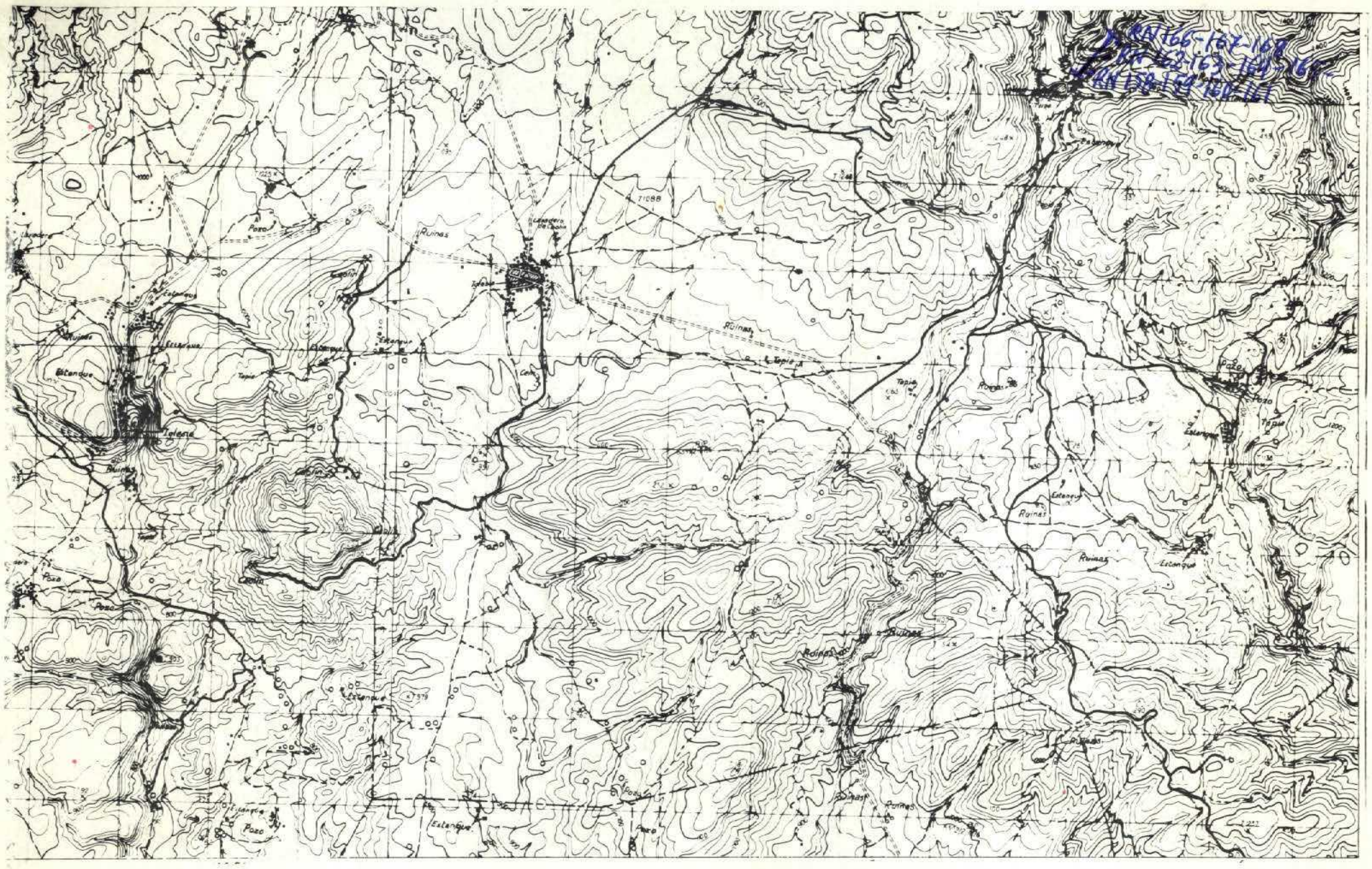
NUMERO DE LA HOJA 2725 CUADRANTE 4

4	1
3	2

1

106

| DATOS A RELLENAR POR EL IGME | | |



NUMERO DE LA HOJA 2725 CUADRANTE 2

4	1
3	2

116

DATOS A RELLENAR POR EL IGME									
Nº de la hoja 1:50.000				Cuadrante numero	Nº del documento				
1	2	3	4	5	6	7	8	9	
2	7	2	5	2	A	J	0	8	

DATOS A RELLE POR EL CONSUL			
CONSULT		ESPECIAL QUE REAL LA ESTAC	
10	11	12	13
G	T	AN	

DATOS A RELLENAR POR EL IGME										
Recibido						Ref. Control				Perforado / Verificado
71	72	73	74	75	76	77	78	79	80	

DATOS A RELLENAR POR EL CONSULTOR

CON NUMEROS — CON UNOS EN CASO AFIRMATIVO

NUMERO DE LA ESTACION	Fecha			MEDICION				MUESTRAS														PUNTOS DE INTERES SINGULAR										TIPO DE TERR.			
	DIA	MES	AÑO	Rumbo	Buzamie	Croquis	Fotogra	Petrol. I.M.	Macrop.	Micropol.	Sedimen.	Rayos X	Espectro.	C. 14	Análisis químico	Termico diferenc.	Microso.	Otros análisis	Mineralo.	Tectoni.	Paleont.	Estratig.	Litologi.	Paleogeo.	Hidroge.	Economi.	Formac. recientes	Plutoni.	Metamor.	Sedimen.	Volcanic.	Indifer.
14 15 16 17	18 19	20 21	22 23	24	25	26	27	28	29	30	31	32	33	34	35	36	37	38	39	40	41	42	43	44	45	46	47	48	49	50	51	52
~~1 5 8 2 8 0 7 7 3~~				1																														
~~1 5 9 2 8 0 7 7 3~~																																		
1 6 0 2 8 0 7 7 3																																		
~~1 6 1 2 8 0 7 7 3~~																																		
1 6 2 2 8 0 7 7 3																																		
~~1 6 3 2 8 0 7 7 3~~																																		
~~1 6 4 2 8 0 7 7 3~~																																		
~~1 6 5 2 8 0 7 7 3~~																																		
1 6 6 2 8 0 7 7 3																																		
~~1 6 7 2 8 0 7 7 3~~																																		
~~1 6 8 2 8 0 7 7 3~~																																		

JORGE: HEMOS INSERTADO TODAS LAS ESTACIONES ADJUNTAS, ENTRE DE LAS QUE SE HALLAN LAS ALUDIDAS POR TU NOTA, POR TRATARSE DE UNA SERIE (CORTE) COMPLETA.

DATOS A RELLENAR POR EL CONSULTOR

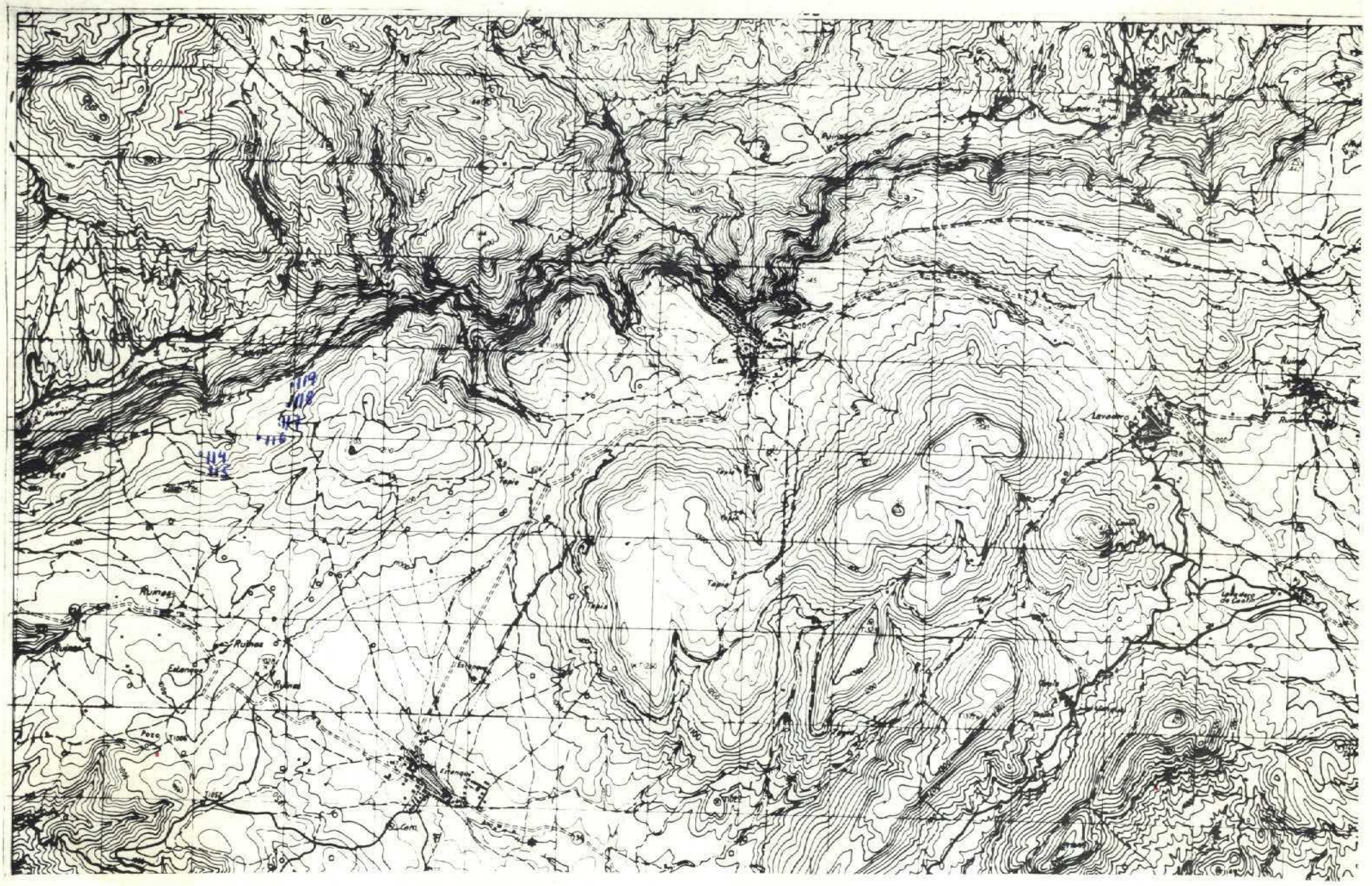
CON NUMEROS — CON UNOS EN CASO AFIRMATIVO

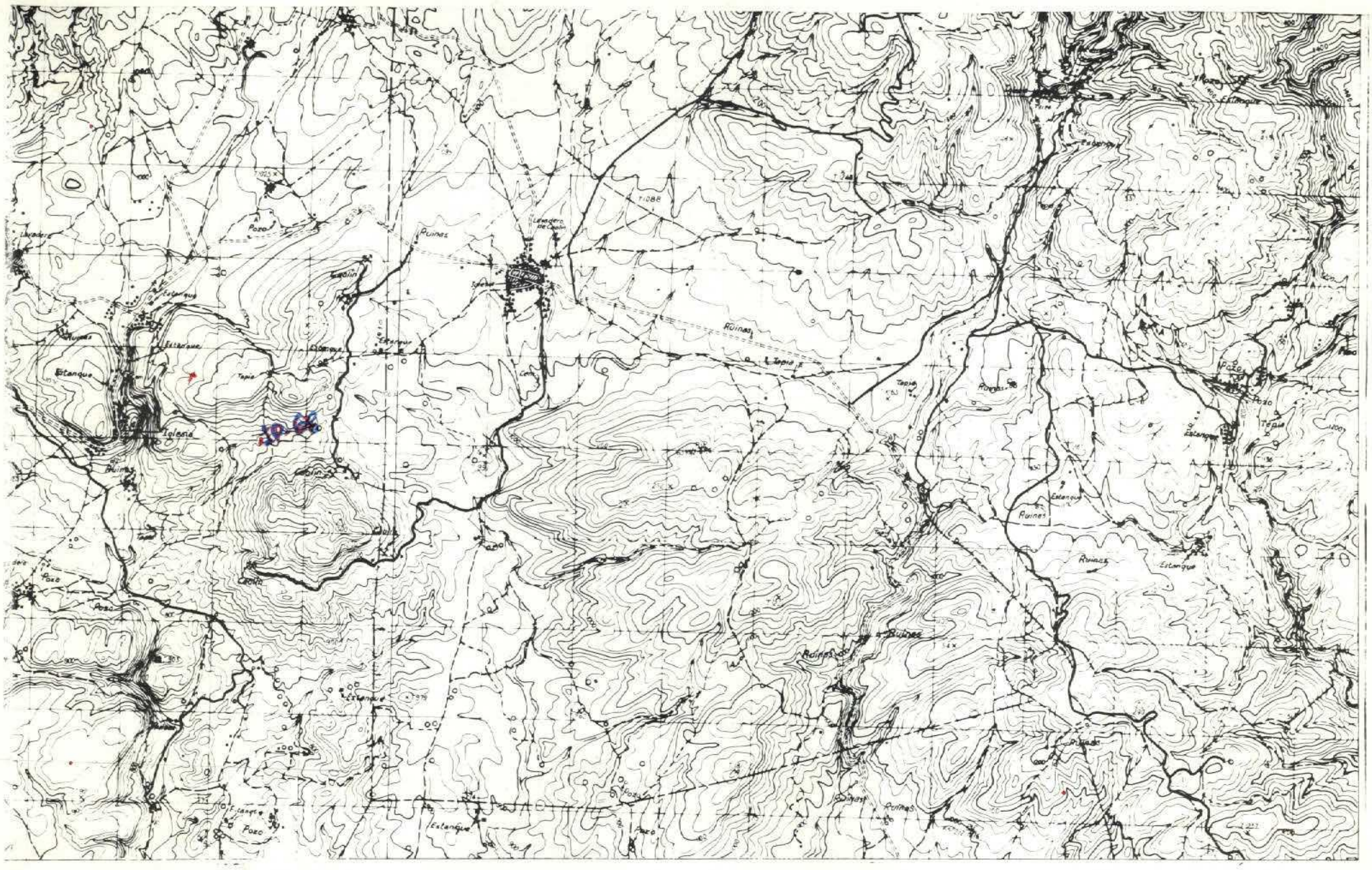
NUMERO DE LA ESTACION	Fecha			MEDICION				MUESTRAS														PUNTOS DE INTERES SINGUL.										TIPO DE TERR.			
	DIA	MES	AÑO	Rumbo	Buzamie	Croquis	Fotogra	Petrol. I.M.	Macrop.	Micropol.	Sedimen.	Rayos X	Espectro.	C. 14	Análisis químico	Termico diferenc.	Microso.	Otros análisis	Mineralo.	Tectoni.	Paleont.	Estratig.	Litologi.	Paleogeo.	Hidroge.	Economi.	Formac. recientes	Plutoni.	Metamor.	Sedimen.	Volcanic.	Indifer.
14 15 16 17	18 19	20 21	22 23	24	25	26	27	28	29	30	31	32	33	34	35	36	37	38	39	40	41	42	43	44	45	46	47	48	49	50	51	52

EL CONSULTOR.— DEBERA MARCAR SOBRE EL MAPA: LAS ESTACIONES CON SU NUMERO DE REFERENCIA (EN AZUL) Y LOS CORTES REALIZADOS SOBRE EL TERRENO (EN ROJO).
PARA UN CONTROL CORRECTO DE LA MARCHA DEL TRABAJO DE CAMPO EL CONSULTOR DEBERA ENVIAR ENTRE LOS DIAS 1 al 7 y 15 al 22 DE CADA MES ESTAS HOJAS AL INSTITUTO GEOLOGICO Y MINERO DE ESPAÑA, DIVISION DE GEOLOGIA C/ RIOS ROSAS, 23 – MADRID -3

EQUIPO DE RECEPCION DEL IGME

EL CONSULTOR


Ruinas
Tapia
Tapia
Ruinas
Ruinas
Ruinas
Estampa
Ruinas
Pozo
Tapia
Estampa
Tapia
Lavadero
Ruinas
Tapia
Tapia
Tapia



NUMERO DE LA HOJA 2725 CUADRANTE 2

4	1
3	2

134

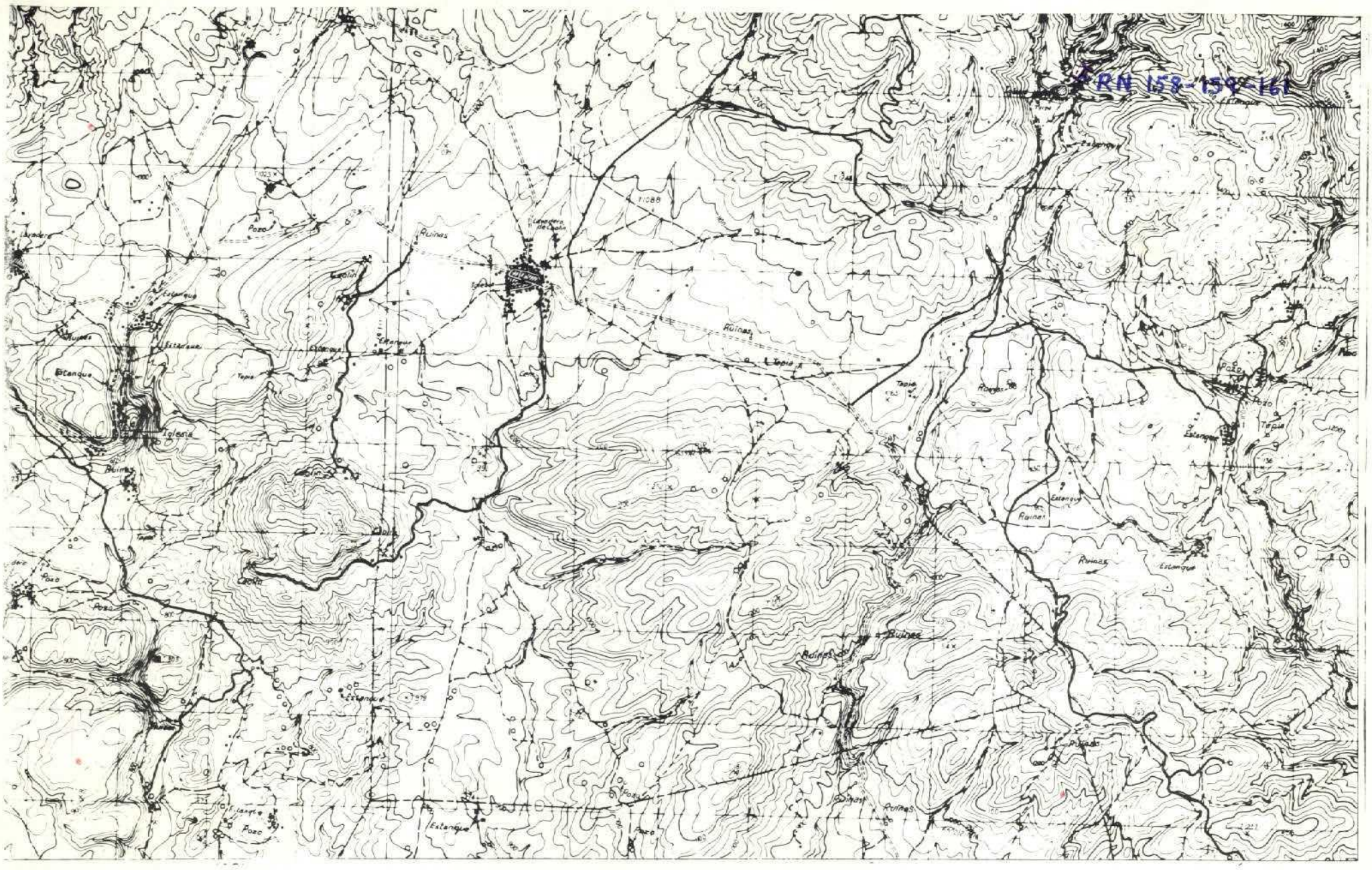
DATOS A RELLENAR POR EL IGME				DATOS A RELLE POR EL CONSUL			
Nº de la hoja 1:50.000		Cuadrante número	Nº del documento	CONSULT		ESPECIAL	QUE REAL LA ESTAC
1 2 3 4		5	6 7 8 9	10	11	12	13
2 7 2 5		2	H 3 1 9	G	T	1	P

DATOS A RELLENAR POR EL IGME											
Recibido						Ref. Control				Perforado	Verificado
71	72	73	74	75	76	77	78	79	80		
2	3	1	1	7	3						

DATOS A RELLENAR POR EL CONSULTOR

CON NUMEROS

| NUMERO DE LA ESTACION | | | | Fecha | | | | | | CON UNOS EN CASO AFIRMATIVO: MEDICION | | | | | MUESTRAS | | | | | | | | | | |



ERN 158-159-161

NUMERO DE LA HOJA 2725 CUADRANTE 2 — 4 | 1 / 3 | 2

135

DATOS A RELLENAR POR EL IGME									
Nº de la hoja 1:50.000				Cuadrante número	Nº del documento				
1	2	3	4	5	6	7	8	9	
2	7	2	5	2	H	3	5	7	

DATOS A RELLENAR POR EL CONSULTOR			
CONSULT		ESPECIAL QUE REALIZA LA ESTAC.	
10	11	12	13
G	T	R	N

DATOS A RELLENAR POR EL IGME													
Recibido						Ref. Control				Perforado		Verificado	
71	72	73	74	75	76	77	78	79	80				
2	6	1	1	7	3					Pilar		J. C.	

DATOS A RELLENAR POR EL CONSULTOR

| CON NUMEROS | | | | | | | | | | CON UNOS EN CASO AFIRMATIVO | | | | | | | | | | | | |