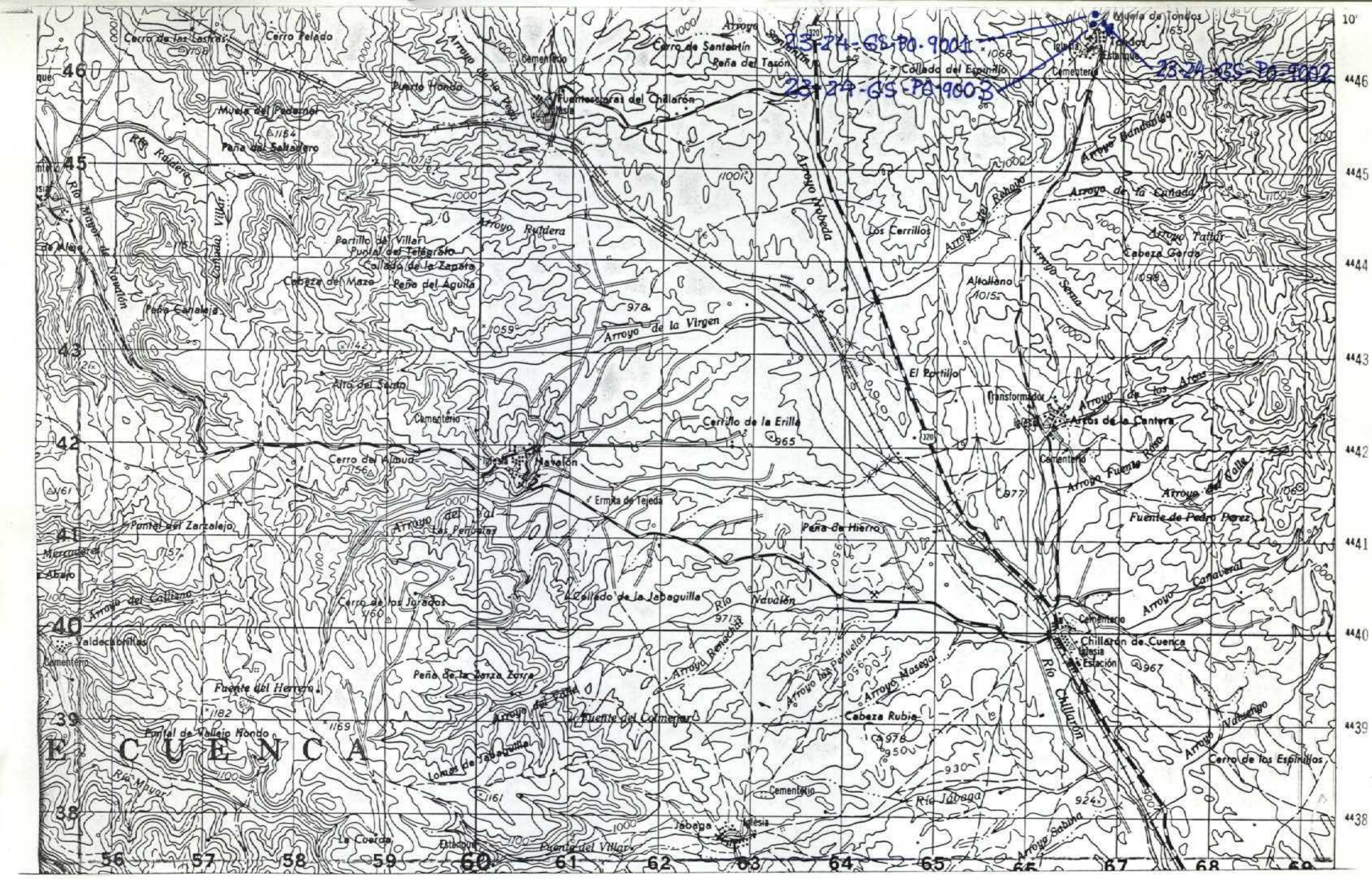

NUMERO DE LA HOJA 23-24 CUADRANTE 1

DATOS A RELLENAR POR EL IGME		
Nº de la hoja 1:50.000	Cuadrante número	Nº del documento
2324	1	

DATOS A RELLENAR POR EL CONSULTOR	
CONSULTOR	ESPECIAL QUE REALIZA LA ESTACION
6570	

DATOS A RELLENAR POR EL IGME			
Recibido	Ref. Control	Perforado	Verificado

DATOS A RELLENAR POR EL CONSULTOR

NUMERO DE LA ESTACION	Fotografía	Petro l. y M.	Macrop.	Micropal.	Sedimen.	Rayos X	Espectro. masas	C 14	Análisis químico	Térmico diferen.	Microso	Otros análisis
9001				1	1							
9002				1								
9003				1	1							

EL CONSULTOR DEBERA MARCAR SOBRE EL MAPA LAS ESTACIONES CON SU NUMERO DE REFERENCIA (EN AZUL) Y LOS CORTES REALIZADOS SOBRE EL TERRENO (EN ROJO).
PARA UN CONTROL CORRECTO DE LA MARCHA DEL TRABAJO DE CAMPO EL CONSULTOR DEBERA ENVIAR ENTRE LOS DIAS 1 al 7 y 15 al 22 DE CADA MES ESTAS HOJAS AL INSTITUTO GEOLOGICO Y MINERO DE ESPAÑA DIVISION DE GEOLOGIA C/ RIOS ROSAS, 23 – MADRID 3

Recibido I.G.M.E. el .....
El Supervisor

Enviado el Enero 96
El Consultor

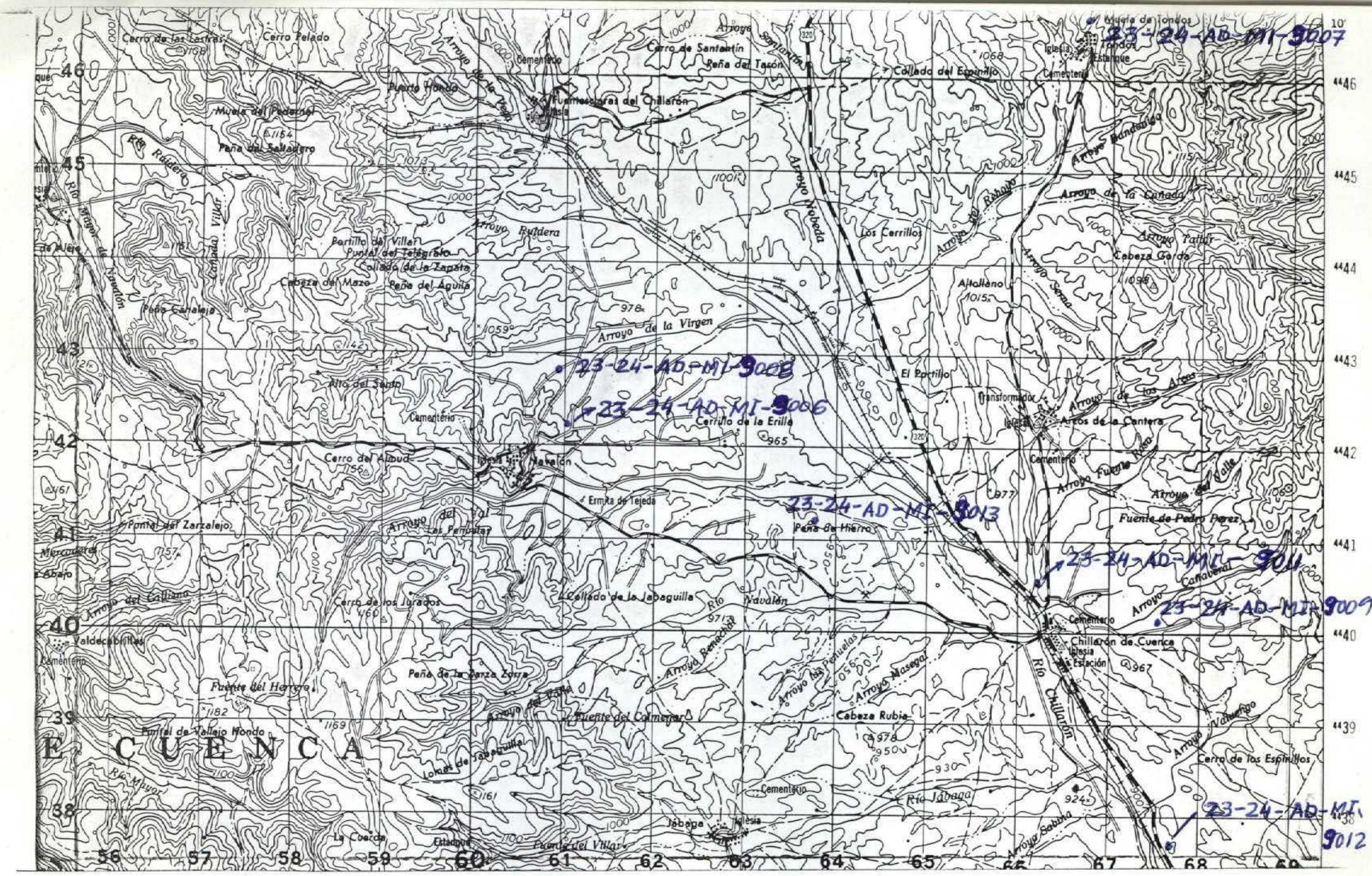

NUMERO DE LA HOJA 23-24 CUADRANTE 4 1 3 2

DATOS A RELLENAR POR EL IGME			
Nº de la hoja 1:50.000	Cuadrante numérico	Nº del documento	
2324	1		

DATOS A RELLENAR POR EL CONSULTOR			
CONSULT.	ESPECIAL	QUE REAL	LA ESTAC.
A D	M	J	

DATOS A RELLENAR POR EL IGME			
Recibido	Ref. Control	Perforado	Verificado

DATOS A RELLENAR POR EL CONSULTOR

NUMERO DE LA ESTACION	Fotografía	MUESTRAS: Petro l.y M.	Macrop.	Micropal.	Sedimen.	Rayos X	Espectro. masas	C 14	Análisis químico	Térmico diferen.	Microso	Otros análisis
9009									X			
9006									X			
9011					X				X			
9013									X			
9012						X						
9007					X							
9008					X							

NUMERO DE LA ESTACION	Fotografía	MUESTRAS: Petro l.y M.	Macrop.	Micropal.	Sedimen.	Rayos X	Espectro. masas	C 14	Análisis químico	Térmico diferen.	Microso	Otros análisis

DATOS A RELLENAR POR EL CONSULTOR

NUMERO DE LA ESTACION	Fotografía	MUESTRAS: Petro l.y M.	Macrop.	Micropal.	Sedimen.	Rayos X	Espectro. masas	C 14	Análisis químico	Térmico diferen.	Microso	Otros análisis

NUMERO DE LA ESTACION	Fotografía	MUESTRAS: Petro l.y M.	Macrop.	Micropal.	Sedimen.	Rayos X	Espectro. masas	C 14	Análisis químico	Térmico diferen.	Microso	Otros análisis

EL CONSULTOR DEBERA MARCAR SOBRE EL MAPA LAS ESTACIONES CON SU NUMERO DE REFERENCIA (EN AZUL) Y LOS CORTES REALIZADOS SOBRE EL TERRENO (EN ROJO).
PARA UN CONTROL CORRECTO DE LA MARCHA DEL TRABAJO DE CAMPO EL CONSULTOR DEBERA ENVIAR ENTRE LOS DIAS 1 al 7 y 15 al 22 DE CADA MES ESTAS HOJAS AL INSTITUTO GEOLOGICO Y MINERO DE ESPAÑA DIVISION DE GEOLOGIA C/ RIOS ROSAS, 23 - MADRID - 3

Recibido I.G.M.E. el .....
El Supervisor

Enviado el MARZO - 90
El Consultor


Río Mayor
Río Mayor de Cuenas de Velasco
Cerro de la Horca
Cuevas de Velasco
Ermita de la Purísima
Cerro de Mariana
Los Collados de Mariana
Cerro del Tejado
Loma del Onton
Lomilla de la Mata
Peñas de las Cabras
Cerro del Cuervo
Cerro del Tejar
Cerro de Zamillo
Cerro de la Zarza
Cerro Blanco
Cerro de Yarrilla
Cerrillo de las Lazas
Cerro del Pardigón
Loma Barranco Hondo
Peña Blanca
Loma de la Canaleja
Loma del Huerto Manchaquito
Fuente de la Cova
Fuentes de la Dehesa
Cerro Medio
Collado de la Covatilla
Colmenar
Valdecolmenas de Abajo
Valdecolmenas de Arriba
Fuente Calzalitas
Villamelo de la Peñuela
Lagunas del Barranco
Arroyo Mayor
Estación
Estanque
Cementerio
Iglesia
Ermita de la Cabeza
Cerro del Espartal
Peña Colorada
Cerro Valdehiladas
Castillejo del Romeral
Alto de las Bardinas
Llano de la Garlota
Villar del Saz de Navalón
Fuente Pesuela
Cerrillo de Alejo
Cañada de San Antón
Peñas Rubias
Cerro Medio
Alto del Fraderón
Fuente Chamao
Fuente Mijada
Arroyo de los Mercaderes
Muela de Abajo
Cerro del Tejar
Barranco del Vía
Cerro Quebrada
Cerro Bonitrera
Cerrillo Huerto
Fuentes del Pozo
Barranco de Valdecolmenas
Barranco de los Pradillos
Barranco de Valdecolmenas
Barranco Hondo
Barranco Hornillas
Arroyo de Cuenas
Arroyo de los Pajares
Arroyo Cuenas
Arroyo de Valdecolmenas
Arroyo de Canaleja
Arroyo de Fuente Calzalitas
Arroyo de Villamelo
Arroyo de Fuente Mijada
Arroyo de Fuente Chamao
Arroyo de Fuente Cova
Arroyo de Fuente Pesuela
Arroyo de Fuente Cerrillo
Arroyo de Fuente Cerrillo
Arroyo de Fuente Cerrillo

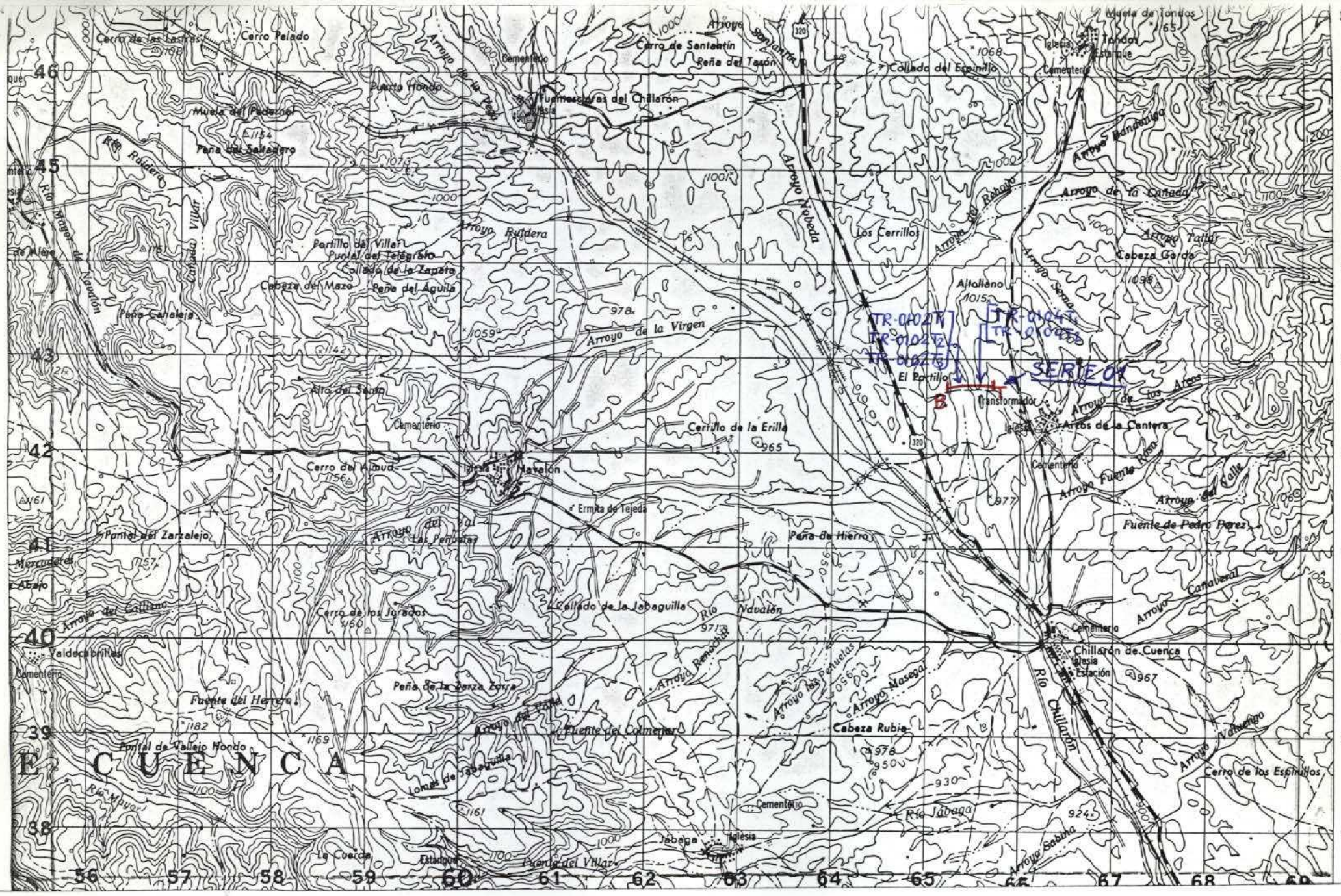

NUMERO DE LA HOJA 23-24 CUADRANTE 4 1 / 3 2

DATOS A RELLENAR POR EL IGME		
Nº de la hoja 1:50.000	Cuadrante número	Nº del documento
2324	1	

DATOS A RELLENAR POR EL CONSULTOR			
CONSULTOR	ESPECIAL QUE REALIZA LA ESTACION		
A	D	T	R

DATOS A RELLENAR POR EL IGME			
Recibido	Ref. Control	Perforado	Verificado

DATOS A RELLENAR POR EL CONSULTOR

NUMERO DE LA ESTACION	Fotografía	MUESTRAS: Petro L y M.	Macrop.	Micropal.	Sedimen.	Rayos X	Espectro. masas	C 14	Análisis químico	Térmico diferen.	Microso	Otros análisis
0102 T1					/							
0102 T2					/							
0102 T3					/							
0104 T1					/							
0104 T2					/							

NUMERO DE LA ESTACION	Fotografía	MUESTRAS: Petro L y M.	Macrop.	Micropal.	Sedimen.	Rayos X	Espectro. masas	C 14	Análisis químico	Térmico diferen.	Microso	Otros análisis

DATOS A RELLENAR POR EL CONSULTOR

NUMERO DE LA ESTACION	Fotografía	MUESTRAS: Petro L y M.	Macrop.	Micropal.	Sedimen.	Rayos X	Espectro. masas	C 14	Análisis químico	Térmico diferen.	Microso	Otros análisis

NUMERO DE LA ESTACION	Fotografía	MUESTRAS: Petro L y M.	Macrop.	Micropal.	Sedimen.	Rayos X	Espectro. masas	C 14	Análisis químico	Térmico diferen.	Microso	Otros análisis

EL CONSULTOR DEBERA MARCAR SOBRE EL MAPA LAS ESTACIONES CON SU NUMERO DE REFERENCIA (EN AZUL) Y LOS CORTES REALIZADOS SOBRE EL TERRENO (EN ROJO).
PARA UN CONTROL CORRECTO DE LA MARCHA DEL TRABAJO DE CAMPO EL CONSULTOR DEBERA ENVIAR ENTRE LOS DIAS 1 al 7 y 15 al 22 DE CADA MES ESTAS HOJAS AL INSTITUTO GEOLOGICO Y MINERO DE ESPAÑA, DIVISION DE GEOLOGIA C/ RIOS ROSAS, 23 - MADRID - 3

Recibido I.G.M.E. el .....
El Supervisor

Enviado el MARZO-90
El Consultor

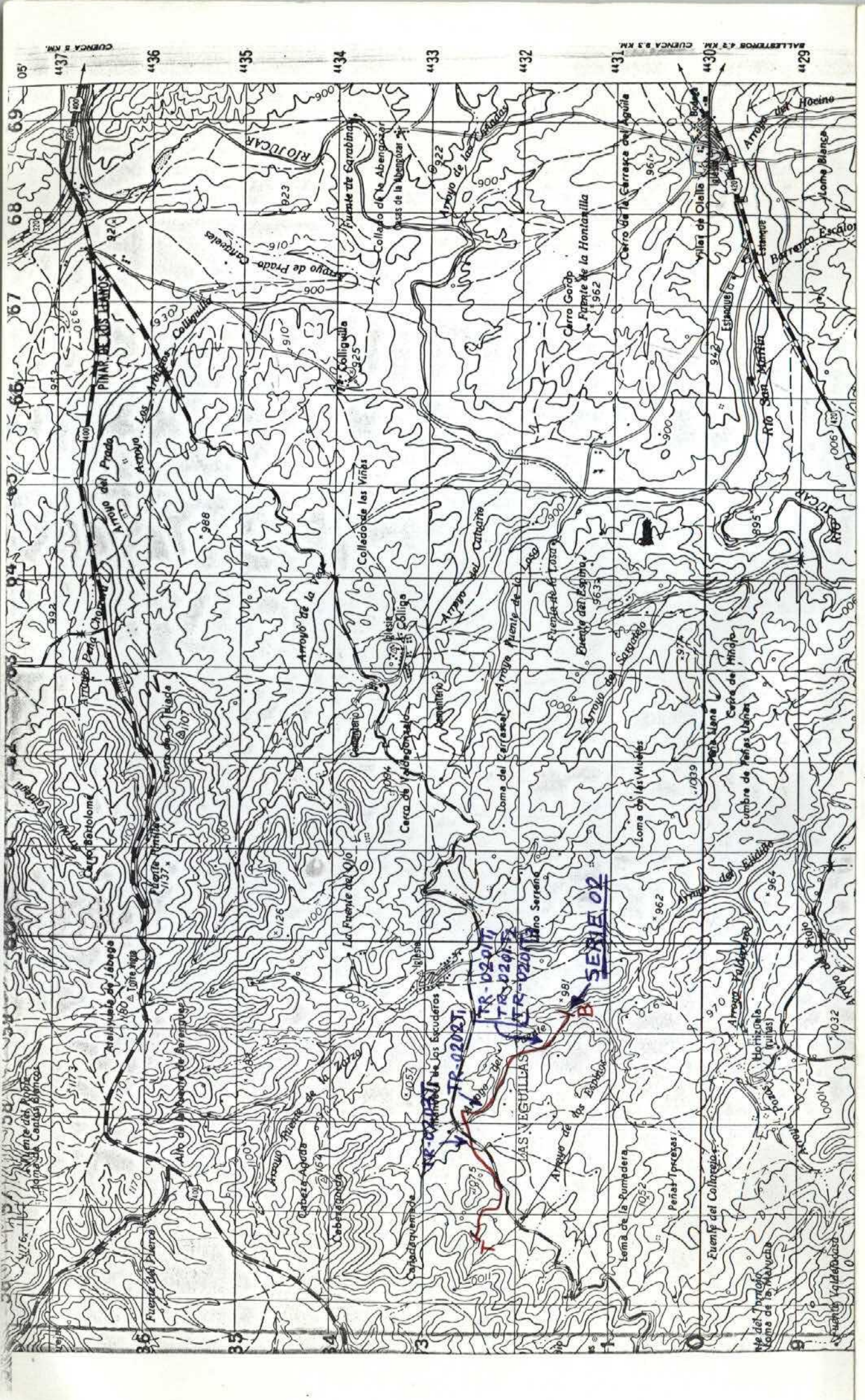
CUENCA 8 KM.
BALLESTEROS 4.2 KM.
CUENCA 8.3 KM.
PINAR DE LOS LEMOS
Río Jucar
Arroyo de Prado Calderón
Collaguilla
Arroyo del Prado
Arroyo Las Arenas
Collado de la Abengoza
Puente de Carabina
Arroyo de Los Cedazos
Cerro Gordo
Pizarrón de la Hontanilla
Cerro de la Carrasca del Aguila
Villar de Olalla
Arroyo del Hoceino
Barranco Escalon
Río San Martín
Río Jucar
Colladonde las Vinas
Arroyo de la Fuente
Arroyo del Cattarino
Arroyo Fuente de la Lobera
Puente de la Losa
Puente del Espino
Arroyo de Sanchezo
Cerro Bartolomé
Fuente Tinita
Cerro de Fuentegonzalo
Loma del Cerrasal
Loma de los Mulas
Cumbre de Peñas Unas
Cerro de Hinojo
Arroyo del Eliciado
Arroyo Fuldeadas
Hormigueta (ruinas)
Fuente del Colmenar
Loma de la Rumedera
Peñas Torcas
Cabezo Aguas
Cabezo Quemado
Cerro de Los Escuderos
Alto de Pinares de Berrocal
Fuente del Pierco
Fuente de la Canada Blanca
Arroyo Fuente de la Zorra
Arroyo de Los Dedos
Arroyo Fuente de la Lobera
Arroyo de Sanchezo
Arroyo de Hinojo
Arroyo del Cerrajón
Arroyo Fuente del Cerro

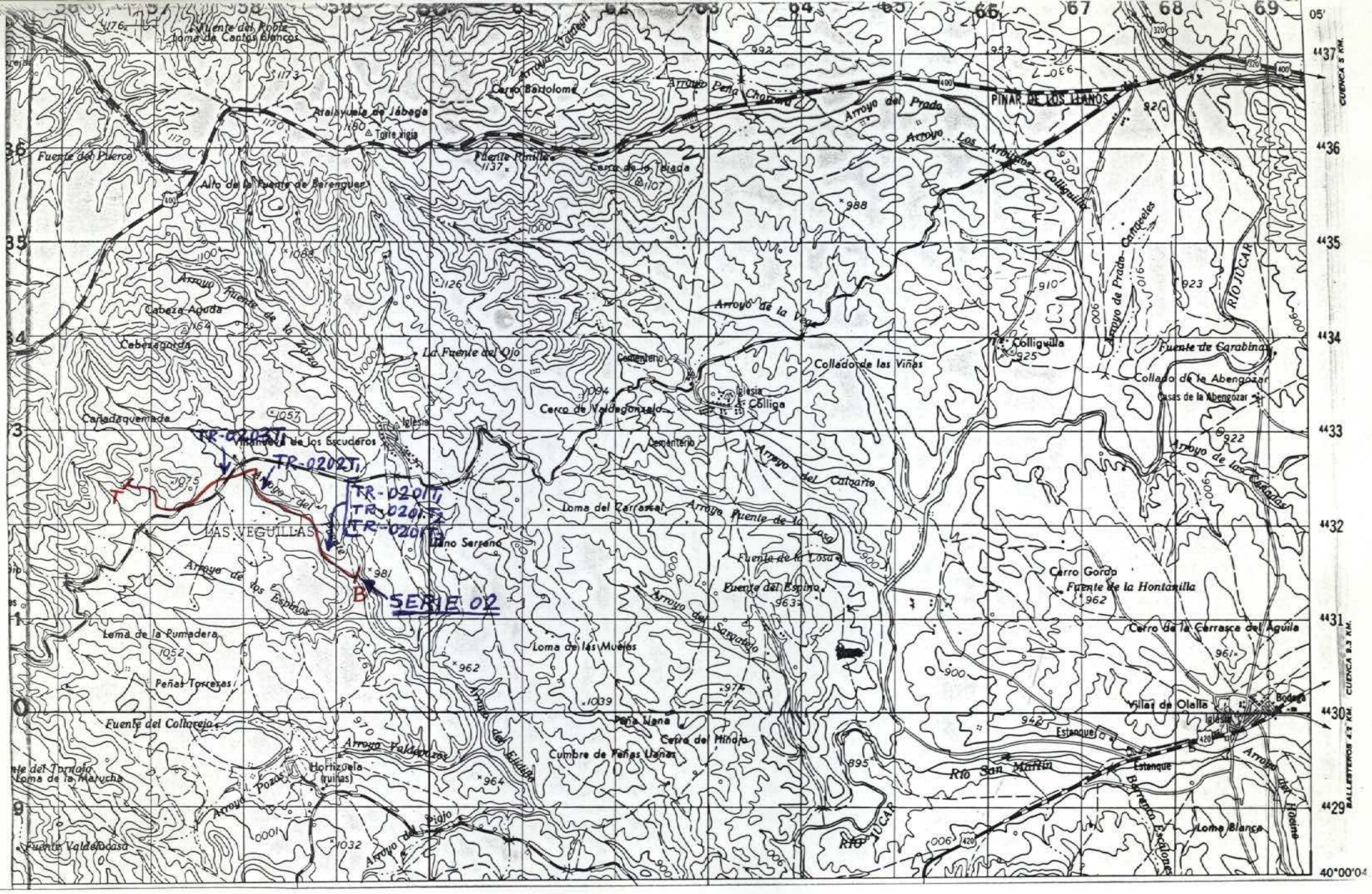

NUMERO DE LA HOJA 23-24 CUADRANTE

4	1
3	2

| DATOS A RELLENAR POR EL IGME | | |

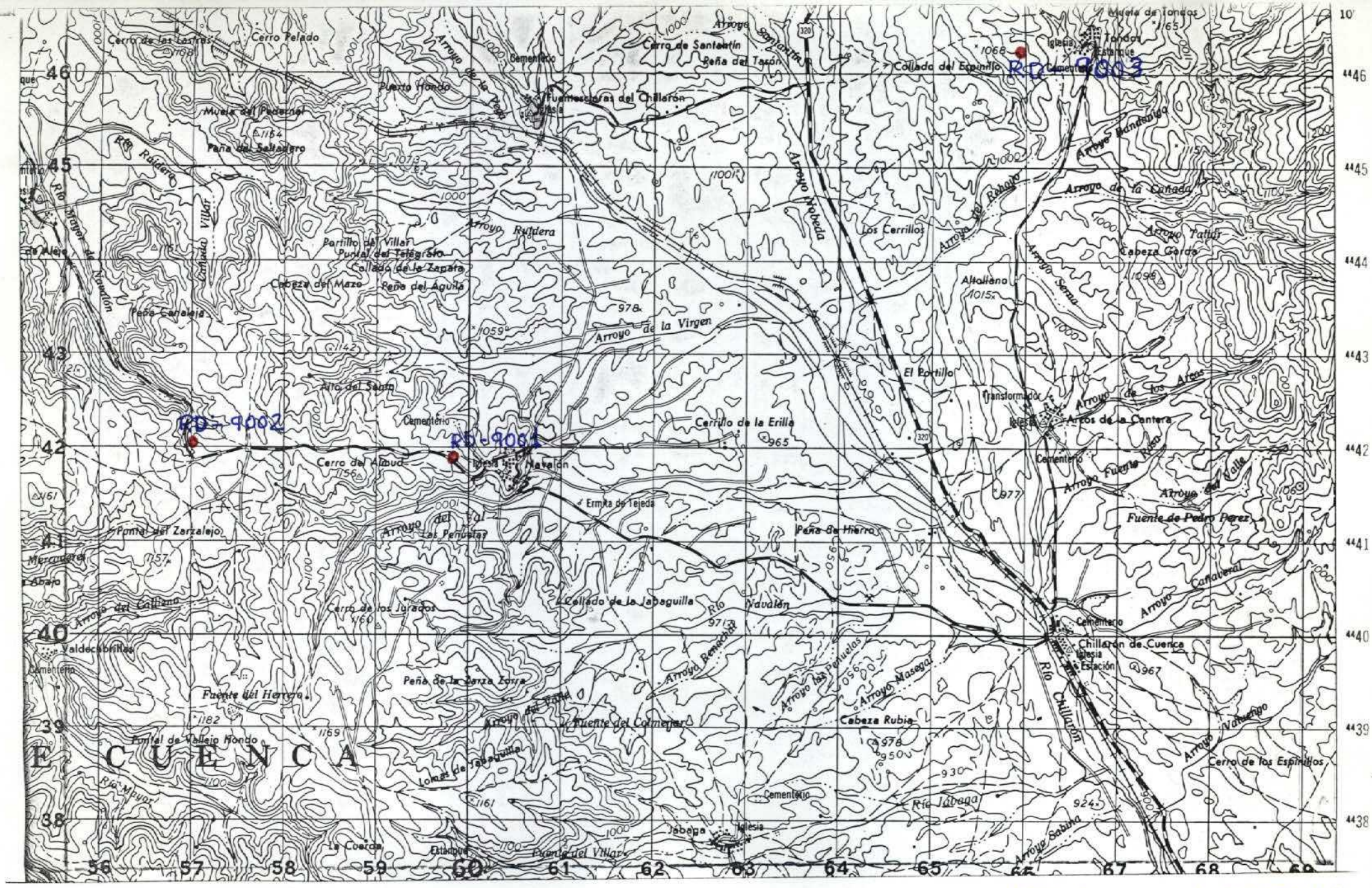
RD-9003
RD-9002
RD-9001
Cerro de Santantín
Peña del Tasón
Collado del Espinillo
Fuentescloras del Chillarón
Puerto Hondo
Muela del Pedernal
Peña del Saltadero
Arroyo Ruidera
Portillo del Villar
Puntal del Telégrafo
Collado de la Zapata
Cabeza del Mazo
Peña del Águila
Peña Canaleja
Arroyo de la Virgen
Los Cerrillos
Altollano
Cabeza Gorda
El Portillo
Arcos de la Cantera
Cerrillo de la Erilla
Cerro del Almud
Matalón
Ermita de Tejeda
Peña de Hierro
Fuente de Pedro Pérez
Cerro de los Jurados
Collado de la Jabaguilla
Río Navalón
Chillarón de Cuenca
Peña de la Zorra Zorra
Fuente del Hierro
Puntal de Vallejo Hondo
Fuente del Colmenar
Cabeza Rubia
Cerro de los Espinillos
Lomas de Jabaguilla
Río Jábega
Jábega
Fuente del Villar
La Cuerda
Estacada
Río Mayor
Río Raídero
Río Chillarón
Arroyo Sabina
Arroyo Valdeolivo
Arroyo Masegar
Arroyo Bandeguida
Arroyo de la Cañada
Arroyo Pattar
Arroyo Serna
Arroyo de los Arcos
Arroyo Fuente Pino
Arroyo del Valle
Arroyo Cañaveral
Arroyo Renacal
Arroyo del Valle
Arroyo del Callejo
Arroyo Moheda
Arroyo de la Peña
Arroyo Santantín
Cementerio
Iglesia
Estación
Transformador
Mercadal
Valdeolivillas
Puntal del Zarzalejo
Cerro del Almud
Cerro de los Jurados
Cerro de los Espinillos
Cerro Pelado
Cerro de las Lastras
Muela de Tondos
Tondos
Estanque
Cementerio
Iglesia
Cementerio
Iglesia
Cementerio
Iglesia

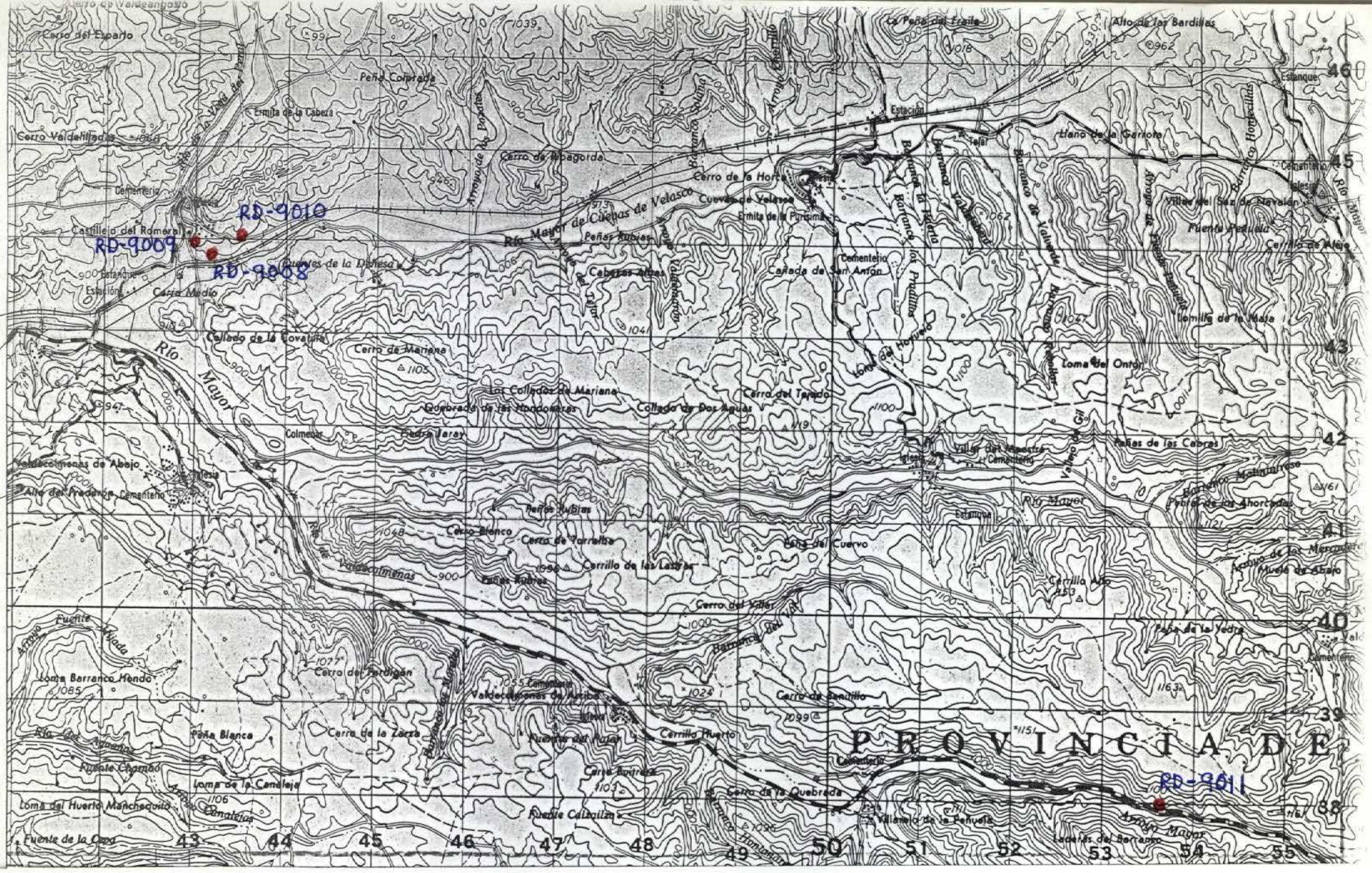

NUMERO DE LA HOJA 23-24 CUADRANTE 4 1 3 2

| DATOS A RELLENAR POR EL IGME | | |

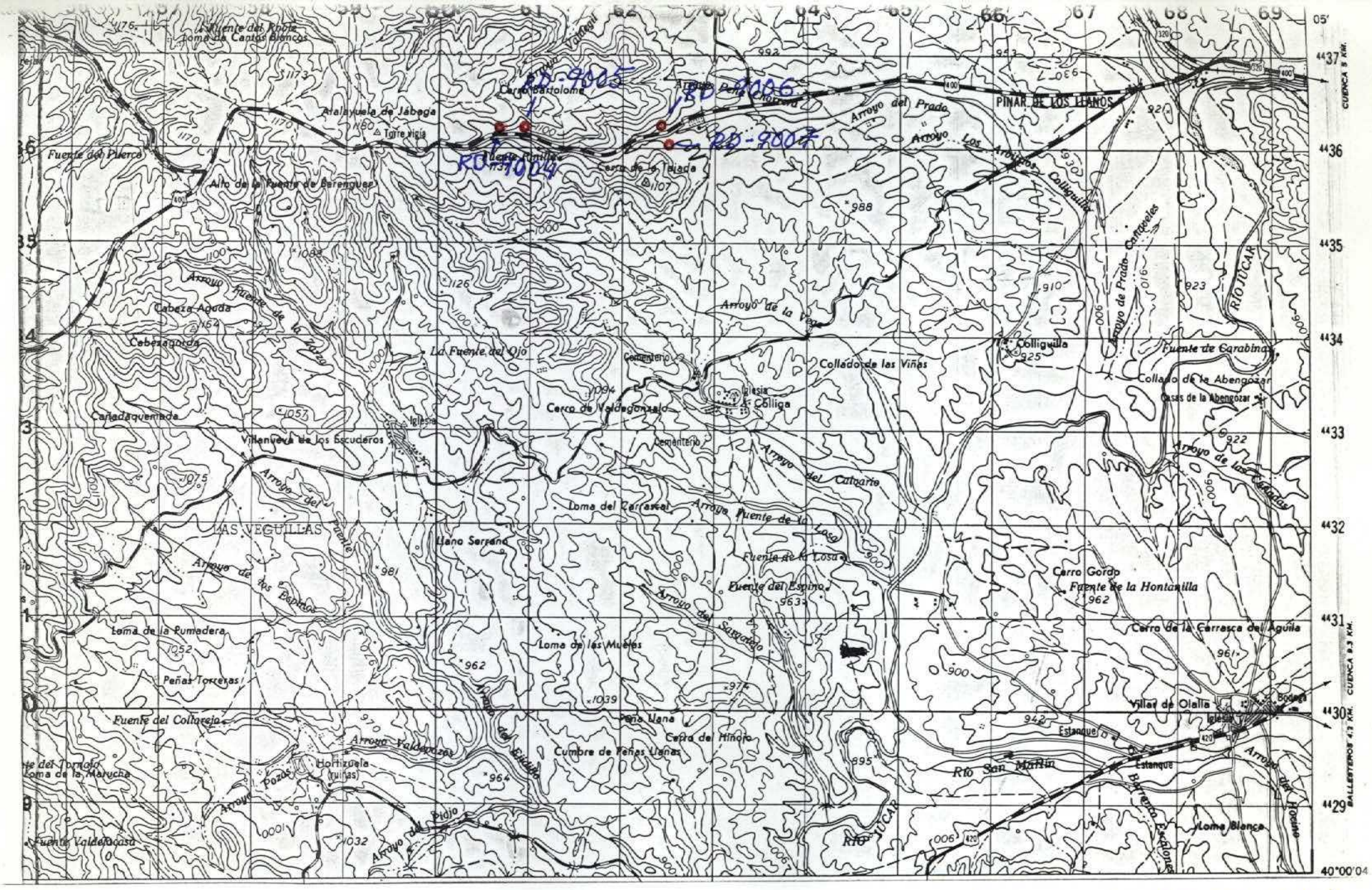

HOJA DE VILLAR DE OLALLA.

NUMERO DE LA HOJA 23-24 CUADRANTE 2

DATOS A RELLENAR POR EL IGME			
Nº de la hoja 1:50.000	Cuadrante número	Nº del documento	
23242			

DATOS A RELLENAR POR EL CONSULTOR			
CONSULTOR	ESPECIAL	QUE REAL	LA ESTAC
A	D	R	D

DATOS A RELLENAR POR EL IGME			
Recibido	Ref. Control	Perforado	Verificado

DATOS A RELLENAR POR EL CONSULTOR

NUMERO DE LA ESTACION	Fotografía	MUESTRAS: Petro l.y M.	Macrop.	Micropal.	Sedimen.	Rayos X	Espectro Masa	C 14	Análisis químico	Térmico diferen.	Microso	Otros análisis
9004				1			Levigado					
9005				1			Yacimiento					
9006				1			Levigado					
9007				1			Levigado					

NUMERO DE LA ESTACION	Fotografía	MUESTRAS: Petro l.y M.	Macrop.	Micropal.	Sedimen.	Rayos X	Espectro. masas	C 14	Análisis químico	Térmico diferen.	Microso	Otros análisis

DATOS A RELLENAR POR EL CONSULTOR

NUMERO DE LA ESTACION	Fotografía	MUESTRAS: Petro l.y M.	Macrop.	Micropal.	Sedimen.	Rayos X	Espectro. masas	C 14	Análisis químico	Térmico diferen.	Microso	Otros análisis

NUMERO DE LA ESTACION	Fotografía	MUESTRAS: Petro l.y M.	Macrop.	Micropal.	Sedimen.	Rayos X	Espectro. masas	C 14	Análisis químico	Térmico diferen.	Microso	Otros análisis

EL CONSULTOR DEBERA MARCAR SOBRE EL MAPA LAS ESTACIONES CON SU NUMERO DE REFERENCIA (EN AZUL) Y LOS CORTES REALIZADOS SOBRE EL TERRENO (EN ROJO).
PARA UN CONTROL CORRECTO DE LA MARCHA DEL TRABAJO DE CAMPO EL CONSULTOR DEBERA ENVIAR ENTRE LOS DIAS 1 al 7 y 15 al 22 DE CADA MES ESTAS HOJAS AL INSTITUTO GEOLOGICO Y MINERO DE ESPAÑA. DIVISION DE GEOLOGIA. C/ RIOS ROSAS, 23 - MADRID - 3

Recibido I.G.M.E. el .....
El Supervisor

Enviado el 11/4/90
El Consultor

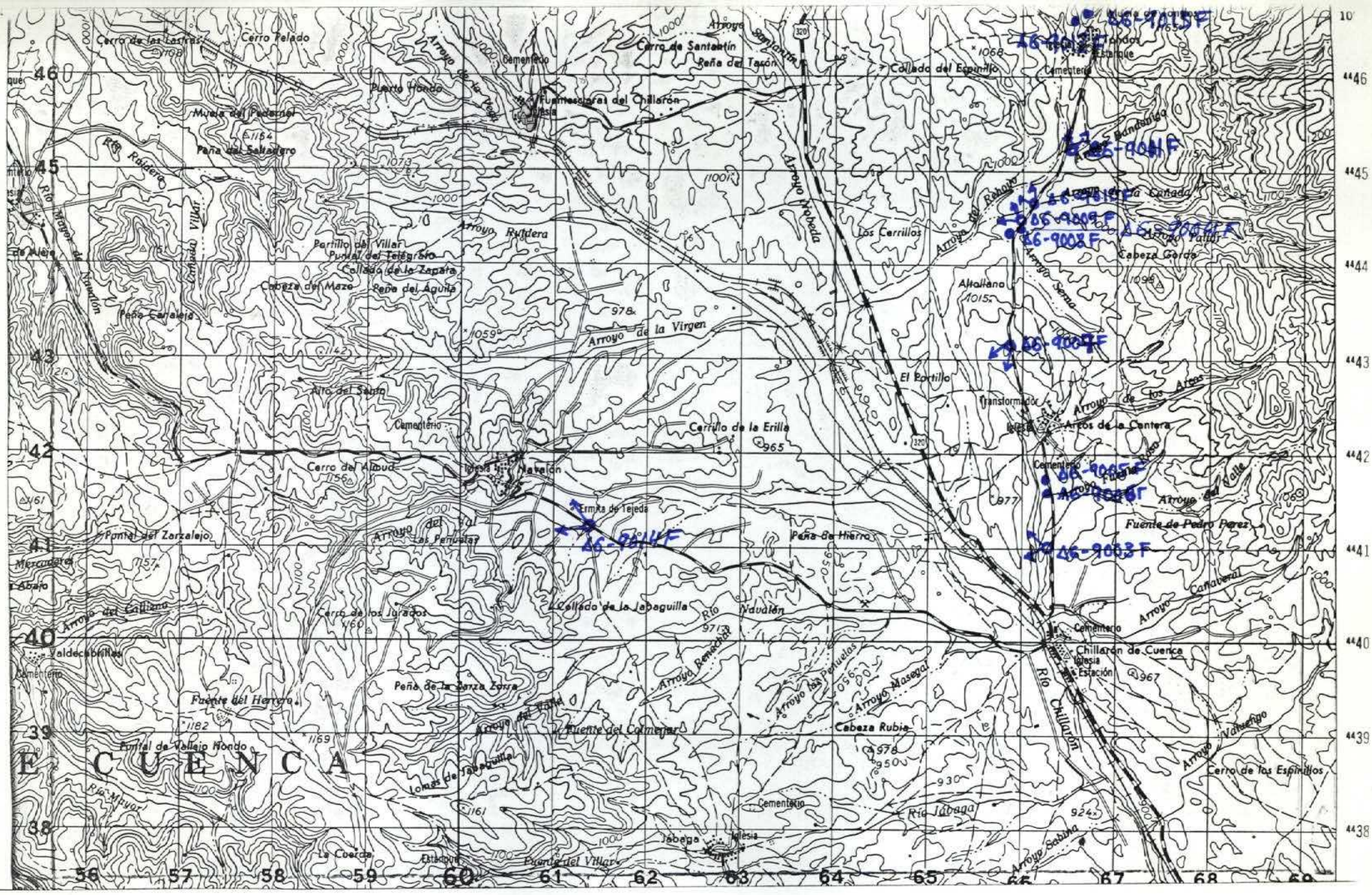

NUMERO DE LA HOJA 23-24 CUADRANTE

4	1
3	2

DATOS A RELLENAR POR EL IGME			DATOS A RELLENAR POR EL CONSULTOR			DATOS A RELLENAR POR EL IGME			
Nº de la hoja 1:50.000	Cuadrante número	Nº del documento	CONSULT	ESPECIAL	QUE REAL	Recibido	Ref. Control	Perforado	Verificado
2324	1		1	0	1	6			

DATOS A RELLENAR POR EL CONSULTOR

NUMERO DE LA ESTACION	Fotografía	MUESTRAS: Petro l.y M.	Macrop.	Micropal.	Sedimen.	Rayos X	Espectro. masas	C 14	Análisis químico	Térmico diferen.	Microso	Otros análisis
90031												
90041												
90051												
90061												
90071												
90081												
90091												
90101												
90111												
90121												
90131												
90141												

DATOS A RELLENAR POR EL CONSULTOR

NUMERO DE LA ESTACION	Fotografía	MUESTRAS: Petro l.y M.	Macrop.	Micropal.	Sedimen.	Rayos X	Espectro. masas	C 14	Análisis químico	Térmico diferen.	Microso	Otros análisis

DATOS A RELLENAR POR EL CONSULTOR

NUMERO DE LA ESTACION	Fotografía	MUESTRAS: Petro l.y M.	Macrop.	Micropal.	Sedimen.	Rayos X	Espectro. masas	C 14	Análisis químico	Térmico diferen.	Microso	Otros análisis

EL CONSULTOR DEBERA MARCAR SOBRE EL MAPA LAS ESTACIONES CON SU NUMERO DE REFERENCIA (EN AZUL) Y LOS CORTES REALIZADOS SOBRE EL TERRENO (EN ROJO).
PARA UN CONTROL CORRECTO DE LA MARCHA DEL TRABAJO DE CAMPO EL CONSULTOR DEBERA ENVIAR ENTRE LOS DIAS 1 al 7 y 15 al 22 DE CADA MES ESTAS HOJAS AL INSTITUTO GEOLOGICO Y MINERO DE ESPAÑA. DIVISION DE GEOLOGIA C/ RIOS ROSAS, 23 - MADRID - 3.

Recibido I.G.M.E. el . . . . . Enviado el . . . . . .

El Supervisor

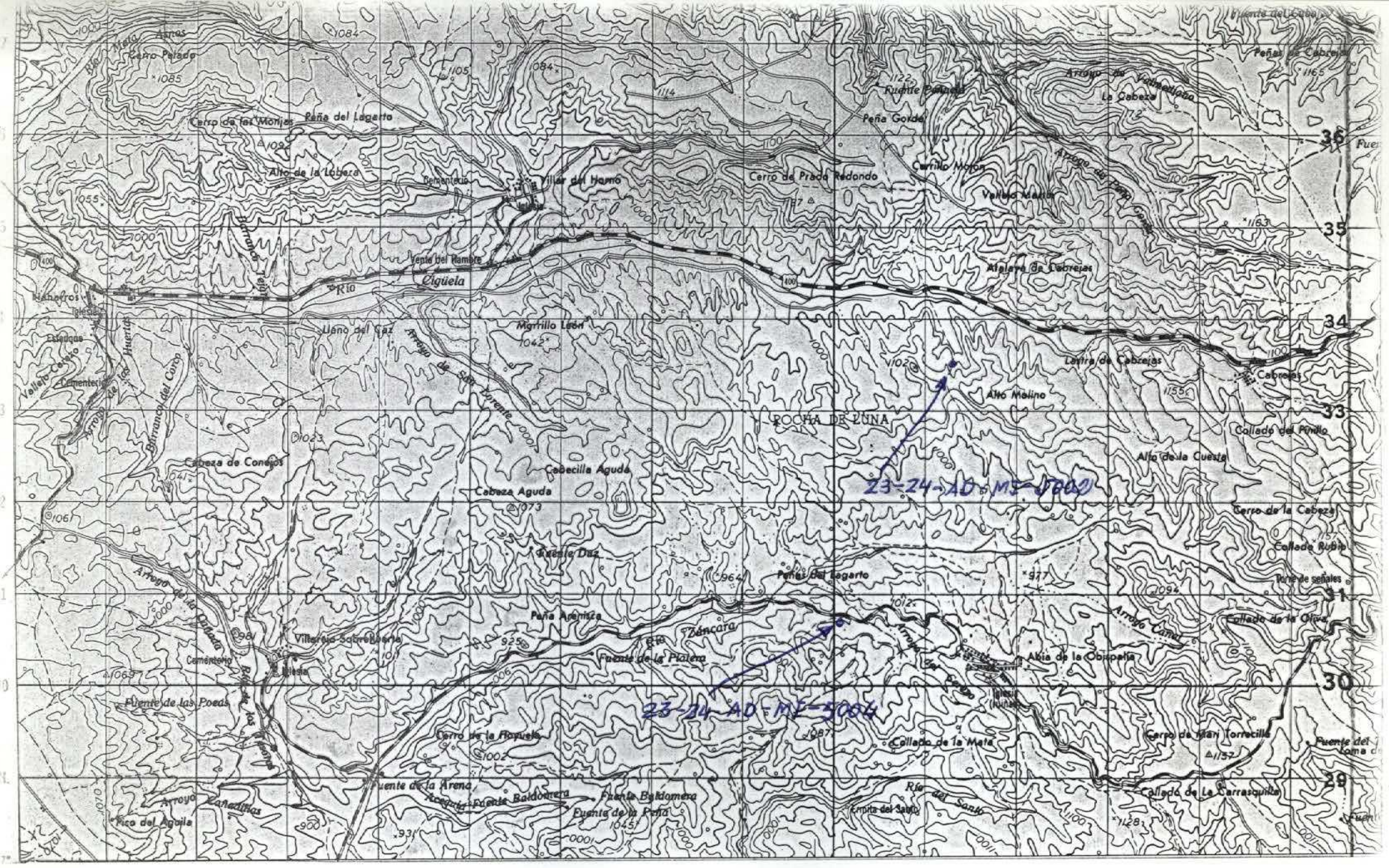

NUMERO DE LA HOJA 23-24 CUADRANTE

4	1
~~3~~	2

| DATOS A RELLENAR POR EL IGME | | |

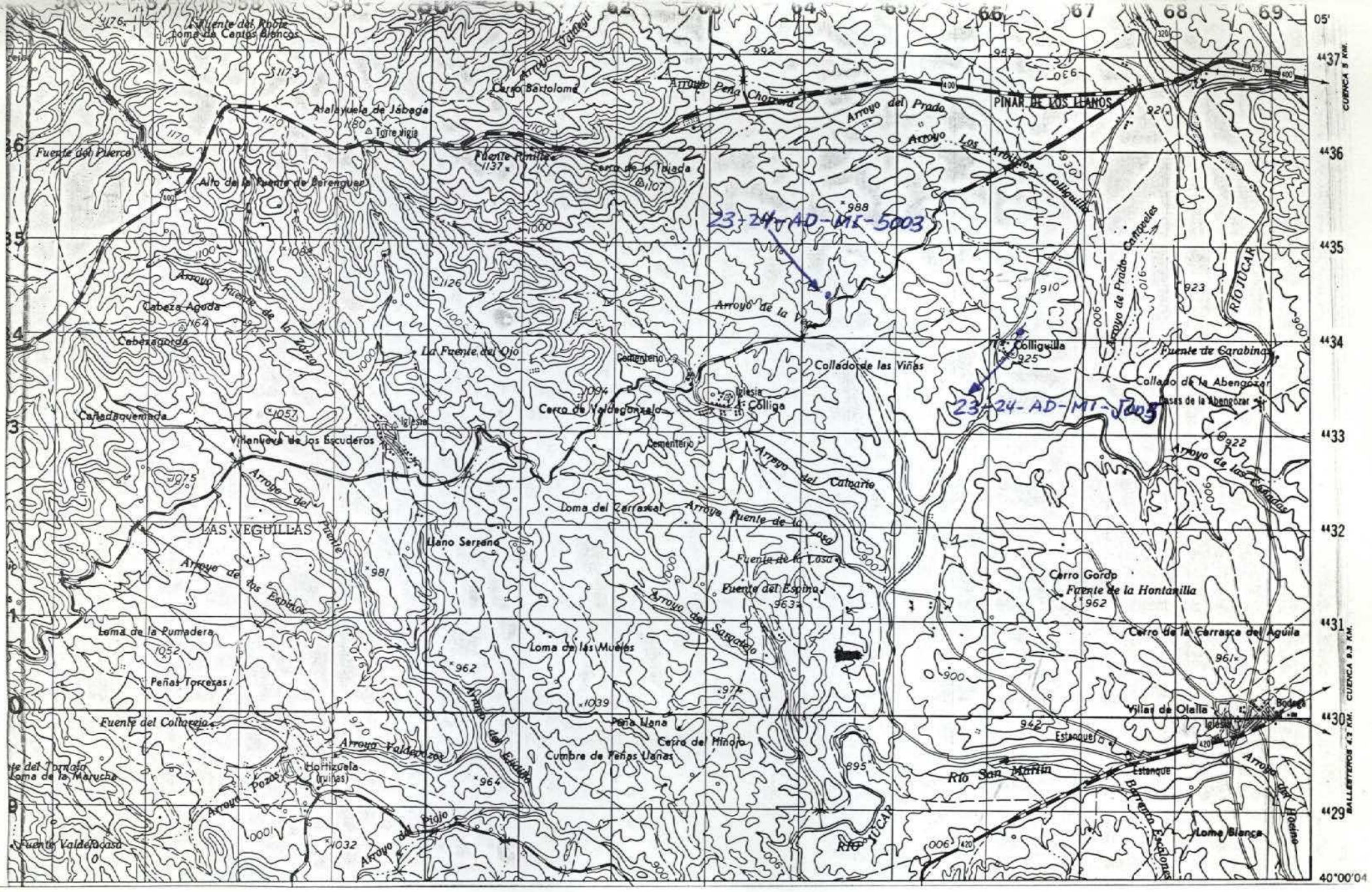

NUMERO DE LA HOJA 23-24 CUADRANTE

4	1
3	2

| DATOS A RELLENAR POR EL IGME | | |

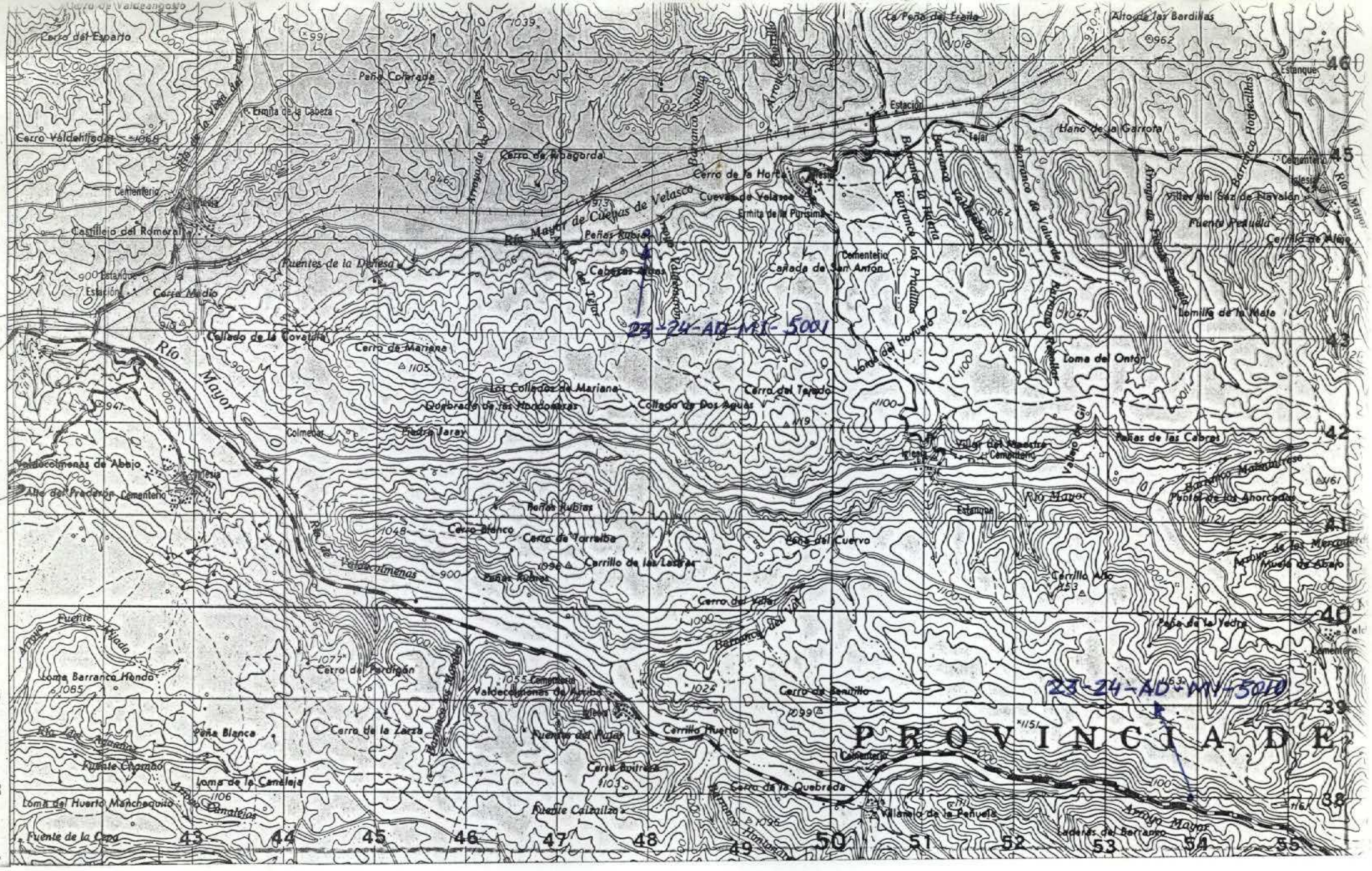
23-24-AD-MI-5001
23-24-AD-MI-5010
PROVINCIA DE
Río Mayor
Cerro del Espartal
Peña Colorada
Ermita de la Cabeza
Cerro Valdehijadas
Cerro de Arbagorda
Cementerio
Cerro de la Horca
Cuevas de Velasco
Ermita de la Purísima
Río Mayor de Cuevas de Velasco
Peñas Rubias
Puentes de la Dehesa
Cerro Medio
Estación
Collado de la Covatilla
Cerro de Mariana
Los Collados de Mariana
Quebrada de las Hondonadas
Collado de Dos Aguas
Cerro del Tejado
Colmenar
Piedra Jaray
Valdecolmenas de Abajo
Alto del Frailón
Cerro Blanco
Cerro de Torralba
Carrillo de las Lastras
Cerro del Cuervo
Cerro del Valle
Cerro del Perdigón
Valdecolmenas de Arriba
Cerro de la Zarza
Cerrillo Huerto
Cerro de la Quebrada
Villarejo de la Peñuela
Loma Barranco Hondo
Peña Blanca
Fuente Chamón
Loma de la Canaleja
Loma del Huerto Manchaquito
Fuente de la Cepa
Fuente Calenilla
Cerro Espinosa
Cerro de Zenitillo
Cañada de San Antón
Loma del Ontón
Llano de la Garrota
Altorno los Bardinas
La Peña de Frailo
Estanque
Tejar
Iglesia
Valle del Sez de Navalón
Fuente Pequeña
Cerro de Alejo
Lomilla de la Mata
Peñas de las Cabras
Pozos de los Ahorcados
Río Mayor
Estanque
Cerrillo Alto
Peña de la Yedra
Cementerio
Lagunas del Barranco
Arroyo Mayor
Barranco de Valverde
Barranco Hondo
Barranco del Valle
Barranco Hambrano
Barranco Matamurtoso
Barranco de los Mercados
Barranco Hondo
Barranco de la Huerta
Barranco de los Prados
Barranco Valdecolmenas
Barranco Hornillas
Arroyo de la Posada
Arroyo Chuelo
Arroyo de Valdecolmenas
Arroyo Fuente Viada
Arroyo Fuente Chamón
Arroyo Canaleja
Arroyo Canaleja
Arroyo Hambrano
Arroyo Mayor
Arroyo Valverde
Arroyo Gil
Arroyo Matamurtoso
Arroyo Hornillas
Arroyo Hondo
Arroyo Espinosa
Arroyo Calenilla
Arroyo Hambrano
Arroyo Mayor
Río de Valdecolmenas
Río de la Vega de Pan
Río de Arroyo
Río Mayor
Río Mayor
Río Mayor