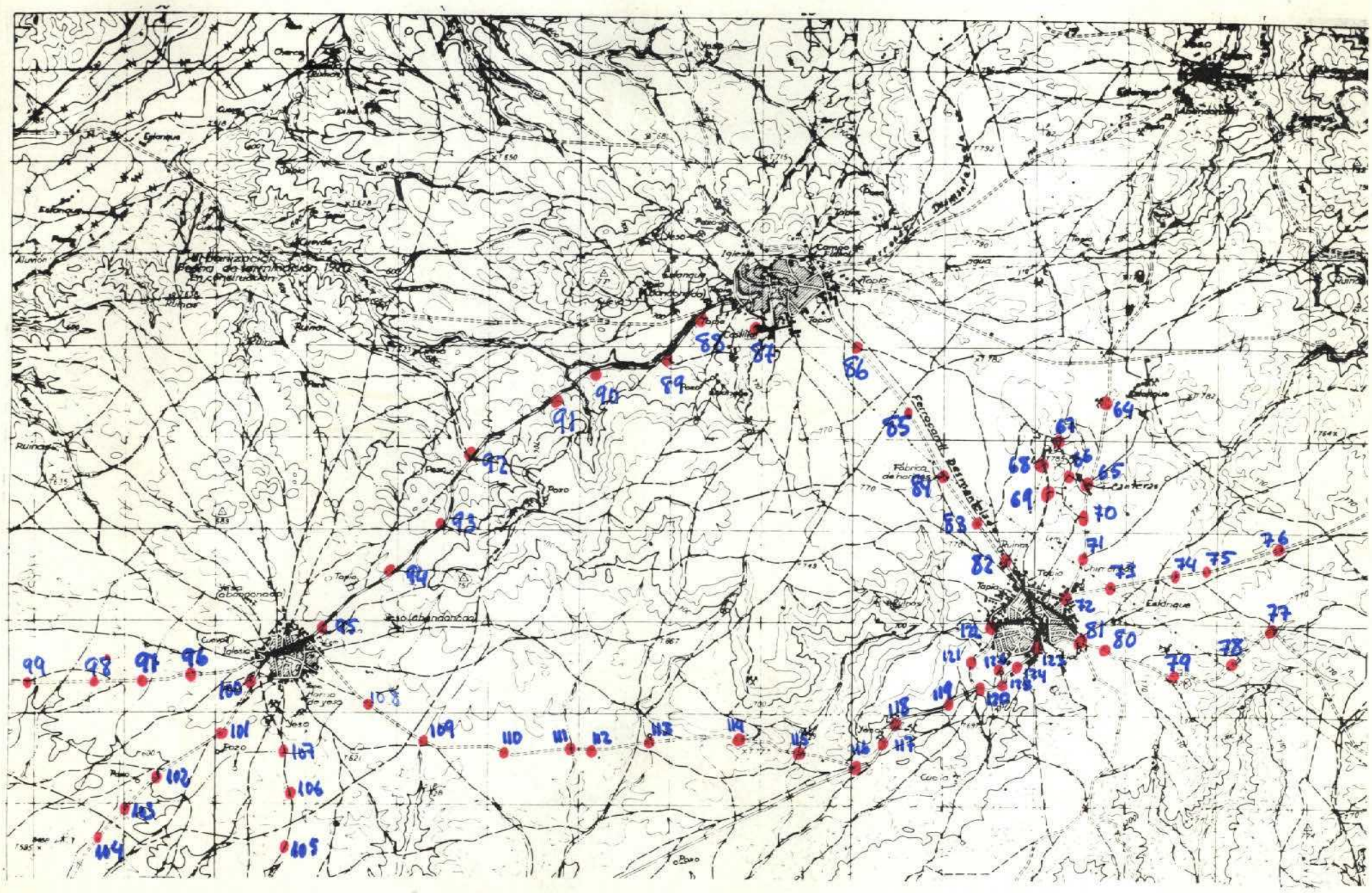

NUMERO DE LA HOJA 2024 CUADRANTE 4

4	1
3	2

11

DATOS A RELLENAR POR EL IGME								
Nº de la hoja 1:50.000				Cuadrante número	Nº del documento			
1	2	3	4	5	6	7	8	9
2	0	2	4	4	1	0	1	3

DATOS A RELLENAR POR EL CONSULT			
CONSULT		ESPECIAL QUE REALIZA LA ESTAC.	
10	11	12	13
E	P	S	A

DATOS A RELLENAR POR EL IGME										
Recibido				Ref. Control				Perforado	Verificado	
71	72	73	74	75	76	77	78	79	80	
1	8	0	6	7	3				06 Enero	MANOLO

DATOS A RELLENAR POR EL CONSULTOR

| CON NUMEROS | | | | | | | | | |

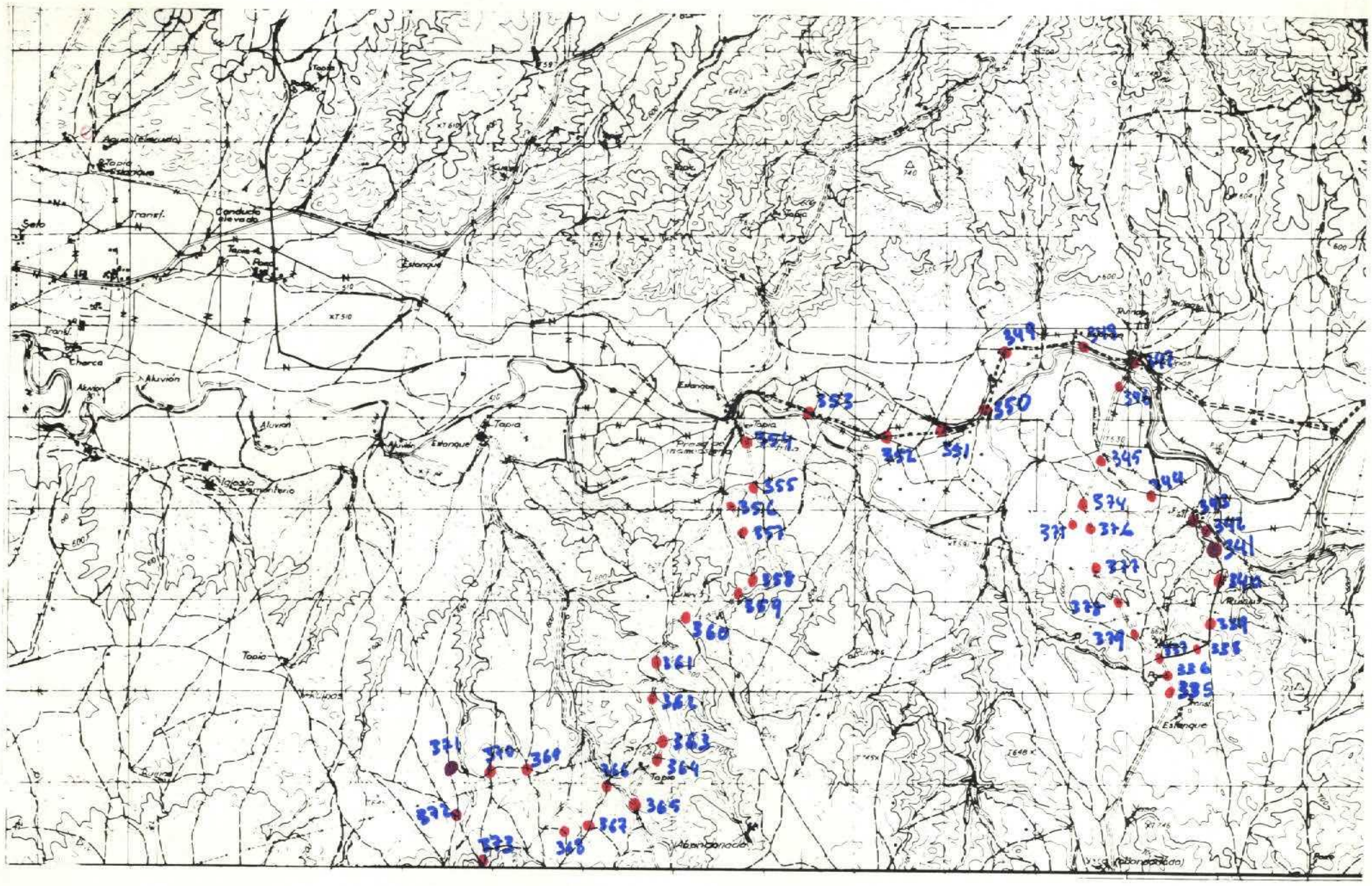

NUMERO DE LA HOJA 2024 CUADRANTE 3

4	1
~~3~~	2

1

13

DATOS A RELLENAR POR EL IGME								
Nº de la hoja 1:50.000				Cuadrante número	Nº del documento			
1	2	3	4	5	6	7	8	9
2	0	2	4	3	6	9	6	2

DATOS A RELLENAR POR EL CONSULTOR		
CONSULT	ESPECIAL QUE REALIZA LA ESTAC.	
10 11	12	13
E P	S	A

DATOS A RELLENAR POR EL IGME												
Recibido						Ref. Control				Perforada	Verificado
71	72	73	74	75	76	77	78	79	80		
1	8	0	6	7	3						

DATOS A RELLENAR POR EL CONSULTOR

| CON NUMEROS | | | | | | | CON UNOS EN CASO AFIRMATIVO | | | | | | | | | | | |

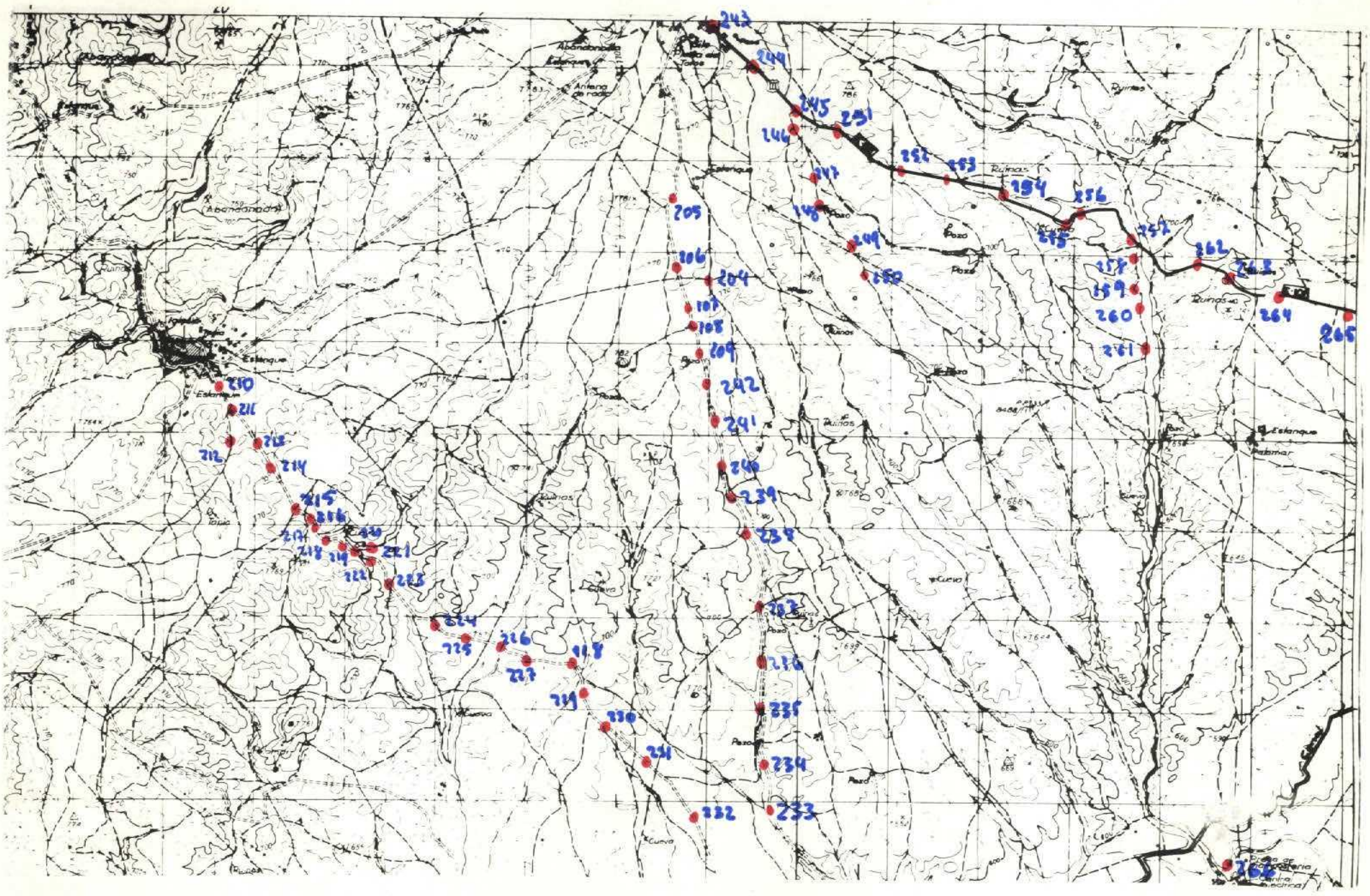

NUMERO DE LA HOJA 2024 CUADRANTE 1 (4 / 3 2)

14

DATOS A RELLENAR POR EL IGME			
Nº de la hoja 1:50.000	Cuadrante número	Nº del documento	
1 2 3 4	5	6 7 8 9	
2024	1	6863	

DATOS A RELLENAR POR EL CONSUL	
CONSULT	ESPECIAL QUE REALIZA LA ESTAD.
10 11	12 13
EP	SA

DATOS A RELLENAR POR EL IGME			
Recibido	Ref. Control	Perforado	Verificado
71 72 73 74 75 76	77 78 79 80		
180673		A.B	

DATOS A RELLENAR POR EL CONSULTOR

| CON NUMEROS | | | | CON UNOS EN CASO AFIRMATIVO | | | |

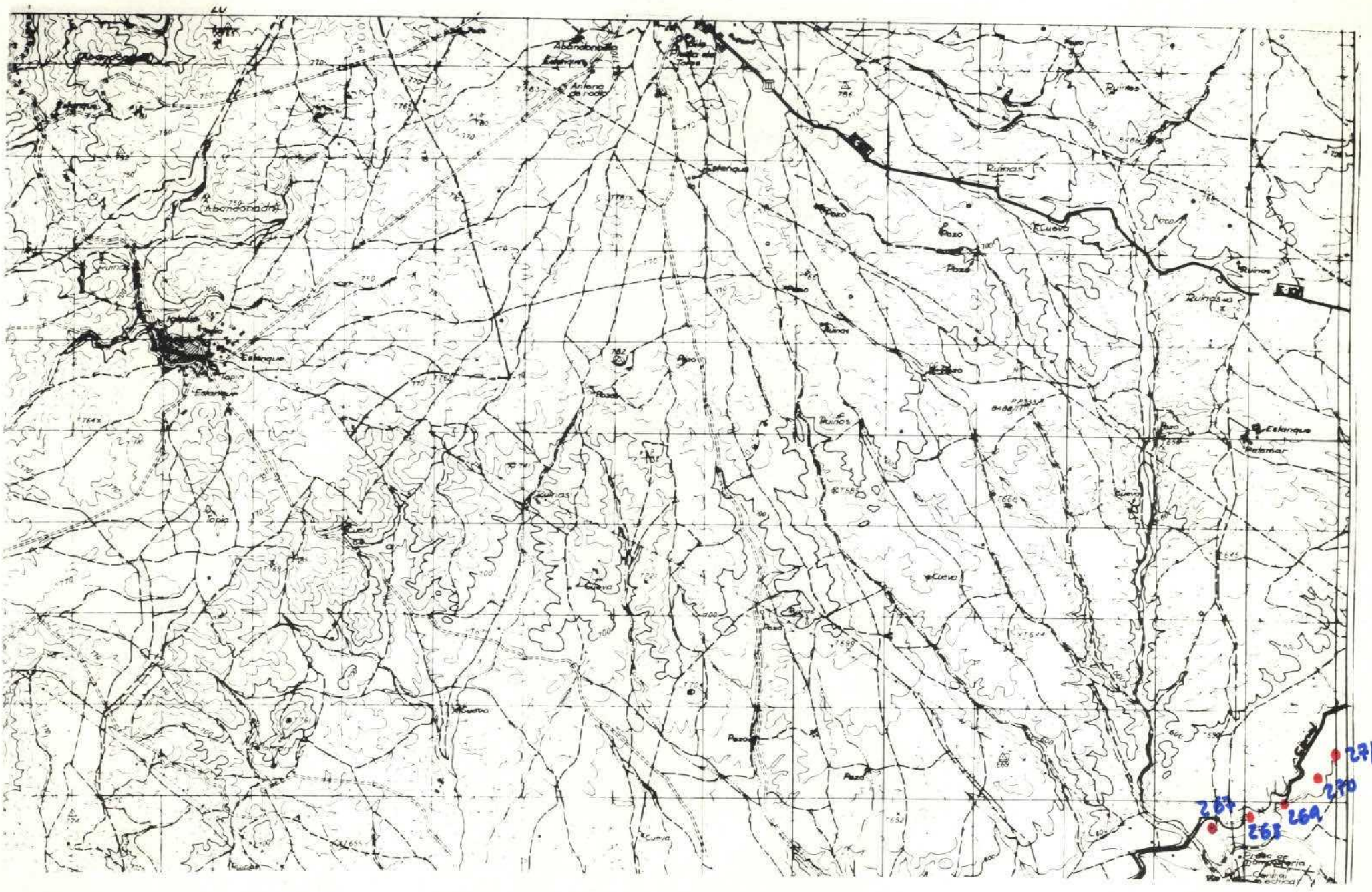

NUMERO DE LA HOJA 2024 CUADRANTE 1

4	1
3	2

15

DATOS A RELLENAR POR EL IGME								
Nº de la hoja 1:50.000				Cuadrante número	Nº del documento			
1	2	3	4	5	6	7	8	9
2	0	2	4	1	G	8	6	4

DATOS A RELLENAR POR EL CONSUL			
CONSULT		ESPECIAL QUE REAL	LA ESTAC
10	11	12	13
E	P	J	A

DATOS A RELLENAR POR EL IGME										
Recibido						Ref. Control				Perforado / Verificado
71	72	73	74	75	76	77	78	79	80	
1	8	0	6	7	3					

DATOS A RELLENAR POR EL CONSULTOR

| CON NUMEROS | | | | | | | | | | | | CON UNOS EN CASO AFIRMATIVO | | | | | | | | | | | |

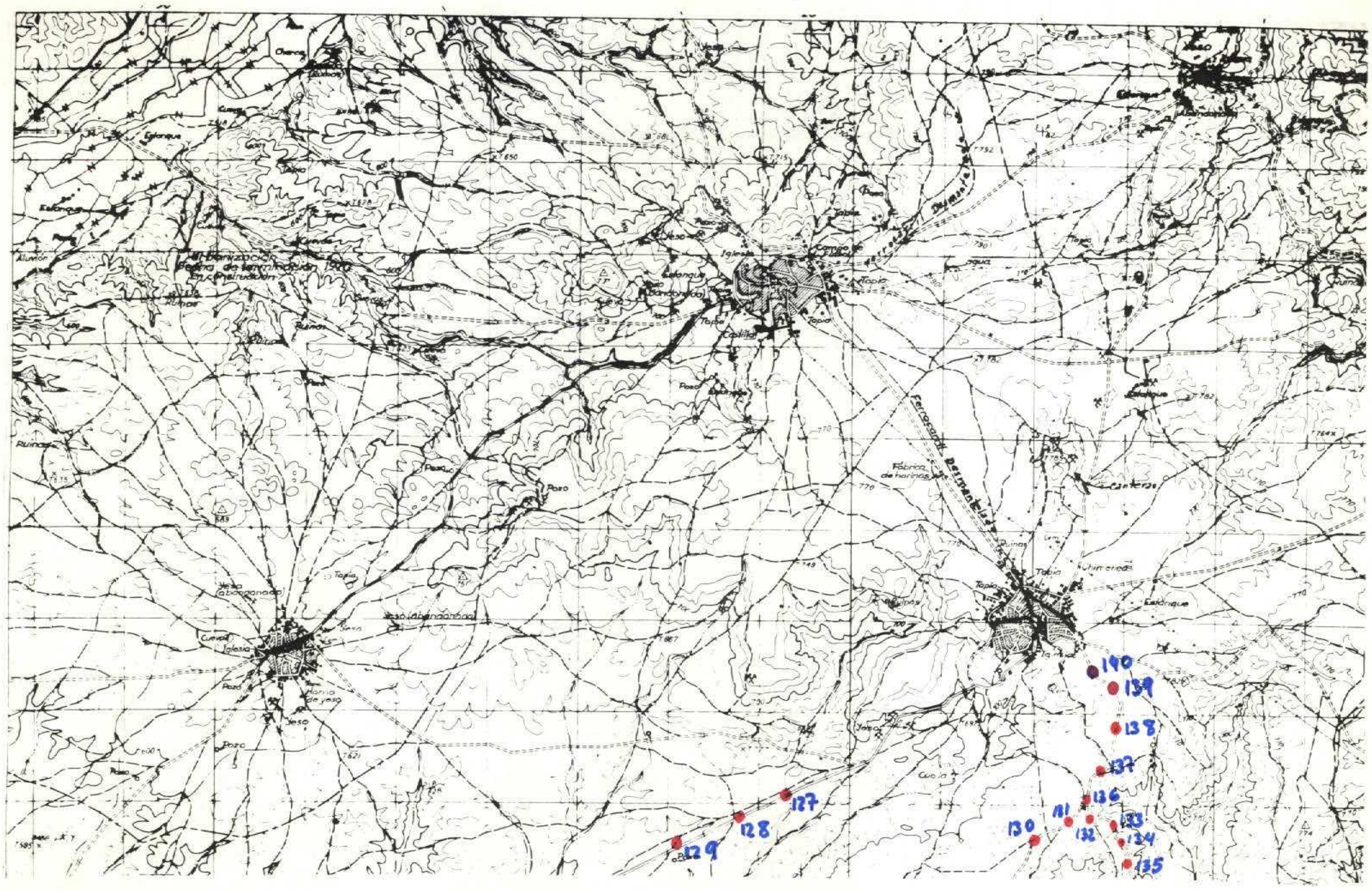

NUMERO DE LA HOJA 2024 CUADRANTE 4

4	1
3	2

16

DATOS A RELLENAR POR EL IGME								
Nº de la hoja 1:50.000				Cuadrante número	Nº del documento			
1	2	3	4	5	6	7	8	9
2	0	2	4	4	4	0	1	4

DATOS A RELLENAR POR EL CONSULT			
CONSULT		ESPECIAL QUE REALIZA ESTAC	
10	11	12	13
É	P	S	A

DATOS A RELLENAR POR EL IGME										
Recibido						Ref. Control				Perforado	Verificado
71	72	73	74	75	76	77	78	79	80		
1	8	0	6	7	3						

DATOS A RELLENAR POR EL CONSULTOR

| CON NUMEROS | | | | | | | | | CON UNOS EN CASO AFIRMATIVO | | | | | | | | | |

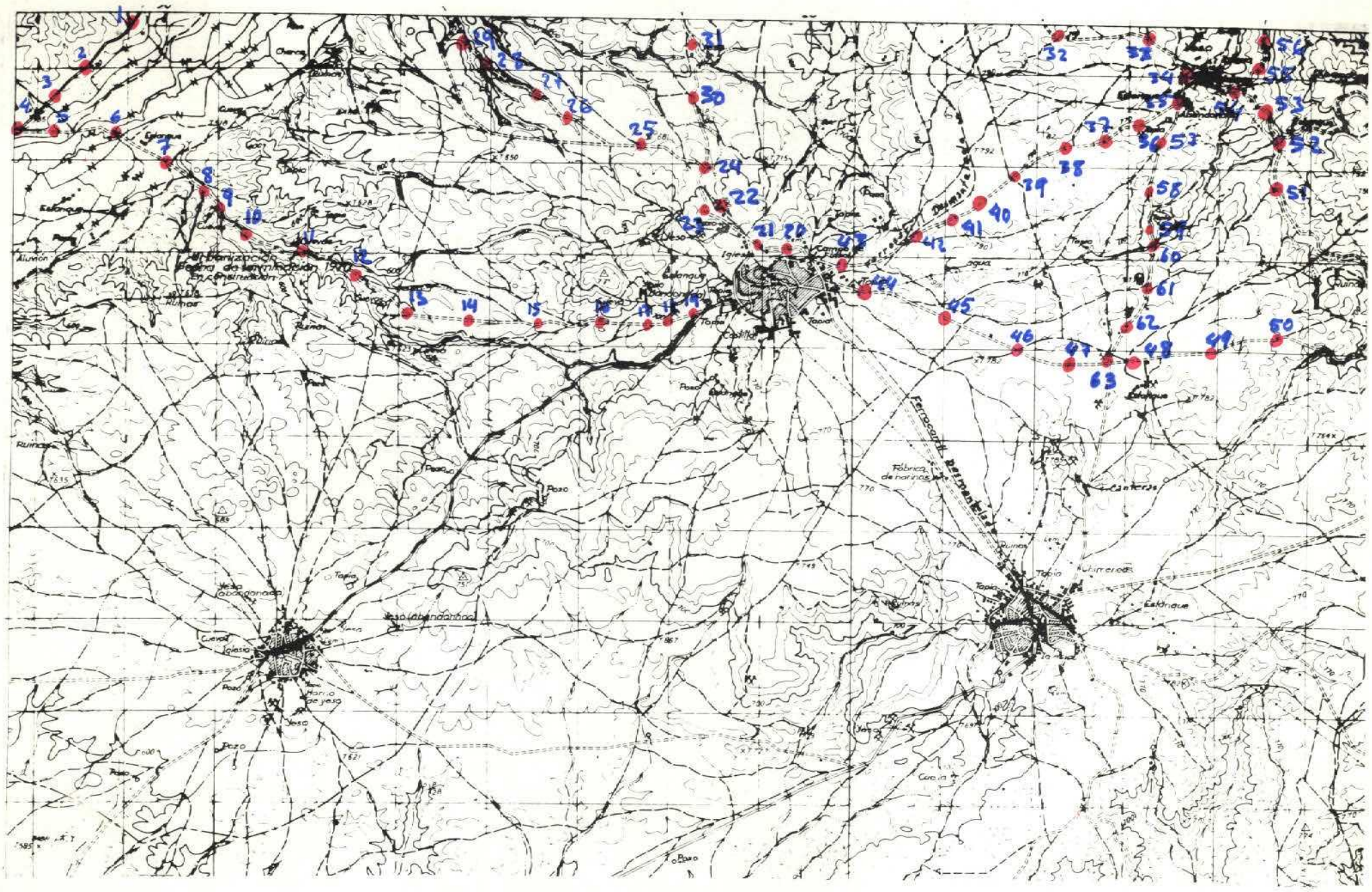

NUMERO DE LA HOJA 2024 CUADRANTE 4 (1 / 2 / 3 / 4)

17

DATOS A RELLENAR POR EL IGME			
Nº de la hoja 1:50.000	Cuadrante número	Nº del documento	
1 2 3 4	5	6 7 8 9	
2024	4	0112	

DATOS A RELLENAR POR EL CONSUL			
CONSULT		ESPECIAL QUE REALIZA LA ESTAC.	
10 11		12 13	
EP		SA	

DATOS A RELLENAR POR EL IGME			
Recibido	Ref. Control	Perforado	Verificado
71 72 73 74 75 76	77 78 79 80		
180673			

DATOS A RELLENAR POR EL CONSULTOR

CON NUMEROS — CON UNOS EN CASO AFIRMATIVO

NUMERO DE LA ESTACION (14–17)	Fecha DIA (18–19)	MES (20–21)	AÑO (22–23)	Medición: Rumbo (24)	Buzam. (25)	Croquis (26)	Fotogra. (27)	Muestras: Petrol. y M. (28)	Macrop. (29)	Micropal. (30)	Sedimen. (31)	Rayos X (32)	Espectro emisión (33)	C 14 (34)	Análisis químico (35)	Análisis térmico diferencial (36)	Microsc. (37)	Otros análisis (38)	Puntos de interés singular: Mineralog. (39)	Tectón. (40)	Paleont. (41)	Estratig. (42)	Litologia (43)	Paleogeo. (44)	Hidroge. (45)	Economía (46)	Formación reciente (47)	Tipo de terr.: Plutoni. (48)	Metamór. (49)	Sedimen. (50)	Volcanic. (51)	Indifer. (52)
1	120373																						1			1				1		
2																							1			1				1		
3																										1				1		
4																										1				1		
5																										1				1		
6																										1				1		
7																										1				1		
8																							1			1				1		
9																							1			1				1		
10																							1			1				1		
11																							1			1				1		
12																						1	1			1				1		
13																							1			1				1		
14																										1				1		
15																							1			1				1		
16																						1	1			1				1		
17																							1			1				1		
18																							1			1				1		
19																							1							1		
20	130373																						1	1						1		
21																							1	1						1		
22																							1			1				1		
23																							1							1		
24																							1							1		
25																							1			1				1		
26																							1							1		
27																							1							1		
28																							1							1		
29																							1							1		

DATOS A RELLENAR POR EL CONSULTOR

CON NUMEROS — CON UNOS EN CASO AFIRMATIVO

NUMERO DE LA ESTACION (14–17)	Fecha DIA (18–19)	MES (20–21)	AÑO (22–23)	Medición: Rumbo (24)	Buzam. (25)	Croquis (26)	Fotogra. (27)	Muestras: Petrol. y M. (28)	Macrop. (29)	Micropal. (30)	Sedimen. (31)	Rayos X (32)	Espectro emisión (33)	C 14 (34)	Análisis químico (35)	Análisis térmico diferencial (36)	Microsc. (37)	Otros análisis (38)	Puntos de interés singular: Mineralog. (39)	Tectón. (40)	Paleont. (41)	Estratig. (42)	Litologia (43)	Paleogeo. (44)	Hidroge. (45)	Economía (46)	Formación reciente (47)	Tipo de terr.: Plutoni. (48)	Metamór. (49)	Sedimen. (50)	Volcanic. (51)	Indifer. (52)
30																							1							1		
31																							1							1		
32																						1	1	1		1				1		
33																						1	1	1		1				1		
34																						1	1		1					1		
35																						1	1			1				1		
36																						1	1	1		1				1		
37																						1	1	1		1				1		
38																							1			1				1		
39																							1			1				1		
40	140373																						1			1				1		
41																							1							1		
42																							1							1		
43																							1							1		
44																							1							1		
45																							1							1		
46																							1			1				1		
47																							1		1	1				1		
48																							1		1	1				1		
49																							1							1		
50																							1							1		
51																							1			1				1		
52																						1	1	1	1	1				1		
53																							1							1		
54																							1							1		
55																							1							1		
56																							1							1		
57																							1							1		
58																							1							1		
59							11																1							1		
60	150373																						1							1		
61																							1			1				1		
62																							1			1				1		
63																							1		1	1				1		

EL CONSULTOR:— DEBERA MARCAR SOBRE EL MAPA LAS ESTACIONES CON SU NUMERO DE REFERENCIA (EN AZUL) Y LOS CORTES REALIZADOS SOBRE EL TERRENO (EN ROJO).

PARA UN CONTROL CORRECTO DE LA MARCHA DEL TRABAJO DE CAMPO EL CONSULTOR DEBERA ENVIAR ENTRE LOS DIAS 1 al 7 y 15 al 22 DE CADA MES ESTAS HOJAS AL INSTITUTO GEOLOGICO Y MINERO DE ESPAÑA. DIVISION DE GEOLOGIA. C/ RIOS ROSAS, 23 — MADRID - 3

EQUIPO DE RECEPCION DEL IGME

EL CONSULTOR

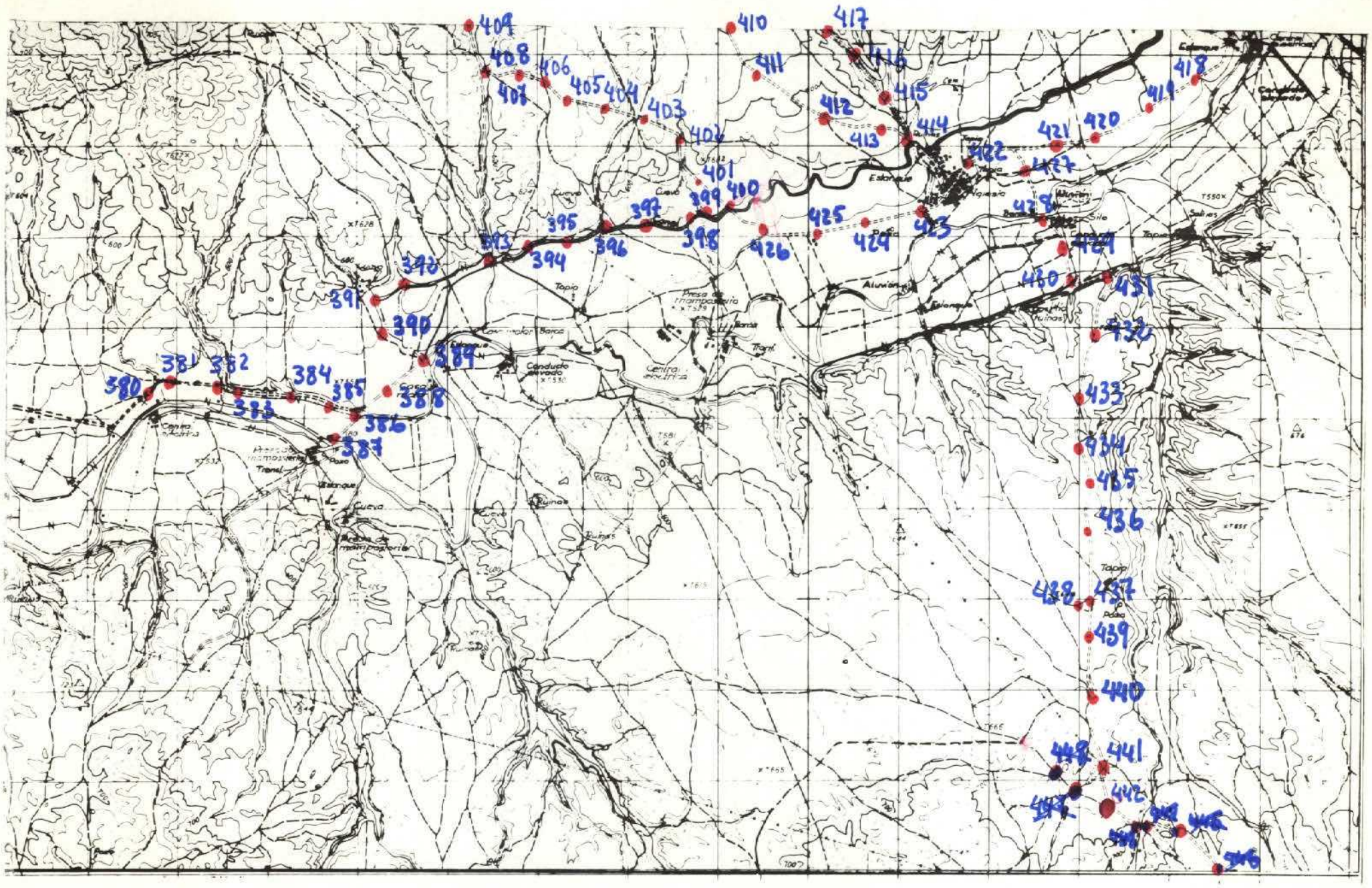

NUMERO DE LA HOJA 2024 CUADRANTE 2

4	1
3	~~2~~

18

DATOS A RELLENAR POR EL IGME													
Nº de la hoja 1:50.000				Cuadrante número	Nº del documento								
1	2	3	4	5	6	7	8	9					
2	0	2	4	2	6	9	0	9					

DATOS A RELLENAR POR EL CONSULTOR			
CONSULT		ESPECIAL QUE REALIZA LA ESTAC.	
10	11	12	13
E	P	S	A

DATOS A RELLENAR POR EL IGME													
Recibido						Ref. Control				Perforado		Verificado	
71	72	73	74	75	76	77	78	79	80				
1	8	0	6	7	3								

DATOS A RELLENAR POR EL CONSULTOR

| CON NUMEROS | | | | | | | | | | | | |

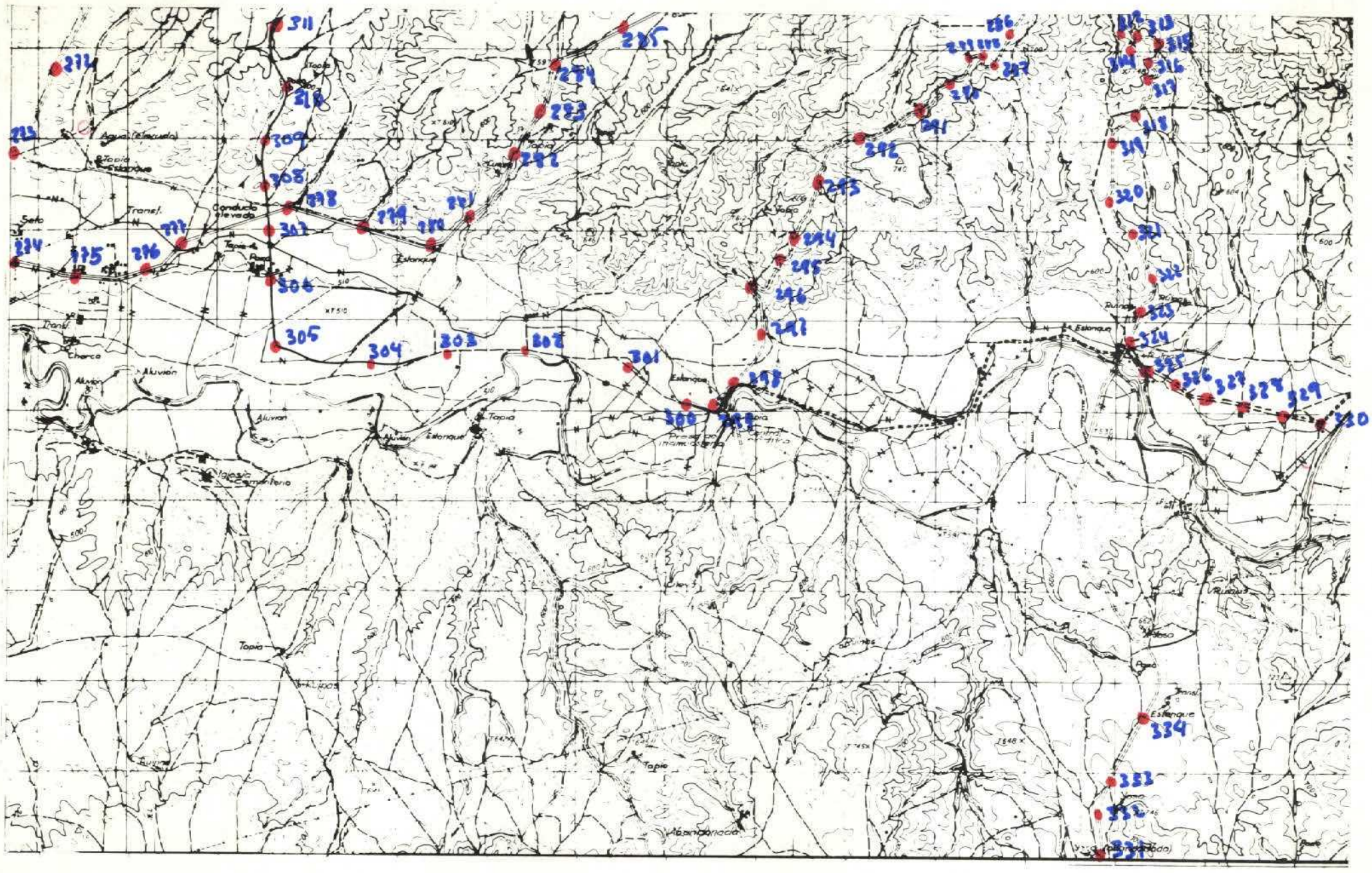

NUMERO DE LA HOJA 2024 CUADRANTE 3

4	1
~~3~~	2

19

DATOS A RELLENAR POR EL IGME			
Nº de la hoja 1:50.000	Cuadrante número	Nº del documento	
1 2 3 4	5	6 7 8 9	
2024	3	6961	

DATOS A RELLENAR POR EL CONSUL		
CONSULT	ESPECIAL QUE REALIZA LA ESTAC.	
10 11	12	13
EP	JA	

DATOS A RELLENAR POR EL IGME			
Recibido	Ref. Control	Perforado	Verificado
71 72 73 74 75 76	77 78 79 80		
180673			

DATOS A RELLENAR POR EL CONSULTOR

| CON NUMEROS | | | | | | CON UNOS EN CASO AFIRMATIVO | | | | | |

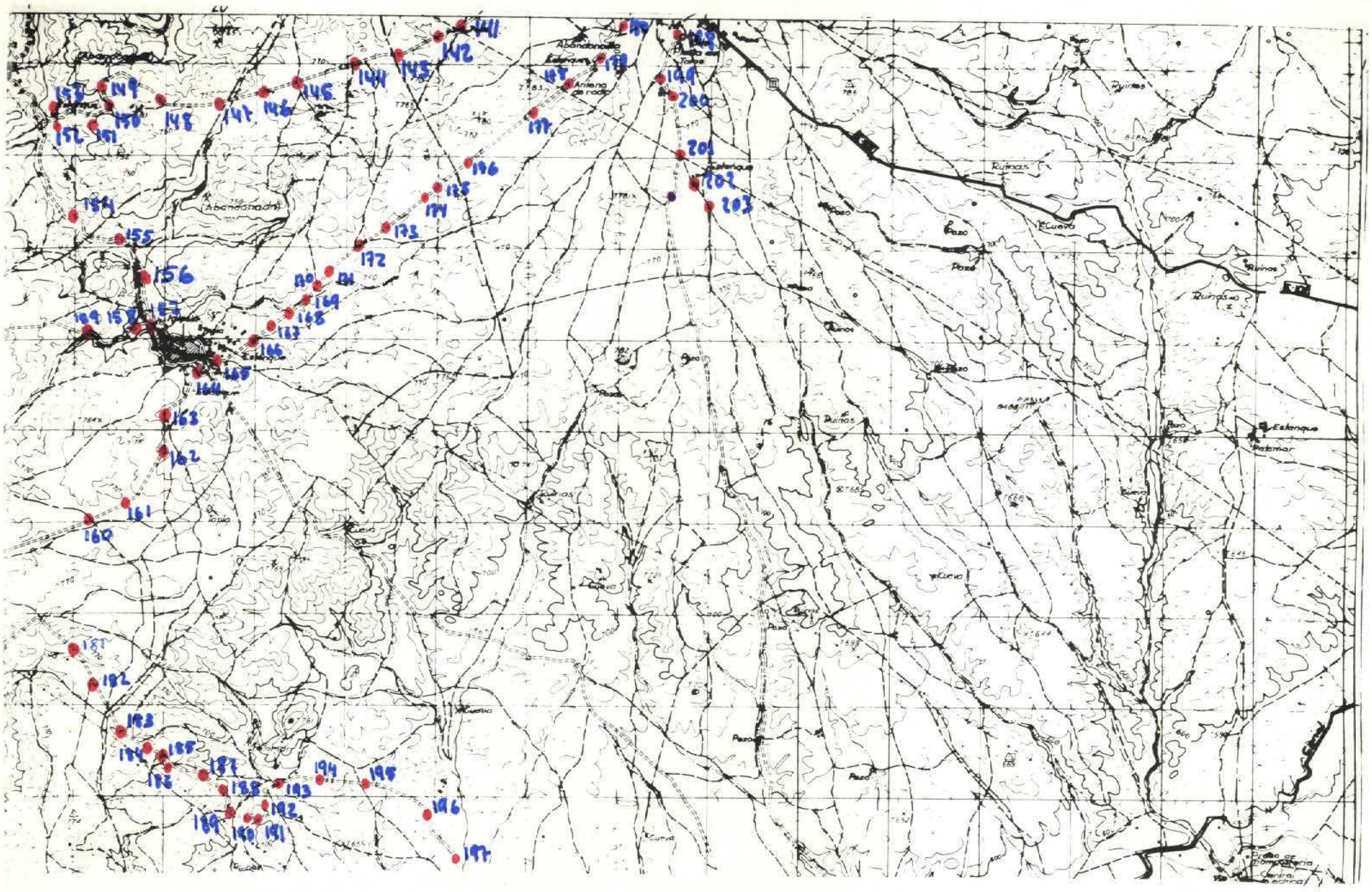

NUMERO DE LA HOJA 2024 CUADRANTE 1

4	1
3	2

20

DATOS A RELLENAR POR EL IGME								
Nº de la hoja 1:50.000				Cuadrante número	Nº del documento			
1	2	3	4	5	6	7	8	9
2	0	2	4	1	6	8	6	2

DATOS A RELLENAR POR EL CONSULTOR			
CONSULT	ESPECIAL QUE HEZ LA ESTAC.		
10	11	12	13
E	P	S	A

DATOS A RELLENAR POR EL IGME										
Recibido				Ref. Control				Perforado	Verificado	
71	72	73	74	75	76	77	78	79	80	
1	8	0	6	7	3					

DATOS A RELLENAR POR EL CONSULTOR

| CON NUMEROS | | | | | | | | | |

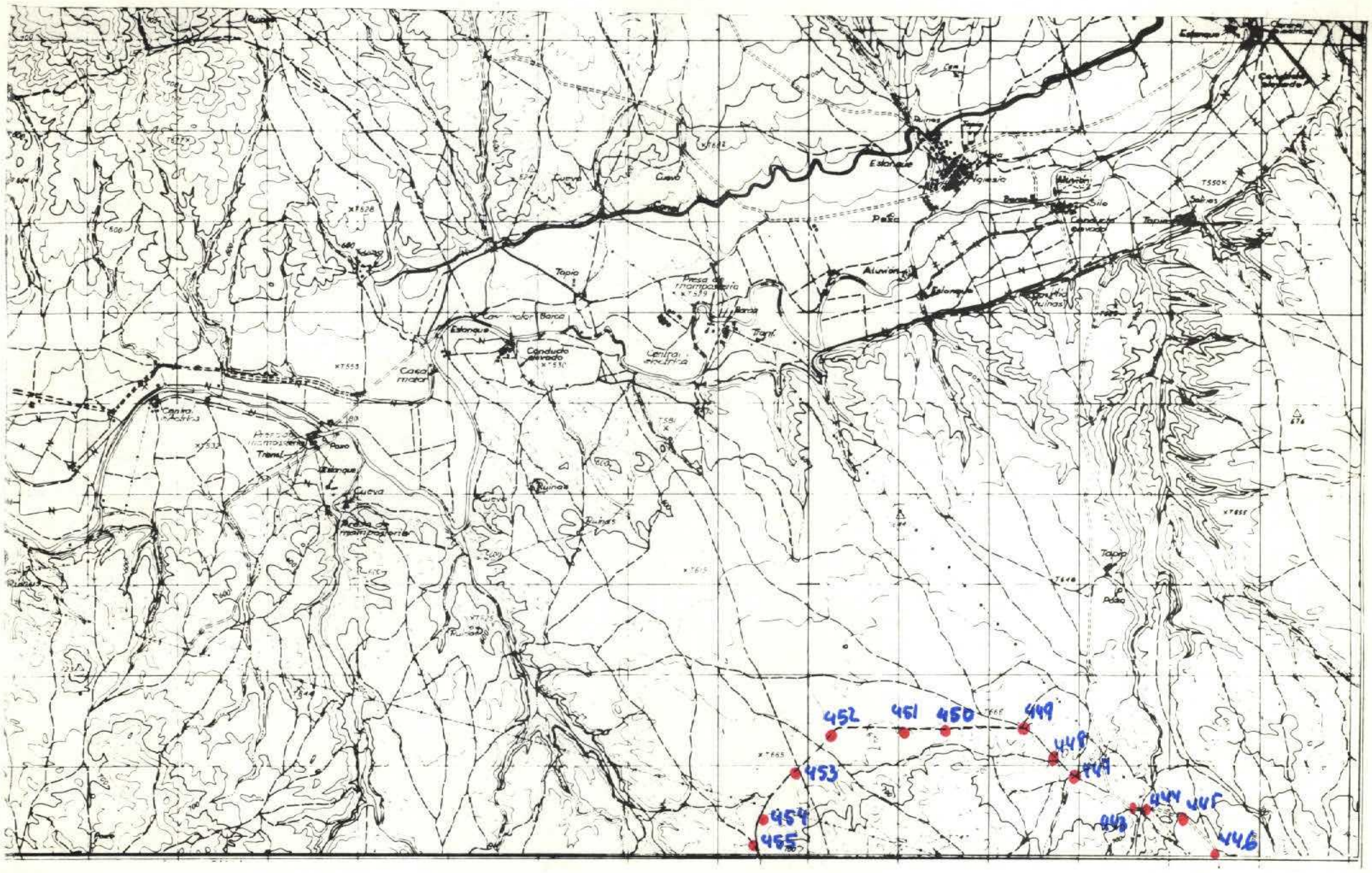

NUMERO DE LA HOJA 2024 CUADRANTE 2

4	1
3	~~2~~

21

DATOS A RELLENAR POR EL IGME								
Nº de la hoja 1:50.000				Cuadrante número	Nº del documento			
1	2	3	4	5	6	7	8	9
2	0	2	4	2	G	9	1	0

DATOS A RELLENAR POR EL CONSULTOR		
CONSULT	ESPECIAL QUE REALIZA LA ESTAC.	
10	11	12 13
E	P	S A

DATOS A RELLENAR POR EL IGME											
Recibido				Ref. Control				Perforado		Verificado	
71	72	73	74	75	76	77	78	79	80		
1	8	0	6	7	3						

DATOS A RELLENAR POR EL CONSULTOR

CON NUMEROS — CON UNOS EN CASO AFIRMATIVO

NUMERO DE LA ESTACION	Fecha DIA	Fecha MES	Fecha AÑO	MEDICION: Rumbo	Buzamiento	Croquis	Fotogra	MUESTRAS: Petro L y M	Macrop.	Micropal	Sedimen	Rayos X	Espesto Mineral	C 14	Analisis Quimico Ultimo diferente	Microson	Otros analisis	PUNTOS DE INTERES SINGULAR: Minerales	Tectón.	Paleont.	Estratig	Litologic	Paleogeo	Hidroge	Economi	Formato Fecha diferente	TIPO DE TERR: Plutónic	Metamórf.	Sedimen	Volcanic	Indifer.
4	5	6	7	18	19	20	21	22	23	24	25	26	27	28	29	30	31	32	33	34	35	36	37	38	39	40	41	42	43	44	45
443	24	05	73																										1		
444																													1		
445																													1		
446																													1		
447																													1		
448																													1		
449																													1		
450																													1		
451																													1		
452																													1		
453																													1		
454																													1		
455	24	05	73																										1		

DATOS A RELLENAR POR EL CONSULTOR

CON NUMEROS — CON UNOS EN CASO AFIRMATIVO

NUMERO DE LA ESTACION	Fecha DIA	Fecha MES	Fecha AÑO	MEDICION: Rumbo	Buzamiento	Croquis	Fotogra	MUESTRAS: Petro L y M	Macrop	Micropal	Sedimen	Rayos X	Espesto Mineral	C 14	Analisis Quimico Ultimo diferente	Microson	Otros analisis	PUNTOS DE INTERES SINGUL: Minerales	Tectón	Paleont	Estratig	Litolog	Paleog	Hidroge	Economi	Formato Fecha diferente	TIPO DE TERR: Plutónic	Metamórf	Sedimen	Volcanic	Indifer
14	15	16	17	18	19	20	21	22	23	24	25	26	27	28	29	30	31	32	33	34	35	36	37	38	39	40	41	42	43	44	45

EL CONSULTOR: DEBERA MARCAR SOBRE EL MAPA LAS ESTACIONES CON SU NUMERO DE REFERENCIA (EN AZUL) Y LOS CORTES REALIZADOS SOBRE EL TERRENO (EN ROJO).
PARA UN CONTROL CORRECTO DE LA MARCHA DEL TRABAJO DE CAMPO EL CONSULTOR DEBERA ENVIAR ENTRE LOS DIAS 1 al 7 y 15 al 22 DE CADA MES ESTAS HOJAS AL INSTITUTO GEOLOGICO Y MINERO DE ESPAÑA. DIVISION DE GEOLOGIA. C/ RIOS ROSAS, 23 – MADRID 3

EQUIPO DE RECEPCION DEL IGME

EL CONSULTOR

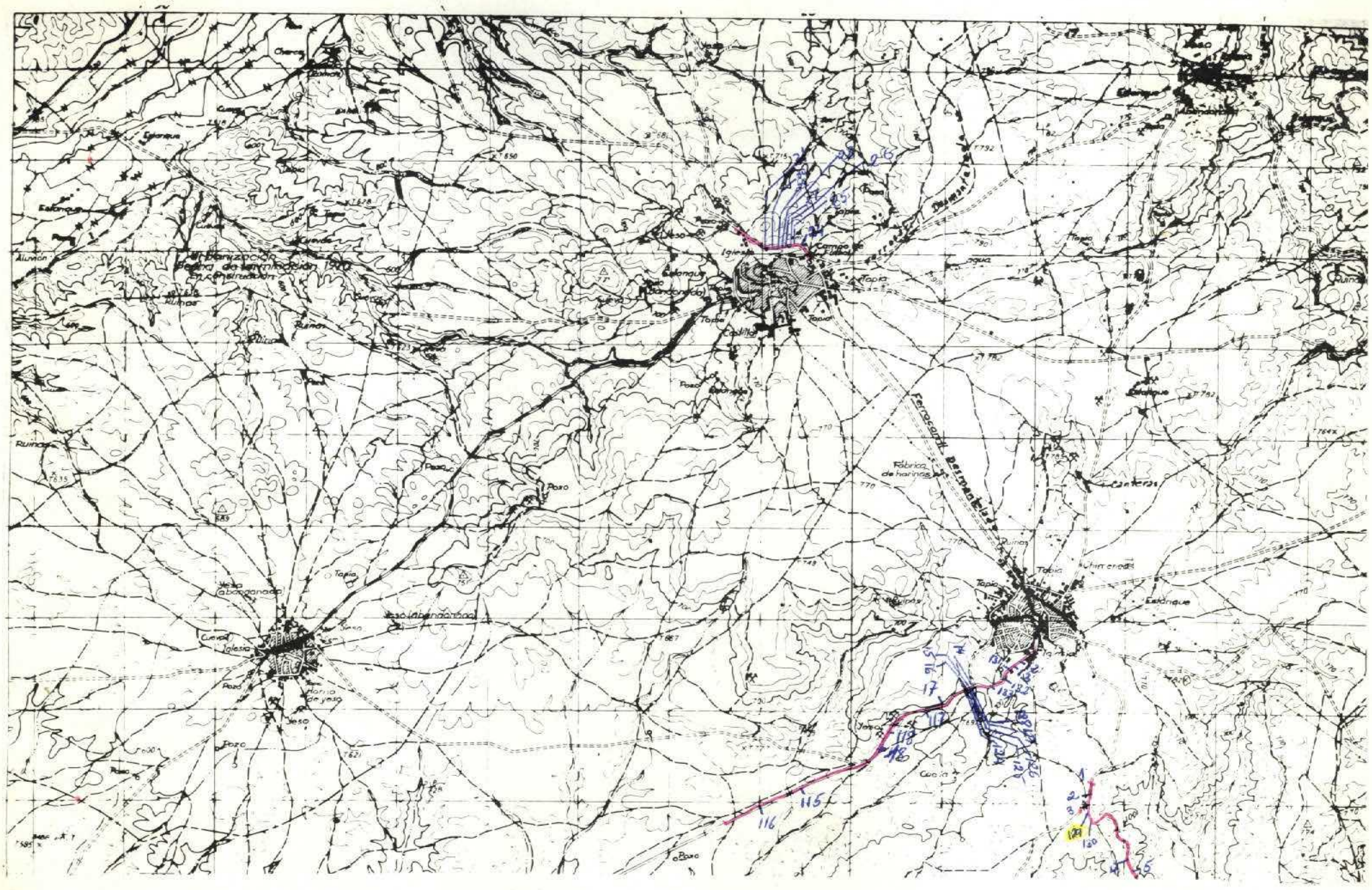
Ferrocarril Belmonte
Fábrica de harinas
Canteras
Iglesia
Tapia
Quinta
Estanque
Chimeneas
Cuenca
Yeso
Pozo
Ruinas
Aluvión
Cerro
Eras
Cortijo
Casilla
Camino
Agua
Quinta
Cuesta
Ermita de Jesús
Cruce
Cerro
Cerro
Cerro

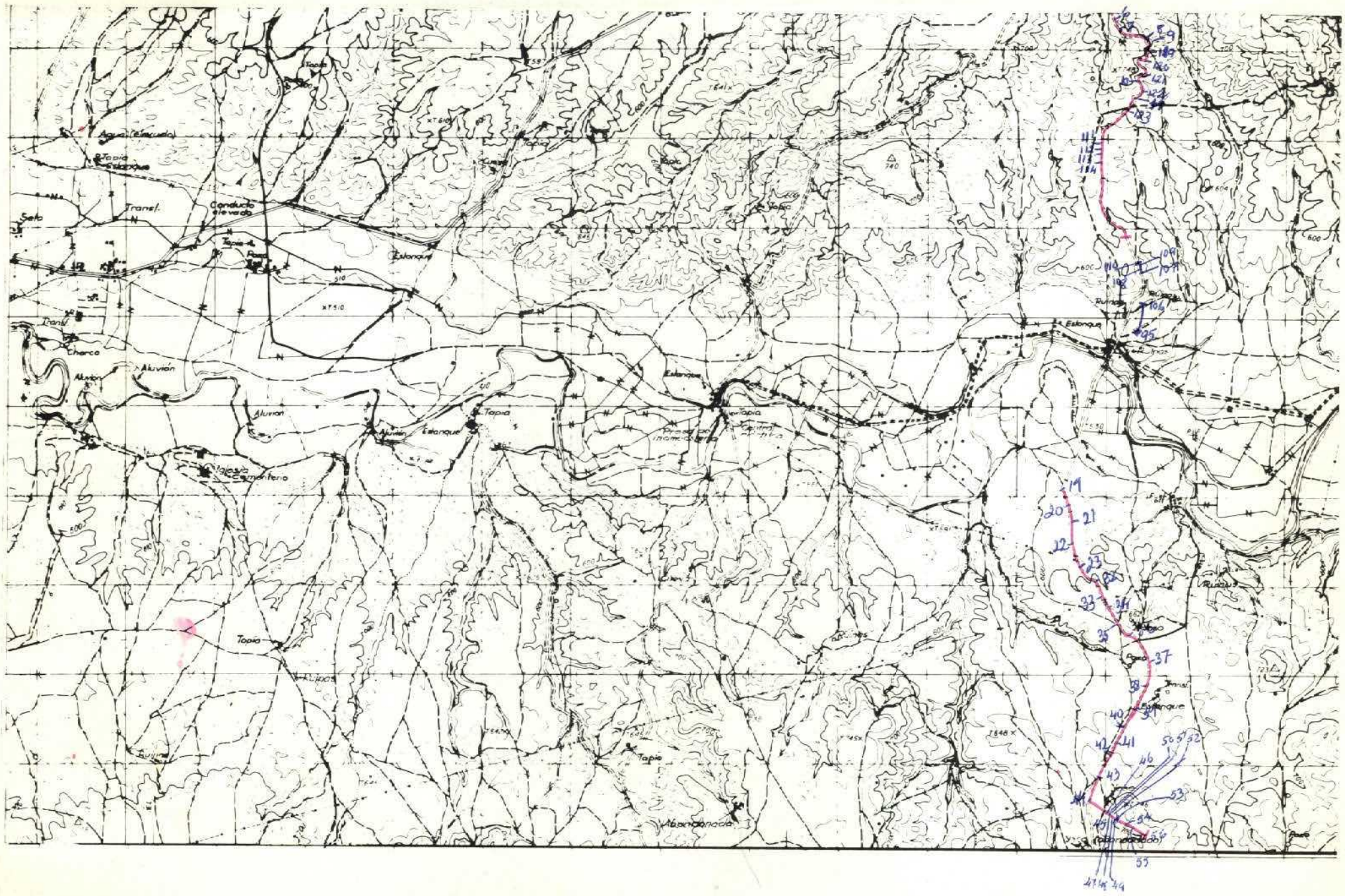

NUMERO DE LA HOJA 2024 CUADRANTE 3

4	1
~~3~~	2

61

DATOS A RELLENAR POR EL IGME								
Nº de la hoja 1:50.000				Cuadrante número	Nº del documento			
1	2	3	4	5	6	7	8	9
2	0	2	4	3	6	9	6	0

DATOS A RELLENAR POR EL CONSULTOR	
CONSULT	ESPECIAL QUE REALIZA LA ESTAC.
10 11	12 13
EP	CA

DATOS A RELLENAR POR EL IGME			
Recibido	Ref. Control	Perforado	Verificado
71 72 73 74 75 76	77 78 79 80		
1 1 1 0 7 3		pilar	

DATOS A RELLENAR POR EL CONSULTOR

CON NUMEROS							CON UNOS EN CASO AFIRMATIVO																																											
NUMERO DE LA ESTACION				Fecha			MEDICION				MUESTRAS												PUNTOS DE INTERES SINGULAR								TIPO DE TERR.					
				DIA	MES	AÑO	Rumbo	Buzamie	Croquis	Fotogra	Petrol. y M.	Macrop.	Micropal	Sedimen.	Rayos X	Espectro masas	C 14	Análisis químico	Análisis térmico diferenc.	Microsondas	Otros análisis	Mineralo.	Tectón.	Paleont.	Estratig.	Litológ.	Paleogeo.	Hidroge.	Economi.	Formas recientes	Plutónic.	Metamór.	Sedimen.	Volcanic.	Indifer.
4	15	16	17	18	19	20	21	22	23	24	25	26	27	28	29	30	31	32	33	34	35	36	37	38	39	40	41	42	43	44	45	46	47	48	49	50	51	52
		1	9			8	7	3						1				1																		1		
		2	0			8	7	3						1				1																		1		
		2	1			8	7	3						1				1																		1		
		2	2			8	7	3						1				1																		1		
		2	3			8	7	3						1				1																		1		
		3	2			8	7	3						1				1																		1		
		3	3			8	7	3						1				1																		1		
		3	4			8	7	3						1				1																		1		
		3	5			8	7	3						1				1																		1		
		3	6			8	7	3						1				1																		1		
		3	7			8	7	3						1				1																		1		
		3	8			8	7	3						1				1																		1		
		3	9			8	7	3						1				1																		1		
		4	0			8	7	3						1				1																		1		
		4	1			8	7	3						1				1																		1		
		4	2			8	7	3						1				1																		1		
		4	3			8	7	3						1				1																		1		
		4	4			8	7	3						1				1																		1		
		4	5			8	7	3						1				1																		1		
		4	6			8	7	3						1				1																		1		
		4	7			8	7	3						1				1																		1		
		4	8			8	7	3						1				1																		1		
		4	9			8	7	3						1				1																		1		
		5	0			8	7	3						1				1																		1		
		5	1			8	7	3						1				1																		1		
		5	2			8	7	3						1				1																		1		
		5	3			8	7	3						1				1																		1		
		5	4			8	7	3						1				1																		1		
		5	5			8	7	3						1				1																		1		

EL CONSULTOR.— DEBERA MARCAR SOBRE EL MAPA, LAS ESTACIONES CON SU NUMERO DE REFERENCIA (EN AZUL) Y LOS CORTES REALIZADOS SOBRE EL TERRENO (EN ROJO).

PARA UN CONTROL CORRECTO DE LA MARCHA DEL TRABAJO DE CAMPO EL CONSULTOR DEBERA ENVIAR ENTRE LOS DIAS 1 al 7 y 15 al 22 DE CADA MES ESTAS HOJAS AL INSTITUTO GEOLOGICO Y MINERO DE ESPAÑA; DIVISION DE GEOLOGIA C/ RIOS ROSAS, 23 - MADRID - 3

31

DATOS A RELLENAR POR EL CONSULTOR

CON NUMEROS							CON UNOS EN CASO AFIRMATIVO																																											
NUMERO DE LA ESTACION				Fecha			MEDICION				MUESTRAS												PUNTOS DE INTERES SINGUL.								TIPO DE TERR.					
				DIA	MES	AÑO	Rumbo	Buzamie	Croquis	Fotogra.	Petrol. y M.	Macrop.	Micropal.	Sedimen.	Rayos X	Espectro masas	C 14	Análisis químico	Análisis térmico diferenc.	Microsondas	Otros análisis	Mineralo.	Tectón.	Paleont.	Estratig.	Litológ.	Paleogeo.	Hidroge.	Economi.	Formas recientes	Plutónic.	Metamór.	Sedimen.	Volcanic.	Indifer.
14	15	16	17	18	19	20	21	22	23	24	25	26	27	28	29	30	31	32	33	34	35	36	37	38	39	40	41	42	43	44	45	46	47	48	49	50	51	52
		5	6			8	7	3									1				1															1		
		9	5			8	7	3									1																			1		
		9	6			8	7	3									1																			1		
		9	7			8	7	3									1																			1		
		9	8			8	7	3									1																			1		
		9	9			8	7	3									1																			1		
	1	0	0			8	7	3									1																			1		
	1	0	1			8	7	3									1																			1		
	1	0	2			8	7	3									1																			1		
	1	0	3			8	7	3									1																			1		
	1	0	4			8	7	3									1																			1		
	1	0	5			8	7	3									1																			1		
	1	0	6			8	7	3									1																			1		
	1	0	7			8	7	3									1																			1		
	1	0	8			8	7	3									1																			1		
	1	0	9			8	7	3									1																			1		
	1	1	0			8	7	3									1																			1		
			6			8	7	3									1				1															1		
			7			8	7	3									1				1															1		
			8			8	7	3									1				1															1		
			9			8	7	3									1				1															1		
		1	0			8	7	3									1				1															1		
		1	1			8	7	3									1				1															1		
	1	1	1			8	7	3									1				1															1		
	1	1	2			8	7	3									1				1															1		
	1	1	3			8	7	3									1				1															1		
	1	1	4			8	7	3									1				1															1		
	1	1	9			8	7	3									1				1															1		
	1	2	0			8	7	3									1				1															1		
	1	2	1			8	7	3									1				1															1		
	1	2	2			8	7	3									1				1															1		
	1	2	3			8	7	3									1				1															1		

EQUIPO DE RECEPCION DEL IGME

EL CONSULTOR

CHINCHONVILLE

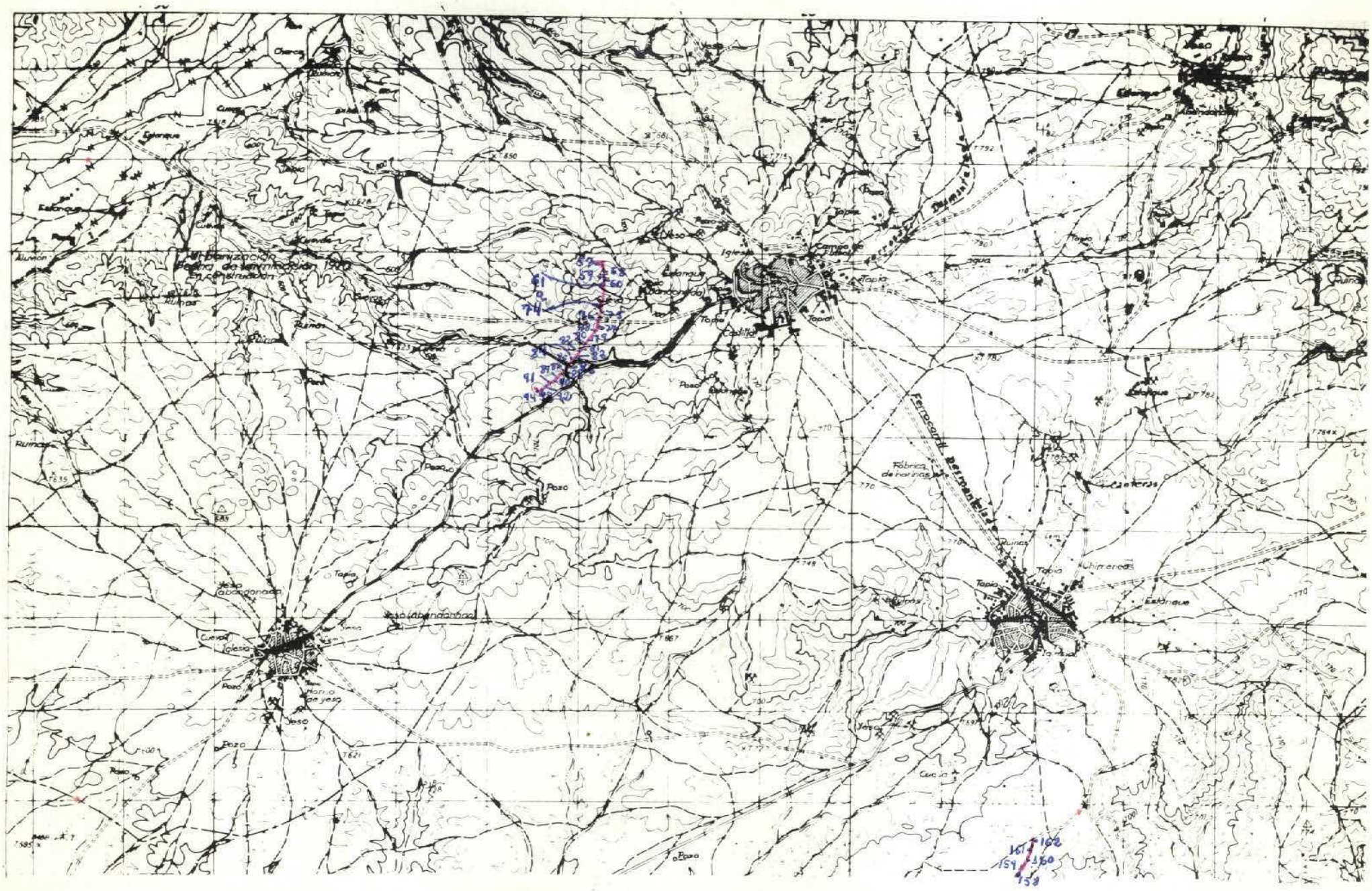

CHINCHONVILLE

NUMERO DE LA HOJA 2024 CUADRANTE 4

4	1
3	2

43

32

DATOS A RELLENAR POR EL IGME			
Nº de la hoja 1:50.000	Cuadrante numero	Nº del documento	
1 2 3 4	5	6 7 8 9	
2024	4	H018	

DATOS A RELLENAR POR EL CONSUL	
CONSULT	ESPECIAL QUE REAL LA ESTAC
10 11	12 13
E P	C A

DATOS A RELLENAR POR EL IGME			
Recibido	Ref. Control	Perforado	Verificado
71 72 73 74 75 76	77 78 79 80		
1 1 1 0 7 3		Pilar	

DATOS A RELLENAR POR EL CONSULTOR

| CON NUMEROS | | | | CON UNOS EN CASO AFIRMATIVO | | | |

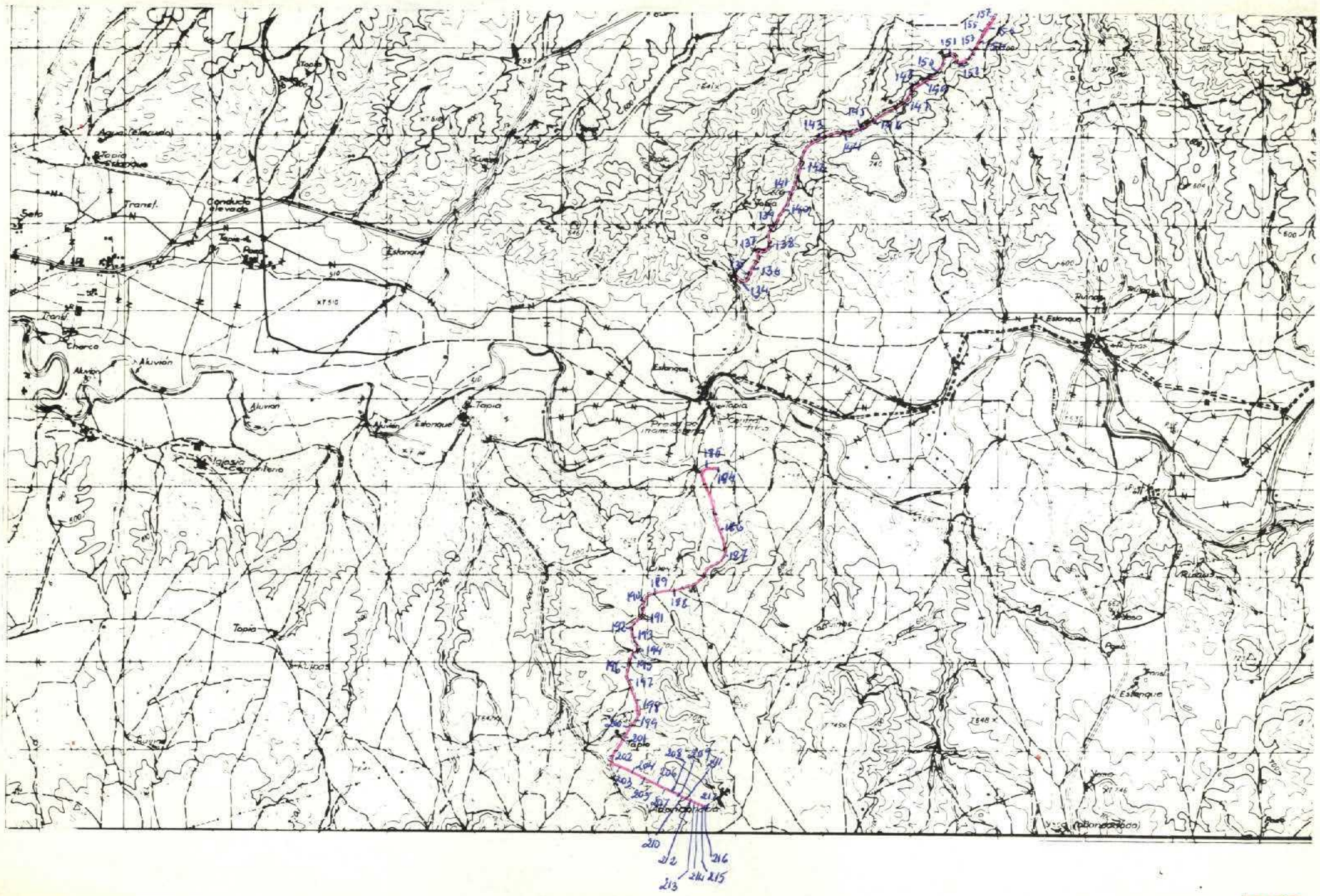
Agua (canalizada)
Tapia
Estanque
Conducto elevado
Transf.
Seto
Charca
Aluvión
Iglesia
Cementerio
Puente
Estanque
Tapia
Estanque
Tapia
Estanque
Tapia

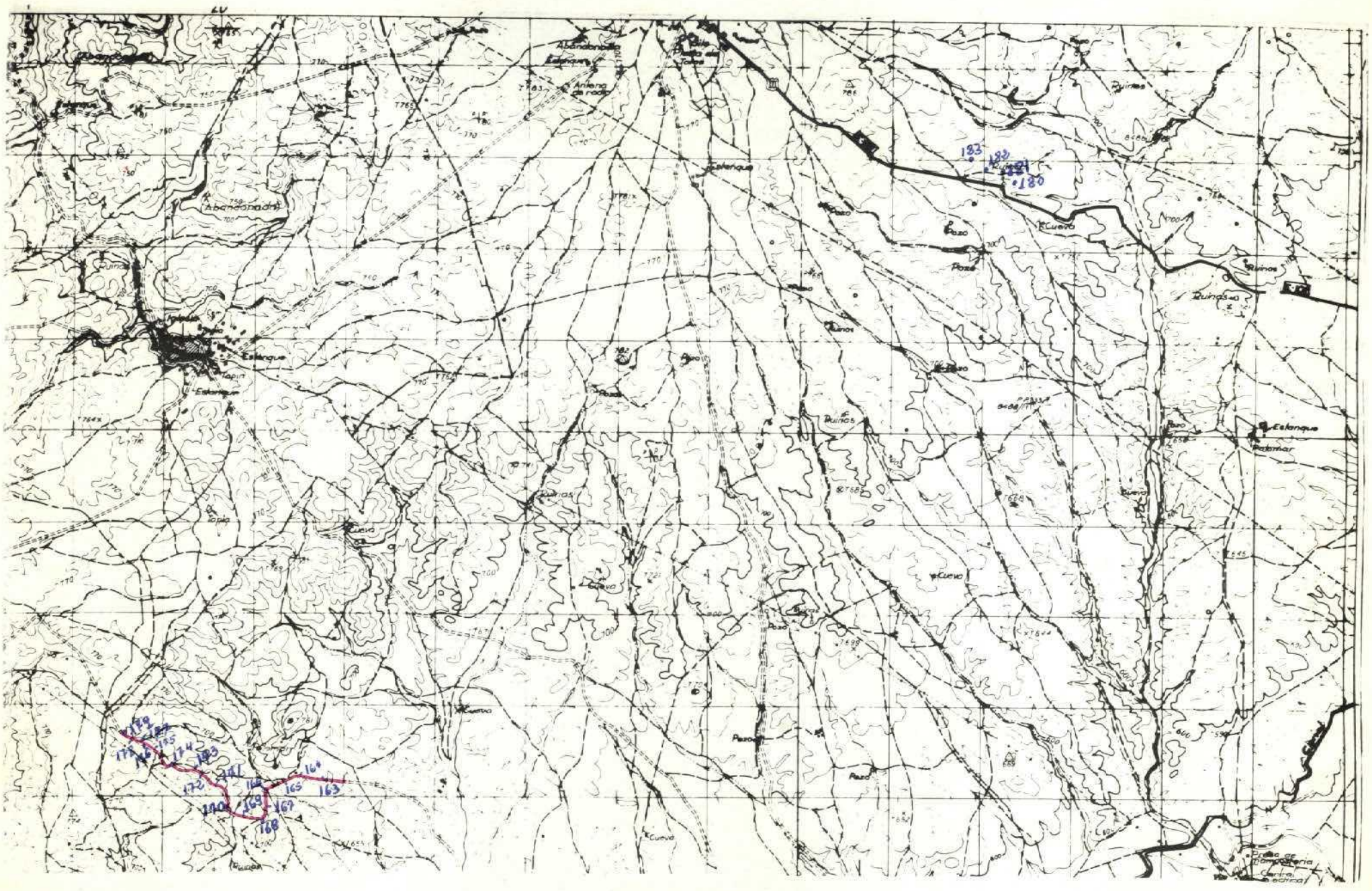

NUMERO DE LA HOJA 2024 CUADRANTE 1

4	1
3	2

21

34

DATOS A RELLENAR POR EL IGME								
Nº de la hoja 1:50.000				Cuadrante número	Nº del documento			
1	2	3	4	5	6	7	8	9
2	0	2	4	1	6	8	6	0

DATOS A RELLENAR POR EL CONSULT.			
CONSULT		ESPECIAL QUE REALIZA LA ESTACION	
10	11	12	13
E	P	C	A

DATOS A RELLENAR POR EL IGME													
Recibido						Ref. Control				Perforado	Verificado
71	72	73	74	75	76	77	78	79	80	Pilar	
1	1	1	0	7	3						

DATOS A RELLENAR POR EL CONSULTOR

| CON NUMEROS | | | | | | | | | CON UNOS EN CASO AFIRMATIVO | | | | | | | | | | | | |