MC-187

MINISTERIO DE INDUSTRIA
DIRECCION GENERAL DE MINAS
INSTITUTO GEOLOGICO Y MINERO DE ESPAÑA

PLAN NACIONAL DE LA MINERIA. MAPA GEOLOGICO NACIONAL A ESCALA 1:50.000
MAGNA

FICHA DE CONTROL DEL TRABAJO DE CAMPO MCC1

Datos a rellenar por el Consultor											Datos a rellenar por el IGME											
Nº de la hoja 1:50.000				cuadrante (tenuin)	Consultor		Página		Especialista estación		RECIBIDO						REF CONTROL				PERFORADO	VERIFICADO
1	2	3	4	5	6	7	8	9	10	11	71	72	73	74	75	76	77	78	79	80		
3	0	2	3	2	A	D	0	2	J	E	0	6	0	6	7	8	M	C	C	1		

CONFORME EL CONSULTOR

FIRMA

ESQUEMA DE NUMERACION DE LOS CUADRANTES

4	1
3	2

DATOS A RELLENAR POR EL IGME

CONTROL	FECHA	OBSERVACIONES
LIBRETA DE CAMPO		
MUESTRAS. LABORATORIO		
CARTOGRAFIA		

ESTACIONES VISITADAS	

OBSERVACIONES:

EL SUPERVISOR DEL PROYECTO

MCC1

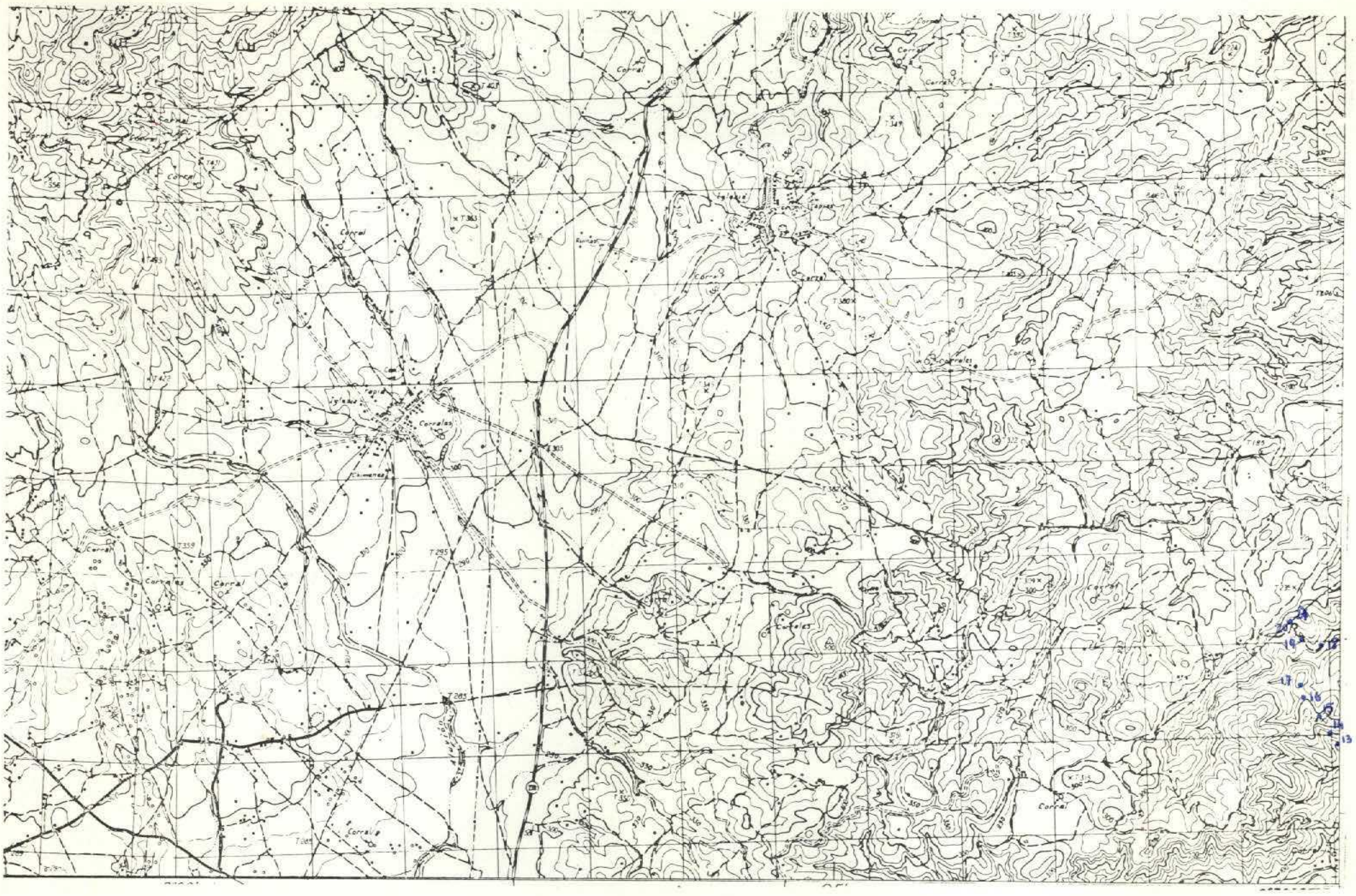
Corral
Corrales
Chimenea
T.295
T.285
T.363
T.380
T.349
T.359
T.365
T.355
T.195
T.206
T.165
T.185
T.165
T.155
T.145
T.135
T.125
T.115
T.105
T.95
T.85
T.75
T.65
T.55
T.45
T.35
T.25
T.15
T.5
T.0
T.10
T.20
T.30
T.40
T.50
T.60
T.70
T.80
T.90
T.100
T.110
T.120
T.130
T.140
T.150
T.160
T.170
T.180
T.190
T.200
T.210
T.220
T.230
T.240
T.250
T.260
T.270
T.280
T.290
T.300
T.310
T.320
T.330
T.340
T.350
T.360
T.370
T.380
T.390

MC-592

MINISTERIO DE INDUSTRIA
DIRECCION GENERAL DE MINAS
INSTITUTO GEOLOGICO Y MINERO DE ESPAÑA

PLAN NACIONAL DE LA MINERIA. MAPA GEOLOGICO NACIONAL A ESCALA 1:50.000
MAGNA

FICHA DE CONTROL DEL TRABAJO DE CAMPO MCC1

Datos a rellenar por el Consultor											Datos a rellenar por el IGME											
Nº de la hoja 1:50.000				Cuadrante numérico	Consultor		Página		Especie realizada estación		RECIBIDO						REF. CONTROL				PERFORADO	VERIFICADO
1	2	3	4	5	6	7	8	9	10	11	71	72	73	74	75	76	77	78	79	80		
3	0	2	3	3	A	D	0	1	A	0	0	8	1	1	7	2	M	C	C	1		MANOZ1

CONFORME EL CONSULTOR

FIRMA

ESQUEMA DE NUMERACION DE LOS CUADRANTES

4	1
3	2

279

DATOS A RELLENAR POR EL IGME

CONTROL	FECHA	OBSERVACIONES
LIBRETA DE CAMPO		
MUESTRAS. LABORATORIO		
CARTOGRAFIA		
ESTACIONES VISITADAS		

OBSERVACIONES:

EL SUPERVISOR DEL PROYECTO

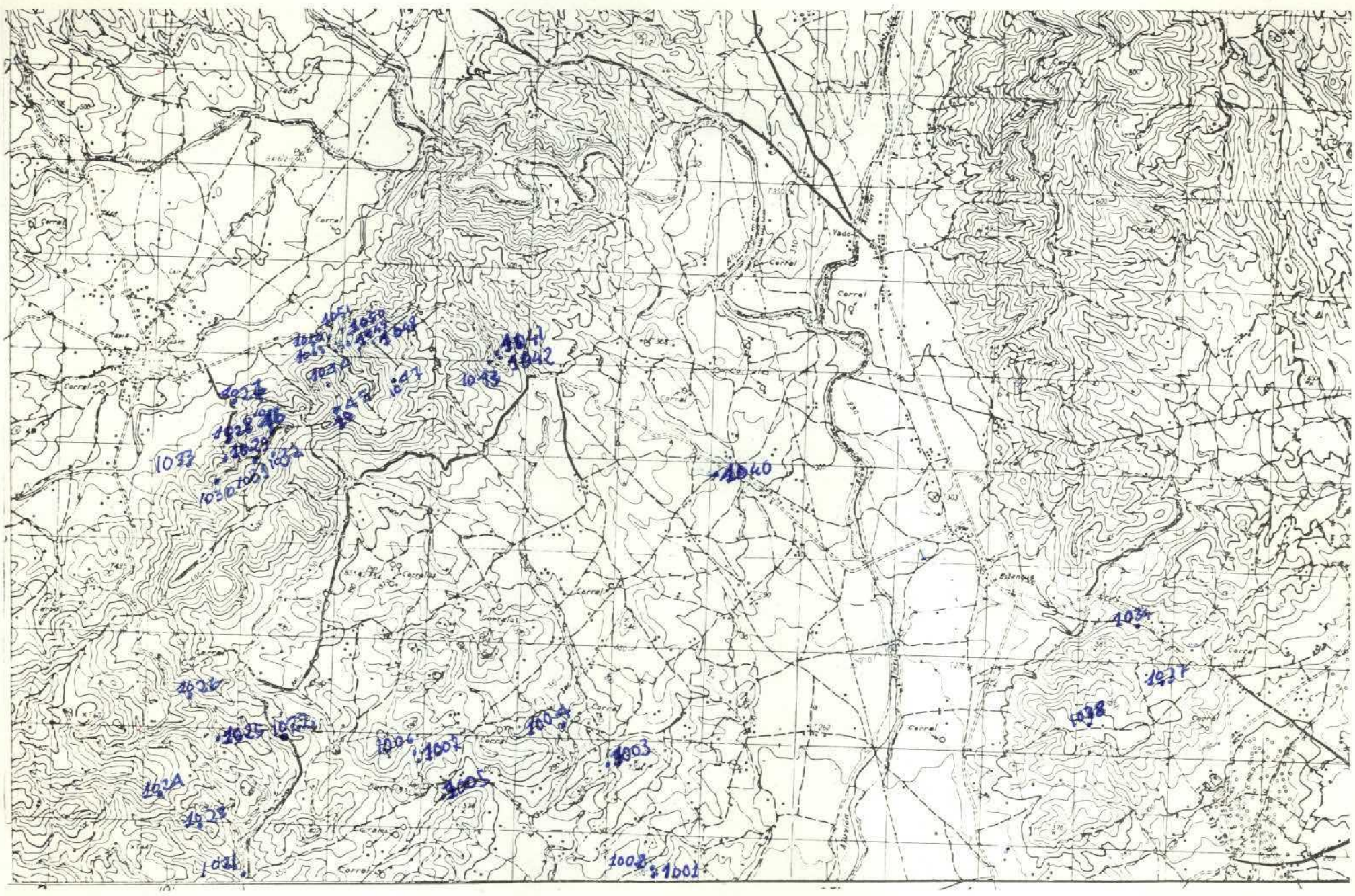

DATOS A RELLENAR POR EL CONSULTOR

Con números									Con unos en caso afirmativo																																					
Nº DE LA ESTACION				FECHA					Medicion				Muestras						Puntos de interés									Tipo de terreno																		
				DIA		MES		AÑO	Rumbo	Buzamiento	Croquis	Fotografías	Petrografía	Macropale.	Micropale.	Sediment.	Rayos X	Especímenes	C14	Análisis químico	Mineralóg.	Tectónico	Paleontolg.	Estratigráf.	Litológico	Paleogeog.	Hidrogeol.	Económico	Form. recientes	Plutónico	Metamórf.	Sediment.	Volcánico														
12	13	14	15	16	17	18	19	20	21	22	23	24	25	26	27	28	29	30	31	32	33	34	35	36	37	38	39	40	41	42	43	44	45	46														
1	0	0	1	2	1	1	0	7	2	1	1					1																	1														
1	0	0	2	2	1	1	0	7	2							1																	1														
1	0	0	3	2	1	1	0	7	2	1	1					1																	1														
1	0	0	4	2	1	1	0	7	2	1	1					1																	1														
1	0	0	5	2	1	1	0	7	2	1	1					1																	1														
1	0	0	6	2	1	1	0	7	2	1	1					1																	1														
1	0	0	7	2	1	1	0	7	2	1	1					1																	1														
1	0	2	2	2	4	1	0	7	2	1	1					1																	1														
1	0	2	3	2	4	1	0	7	2	1	1					1																	1														
1	0	2	4	2	4	1	0	7	2	1	1					1																	1														
1	0	2	5	2	4	1	0	7	2	1	1					1																	1														
1	0	2	6	2	4	1	0	7	2	1	1					1																	1														
1	0	2	7	2	4	1	0	7	2	1	1					1																	1														
1	0	2	8	2	4	1	0	7	2	1	1					1																	1														
1	0	2	9	2	4	1	0	7	2	1	1					1																	1														
1	0	3	0	2	4	1	0	7	2	1	1					1																	1														
1	0	3	1	2	4	1	0	7	2	1	1					1																	1														
1	0	3	2	2	4	1	0	7	2	1	1					1																	1														
1	0	3	3	2	4	1	0	7	2	1	1					1																	1														
1	0	3	7	2	8	1	0	7	2	1	1					1																	1														
1	0	3	8	2	8	1	0	7	2	1	1					1																	1														
1	0	3	9	2	8	1	0	7	2	1	1					1																	1														
1	0	4	0	2	8	1	0	7	2							1																	1														
1	0	4	1	2	8	1	0	7	2							1																	1														
1	0	4	2	2	8	1	0	7	2	1	1					1																	1														
1	0	4	3	2	8	1	0	7	2	1	1					1																	1														
1	0	4	4	2	8	1	0	7	2							1																	1														
1	0	4	5	2	8	1	0	7	2	1	1					1																	1														
1	0	4	6	2	8	1	0	7	2	1	1					1																	1														
1	0	4	7	2	8	1	0	7	2							1																	1														
1	0	4	8	2	8	1	0	7	2	1	1					1																	1														
1	0	4	9	2	8	1	0	7	2							1																	1														
1	0	5	0	2	8	1	0	7	2	1	1					1																	1														
1	0	5	1	2	8	1	0	7	2	1	1					1																	1														
1	0	5	2	2	8	1	0	7	2							1																	1														

DATOS A RELLENAR POR EL CONSULTOR

Con números									Con unos en caso afirmativo																																					
Nº DE LA ESTACION				FECHA					Medicion				Muestras						Puntos de interés									Tipo de terreno																		
				DIA		MES		AÑO	Rumbo	Buzamiento	Croquis	Fotografías	Petrografía	Macropale.	Micropale.	Sediment.	Rayos X	Especímenes	C14	Análisis químico	Mineralóg.	Tectónico	Paleontolg.	Estratigráf.	Litológico	Paleogeog.	Hidrogeol.	Económico	Form. recientes	Plutónico	Metamórf.	Sediment.	Volcánico														
12	13	14	15	16	17	18	19	20	21	22	23	24	25	26	27	28	29	30	31	32	33	34	35	36	37	38	39	40	41	42	43	44	45	46														
1	0	5	3	2	8	1	0	7	2							1																	1														
1	0	5	4	2	8	1	0	7	2	1	1					1																	1														

EL CONSULTOR DEBERA MARCAR SOBRE EL MAPA, LAS ESTACIONES CON SU NUMERO DE REFERENCIA (EN AZUL) Y LOS CORTES REALIZADOS SOBRE EL TERRENO (EN ROJO)

PARA UN CONTROL CORRECTO DE LA MARCHA DEL TRABAJO DE CAMPO EL CONSULTOR DEBERA ENVIAR LOS DIAS 1 Y 15 DE CADA MES ESTAS HOJAS AL INSTITUTO GEOLOGICO Y MINERO DE ESPAÑA, DIVISION DE GEOLOGIA. C/ RIOS ROSAS, 23 – MADRID-3.

MC-593

MINISTERIO DE INDUSTRIA
DIRECCION GENERAL DE MINAS
INSTITUTO GEOLOGICO Y MINERO DE ESPAÑA

PLAN NACIONAL DE LA MINERIA. MAPA GEOLOGICO NACIONAL A ESCALA 1:50.000
MAGNA

FICHA DE CONTROL DEL TRABAJO DE CAMPO MCC1

Datos a rellenar por el Consultor											Datos a rellenar por el IGME											
Nº de la hoja 1:50.000				Cuadrante	Consultor		Página		Especif. realiz. la estación		RECIBIDO						REF CONTROL				PERFORADO	VERIFICADO
1	2	3	4	5	6	7	8	9	10	11	71	72	73	74	75	76	77	78	79	80		
3	0	2	3	2	A	D	0	1	A	0	0	8	1	1	7	2	M	C	C	1		MANOLI

CONFORME EL CONSULTOR

FIRMA

ESQUEMA DE NUMERACION DE LOS CUADRANTES

4	1
3	2

280

DATOS A RELLENAR POR EL IGME

CONTROL	FECHA	OBSERVACIONES
LIBRETA DE CAMPO		
MUESTRAS. LABORATORIO		
CARTOGRAFIA		
ESTACIONES VISITADAS		

OBSERVACIONES:

EL SUPERVISOR DEL PROYECTO

MISIM

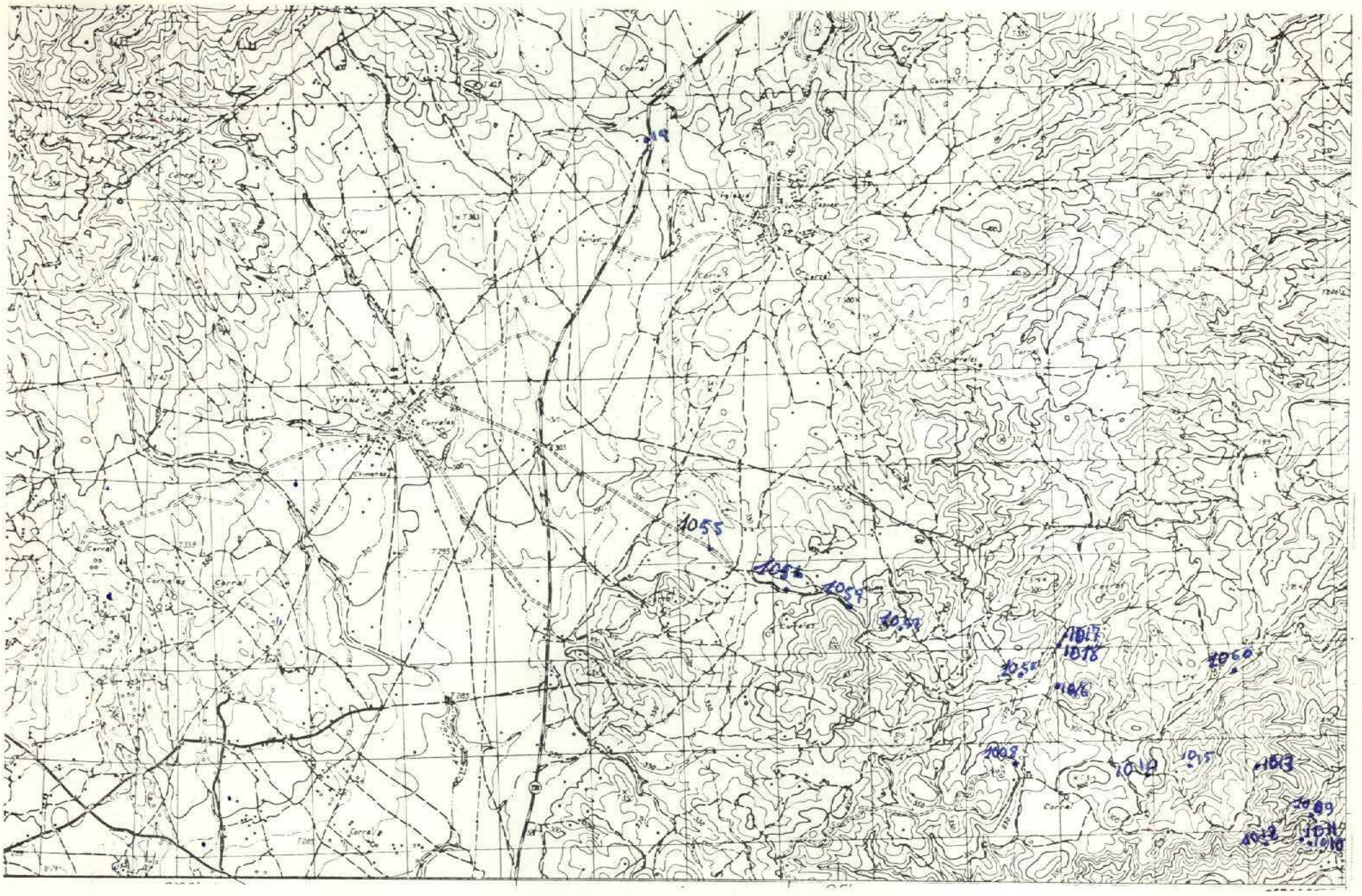

DATOS A RELLENAR POR EL CONSULTOR

Con números										Con unos en caso afirmativo																															
Nº DE LA ESTACION				FECHA						Medición				Muestras						Puntos de interés										Tipo de terreno			
				DIA		MES		AÑO		Rumbo	Buzamient.	Croquis	Fotografías	Petrograf.a	Macropal.	Micropale.	Sediment.	Rayos X	Espec. masas	C14	Análisis quím.	Mineralog.	Tectónico	Paleontolog.	Estratigraf.	Litológico	Paleogeog.	Hidrogeol.	Económico	Form. reciente	Plutónico	Metamórf.	Sediment.	Volcánico
12	13	14	15	16	17	18	19	20	21	22	23	24	25	26	27	28	29	30	31	32	33	34	35	36	37	38	39	40	41	42	43	44	45	46
1	0	0	8	2	2	1	0	7	2							1																	1	
1	0	0	9	2	3	1	0	7	2							1																	1	
1	0	1	0	2	3	1	0	7	2	1	1					1																	1	
1	0	1	1	2	3	1	0	7	2							1																	1	
1	0	1	2	2	3	1	0	7	2							1																	1	
1	0	1	3	2	3	1	0	7	2	1	1					1																	1	
1	0	1	4	2	3	1	0	7	2							1																	1	
1	0	1	5	2	3	1	0	7	2							1																	1	
1	0	1	6	2	3	1	0	7	2	1	1					1																	1	
1	0	1	7	2	3	1	0	7	2							1																	1	
1	0	1	8	2	3	1	0	7	2							1																	1	
1	0	1	9	2	3	1	0	7	2							1																	1	
1	0	5	5	2	9	1	0	7	2	1	1					1																	1	
1	0	5	6	2	9	1	0	7	2	1	1					1																	1	
1	0	5	7	2	9	1	0	7	2							1																	1	
1	0	5	8	2	9	1	0	7	2							1																	1	
1	0	5	9	2	9	1	0	7	2	1	1					1																	1	
1	0	6	0	2	9	1	0	7	2	1	1					1																	1	

DATOS A RELLENAR POR EL CONSULTOR

Con números										Con unos en caso afirmativo																															
Nº DE LA ESTACION				FECHA						Medición				Muestras						Puntos de interés										Tipo de terreno			
				DIA		MES		AÑO		Rumbo	Buzamient.	Croquis	Fotografías	Petrograf.a	Macropal.	Micropale.	Sediment.	Rayos X	Espec. masas	C14	Análisis quím.	Mineralog.	Tectónico	Paleontolog.	Estratigraf.	Litológico	Paleogeog.	Hidrogeol.	Económico	Form. reciente	Plutónico	Metamórf.	Sediment.	Volcánico
12	13	14	15	16	17	18	19	20	21	22	23	24	25	26	27	28	29	30	31	32	33	34	35	36	37	38	39	40	41	42	43	44	45	46

EL CONSULTOR DEBERA MARCAR SOBRE EL MAPA LAS ESTACIONES CON SU NUMERO DE REFERENCIA (EN AZUL) Y LOS CORTES REALIZADOS SOBRE EL TERRENO (EN ROJO)

PARA UN CONTROL CORRECTO DE LA MARCHA DEL TRABAJO DE CAMPO EL CONSULTOR DEBERA ENVIAR LOS DIAS 1 Y 15 DE CADA MES ESTAS HOJAS AL INSTITUTO GEOLOGICO Y MINERO DE ESPAÑA, DIVISION DE GEOGIA, C/ RIOS ROSAS, 23 –MADRID-3.

MC-64P

MINISTERIO DE INDUSTRIA
DIRECCION GENERAL DE MINAS
INSTITUTO GEOLOGICO Y MINERO DE ESPAÑA

PLAN NACIONAL DE LA MINERIA. MAPA GEOLOGICO NACIONAL A ESCALA 1:50.000
MAGNA

FICHA DE CONTROL DEL TRABAJO DE CAMPO MCC1

Datos a rellenar por el Consultor											Datos a rellenar por el IGME											
Nº de la hoja 1.50.000				Cuadrante	Consultor		Página		Especialista		RECIBIDO						REF CONTROL				PERFORADO	VERIFICADO
1	2	3	4	5	6	7	8	9	10	11	71	72	73	74	75	76	77	78	79	80		
3	6	2	3	1	A	D	0	5	A	Ø	0	9	1	2	7	2	M	C	C	1		

CONFORME: EL CONSULTOR

FIRMA

ESQUEMA DE NUMERACION DE LOS CUADRANTES

4	1
3	2

332

DATOS A RELLENAR POR EL IGME

CONTROL	FECHA	OBSERVACIONES
LIBRETA DE CAMPO		
MUESTRAS. LABORATORIO		
CARTOGRAFIA		
ESTACIONES VISITADAS		

OBSERVACIONES:

EL SUPERVISOR DEL PROYECTO

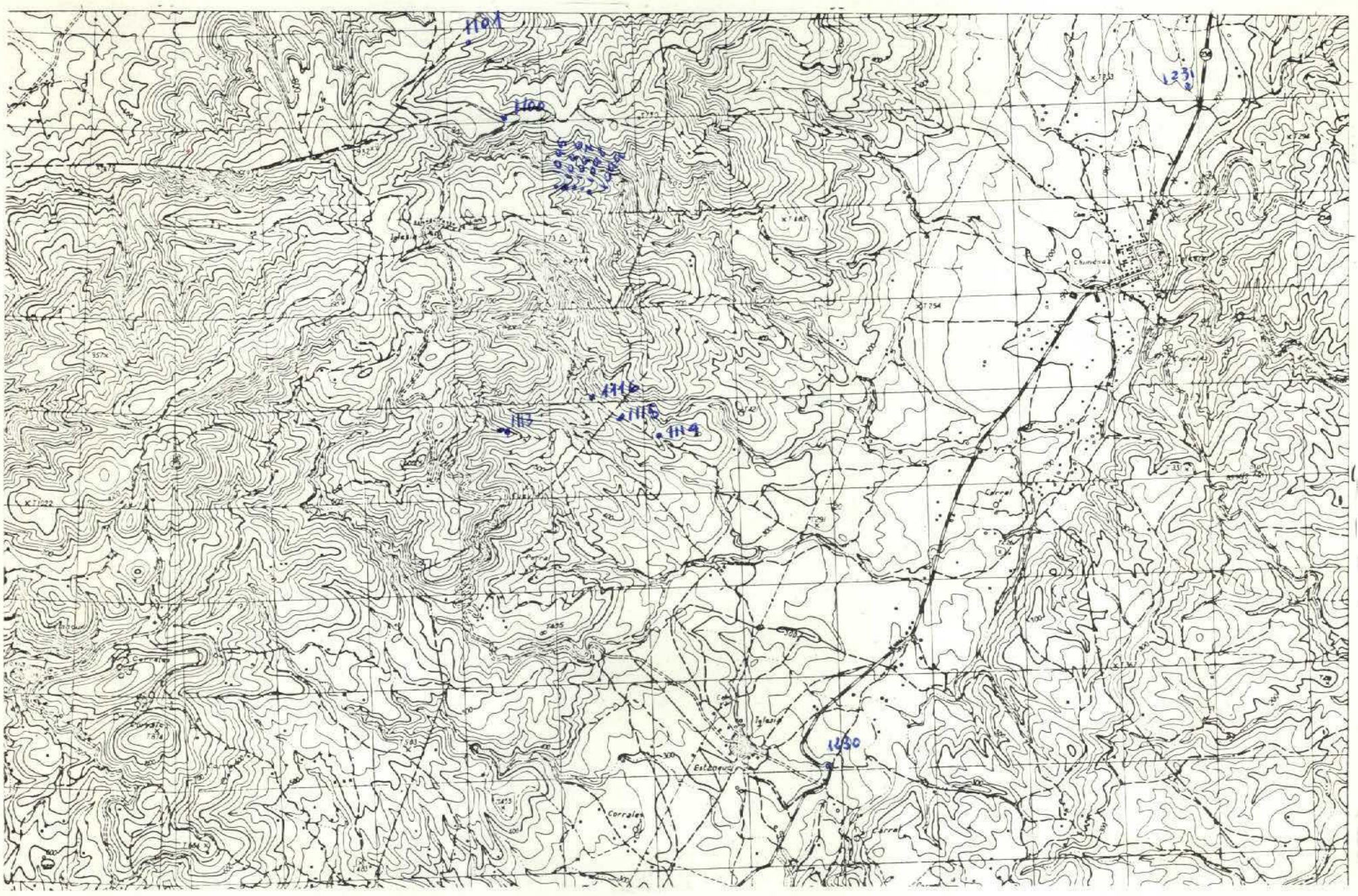

DATOS A RELLENAR POR EL CONSULTOR

Con números										Con unos en caso afirmativo																															
Nº DE LA ESTACION				FECHA						Medición				Muestras						Puntos de interés										Tipo de terreno			
				DIA		MES		AÑO		Rumbo	Buzamient.	Croquis	Fotografías	Petrografía	Macropale.	Micropale.	Sediment.	Rayos X	Espec. masas	C14	Análisis quím.	Mineralóg.	Tectónico	Paleontológ.	Estratigráf.	Litológico	Paleogeog.	Hidrogeol.	Económico	Form. recients.	Plutónico	Metamórf.	Sediment.	Volcánico
12	13	14	15	16	17	18	19	20	21	22	23	24	25	26	27	28	29	30	31	32	33	34	35	36	37	38	39	40	41	42	43	44	45	46
1	0	9	5	1	2	1	1	7	2							1																	1	
1	0	9	6	1	2	1	1	7	2	1	1					1																	1	
1	0	9	7	1	2	1	1	7	2							1																	1	
1	0	9	8	1	2	1	1	7	2						1	1	no perforar																1	
1	0	9	9	1	2	1	1	7	2							1																	1	
1	1	0	0	1	2	1	1	7	2	1	1					1																	1	
1	1	0	1	1	2	1	1	7	2							1																	1	
1	1	1	4	1	5	1	1	7	2							1																	1	
1	1	1	5	1	5	1	1	7	2							1																	1	
1	1	1	6	1	5	1	1	7	2							1																	1	
1	2	3	0	2	9	1	1	7	2							1																	1	
1	2	3	1	2	9	1	1	7	2	1	1					1																	1	
1	1	1	3	1	5	1	1	7	2							1																	1	

DATOS A RELLENAR POR EL CONSULTOR

Con números										Con unos en caso afirmativo																															
Nº DE LA ESTACION				FECHA						Medición				Muestras						Puntos de interés										Tipo de terreno			
				DIA		MES		AÑO		Rumbo	Buzamient.	Croquis	Fotografías	Petrografía	Macropale.	Micropale.	Sediment.	Rayos X	Espec. masas	C14	Análisis quím.	Mineralóg.	Tectónico	Paleontológ.	Estratigráf.	Litológico	Paleogeog.	Hidrogeol.	Económico	Form. recients.	Plutónico	Metamórf.	Sediment.	Volcánico
12	13	14	15	16	17	18	19	20	21	22	23	24	25	26	27	28	29	30	31	32	33	34	35	36	37	38	39	40	41	42	43	44	45	46

EL CONSULTOR: DEBERA MARCAR SOBRE EL MAPA, LAS ESTACIONES CON SU NUMERO DE REFERENCIA (EN AZUL) Y LOS CORTES REALIZADOS SOBRE EL TERRENO (EN ROJO)
PARA UN CONTROL CORRECTO DE LA MARCHA DEL TRABAJO DE CAMPO EL CONSULTOR DEBERA ENVIAR LOS DIAS 1 Y 15 DE CADA MES ESTAS HOJAS AL INSTITUTO GEOLOGICO Y MINERO DE ESPAÑA, DIVISION DE GEOLOGIA. C/ RIOS ROSAS, 23 –MADRID-3.

MC-649

MINISTERIO DE INDUSTRIA
DIRECCION GENERAL DE MINAS
INSTITUTO GEOLOGICO Y MINERO DE ESPAÑA

PLAN NACIONAL DE LA MINERIA. MAPA GEOLOGICO NACIONAL A ESCALA 1:50.000
MAGNA

FICHA DE CONTROL DEL TRABAJO DE CAMPO MCC1

Datos a rellenar por el Consultor											Datos a rellenar por el IGME											
Nº de la hoja 1:50.000				cuadrante num	Consultor		Página		Especialista estación		RECIBIDO						REF CONTROL				PERFORADO	VERIFICADO
1	2	3	4	5	6	7	8	9	10	11	71	72	73	74	75	76	77	78	79	80		
3	0	2	3	4	A	D	0	2	A	0	0	9	1	2	7	2	M	C	C	1		

CONFORME EL CONSULTOR

FIRMA

ESQUEMA DE NUMERACION DE LOS CUADRANTES

4	1
3	2

333

DATOS A RELLENAR POR EL IGME

CONTROL	FECHA	OBSERVACIONES
LIBRETA DE CAMPO		
MUESTRAS. LABORATORIO		
CARTOGRAFIA		
ESTACIONES VISITADAS		

OBSERVACIONES:

EL SUPERVISOR DEL PROYECTO

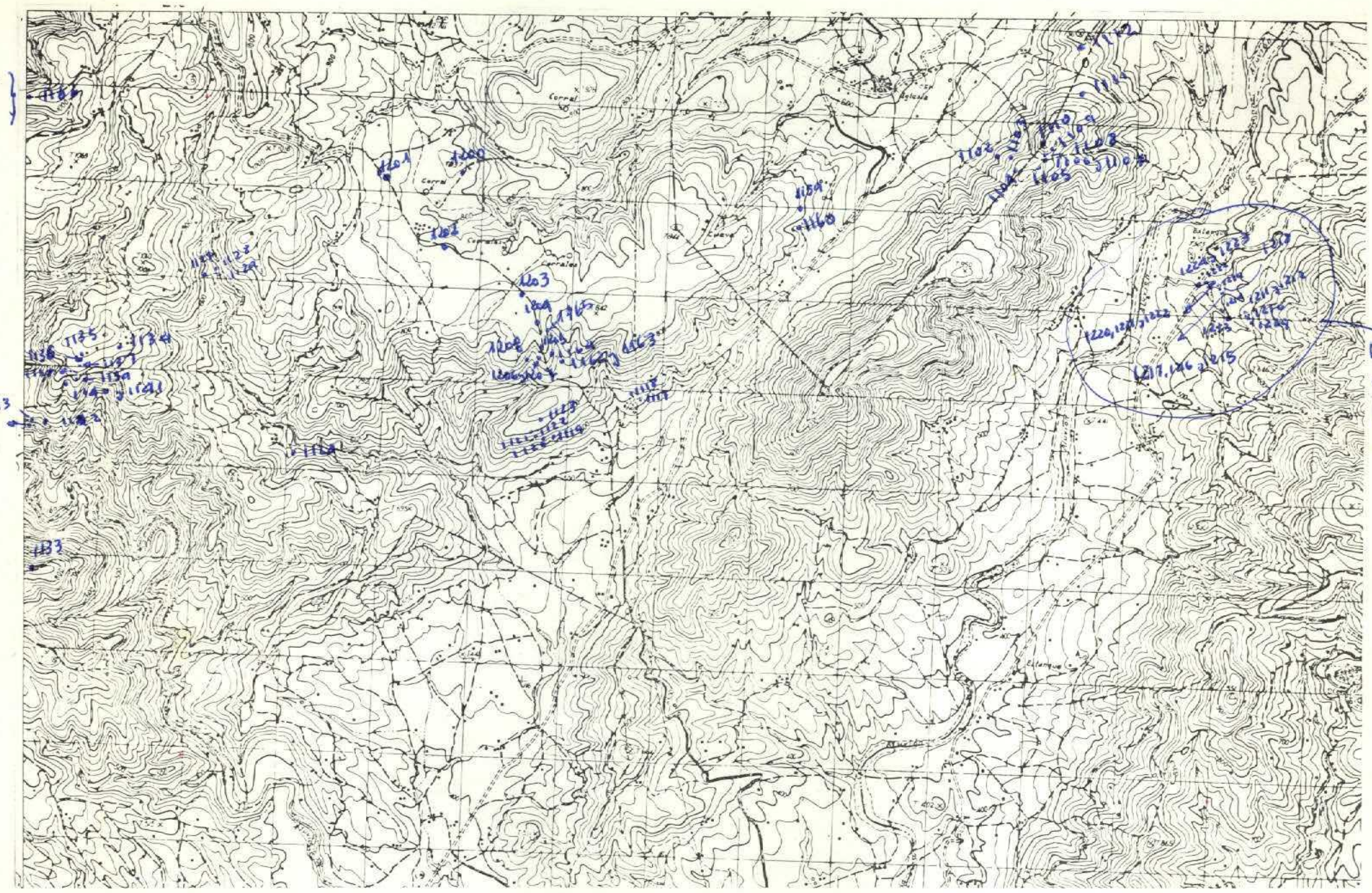

DATOS A RELLENAR POR EL CONSULTOR

Nº DE LA ESTACION (Con números)	FECHA DIA	FECHA MES	FECHA AÑO	Rumbo (Con unos en caso afirmativo)	Buzamiento	Croquis	Fotografías	Petrografía	Macropal.	Micropale.	Sediment.	Rayos X	Espec.masa	C14	Análisis quím.	Mineralóg.	Tectónico	Paleontolg.	Estratigraf.	Litológico	Paleogeog.	Hidrogeol.	Económico	Form.reciente	Plutónico	Metamórf.	Sediment.	Volcánico
1102	13	11	72							1																	1	
1103	13	11	72							1																	1	
1104	13	11	72							1																	1	
1105	13	11	72							1																	1	
1106	13	11	72						1	0	no perforar																1	
1107	13	11	72							1																	1	
1108	13	11	72							1																	1	
1109	13	11	72							1																	1	
1110	13	11	72	11						1																	1	
1111	13	11	72							1																	1	
1112	13	11	72							1																	1	
1117	13	11	72	11						1																	1	
1118	13	11	72							1																	1	
1119	13	11	72							1																	1	
1120	13	11	72							1																	1	
1121	13	11	72							1																	1	
1122	13	11	72							1																	1	
1123	13	11	72						1																		1	
1124	17	11	72							1																	1	
1125	17	11	72					1																			1	
1126	17	11	72					1																			1	
1127	17	11	72	11						1																	1	
1128	17	11	72							1																	1	
1129	17	11	72							1																	1	
1133	21	11	72							1																	1	
1134	32	11	72	11					1																		1	
1135	22	11	72							1																	1	
1136	22	11	72							1																	1	
1137	22	11	72							1																	1	
1138	22	11	72							1																	1	
1139	22	11	72							1																	1	
1140	22	11	72						1																		1	
1141	22	11	72							1																	1	
1142	22	11	72							1																	1	
1143	22	11	72							1																	1	

DATOS A RELLENAR POR EL CONSULTOR

Nº DE LA ESTACION (Con números)	FECHA DIA	FECHA MES	FECHA AÑO	Rumbo (Con unos en caso afirmativo)	Buzamiento	Croquis	Fotografías	Petrografía	Macropal.	Micropale.	Sediment.	Rayos X	Espec.masa	C14	Análisis quím.	Mineralóg.	Tectónico	Paleontolg.	Estratigraf.	Litológico	Paleogeog.	Hidrogeol.	Económico	Form.reciente	Plutónico	Metamórf.	Sediment.	Volcánico
1144	22	11	72	11						1																	1	
1145	22	11	72							1																	1	
1159	23	11	72							1																	1	
1160	23	11	72							1																	1	
1161	23	11	72							1																	1	
1162	23	11	72							1																	1	
1163	23	11	72							1																	1	
1164	23	11	72							1																	1	
1165	23	11	72							1																	1	
1166	24	11	72						1																		1	
1167	24	11	72							1																	1	
1168	24	11	72							1																	1	
1169	24	11	72							1	no perforar																1	
1170	24	11	72						1	0																	1	
1171	24	11	72							1																	1	
1172	24	11	72							1																	1	
1173	24	11	72							1																	1	
1174	24	11	72							1																	1	
1175	24	11	72							1																	1	
1200	27	11	72	11																							1	
1201	27	11	72	11																							1	
1202	27	11	72	11																							1	
1203	27	11	72	11																							1	
1204	27	11	72																								1	
1205	27	11	72	11																							1	
1206	27	11	72																								1	
1207	27	11	72																								1	
1208	27	11	72						1																		1	
~~1209~~																											~~1~~	
~~1210~~																												
~~1211~~																												
~~1212~~																												
~~1213~~																												
~~1214~~																												
~~1215~~																												

EL CONSULTOR DEBERA MARCAR SOBRE EL MAPA LAS ESTACIONES CON SU NUMERO DE REFERENCIA (EN AZUL) Y LOS CORTES REALIZADOS SOBRE EL TERRENO (EN ROJO).

PARA UN CONTROL CORRECTO DE LA MARCHA DEL TRABAJO DE CAMPO EL CONSULTOR DEBERA ENVIAR LOS DIAS 1 Y 15 DE CADA MES ESTAS HOJAS AL INSTITUTO GEOLOGICO Y MINERO DE ESPAÑA, DIVISION DE GEOGIA, C/ RIOS ROSAS, 23 – MADRID-3.

13

MC-650

MINISTERIO DE INDUSTRIA
DIRECCION GENERAL DE MINAS
INSTITUTO GEOLOGICO Y MINERO DE ESPAÑA

PLAN NACIONAL DE LA MINERIA. MAPA GEOLOGICO NACIONAL A ESCALA 1:50.000
MAGNA

FICHA DE CONTROL DEL TRABAJO DE CAMPO MCC1

Datos a rellenar por el Consultor											Datos a rellenar por el IGME											
Nº de la hoja 1:50.000				cuadrante	Consultor		Página		Especialista		RECIBIDO						REF. CONTROL				PERFORADO	VERIFICADO
1	2	3	4	5	6	7	8	9	10	11	71	72	73	74	75	76	77	78	79	80		
3	0	2	3	3	A	D	0	4	A	0	0	9	1	2	7	2	M	C	C	1		

CONFORME: EL CONSULTOR

FIRMA

ESQUEMA DE NUMERACION DE LOS CUADRANTES

4	1
3	2

334

DATOS A RELLENAR POR EL IGME

CONTROL	FECHA	OBSERVACIONES
LIBRETA DE CAMPO		
MUESTRAS. LABORATORIO		
CARTOGRAFIA		
ESTACIONES VISITADAS		

OBSERVACIONES:

EL SUPERVISOR DEL PROYECTO

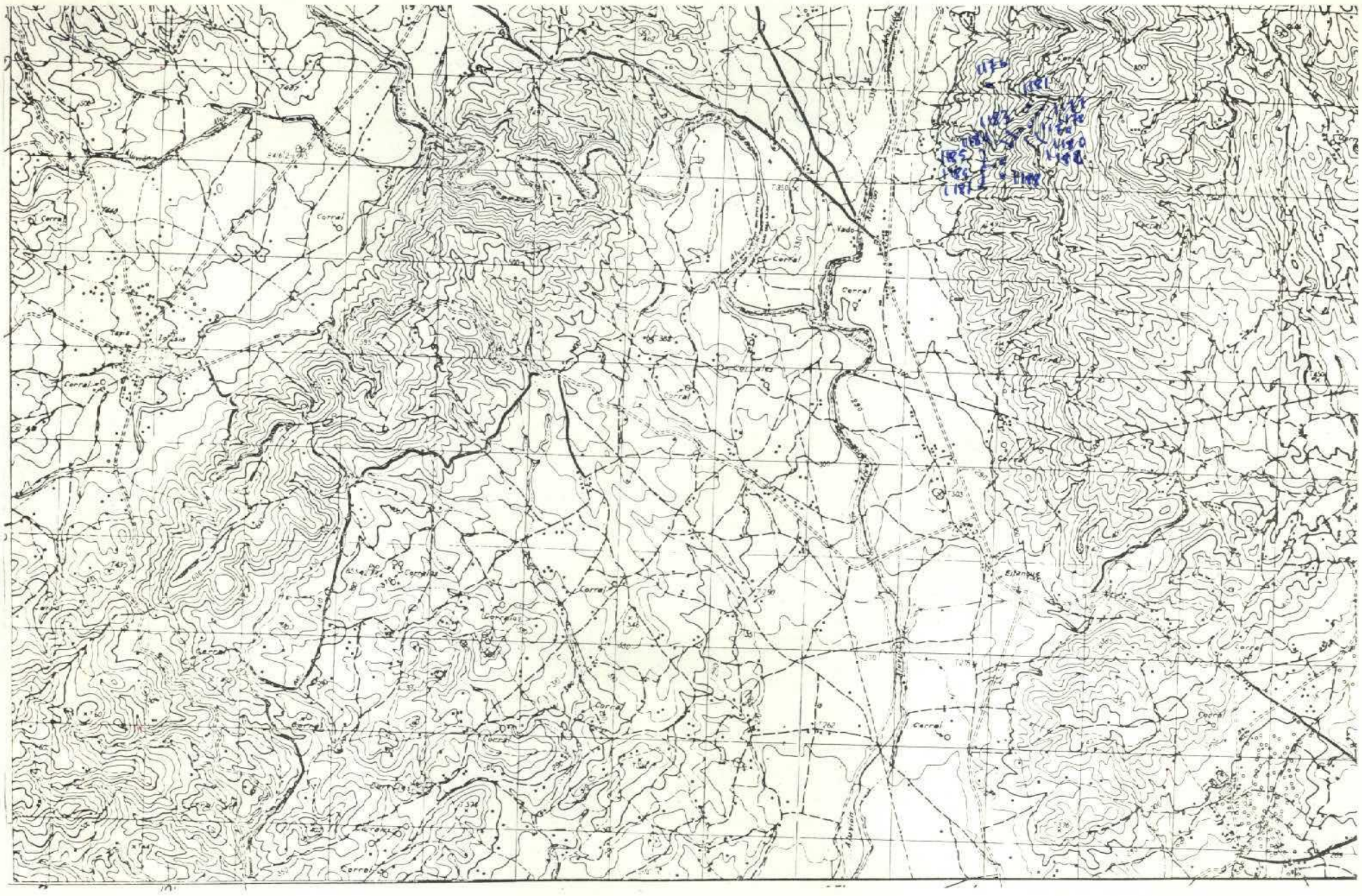

DATOS A RELLENAR POR EL CONSULTOR

Con números										Con unos en caso afirmativo																															
Nº DE LA ESTACION				FECHA						Medición				Muestras								Puntos de interés										Tipo de terreno							
				DIA		MES		AÑO		Rumbo	Buzamient.	Croquis	Fotografías	Petrografía	Macropal.	Micropaln.	Sediment.	Rayos X	Espec.masas	C14	Análisis quím.	Mineralóg.	Tectónico	Paleontolg.	Estratigraf.	Litológico	Paleogeog.	Hidrogeol.	Económico	Form.recientes	Plutónico	Metamórf.	Sediment.	Volcánico
12	13	14	15	16	17	18	19	20	21	22	23	24	25	26	27	28	29	30	31	32	33	34	35	36	37	38	39	40	41	42	43	44	45	46
1	1	7	6	2	5	1	1	72		1	1					1																	1	
1	1	7	7	2	5	1	1								1																		1	
1	1	7	8	2	3	1	1									1																	1	
1	1	7	9	2	7	1	1									1																	1	
1	1	8	0	2	5	1	1									1																	1	
1	1	8	1	2	5	1	1									1																	1	
1	1	8	2	2	5	1	1									1																	1	
1	1	8	3	2	5	1	1									1																	1	
1	1	8	4	2	5	1	1									1																	1	
1	1	8	5	2	5	1	1									1																	1	
1	1	8	6	2	5	1	1									1																	1	
1	1	8	7	2	5	1	1									1																	1	
1	1	8	8	2	5	1	1									1																	1	

EL CONSULTOR DEBERA MARCAR SOBRE EL MAPA LAS ESTACIONES CON SU NUMERO DE REFERENCIA (EN AZUL) Y LOS CORTES REALIZADOS SOBRE EL TERRENO (EN ROJO)
PARA UN CONTROL CORRECTO DE LA MARCHA DEL TRABAJO DE CAMPO EL CONSULTOR DEBERA ENVIAR LOS DIAS 1 Y 15 DE CADA MES ESTAS HOJAS AL INSTITUTO GEOLOGICO Y MINERO DE ESPAÑA, DIVISION DE GEOLOGIA, C/ RIOS ROSAS, 23 – MADRID-3.

DATOS A RELLENAR POR EL CONSULTOR

Con números										Con unos en caso afirmativo																															
Nº DE LA ESTACION				FECHA						Medición				Muestras								Puntos de interés										Tipo de terreno							
				DIA		MES		AÑO		Rumbo	Buzamient.	Croquis	Fotografías	Petrografía	Macropal.	Micropaln.	Sediment.	Rayos X	Espec.masas	C14	Análisis quím.	Mineralóg.	Tectónico	Paleontolg.	Estratigraf.	Litológico	Paleogeog.	Hidrogeol.	Económico	Form.recientes	Plutónico	Metamórf.	Sediment.	Volcánico
12	13	14	15	16	17	18	19	20	21	22	23	24	25	26	27	28	29	30	31	32	33	34	35	36	37	38	39	40	41	42	43	44	45	46

MC-651

MINISTERIO DE INDUSTRIA
DIRECCION GENERAL DE MINAS
INSTITUTO GEOLOGICO Y MINERO DE ESPAÑA

PLAN NACIONAL DE LA MINERIA. MAPA GEOLOGICO NACIONAL A ESCALA 1:50.000
MAGNA

FICHA DE CONTROL DEL TRABAJO DE CAMPO MCC1

Datos a rellenar por el Consultor											Datos a rellenar por el IGME											
Nº de la hoja 1:50.000				cuadrante num	Consultor		Página		Especi realiz la es tacion		RECIBIDO						REF CONTROL				PERFORADO	VERIFICADO
1	2	3	4	5	6	7	8	9	10	11	71	72	73	74	75	76	77	78	79	80		
3	0	2	3	1	A	D	0	6	A	0	0	9	1	2	7	2	M	C	C	1		

CONFORME EL CONSULTOR

FIRMA

ESQUEMA DE NUMERACION DE LOS CUADRANTES

4	1
3	2

335

DATOS A RELLENAR POR EL IGME

CONTROL	FECHA	OBSERVACIONES
LIBRETA DE CAMPO		
MUESTRAS. LABORATORIO		
CARTOGRAFIA		
ESTACIONES VISITADAS		

OBSERVACIONES:

EL SUPERVISOR DEL PROYECTO

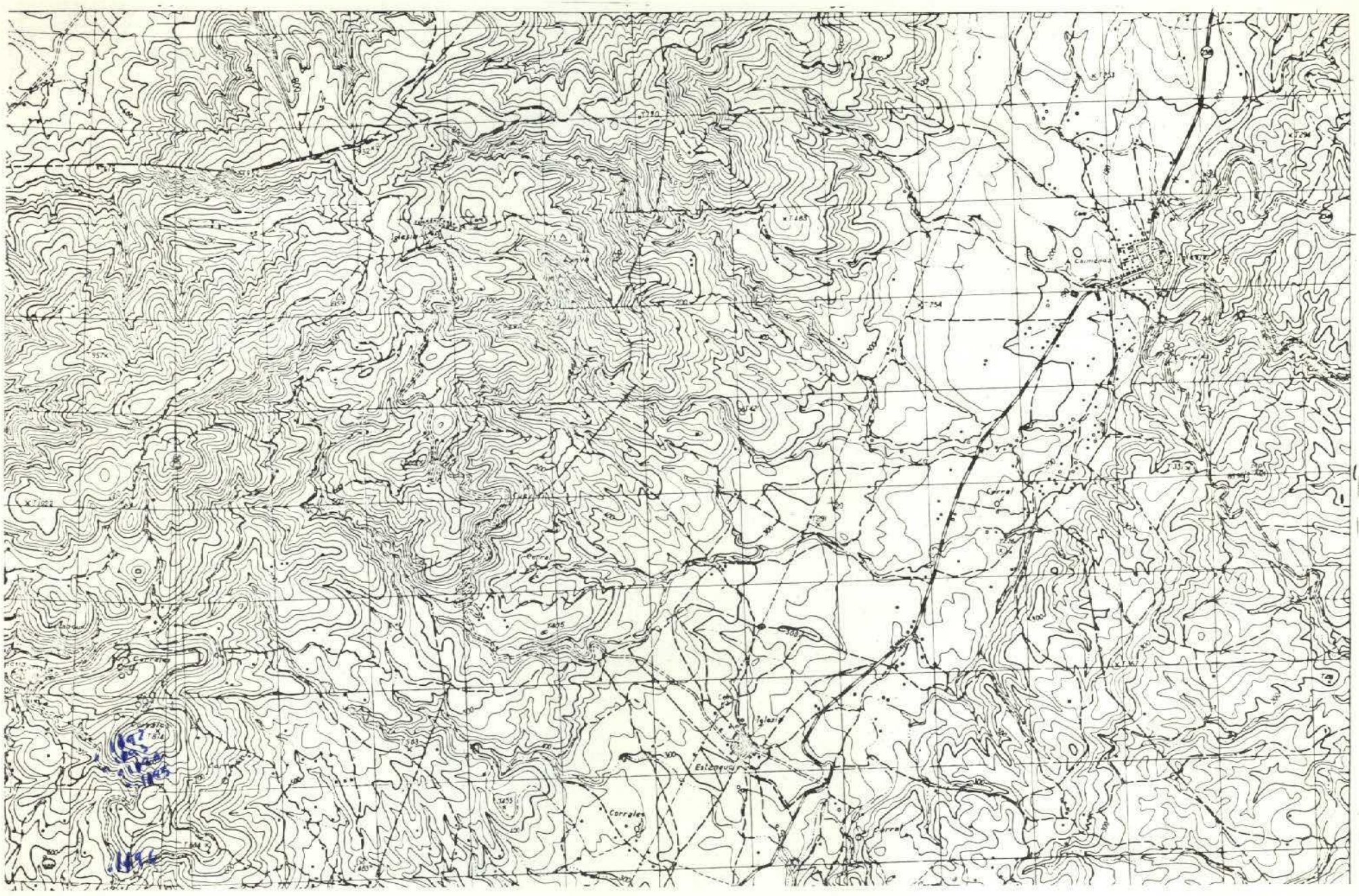

DATOS A RELLENAR POR EL CONSULTOR

| Con números | | | | | | | | | | Con unos en caso afirmativo | | | | | | | | | |

MC-652

MINISTERIO DE INDUSTRIA
DIRECCION GENERAL DE MINAS
INSTITUTO GEOLOGICO Y MINERO DE ESPAÑA

PLAN NACIONAL DE LA MINERIA. MAPA GEOLOGICO NACIONAL A ESCALA 1:50.000
MAGNA

FICHA DE CONTROL DEL TRABAJO DE CAMPO MCC1

Datos a rellenar por el Consultor											Datos a rellenar por el IGME										
Nº de la hoja 1:50.000				Cuadrante	Consultor		Página		Especialista estación		RECIBIDO						REF CONTROL				PERFORADO	VERIFICADO
1	2	3	4	5	6	7	8	9	10	11	71	72	73	74	75	76	77	78	79	80		
3	0	2	3	4	A	D	0	3	A	0	0	9	1	2	7	2	M	C	C	1		

CONFORME: EL CONSULTOR

FIRMA

ESQUEMA DE NUMERACION DE LOS CUADRANTES

4	1
3	2

336

DATOS A RELLENAR POR EL IGME

CONTROL	FECHA	OBSERVACIONES
LIBRETA DE CAMPO		
MUESTRAS. LABORATORIO		
CARTOGRAFIA		
ESTACIONES VISITADAS		

OBSERVACIONES:

EL SUPERVISOR DEL PROYECTO

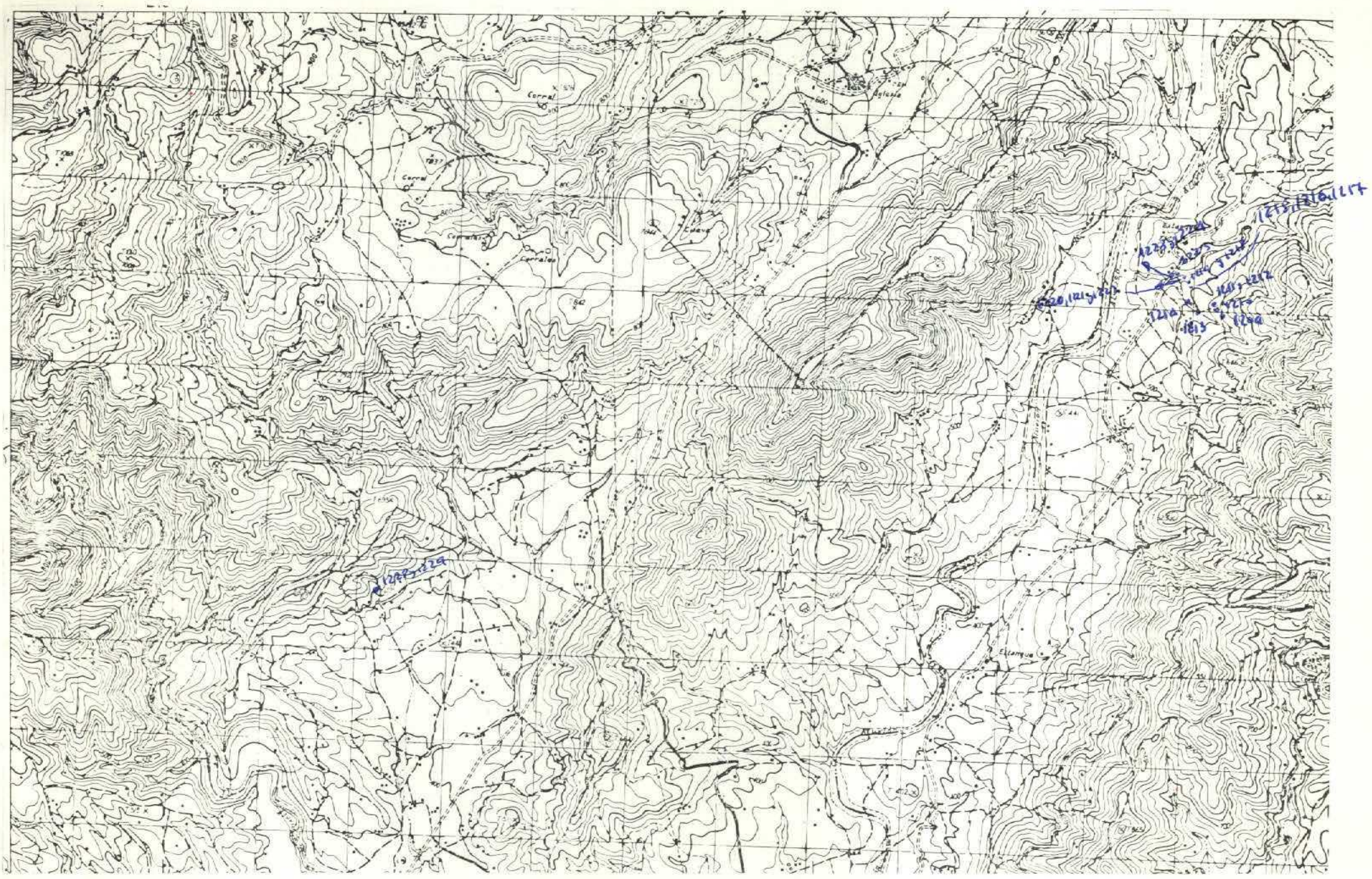

DATOS A RELLENAR POR EL CONSULTOR

| Con numeros | | | | | | | | | Con unos en caso afirmativo | | | | | | | | |