


LEYENDA

Cuartario	Holoceno		30 - Lúscos menudos y gruesos (Cenozoico)	
	29 - Gravas, arenas y lúscos (Aluvial)	28 - Gravas, arenas y lúscos (Aluvial)		
Terciario	Pleistoceno		27 - Gravas, arenas y lúscos (Aluvial)	
	26 - Gravas, arenas y lúscos (Aluvial)	25 - Gravas, arenas y lúscos (Aluvial)	24 - Gravas, arenas y lúscos (Aluvial)	
	23 - Gravas, arenas y lúscos (Aluvial)	22 - Gravas, arenas y lúscos (Aluvial)	21 - Gravas, arenas y lúscos (Aluvial)	
	20 - Gravas, arenas y lúscos (Aluvial)	19 - Lúscos, arenas y lúscos (Aluvial)	18 - Arenas y arenas arenosas y lúscos (Aluvial)	
	17 - Colinas	16 - Colinas con orbitolas, margas y arenas	15 - Arenas, arenas y arenas	
Cretácico	Mioceno Plioceno		14 - Colinas y lúscos arenosos	
	13 - Colinas con mármol y orbitolas	12 - Colinas y mármol	11 - Margas y lúscos arenosos	
	10 - Colinas margosas y margosas	9 - Arenas, arenas y arenas	8 - Margositas y lúscos	
	7 - Arenas y arenas	6 - Colinas arenosas y arenas	5 - Arenas y arenas	
	4 - Colinas arenosas	3 - Colinas y colinas margosas	2 - Arenas, arenas y arenas	
	1 - Arenas y arenas	1 - Arenas y arenas	1 - Arenas y arenas	
	Jurásico	Malm		1 - Arenas y arenas
		1 - Arenas y arenas	1 - Arenas y arenas	1 - Arenas y arenas
		1 - Arenas y arenas	1 - Arenas y arenas	1 - Arenas y arenas
		1 - Arenas y arenas	1 - Arenas y arenas	1 - Arenas y arenas
1 - Arenas y arenas		1 - Arenas y arenas	1 - Arenas y arenas	
1 - Arenas y arenas		1 - Arenas y arenas	1 - Arenas y arenas	
1 - Arenas y arenas		1 - Arenas y arenas	1 - Arenas y arenas	
1 - Arenas y arenas		1 - Arenas y arenas	1 - Arenas y arenas	
1 - Arenas y arenas		1 - Arenas y arenas	1 - Arenas y arenas	
1 - Arenas y arenas		1 - Arenas y arenas	1 - Arenas y arenas	

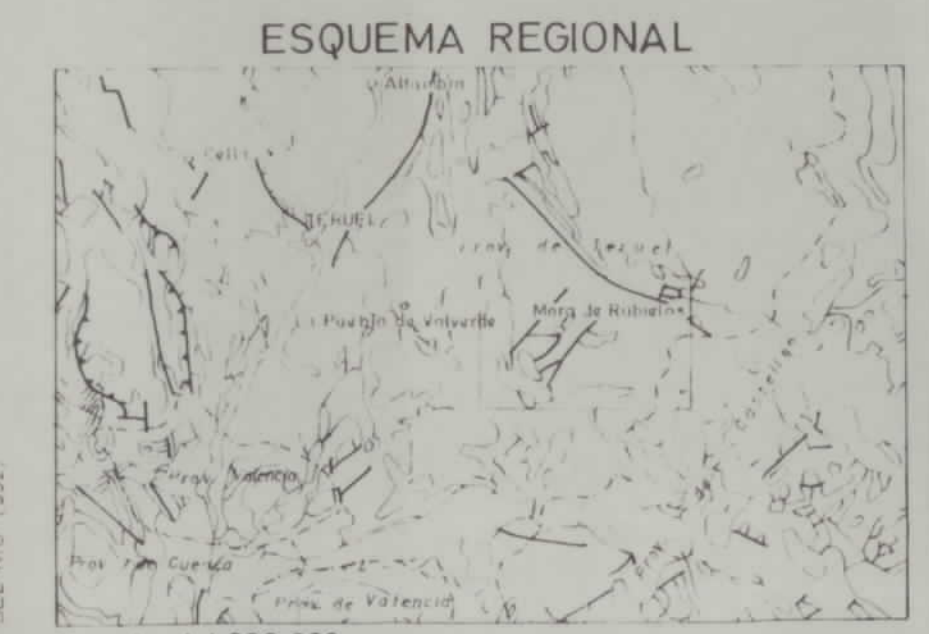
- PUNTO TOMA DE MUESTRA
- FOTOGRAFIA PANORAMICA Y ANGULO ABRACADO
- FOTOGRAFIA PUNTUAL
- SITUACION DE CORTE PARA COLUMNA ESTRATIGRAFICA
- AO A Olivé
- GE A Godoy
- JB J. Berastegui
- RM J. I. Ramirez

- SIGNOS CONVENCIONALES
- CONTACTO NORMAL
 - CONTACTO DISCORDANTE
 - CONTACTO MECANICO
 - FALLA
 - FALLA SUPUESTA
 - FALLA CON INDICACION DEL HUNDIMIENTO
 - SINCLINAL
 - DIRECCION Y CANTIDAD DE BUZAMIENTO
 - FOTOGEOLOGIA (0°-20°, 20°-60°, 60°-90°)
 - BUZAMIENTO SUBHORIZONTAL
 - ESTRATIFICACION SUBVERTICAL
 - FUENTE O MANANTIAL
 - POZO
 - CANTERA ACTIVA
 - CANTERA INACTIVA
 - SONDEO
 - MINA INACTIVA



Escala 1:250,000

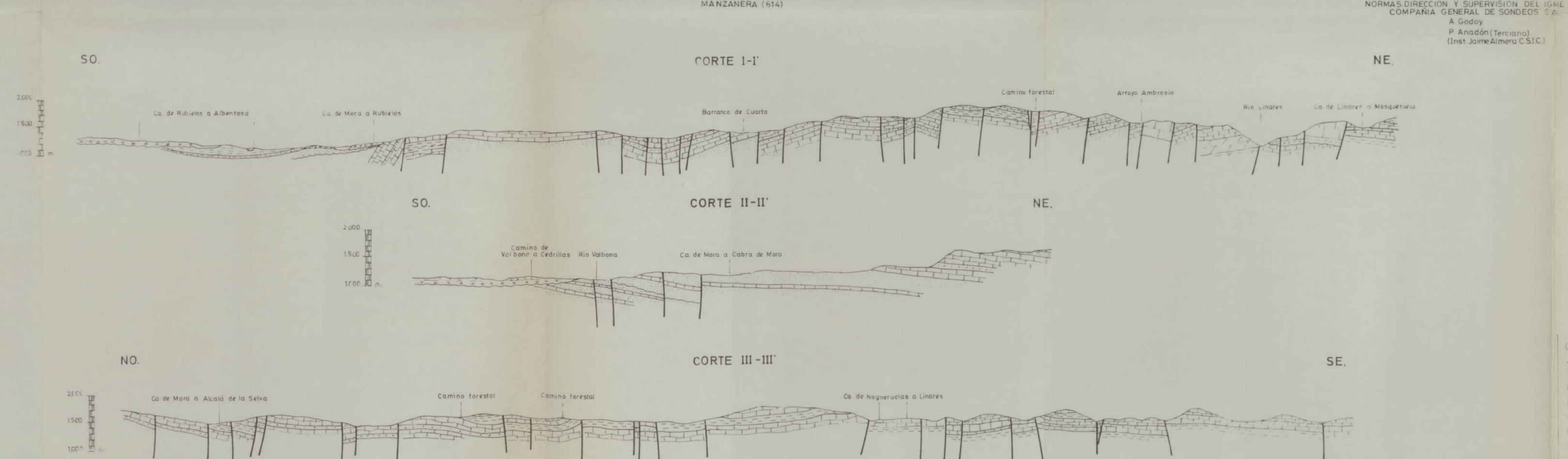
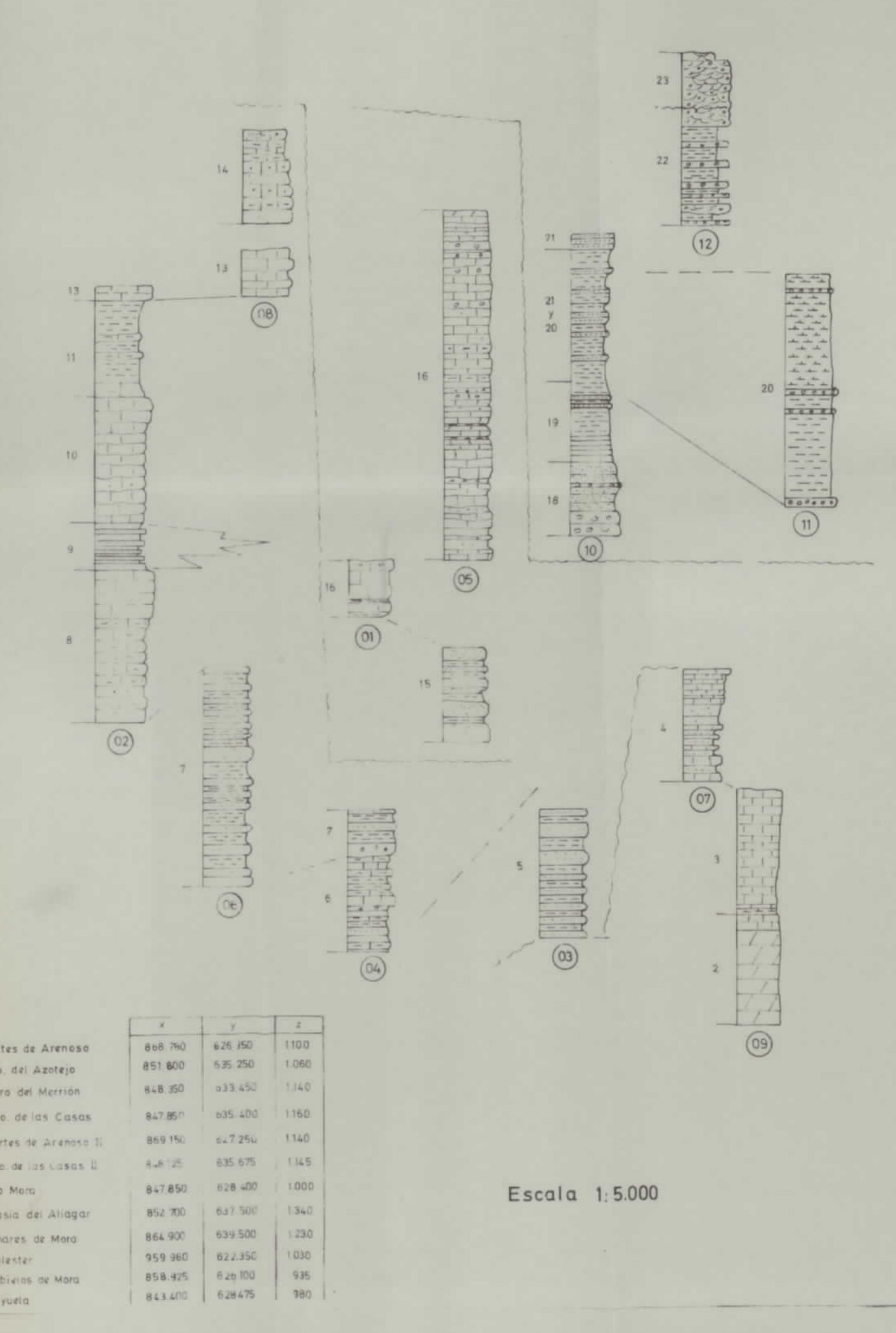
- Mioceno superior - Plioceno
- Mioceno medio
- Cretácico superior
- Cretácico inferior
- Cretácico inferior (Weald)
- Jurásico



Escala 1:1,000,000

- Cuaternario
- Neogeno
- Paleogeno
- Cretácico superior
- Cretácico inferior
- Dogger - Malm
- Liasico
- Muschelkalk - Neuper
- Buntsandstein
- Silurico
- Ordavico

COLUMNAS ESTRATIGRAFICAS DE LAS PRINCIPALES UNIDADES O ZONAS



Escala 1:50,000