Nº HOJA: 26-23	**NOMBRE:** TERRIENTE	**PROVINCIA:** TERUEL	
GRUPO DE TRABAJO: GS AH (Antonio Hernández)		**NOMBRE LOCAL:** TORMON	
IDENTIFICACION DE MUESTRAS: 26-23 GS AH 01		**SERIE Nº:** 01	
COORDENADAS x: 798.450 y: 626.300 z: 1.040	x: 798.150 y: 625.400 z: 1.200		**FECHA:** JULIO 1981

CROQUIS

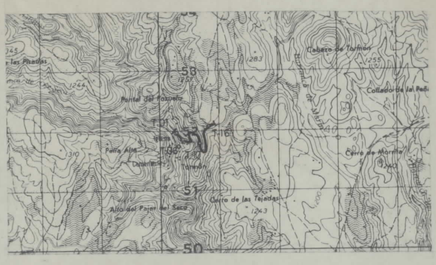

LOCALIZACION

Por la carretera de Tormón a TERUEL, a 200 m. de la primera localidad.

MUESTRAS / POTENCIA	REPRESENTACION GRAFICA DE LA SUCESION LITOLOGICA	CLASIFICAC. TEXTURAL	COMPONENT.	ESTRUCTUC. SEDIMENTA	COMPONENTES ORGANICOS	PALEONTOLOGIA (De interes bioestratigrafico)	TRAMOS	DESCRIPCION Y OBSERVACIONES DE CAMPO	INFORMACION ADICIONAL	AMBIENTE SEDIMENTARIO	UNIDADES ESTRATIGRAFICAS: LITOESTRATIGRAFICA	CRONOESTRATIGRAFICA	UNIDADES CARTOGR.
16.T.2						Eothrix alpina LOMB, espic.	16	En la base alternancia de dolomias rosadas tableadas y margas, por encima margas grises y a techo calizas tableadas (en capas de 5 a 20 cm con margas intercaladas.		SHELF		OXFORDIENSE SUPERIOR	13
16.L.1						G. cf. Postrotunda DERTLI, C. cf. Index DERTLI, C. suprajurassica (DERTLI, L. quenstedti (GUMB.), Astacolus tricarinella REUSS, I. (Br.) stellifera (REUSS), E. (Br.) - mosquensis UHLIG.							
16.T.1 250							15	Calizas nodulosas, en capas de 0,5 a 20 cm. con abundantes espunjas.		MARGEN PLATAFOR.			
15.T.1				Fe		E. alpina LOMB, G. alpina LOMB; Protoglobigerinas, N. sp., Spirillena sp., Radiolaria gigi, I. (Br.) sp., I. sp., Espongiarios.							
14.T.3				Fe									
14.T.2						Microfilamentos, E. alpina LOMB; Protoglobigerinas, I. sp.	14	La mitad inferior del tramo está formado por calizas oolíticas beig y amarillentas, masivas, con nódulos de silex, presentan estructuras de organismos constructores. La mitad superior son dolomias arenosas y oolíticas, de aspecto tableado. En la base margas y a techo una capa de calizas ferruginosas y concentración de fauna.					
14.T.1				Fe	Silex	Microfilamentos, Lithistidae N. sp., E. alpina LOMB, A. sp.							
225							13	Calizas masivas y nodulosas con abundantes organismos constructores. A techo calizas dolomíticas arenosas.					
13.T.1						Microfilamentos, C. sp. L. sp., I. alpina LOMB, N. sp.							
12.T.2			En los limos		nódulos de Fe	Microfilamentos, Radiolarios E. alpina LOMB, L. sp. C. orbicula (I.yE.), L. mönstedti (Roemer), L. quenstedti (GUMB.), L. subalata REUSS, E. costifera TERQ.	12	Alternancia de calizas dolomíticas arenosas y limos calcáreos de tonos amarillentos.					
12.T.1						Microfilamentos, C. sp., I. sp., L. sp.							12
11.T.5				Silex		Microfilamentos, N. sp., Lithistidae, C. sp., E. alpina LOMB.	11	Calizas tableadas en capas de 10 a 20 cm., calizas dolomíticas en bancos de 0,5 a 1,00 m., y dolomias con algo de intercalación margosa. Abundantes organismos constructores. Nodulos de silex.					
11.T.4				Pirita									
11.T.3					Concentración de fauna	L. munsteri (ROEMER), L subalata REUSS.							
11.L.1													
11.T.2													
11.T.1													
10.T.9						Microfilamentos, E. alpina LOMB, G. alpina LOMB, Protoglobigerinas, L. sp. C. sp.							
10.T.8													
10.T.7				Fe con	de fauna								
10.T.6						Microfilamentos, Radiolarios C. sp. L. sp. A. sp.							
10.T.5 175							10	Calizas tableadas en capas de 10 a 20 cm., a veces nodulosas, y calizas grises en capas de 0,40 a 0,60 m.		CUENCA			
10.T.4						Microfilamentos, N. sp., L. sp., Radiolarios.							
10.T.3					Fósiles	Microfilamentos, N. sp., L. sp.							
10.T.2						Microfilamentos, N. sp., L. sp., A. cf. fontinensis TERQ							
10.T.1													
09.L.1						G. cf. postrotunda DERTLI, G. cf. suprajurassica DRTLI, L. mönsteri (ROEMER), L. - quenstedti (GUMB.), L. sudax LOEBL. y TAPP., A. tricarinella REUSS, E. (Br.) costifera TERQ., E. (Br.) mosquensis UHLIG, E. (Br.) stelligera (REUSS).	9	En la base calizas arenosas nodulosas, con un nivel de margas intercalado. A techo margas con intercalacion de marga-calizas, que se van haciendo más abundantes hacia el techo.		SHELF			13
08.T.2 125						A. sp., A. sp.							
08.T.1						Microfilamentos, A. sp.	8	Calizas arenosas, en la base, y calizas dolomíticas arenosas y oolíticas a techo.					
07.T.3				Pirita	Fe	Microfilamentos		Calizas arenosas oolíticas masivas, y dolomias negras. En la base calizas tableadas, a veces arenosas alternando con margas. A techo oolito ferruginoso con abundantes fósiles.		PLATAFORMA			
07.T.2				Fe		Protoglobigerinas, A. sp., - N. odlithica (MOHLER); I. sp I. sp.	7						
07.T.1													
07.L.1													
06.T.3						Protoglobigerinas, C. sp.	6	Dolomias arenosas y oolíticas de tonos rojizos, con restos de organismos constructores. Morfología de arrecifes.					
100													
06.T.2						Microfilamentos, C. sp., L. sp.							
06.T.1				domos	conchas								
05.T.3						Microfilamentos	5	Dolomias y dolomias arenosas a veces vacuolares, color salmón. En la base calizas en capas mayores de 0,5 m. - con juntas margosas. Presentan restos de organismos constructores.		MARGEN			
05.T.2													
05.T.1				domos									
75													
04.T.3						Microfilamentos	4	Alternancia de calizas arenosas a veces oolíticas, dolomias y margas. A techo del tramo brechas de cantos de esicritas.					
04.T.2													
04.L.1													
04.T.1													12
03.T.2				Silex		Microfilamentos, E. (Br.) sp I. sp., C. sp., Radiolarios.	3	Calizas tableadas (en capas de 10 a 25 cm) grises, con nódulos de silex, con juntas margosas. En la base calizas arenosas grises, en capas de 0,4 a 0,5 m. con abundantes restos de organismos constructores. A techo de este nivel, hay una capa con abundante concentración de fauna.					
50													
03.T.1					Nivel de concentración de fauna	Microfilamentos, Radiolarios							
							2	Calizas masivas, beig, con nódulos de silex. Con algunos niveles brechoides. En la base calizas masivas de aspecto brecheide con abundantes restos de organismos constructores.					
02.T.3				Silex		Microfilamentos, N. sp., Lithistidae, Protoglobigerinas Radiolarios, L. sp., F. sp.							
02.T.2													
25													
02.T.1													
01.T.2													
01.T.1				Silex	en los limos	Microfilamentos, A. cf. fontinensis (TERQ.).	1	Calizas arenosas grises, en capas de 10 a 30 cm. con juntas margosas - centimétricas contienen nódulos. A techo de silex dolomías.		CUENCA	CASINOS	CARBONATADA	
m 0											Fm.	AALENIENSE - BAJOCIENSE: BATHONIENSE - CALLOVIENSE INFERIOR	OXFORDIENSE SUP. AALENIENSE - BAJOCIENSE: BATHONIENSE - CALLOVIENSE INF.	JURA	

Nº HOJA : 26-23 **NOMBRE :** TERRIENTE **PROVINCIA :** TERUEL

GRUPO DE TRABAJO : GS **NOMBRE LOCAL :** CEJA DE LAS OLIVANAS

IDENTIFICACION DE MUESTRAS : GS-AH (Antonio Hernández) **SERIE Nº :** 02

COORDENADAS x: 798.350 y: 628.450 z: 1.180 — x: 797.550 y: 628.550 z: 1.190

FECHA : JULIO 1981

CROQUIS

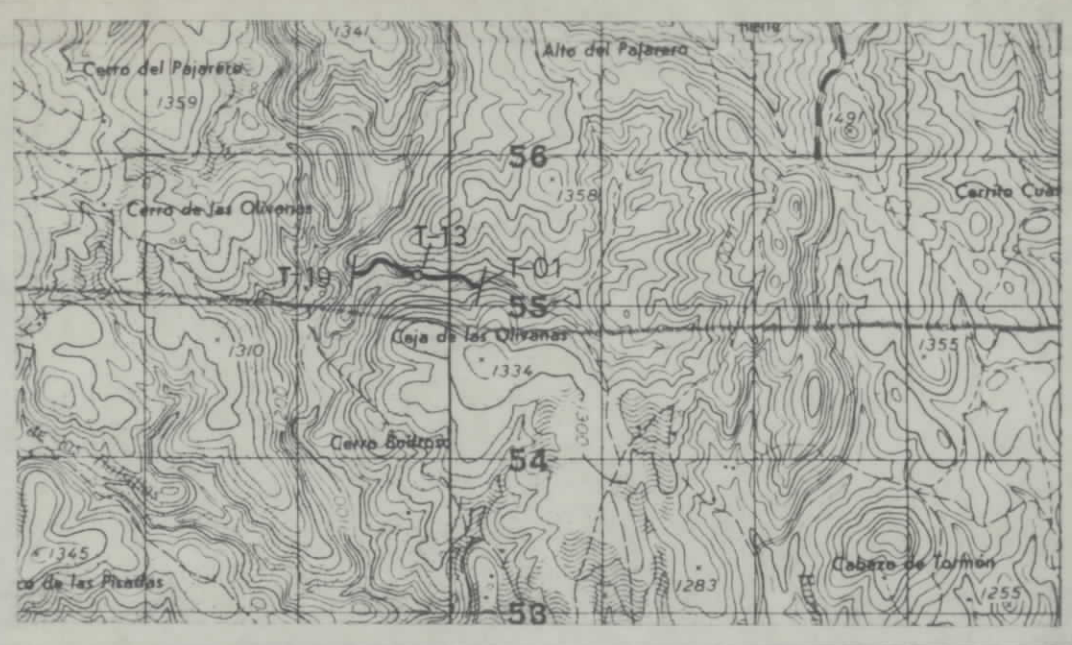

LOCALIZACION

Por la pista que sale de la carretera de Albarracin a Tormón, y vá por el barranco de Ligros.

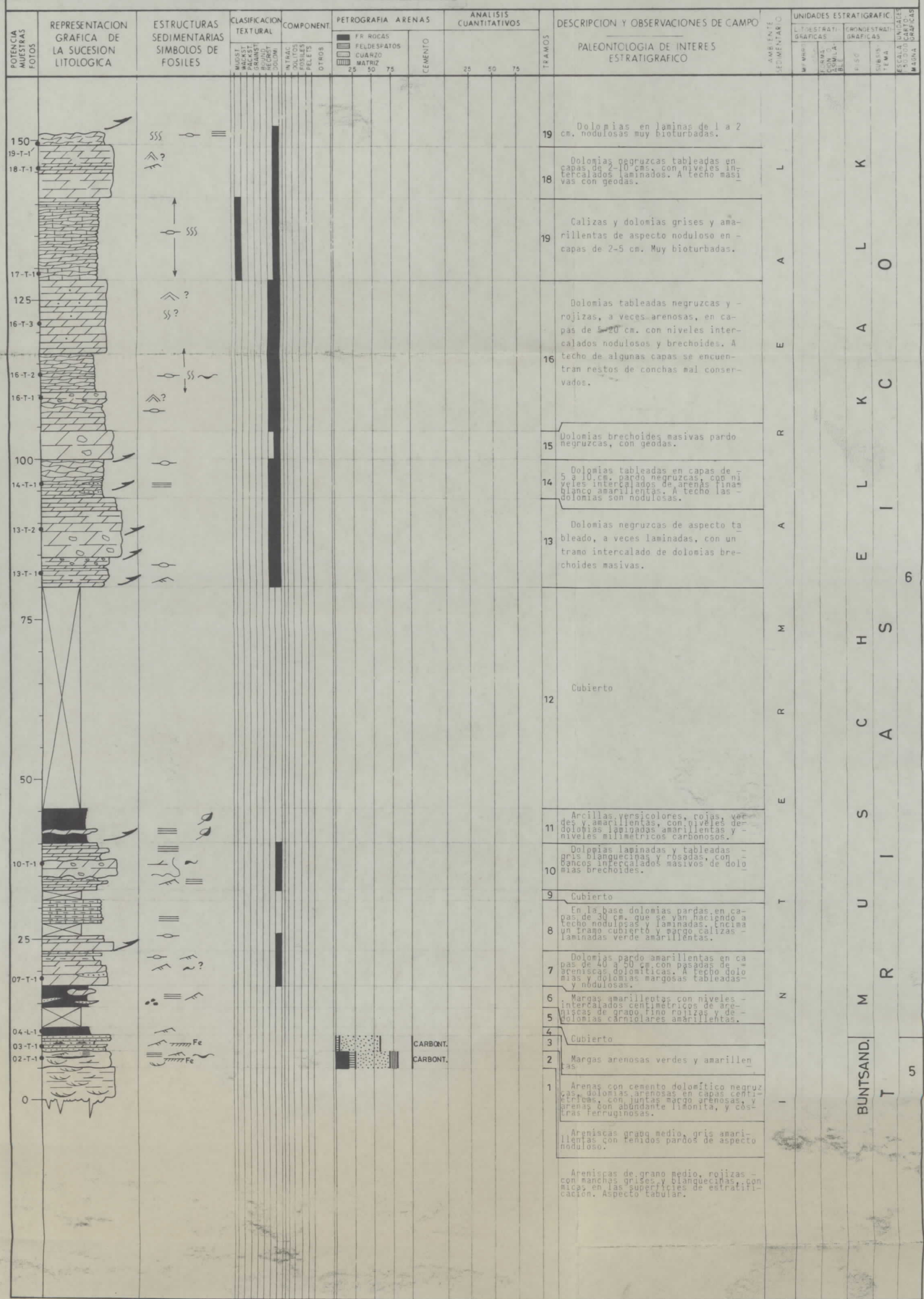

Nº HOJA: 26-23 **NOMBRE**: TERRIENTE **PROVINCIA**: TERUEL

GRUPO DE TRABAJO: GS AH (Antonio Hernández) **NOMBRE LOCAL**: TORMON - ALOBRAS

IDENTIFICACION DE MUESTRAS: 26-23 GS AH 03 **SERIE Nº**: 03

COORDENADAS x: 797.900 y: 624.050 z: 1.060 — x: 797.450 y: 623.950 z: 1.140

FECHA: AGOSTO 1981

CROQUIS

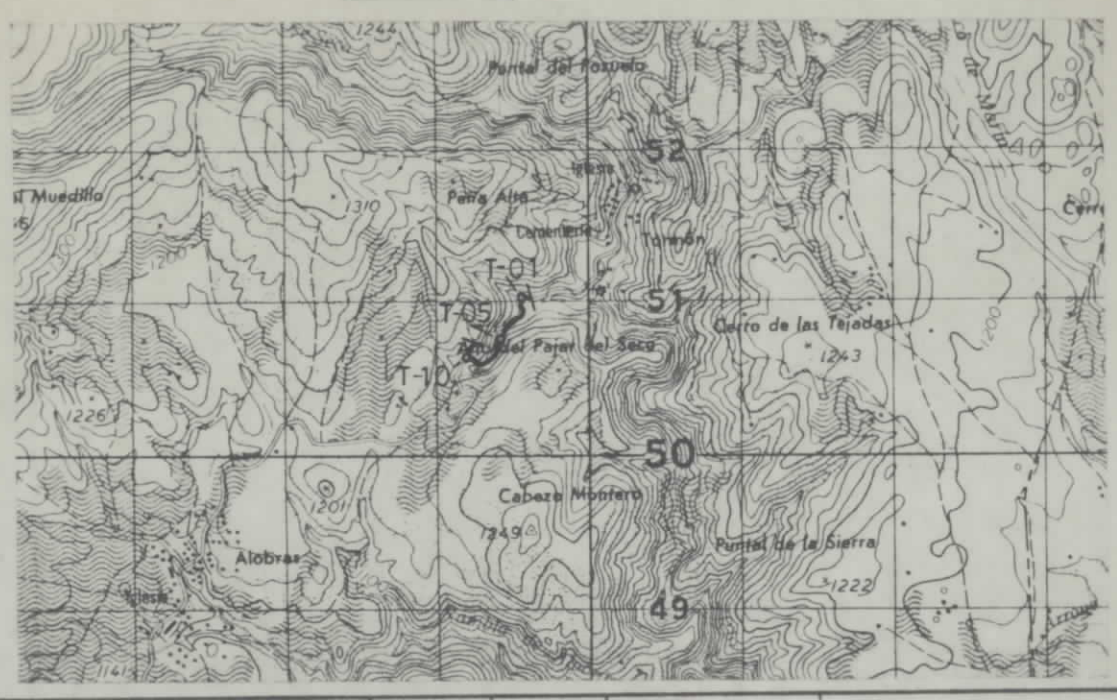

LOCALIZACION

Por la carretera de Tormón a Alobras a 1 Km. de la primera localidad.

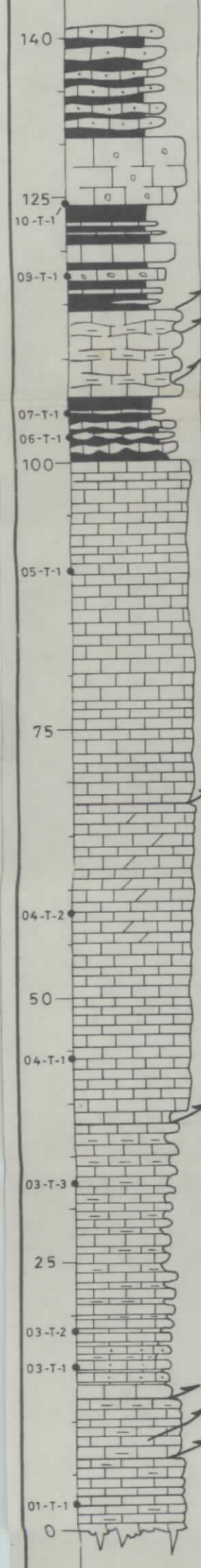

MUESTRAS / POTENCIA	REPRESENTACION GRAFICA DE LA SUCESION LITOLOGICA	CLASIFICAC. TEXTURAL (MUDST, WACKST, PACKST, GRAINST, BIOINC, RECRIST, DOLOMI)	COMPONENT (INTRAC, OOLITO, FOSILES, PELLET, CUARZ, OTROS)	ESTRUCTUC. SEDIMENTA (ESTRATIF, ORDEN INTER.)	COMPONENTES ORGANICOS (PIOTUR BACION, SIMBOLOS)	PALEONTOLOGIA (De interes bioestratigrafico)	TRAMOS	DESCRIPCION Y OBSERVACIONES DE CAMPO	INFORMACION ADICIONAL	AMBIENTE SEDIMENTARIO	UNIDADES ESTRATIGRAFIC. LITOESTRATIGRAFICA: MIEMBRO	FORMACION O ASIMILABLE	CRONOESTRATIGRAFICA: PISO	SUBSISTEMA	UNIDADES CARTOGR. ESCALA 1:50 000 MAGNA
						Nautiloculina oolithica (MOHL.), Labyrinthina mirabilis WEYNSCH, Salpingoporella annulata CAROZZI, Quinqueloculina. Alveosepta jaccardii (SCHR) Pseudocyclammina lituus YOKOH, Ammobaculites coprolithiformis SCHW, Nautiloculina oolithica (MOHL.)	10	En la base margas con niveles centimétricos de calizas arenosas. Encima calizas arenosas oolíticas en bancos potentes, y a techo alternancia de calizas arenosas nodulosas y margas arenosas parcialmente cubiertas.		LAGOON?		Fm. Calizas con Oncolitos de Higueruelas	CENOMANENSE		16
							9	Calizas arenosas bioclásticas en ocasiones brechoides alternando con margas de colores pardo amarillentos							
							8	Calizas en capas de 20 cm. alternando con margo calizas nodulosas.		ALBIENSE		CALLAREA DE LORIGUILLA			
						Pseudocyclammina lituus YOKOF, Epistomina (Br.) sp. espículas, Gasterópodos.	7	Margas con algún nivel centimétrico de calizas							
							6	Calizas tableadas con juntas margosas en capas nodulosas de 15 a 25 cm de tonos beig y blanquecinos.							
							5	Calizas grises tableadas con pequeñas manchas negruzcas dispersas, en capas de 10 a 60 cm. Las juntas margosas se hacen cada vez menos frecuentes en el tramo.							
						Epistomina (Br.) sp, espículas. Pseudocyclammina lituus YOKOH, espículas.	4	Calizas tableadas en capas de 0,20 a 0,40 m. con manchas dispersas negruzcas con juntas margosas. A techo se hacen dolomíticas.							15
						Espículas, Ostrácodos.	3	Calizas tableadas gris negruzcas y beig en capas de 10 a 40 cm. con juntas de calizas margosas más friables que aumentan su potencia hacia el techo. Se intercalan niveles limosos. Hay pequeños restos vegetales en todo el tramo.							
						Espículas Epistomina (Br) sp., Spirillina sp., Gasterópodos.	2	Calizas margosas gris negruzcas tableadas. Tramo muy tectonizado.							
							1	Calizas margosas gris negruzcas tableadas en capas de 20 a 60 cm. con juntas margosas. Contienen pequeños restos vegetales.							

Nº HOJA: 26-23	NOMBRE: TERRIENTE	PROVINCIA: TERUEL	
GRUPO DE TRABAJO: GS-EA		NOMBRE LOCAL: JABALOYAS	
IDENTIFICACION DE MUESTRAS: 26-23-GS-EA-04		SERIE Nº: 04	
COORDENADAS x: 793.500 y: 628.500 z: 1.430	x: 792.900 y: 627.800 z: 1.690	FECHA: SEPTIEMBRE 1981	

CROQUIS

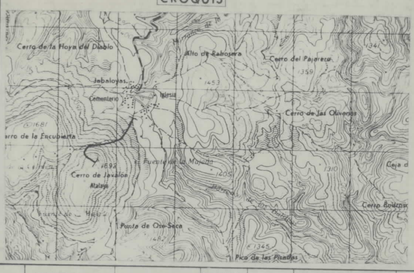

LOCALIZACION

Subiendo al Cerro Javalón

POTENCIA EN METROS	REPRESENTACION GRAFICA DE LA SUCESION LITOLOGICA	ESTRUCTURAS SEDIMENTARIAS SIMBOLOS DE FOSILES	CLASIFICACION TEXTURAL	COMPONENTES	PETROGRAFIA ARENAS	ANALISIS CUANTITATIVOS	TRAMOS	DESCRIPCION Y OBSERVACIONES DE CAMPO / PALEONTOLOGIA DE INTERES ESTRATIGRAFICO	UNIDADES ESTRATIGRAFICAS	
300								Calizas compactas con algunos niveles margosos.	MARINO SOMERO	"CALIZA CENOMANENSE"
04-T-3							4			
275								Calizas grises compactas		
04-T-2										
04-L-1								Margas ocres con Ostreidos	TRANSICIONAL	"MARGAS DE OSTREIDOS"
250								Calizas grises		
225							3	Calizas margoso-arenosas con Ostreidos.		
03-T-1										
200								Arenas caoliníferas blancas y ocres con cantos de cuarcita	DELTAICO (?)	ARENAS DE UTRILLAS
175								Arenas arcillosas con pequeños cantos de cuarcita y nódulos de arenisca con Ostreidos.		
02-T-3					CARBONT.			Areniscas compactas		
150										
125								Arenas caoliníferas con cantos rodados, fragmentos de lignito y ostreidos en la parte superior.		
100							2			
02-T-2					CARBONT.					
75										
02-T-1										
50										
25										
02-L-1								Margas ocres		
01-T-1					CARBONT.		1	Areniscas ocres		
0										

Fm. ALCABREÑAS

19

18

Nº HOJA: 26-23 **NOMBRE:** TERRIENTE **PROVINCIA:** TERUEL

GRUPO DE TRABAJO: GS AH (Antonio Hernández) **NOMBRE LOCAL:** ALOBRAS

IDENTIFICACION DE MUESTRAS: 26-23 GS AH 05 **SERIE Nº:** 05

COORDENADAS x: 796.900 y: 623.350 z: 1.170 — x: 797.300 y: 623.350 z: 1.180

FECHA: AGOSTO 1981

CROQUIS

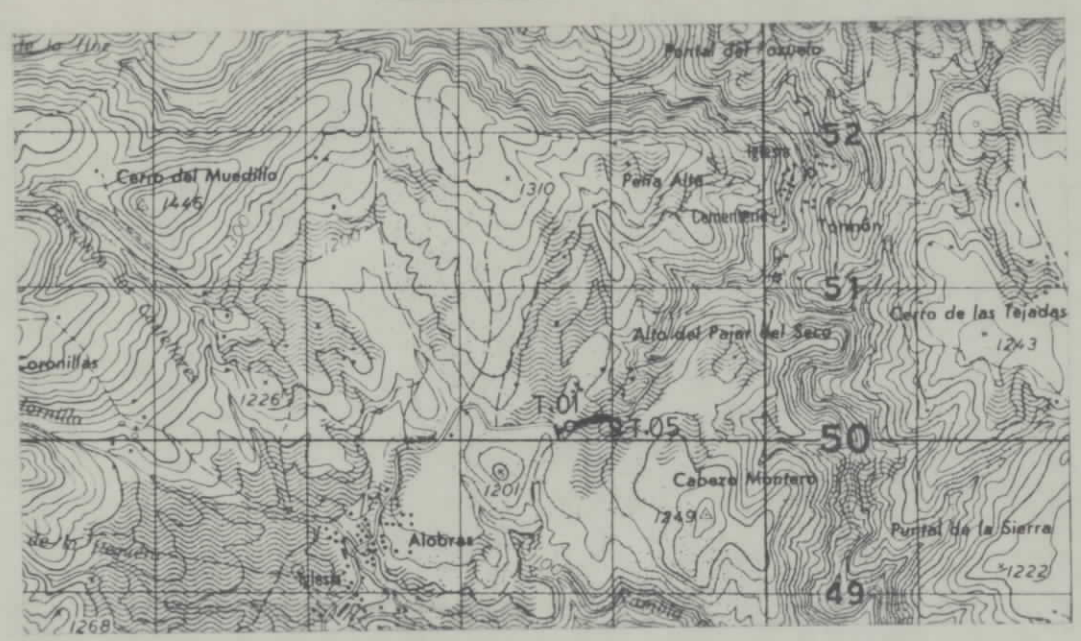

LOCALIZACION

Por la carretera de Alobras a Tormón, a 2 Km. de la primera localidad.

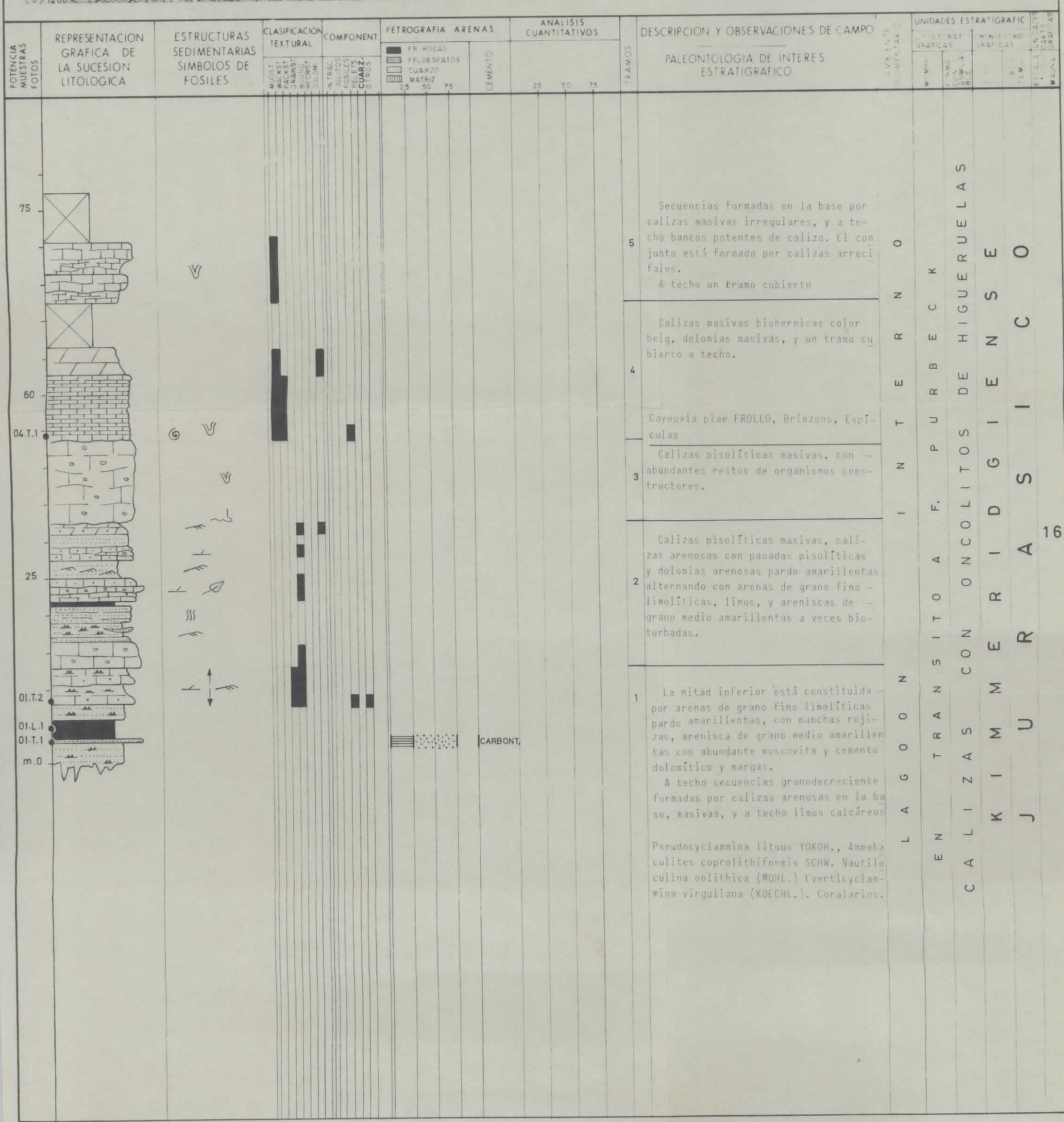

Nº HOJA: 26-23 | NOMBRE: TERRIENTE | PROVINCIA: TERUEL

GRUPO DE TRABAJO: GS - EA | NOMBRE LOCAL: CERRO VALLEJO

IDENTIFICACION DE MUESTRAS: 26-23-GS-EA-06 | SERIE Nº: 06

COORDENADAS x: 797.500 y: 638.300 z: 1.300 — x: 797.900 y: 638.300 z: 1.210

FECHA: SEPTIEMBRE 1981

CROQUIS

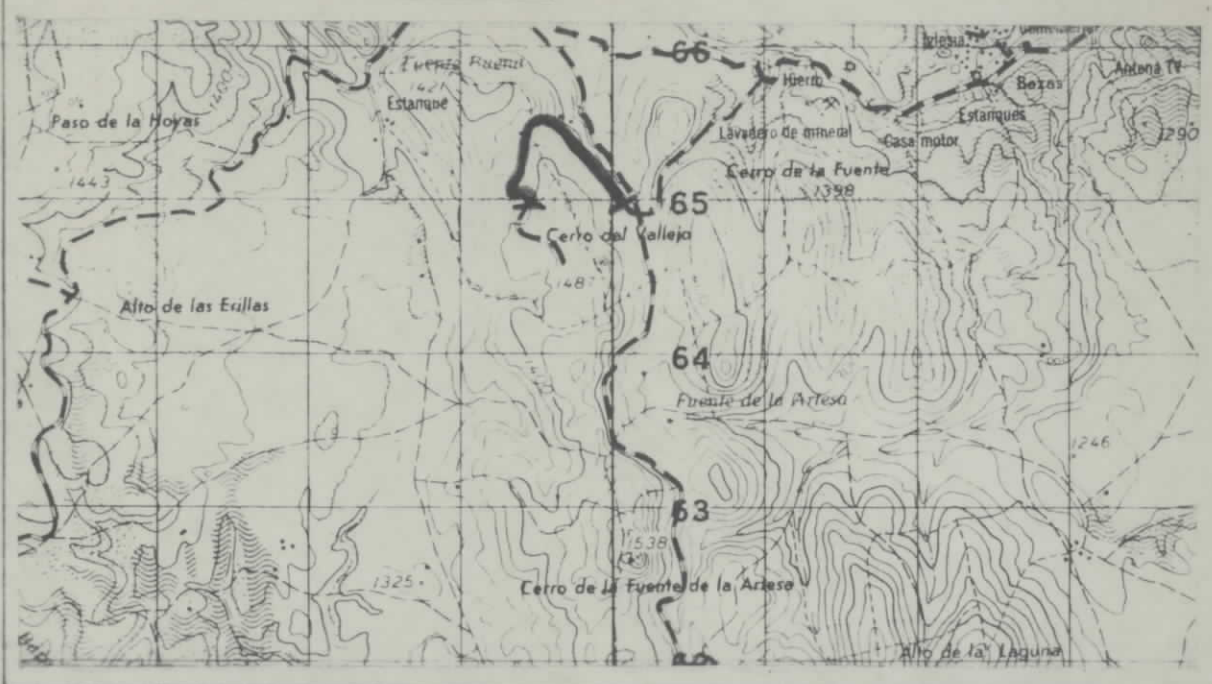

LOCALIZACION

En la pista forestal

RELIEVE	MUESTRAS / POTENCIA	REPRESENTACION GRAFICA (TEXTURAS ESTRUCTURAS, FOSILES)	PETROGRAFIA ARENAS	ANALISIS CUANTITATIVOS	TRAMOS	DESCRIPCION Y OBSERVACIONES DE CAMPO PALEONTOLOGIA	AMBIENTE SEDIMENTARIO	UNIDADES ESTRATIGRAFICAS: LITOESTRATIGRAFICAS MIEMBRO	FORMACIONES MILABLE	CRONOESTRATIGRAFICAS PISO	SUBSISTEMA	UNIDADES CARTOGRAFICAS ESCALA 1:50.000 MAGNA
	04-T-3 105		FR ROCAS, FELDESPATOS, CUARZO, MATRIZ (25 50 75) — CEMENTO: SILICE, OX FE		4	Areniscas rojas con estratificación cruzada.	ANASTOMASADO FLUVIAL	NAVAZO	"BUNTSANDSTEIN"		TRIASICO	5
	100 04-T-2											
	04-T-1		OX FE									
	03-T-2 75				3	Conglomerados silíceos de cantos impresionados.		BEZAS				4
	50											
	03-T-1											
	02-T-2 25		OX FE			Areniscas rojas con estratificación cruzada.						
					2	Conglomerados con cantos impresionados.						
	02-T-1		OX FE			Areniscas rojas con laminación paralela.						3
	0				1	Limolitas y areniscas finas rojas.						

Nº HOJA : 26-23	**NOMBRE :** TERRIENTE	**PROVINCIA :** TERUEL	
GRUPO DE TRABAJO : GS (J. M. Aznar, A. Olive)		**NOMBRE LOCAL :** LA CALERA I	
IDENTIFICACION DE MUESTRAS : 26-23 GS AA 07		**SERIE Nº :** 07	
COORDENADAS x: 807.000 y: 621.850 z: 880	x: 807.000 y: 623.000 z: 980	**FECHA :** SEPTIEMBRE 1981	

CROQUIS

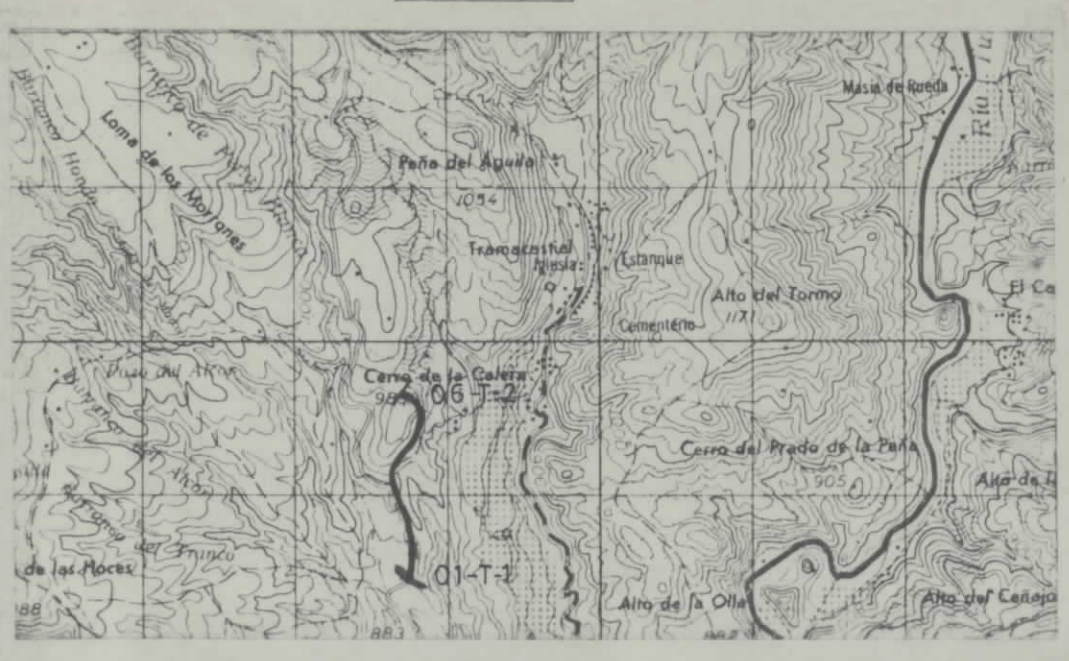

LOCALIZACION

Entrando desde la Carretera Teruel-Cuenca por la pista al Mas de la Cabrera, desde el fondo del Barranco Hondo hasta el cerro de La Cabrera.

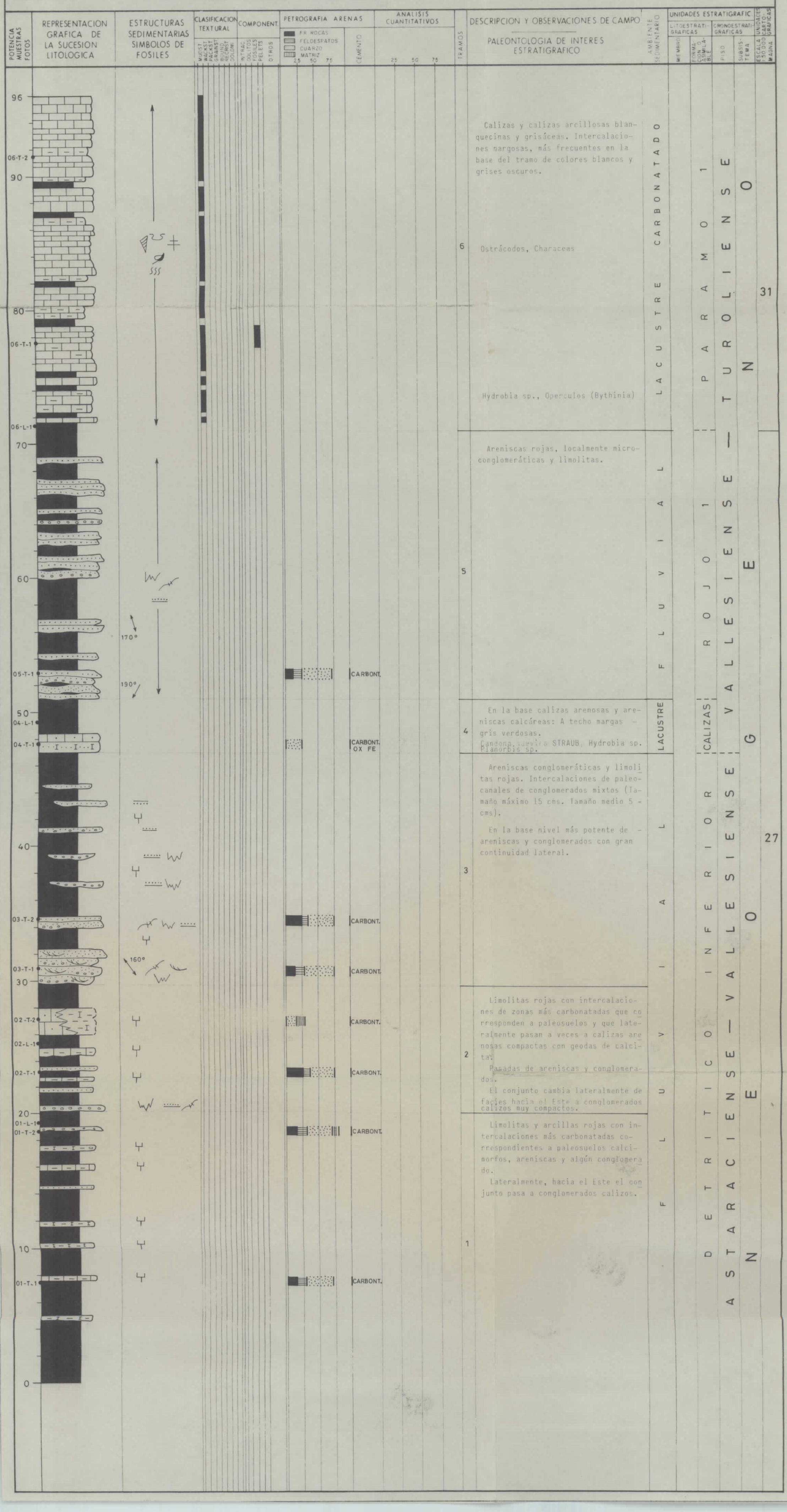

Nº HOJA: 26-23 **NOMBRE**: TERRIENTE **PROVINCIA**: TERUEL

GRUPO DE TRABAJO: GS **NOMBRE LOCAL**: LA CALERA II

IDENTIFICACION DE MUESTRAS: 26-23 GS AA 08 **SERIE Nº** 08

COORDENADAS x: 806.300 y: 624.950 z: 1.100 — x: 806.450 y: 624.700 z: 1.080

FECHA: SEPTIEMBRE 1981

CROQUIS

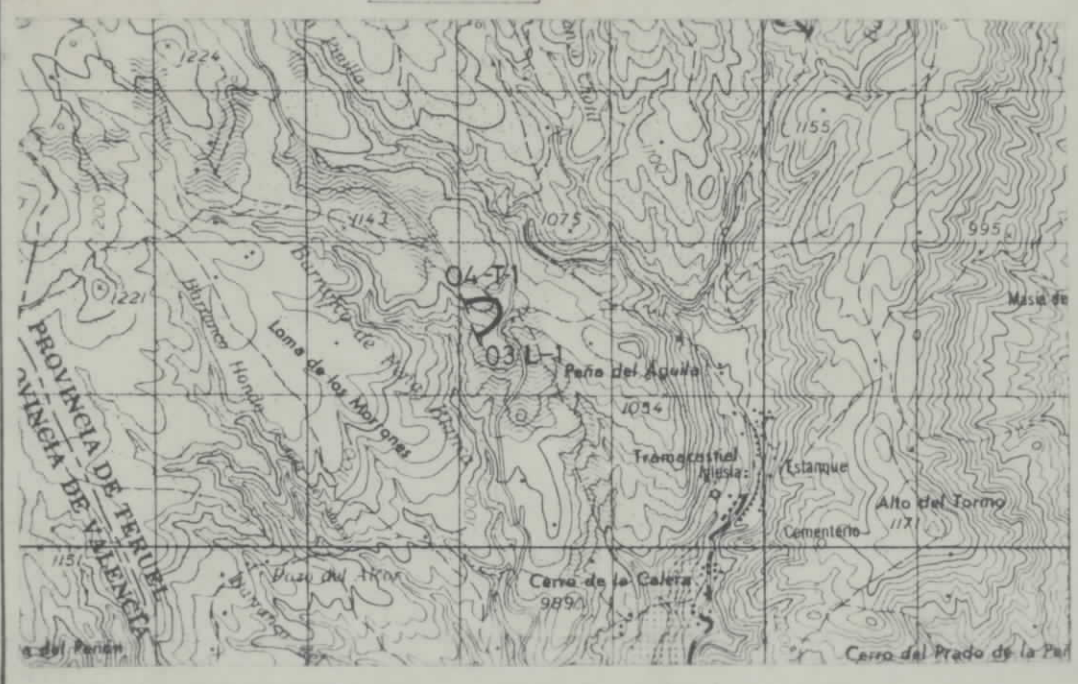

LOCALIZACION

Entrando desde la carretera de Teruel-Cuenca, por la pista al Mus de la Cabrera, en el pequeño cerro situado entre la Loma de los Morrones y la Peña del Aguila.

MUESTRAS / POTENCIA	REPRESENTACION GRAFICA DE LA SUCESION LITOLOGICA	CLASIFICAC TEXTURAL (MUDST, WACKST, PACKST, GRAINST, BIOMIC, RECRIST, DOLOMI)	COMPONENT (INTRAC, OOLITO, FOSILES, PELETS, OTROS)	ESTRUCTUC SEDIMENTA (ESTRATIF, ORDEN INTER.)	COMPONENTES ORGANICOS (BIOTURBACION, SIMBOLOS)	PALEONTOLOGIA (De interes bioestratigrafico)	TRAMOS	DESCRIPCION Y OBSERVACIONES DE CAMPO	INFORMACION ADICIONAL	AMBIENTE SEDIMENTARIO	UNIDADES ESTRATIGRAFIC. LITOESTRATIGRAFICA: MIEMBRO	FORMACION O ASIMILABLE	CRONOESTRATIGRAFICA: PISO	SUBSISTEMA	UNIDADES CARTOGR. ESCALA 1:50.000 MAGNA
54–50 / 04-T-1						Characeas, Ostrácodos, calcificaciones algales.	4	Conjunto de calizas blanquecinas - con tendencia estratodecreciente. - Juntas margosas ocasionales.		LACUSTRE CARBONAT.		PARAMO 2	CONIENSE	OLIGOCENO	32
03-L-1 / 40–30						Chara molassica STRAUB, Gasterópodos	3	Tramo semicubierto. Margas blanquecinas y amarillentas con algunas intercalaciones calizas hacia la base.		ABANICO ALUVIAL MEDIO - DISTAL		ROJO 2	CONIENSE — TURUSCIENSE		27
20–10							2	Calizas gris-blanquecinas. Niveles con cañas, tubos, etc. Capas de hasta 1 m. de potencia.		LACUSTRE CARBONATADO		PARAMO 1			31
0							1	Margas con intercalaciones de calizas arcillosas, 2 nivelitos centimétricos de lignitos hacia el techo.							

Nº HOJA: 26-23	NOMBRE: TERRIENTE	PROVINCIA: TERUEL	
GRUPO DE TRABAJO: GS		NOMBRE LOCAL: EL CAMPO	
IDENTIFICACION DE MUESTRAS: 26-23 GS AA 09		SERIE Nº: 09	
COORDENADAS x: 811.500 y: 623.400 z: 840	x: 812.450 y: 623.950 z: 1.160	FECHA: SEPTIEMBRE 1981	

CROQUIS

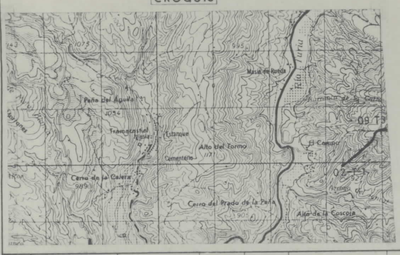

LOCALIZACION

Entrando desde la carretera Teruel - Cuenca a El Campo en el barranco que con - dirección N-S se encuentra inmediatamente al Este de El Campo



Nº HOJA: 26-23 **NOMBRE**: TERRIENTE **PROVINCIA**: TERUEL

GRUPO DE TRABAJO: GS AH (Antonio Hernandez) **NOMBRE LOCAL**: ALTO DEL PAJAR SECO

IDENTIFICACION DE MUESTRAS: 26-23 GS AH 10 **SERIE Nº**: 10

COORDENADAS
x: 798.200 x: 798.250
y: 624.250 y: 624.100
z: 1.040 z: 1.080

FECHA: AGOSTO 1981

CROQUIS

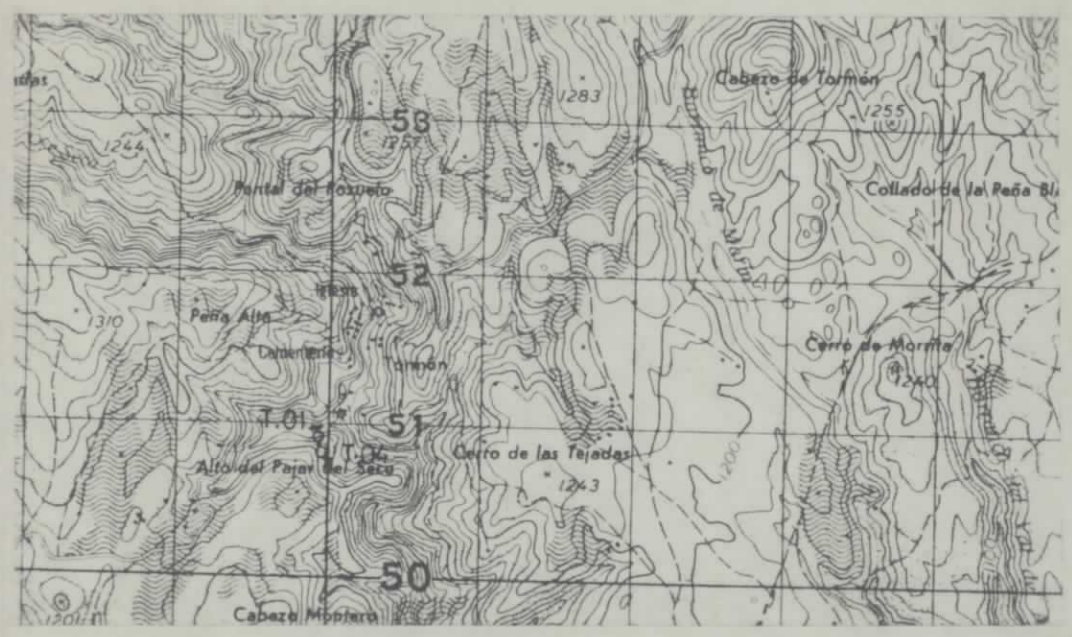

LOCALIZACION

En la margen derecha del Rio Ebrón a 1 Km. al S. de Tormón.

MUESTRAS — POTENCIA	REPRESENTACION GRAFICA DE LA SUCESION LITOLOGICA	CLASIFICAC TEXTURAL (MUDST, WACKST, PACKST, GRAINST, BIOLIT, RECRIST, DOLOMI)	COMPONENT (INTRAC, OOLITO, FOSILES, PELETS, CUARZ, OTROS)	ESTRUCTUC SEDIMENTA (ESTRATIF, ORDEN INTER.)	COMPONENTES ORGANICOS (BIOTURBACION, SIMBOLOS)	PALEONTOLOGIA (De interes bioestratigrafico)	TRAMOS	DESCRIPCION Y OBSERVACIONES DE CAMPO	INFORMACION ADICIONAL	AMBIENTE SEDIMENTARIO	UNIDADES ESTRATIGRAFIC. LITOESTRATIGRAFICA (MIEMBRO, FORMACION O ASIMILABLE)	CRONOESTRATIGRAFICA (PISO, SUBSISTEMA)	UNIDADES CARTOGR. ESCALA 1:50.000 MAGNA
30 04.T.1 20 10 02-L-1 01.T.1 m.0	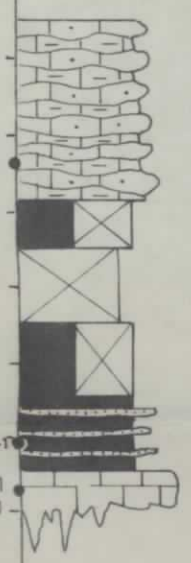	MUDST, WACKST, PACKST	INTRAC, OOLITO, FOSILES, PELETS, CUARZ, OTROS	ESTRATIF, ORDEN INTER.	BIOTURBACION, SIMBOLOS En los tramos blandos	Espículas. L. quenstedti (GUMB.) L. cf audax LOEBL. y TAPP. Spirillina cf. amphelicta LOEBL. y TAPP. C. suprajurassica OERTLI. Protoglobigerinas, Spirilli sp. Ammobaculites sp. Espongiarios.	4 3 2 1	Calizas algo arenosas y margo calizas con pequeños restos vegetales en capas de 10 a 20 cms. Margas parcialmente cubiertas, y un tramo intermedio cubierto. Margas gris negruzcas con capas intercaladas de unos 15 a 20 cms. de calizas arenosas. Calizas beig con esponjas.		TALUD - CUENCA SHELF PLATAFORMA		RITMITA CALCAREA DE LORIGUILLA ? MARGAS DE SOT DE CHERA CALIZAS DE ESPONJAS DE YATOVA	KIMMERID. OXFORDIENSE	JURASICO	15 13 12

Nº HOJA: 26-23 **NOMBRE:** TERRIENTE **PROVINCIA:** TERUEL

GRUPO DE TRABAJO: GS-JP (José M. Portero) **NOMBRE LOCAL:** Bco. DE JUAN SASTRE

IDENTIFICACION DE MUESTRAS: 26-23-GS-JP-11 **SERIE Nº:** 11

COORDENADAS x: 807.750 y: 629.000 z: 1100 — x: 807.150 y: 629.200 z: 1120

FECHA: SEPTIEMBRE 1981

CROQUIS

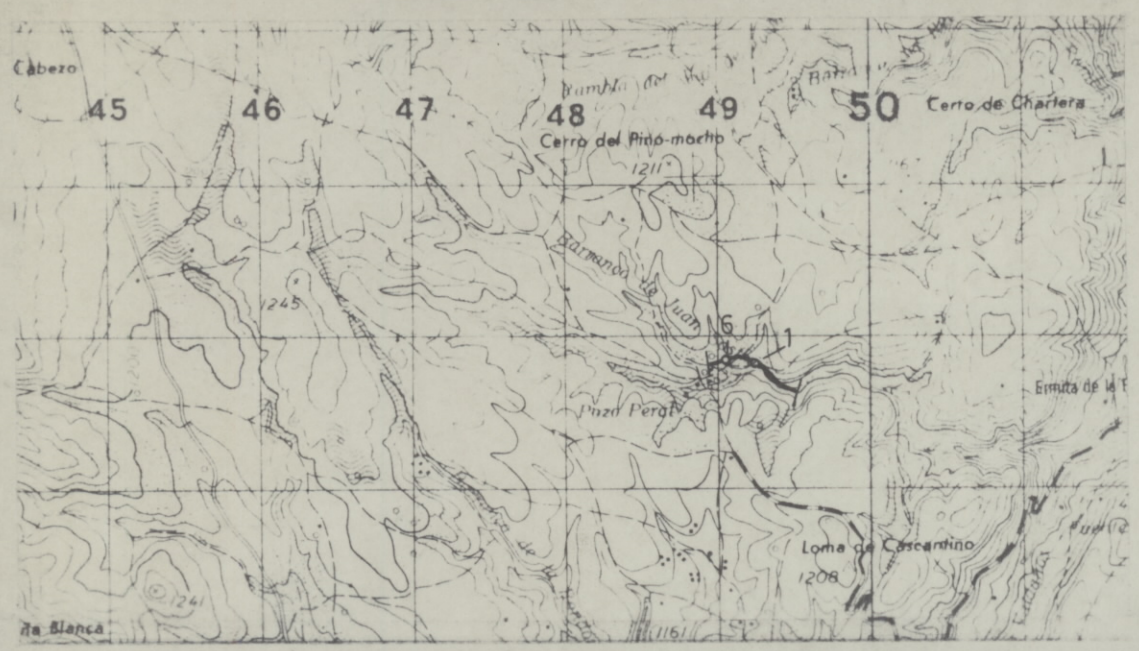

LOCALIZACION

Acceso desde la pista de Villel - Virgen de La Fuensanta - Rubiales.

Por el Barranco de J. Sastre.



Nº HOJA: 26-23 NOMBRE: TERRIENTE PROVINCIA: TERUEL

GRUPO DE TRABAJO: GS-EA NOMBRE LOCAL: ALOBRAS - 2

IDENTIFICACION DE MUESTRAS: 26-23-GS-EA-12 SERIE Nº: 12

COORDENADAS x: 795.700 y: 622.900 z: 1.120 — x: 795.800 y: 623.200 z: 1.140

FECHA: SEPTIEMBRE 1981

CROQUIS

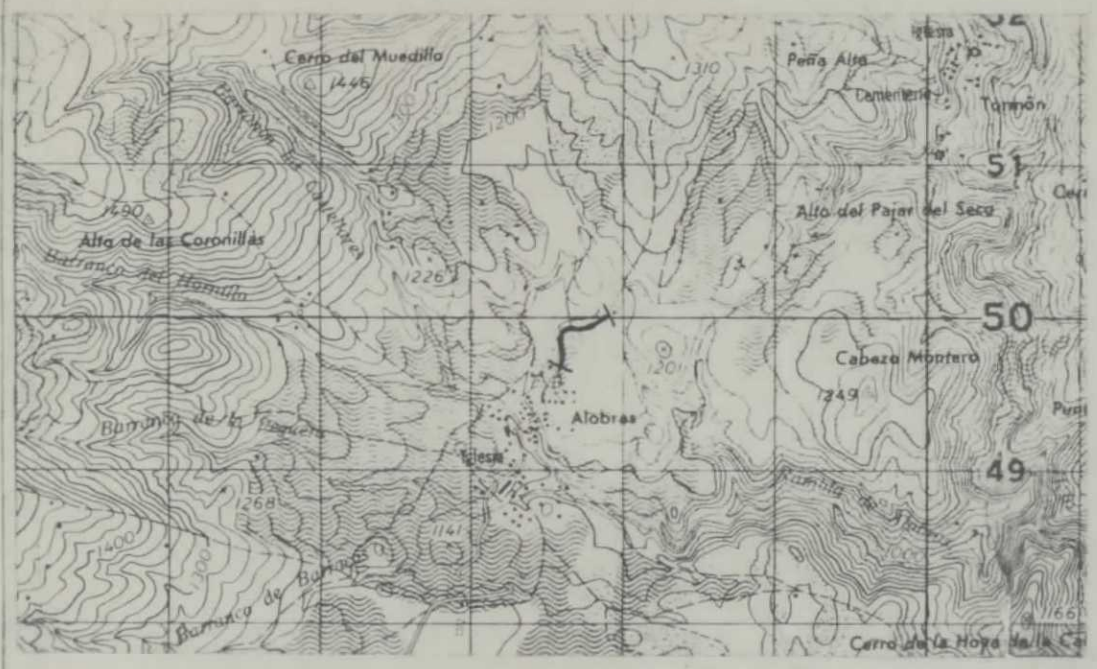

LOCALIZACION

En la pista a Tormón

RELIEVE	MUESTRAS / POTENCIA	REPRESENTACION GRAFICA (TEXTURAS ESTRUCTURAS, FOSILES)	PETROGRAFIA ARENAS	CEMENTO	ANALISIS CUANTITATIVOS	TRAMOS	DESCRIPCION Y OBSERVACIONES DE CAMPO PALEONTOLOGIA	AMBIENTE SEDIMENTARIO	UNIDADES ESTRATIGRAFICAS: LITOESTRATIGRAFICAS (MIEMBRO, FORMACIONES MILABLE)	CRONOESTRATIGRAFICAS (PISO, SUBSISTEMA)	UNIDADES CARTOGRAFICAS ESCALA 1:50.000 MAGNA
	40	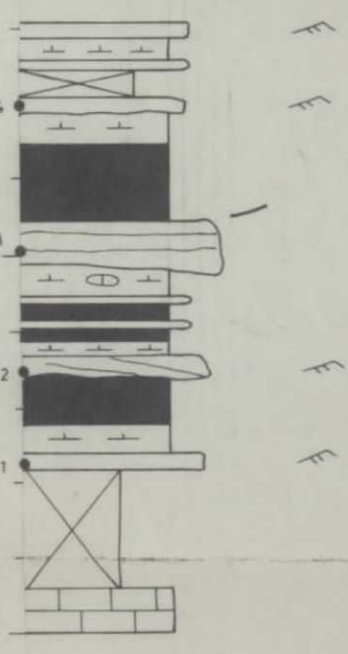					Margas grises con niveles de arenisca fina de ripples	FLUVIAL		PORTLANDIENSE? / JURASICO	17
	01-T-4		CARBONT. FE								
	01-T-3 25		CARBONT.			1	Arcillas rojas con paleocanales de arena media, delgados niveles de arenisca de ripples y tramos de margas grises con concreciones carbonatadas				
	01-T-2		CARBONT.								
	01-T-1		CARBONT.				Margas grises con niveles de arenisca de ripples				
	0						Yacente: calizas.				

Nº HOJA: 26-23	**NOMBRE:** TERRIENTE	**PROVINCIA:** TERUEL
GRUPO DE TRABAJO: C.G.S. José M. Portero (JP)		**NOMBRE LOCAL:** Cª DE MOSCARDON
IDENTIFICACION DE MUESTRAS: 26-23 GS JP 13		**SERIE Nº** 13
COORDENADAS x: 784.600 y: 638.000 z: 1.300	x: 784.200 y: 637.975 z: 1.360	**FECHA:** OCTUBRE 1981

CROQUIS

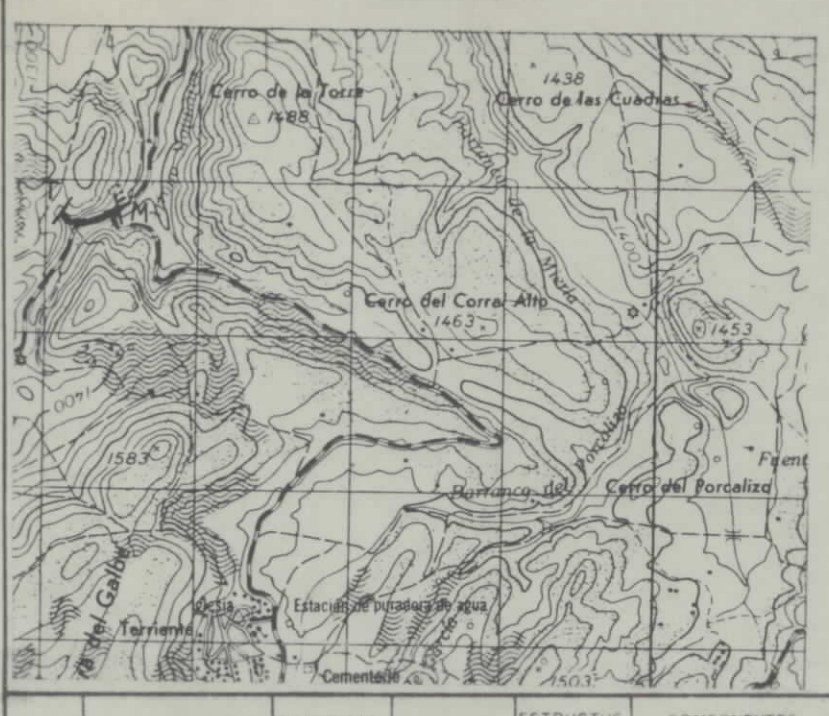

LOCALIZACION
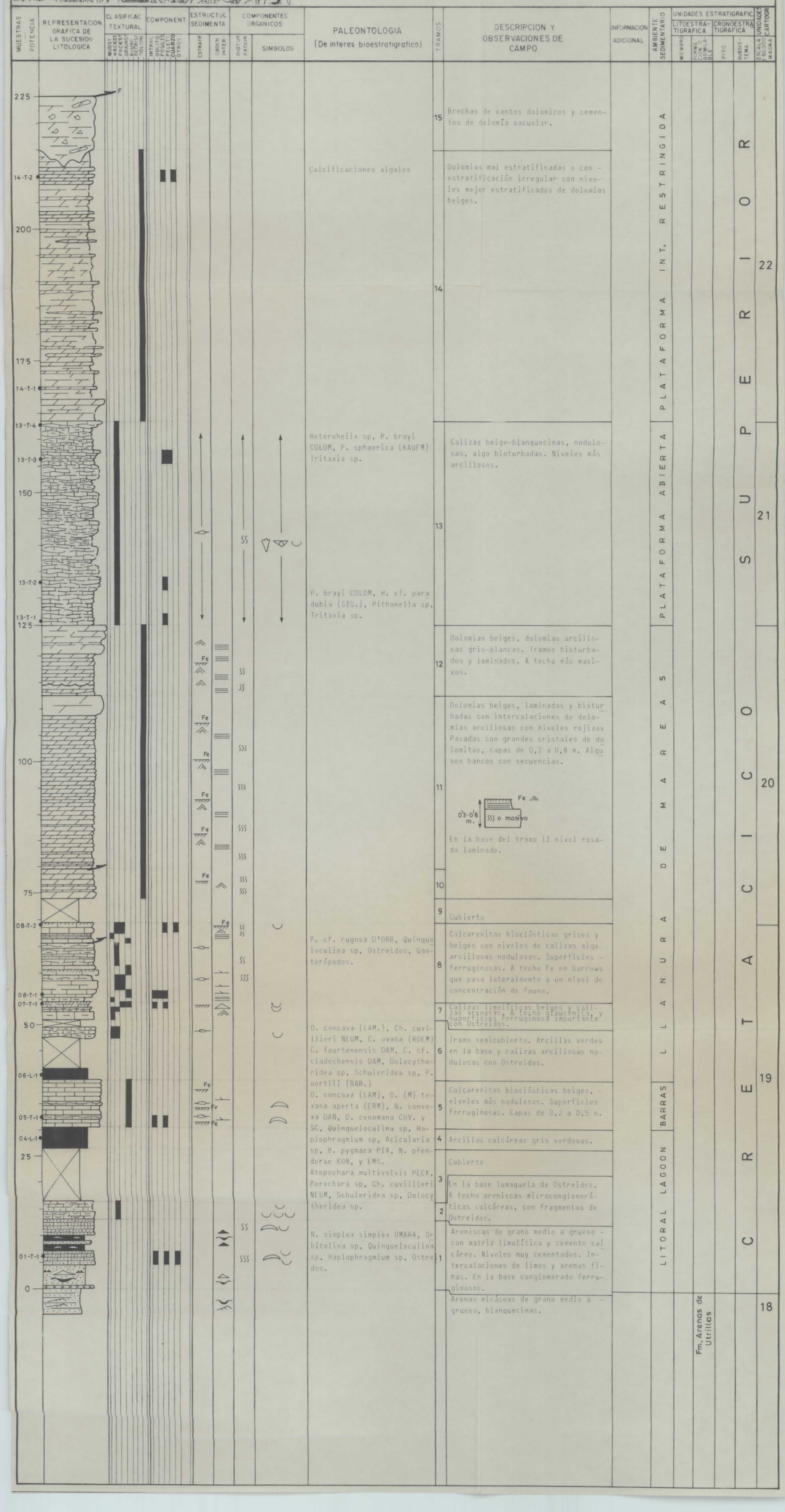
Por la carretera de Royuelas a Moscardon