

- LEYENDA**
- SEGUN SU NOTORIEDAD**
- Lineamientos de 1º orden
 - Lineamientos de 2º orden
 - Lineamientos de 3º orden
- SEGUN SU EXPRESION MORFOLOGICA**
- ▲▲▲ Escarpes
 - ▲▼▲ Crestas, alineaciones de cumbres
 - ←←← Drenajes
 - ⋈⋈⋈ Rupturas de pendientes
 - Rasgos de cultivos
 - Desconocida

MAPA NEOTECTONICO

MAPA GEOLOGICO NACIONAL (MAGNA)

E. 1: 50.000

SOTILLO DE LA ADRADA

579

16-23

NAVALUENGA (556)

LEYENDA, ESTRATIGRAFICA Y/O CRONOLOGIA

MATERIALES NEOTECTONICOS

- 1 Terreno preneotectónico
- 2 Terreno neotectónico

SIMBOLOS GEOMORFOLOGICOS

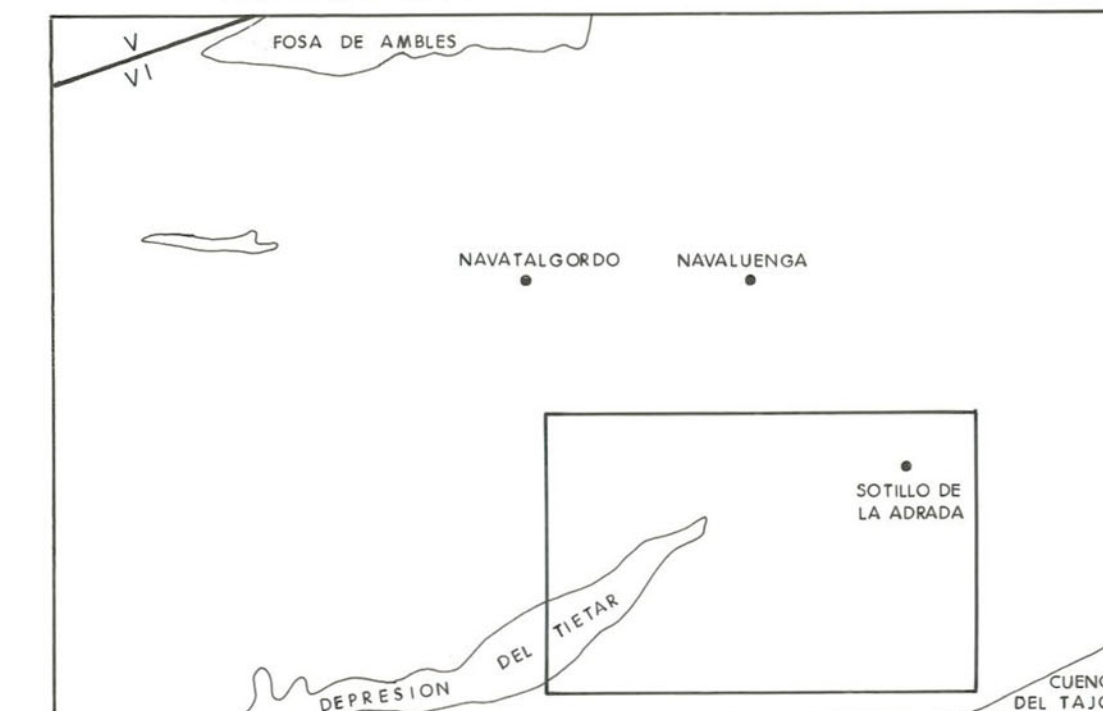
- Alineación de anomalías geomorfológicas
- Superficie de la Paramera
- Superficie tipo "Pediment"
- Morfoisohipsas (equidistancia 20 m)

OTROS SIMBOLOS

- Contacto discordante
- Vértice de la red geodésica principal



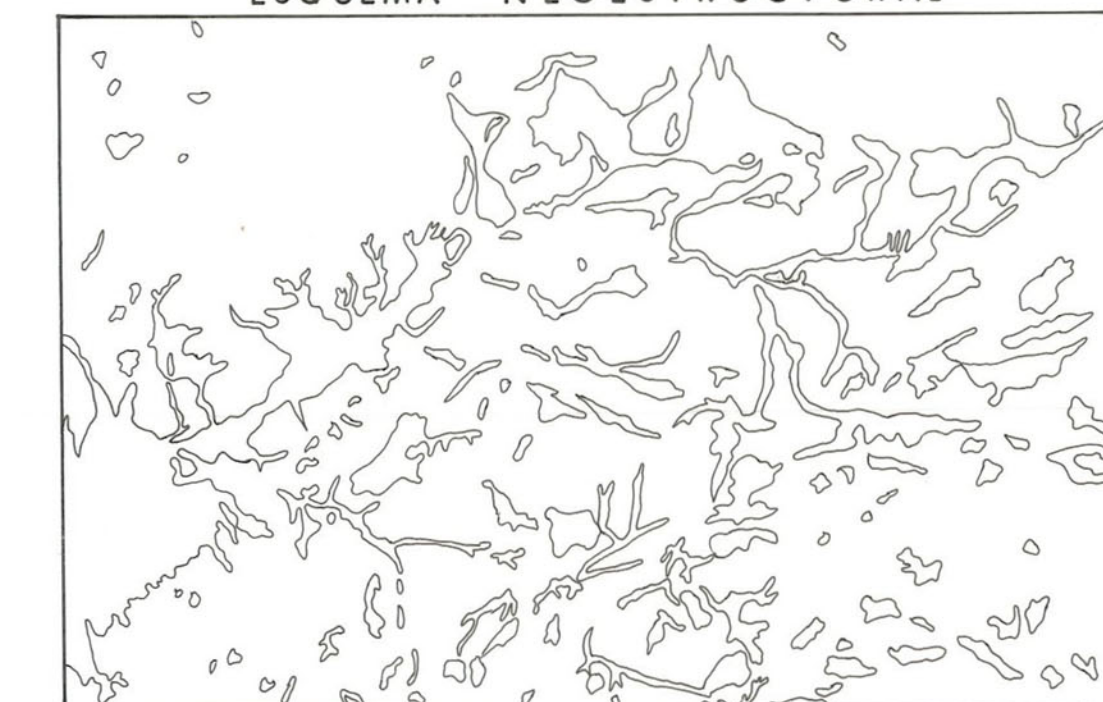
ESQUEMA DE ISOSISTAS



ESCALA 1/500.000

- ISOSISTA MAXIMA SENTIDA
- INTENSIDAD MAXIMA SENTIDA (ESCALA MSK)
- DEPRESIONES TERCIARIAS

ESQUEMA NEOESTRUCTURAL



ESCALA 1/200.000

- TERRENOS PRENEOTECTONICOS
- TERRENOS NEOTECTONICOS

NAVAMORCUENDE (602)



NORMAS, DIRECCION Y SUPERVISION DEL I.T.G.E.
 CONSULTOR: COMPANIA GENERAL DE SONDEOS, S.A.
 AUTORES: J. LILLO RAMOS (C.G.S.)
 F. LOPEZ SOPENA (C.G.S.)
 A. OLIVE DAVO (C.G.S.)
 DIRECCION Y SUPERVISION:
 F. BELLIDO MULAS (ITGE)

MAPA NEOTECTONICO

MAPA GEOLOGICO NACIONAL (MAGNA)

SOTILLO DE LA ADRADA

579

16-23

E. 1: 50.000

NAVALUENGA (556)



LEYENDA, ESTRATIGRAFICA Y/O CRONOLOGIA

MATERIALES NEOTECTONICOS

- 1 Terreno preneotectónico
- 2 Terreno neotectónico

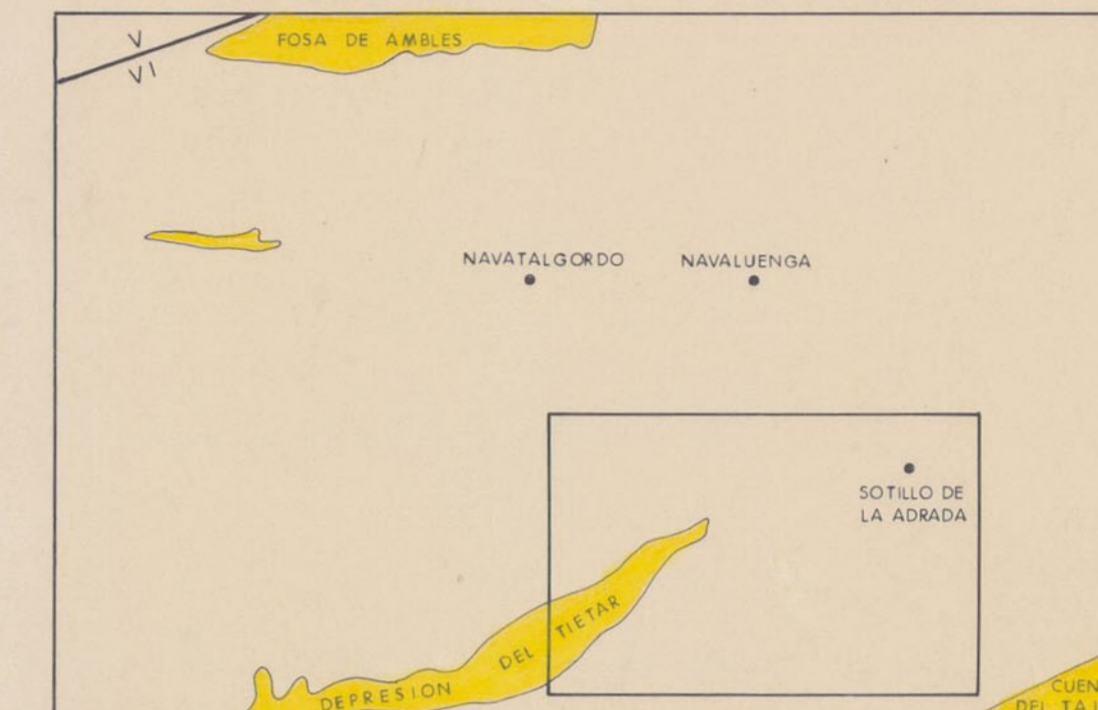
SIMBOLOS GEOMORFOLOGICOS

- Alineación de anomalías geomorfológicas
- Superficie de la Paramera
- Superficie tipo "Pediment"
- Morfoisohipsas (equidistancia 20 m)

OTROS SIMBOLOS

- Contacto discordante
- Vértice de la red geodésica principal

ESQUEMA DE ISOSISTAS



ESCALA 1/500.000

- ISOSISTA MAXIMA SENTIDA
- VI INTENSIDAD MAXIMA SENTIDA (ESCALA MSK)
- DEPRESIONES TERCIARIAS


ESQUEMA NEOESTRUCTURAL



ESCALA 1/200.000

- TERRENOS PRENEOTECTONICOS
- TERRENOS NEOTECTONICOS

NAVAMORCUENDE (602)



ESCALA 1: 50.000

NORMAS, DIRECCION Y SUPERVISION DEL I.T.G.E.
 CONSULTOR: COMPAÑIA GENERAL DE SONDEOS, S.A.
 AUTORES: J. LILLO RAMOS (C.G.S.)
 F. LOPEZ SOPENA (C.G.S.)
 A. OLIVE DAVO (C.G.S.)
 DIRECCION Y SUPERVISION:
 F. BELLIDO MULAS (I.T.G.E.)