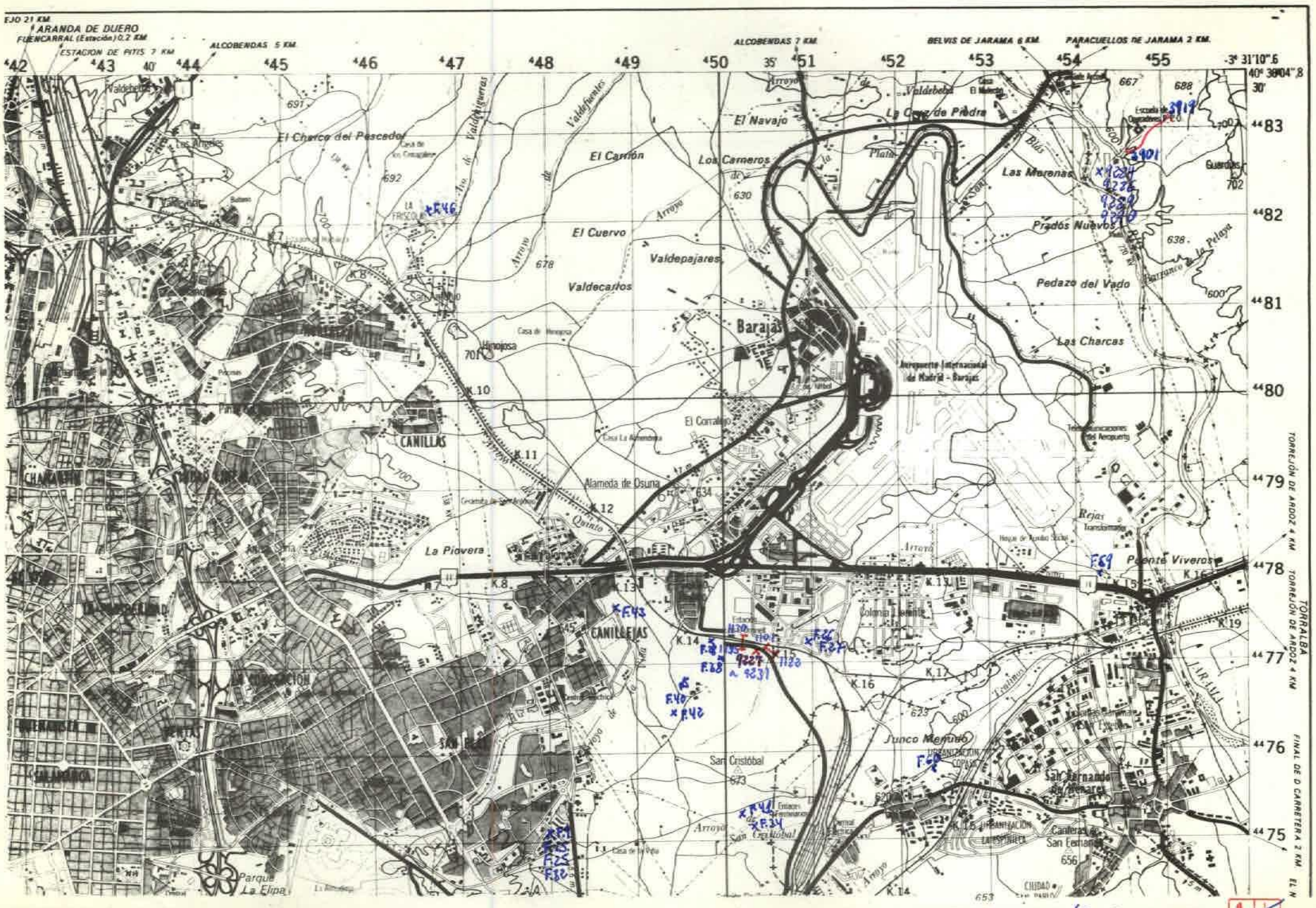

NUMERO DE LA HOJA 1522 CUADRANTE

4	1
3	2

DATOS A RELLENAR POR EL IGME		
Nº de la hoja 1:50.000	Cuadrante número	Nº del documento
1522		

DATOS A RELLENAR POR EL CONSULTOR			
CONSULTOR	ESPECIALIDAD REALIZADA		LA ESTACION
F	G	J	C

DATOS A RELLENAR POR EL IGME			
Recibido	Ref. Control	Perforado	Verificado

DATOS A RELLENAR POR EL CONSULTOR

NUMERO DE LA ESTACION	Fotografía	Muestras: Petro l.y M.	Macrop.	Micropal.	Sedimen.	Rayos X	Espectro. Masas	C 14	Análisis químico	Térmico diferen.	Microso.	Otros análisis
1101						1						
1102					1							
1103					1							1
1104					1							
1105						1						
1106					1							
1107					1							
1108						1						
1109					1							
1110						1						
1111					1							
1112						1						
1113						1						
1114					1							
1115						1						
1116						1						
1117						1						
1118						1						
1119						1						

NUMERO DE LA ESTACION	Fotografía	Muestras: Petro l.y M.	Macrop.	Micropal.	Sedimen.	Rayos X	Espectro. Masas	C 14	Análisis químico	Térmico diferen.	Microso.	Otros análisis
1120						1						
1121						1						
1122						1						
1130					1							
1131					1							1
1132					1							
1133					1	1						
1134					1	1						
1135					1	1						
1136					1	1						
1137					1	1						
1138					1	1						
1139					1	1						
1140					1	1						
1141					1	1						
1142					1	1						
1143					1	1						
1144					1							1
1145					1	1						

NUMERO DE LA ESTACION	Fotografía	Muestras: Petro l.y M.	Macrop.	Micropal.	Sedimen.	Rayos X	Espectro. Masas	C 14	Análisis químico	Térmico diferen.	Microso.	Otros análisis
9227						1						
9228						1						
9229						1						
9230						1						
9231						1						
F9	1											
F15	1											
F25	1											
F26	1											
F27	1											
F28	1											
F32	1											
F34	1											
F38	1											
F40	1											
F41	1											
F42	1											
F43	1											
F46	1											
9284						1						
9286						1						
9289						1						

NUMERO DE LA ESTACION	Fotografía	Muestras: Petro l.y M.	Macrop.	Micropal.	Sedimen.	Rayos X	Espectro. Masas	C 14	Análisis químico	Térmico diferen.	Microso.	Otros análisis
9290					1							
3901						1						
3902					1							1
3903												1
3904												1
3905					1							
3906						1						
3907												
3908					1							
3909					1							
3910						1						
3911												1
3912												1
3913												1
3914						1						
3915					1							
3916						1						
3917												1
3918												1
3919												1
59F												
60F												

EL CONSULTOR.- DEBERA MARCAR SOBRE EL MAPA LAS ESTACIONES CON SU NUMERO DE REFERENCIA (EN AZUL) Y LOS CORTES REALIZADOS SOBRE EL TERRENO (EN ROJO).
PARA UN CONTROL CORRECTO DE LA MARCHA DEL TRABAJO DE CAMPO EL CONSULTOR DEBERA ENVIAR ENTRE LOS DIAS 1 al 7 y 15 al 22 DE CADA MES ESTAS HOJAS AL INSTITUTO GEOLOGICO Y MINERO DE ESPAÑA. DIVISION DE GEOLOGIA C/ RIOS ROSAS, 23 - MADRID - 3

Recibido I.G.M.E. el .....
El Supervisor

Enviado el 4-3-83
El Consultor

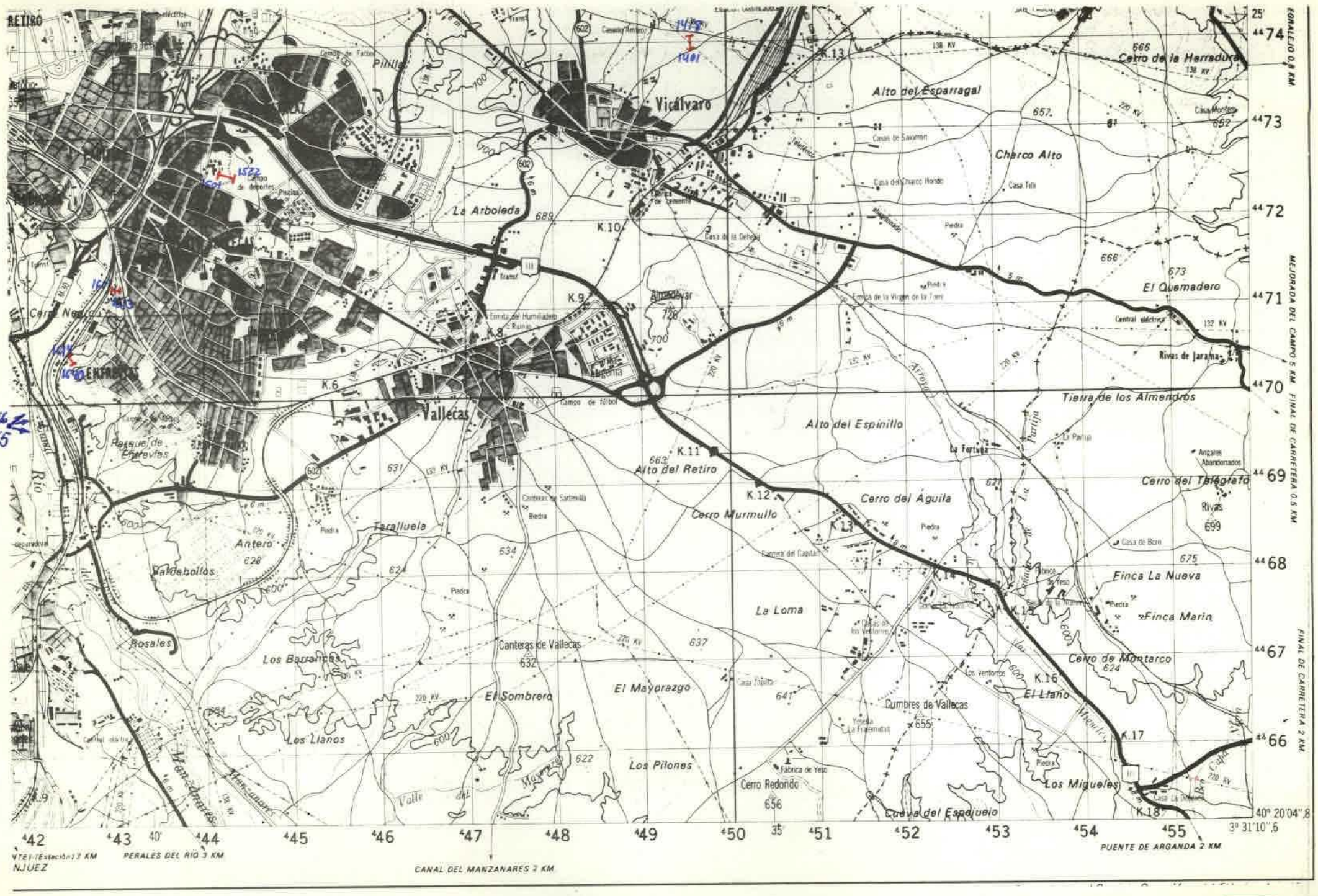

NUMERO DE LA HOJA 1522 CUADRANTE 4 1 / 3 2

DATOS A RELLENAR POR EL IGME		
Nº de la hoja 1:50.000	Cuadrante número	Nº del documento
1522		

DATOS A RELLENAR POR EL CONSULTOR			
CONSULT.	ESPECIAL	QUE REA	LA ESTAC
F	G	J	C

DATOS A RELLENAR POR EL IGME			
Recibido	Ref. Control	Perforado	Verificado

DATOS A RELLENAR POR EL CONSULTOR

NUMERO DE LA ESTACION	Fotografía	MUESTRAS: Petro l y M	Macrop.	Micropal.	Sedimen.	Rayos X	Espectro. masas	C 14	Análisis químico	Termico diferen.	Microso	Otros análisis
1401						1						
1402						1						
1403						1						
1404						1						
1405						1						
1406						1						
1407						1						
1408						1						
1409						1						
1410												
1411					1							
1412					1							1
1413						1						
1414					1							1
1415					1							
1416					1							
1417					1							
1418					1							1
1501						1						

NUMERO DE LA ESTACION	Fotografía	MUESTRAS: Petro l y M	Macrop.	Micropal.	Sedimen.	Rayos X	Espectro. masas	C 14	Análisis químico	Termico diferen.	Microso	Otros análisis
1502						1						
1503						1						
1504						1						
1505						1						
1506						1						
1507						1						
1508					1							
1509					1							1
1510						1						
1511						1						
1512					1							
1513					1							1
1514					1							
1515					1							
1516					1							1
1517					1							
1518					1							
1519					1							
1520					1							1

NUMERO DE LA ESTACION	Fotografía	MUESTRAS: Petro l y M	Macrop.	Micropal.	Sedimen.	Rayos X	Espectro. masas	C 14	Análisis químico	Termico diferen.	Microso	Otros análisis
1521						1						
1522					1							
1601						1						
1602												
1603						1						
1604												
1605						1						
1606												
1607												
1608					1							
1609						1						
1610												
1611												
1612												
1613						1						
1614						1						
1615						1						
1616						1						
1617						1						
1618					1	1						
1619					1							
1620												

NUMERO DE LA ESTACION	Fotografía	MUESTRAS: Petro l y M	Macrop.	Micropal.	Sedimen.	Rayos X	Espectro. masas	C 14	Análisis químico	Termico diferen.	Microso	Otros análisis
1621					1							
1622					1							
1623						1						
1624												
1625						1						
1626					1							
1627						1						
1628												
1629						1						
1630												
1631					1							
1632						1						
1633												
1634					1							
1635						1						
1636						1						
1637						1						
1638												
1639												
1640												
F65						1						
F66						1						

EL CONSULTOR — DEBERA MARCAR SOBRE EL MAPA: LAS ESTACIONES (CON SU NUMERO DE REFERENCIA (EN AZUL) Y LOS CORTES REALIZADOS SOBRE EL TERRENO (EN ROJO).
PARA UN CONTROL CORRECTO DE LA MARCHA DEL TRABAJO DE CAMPO EL CONSULTOR DEBERA ENVIAR ENTRE LOS DIAS 1 al 7 y 15 al 22 DE CADA MES ESTAS HOJAS AL INSTITUTO GEOLOGICO Y MINERO DE ESPAÑA, DIVISION DE GEOLOGIA. C/ RIOS ROSAS, 23 — MADRID - 3.

Recibido I.G.M.E. el .....
El Supervisor

Enviado el 4-2-83
El Consultor

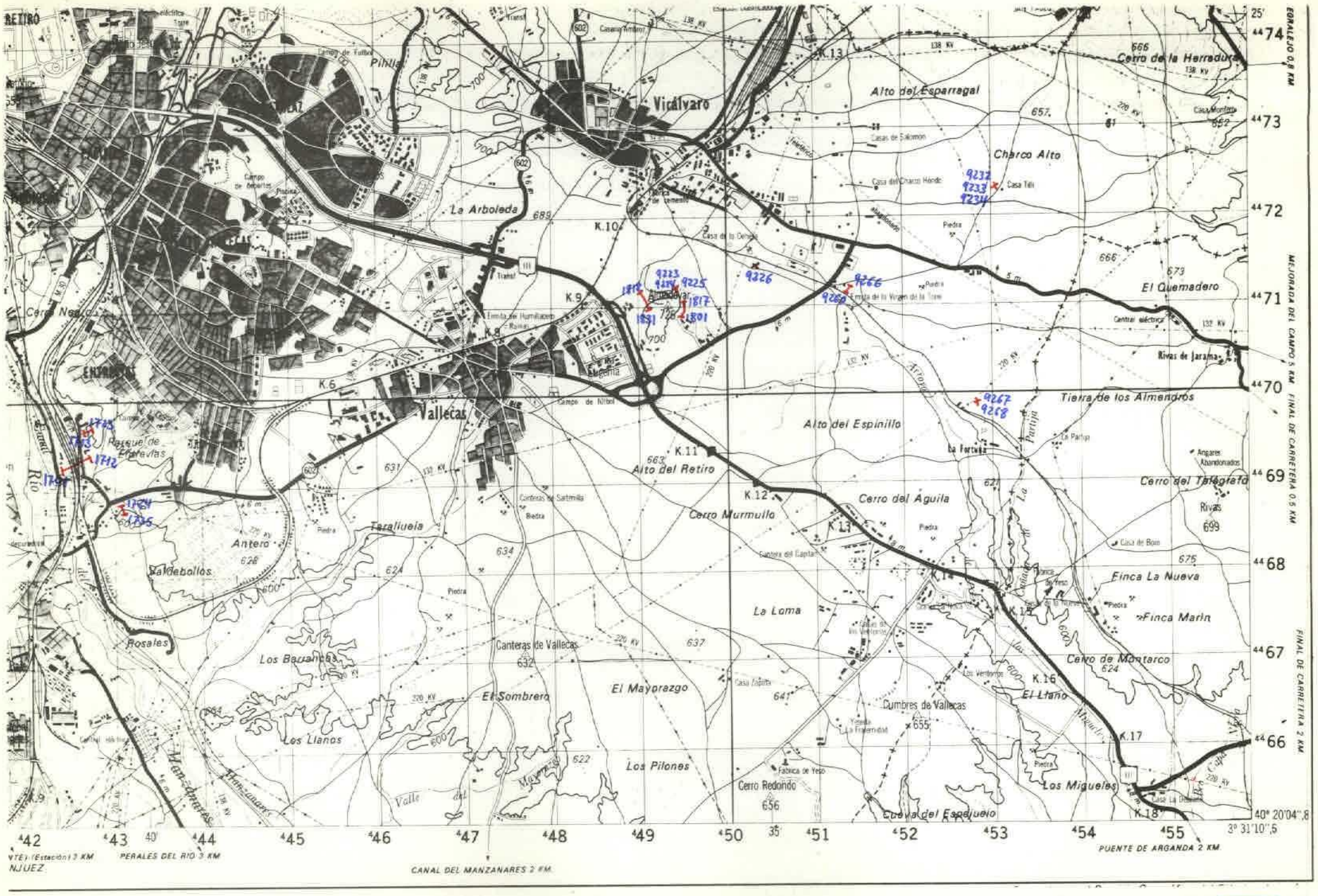

NUMERO DE LA HOJA 19-22 CUADRANTE

4	1
3	2

DATOS A RELLENAR POR EL IGME			DATOS A RELLENAR POR EL CONSULTOR				DATOS A RELLENAR POR EL IGME			
Nº de la hoja 1:50.000	Cuadrante numero	Nº del documento	CONSULTOR	ESPECIAL QUE REALIZA LA ESTACION			Recibida	Ref. Control	Perforado	Verificado
1922			F	G	J	C				

DATOS A RELLENAR POR EL CONSULTOR

NUMERO DE LA ESTACION	Fotografía	MUESTRAS: Petrol. y M.	Macrop.	Micropal.	Sedimen.	Rayos X	Espectro. masas	C 14	Análisis químico	Termico diferen.	Microso	Otros análisis
1701					1							
1702					1							
1703						1						
1704						1						
1705					1							
1706						1						
1707					1							
1708						1						
1709						1						
1710						1						
1711					1							
1712						1						
1713												
1714						1						
1715					1							
1716						1						
1717					1							
1718						1						
1719						1						

NUMERO DE LA ESTACION	Fotografía	MUESTRAS: Petrol. y M.	Macrop.	Micropal.	Sedimen.	Rayos X	Espectro. masas	C 14	Análisis químico	Termico diferen.	Microso	Otros análisis
1720						1						
1721												
1722					1	1						
1723					1							
1724												
1725						1						
1726						1						
1727						1						
1728						1						
1729					1							
1730					1							
1731						1						
1732					1							
1733					1							
1734						1						
1735						1						
1801						1						
1802						1						
1803					1							1

NUMERO DE LA ESTACION	Fotografía	MUESTRAS: Petrol. y M.	Macrop.	Micropal.	Sedimen.	Rayos X	Espectro. masas	C 14	Análisis químico	Termico diferen.	Microso	Otros análisis
1804					1							
1805					1							
1806						1						
1807					1						1	
1808					1	1						
1809					1						1	
1810					1							
1811					1							
1812						1						
1813						1						
1814					1							
1815					1						1	
1816						1						
1817					1						1	
1818						1						
1819					1	1						
1820					1							
1821						1						
1822					1							
1823						1						
1824						1						
1825						1						

NUMERO DE LA ESTACION	Fotografía	MUESTRAS: Petrol. y M.	Macrop.	Micropal.	Sedimen.	Rayos X	Espectro. masas	C 14	Análisis químico	Termico diferen.	Microso	Otros análisis
1826					1							
1827					1							
1828					1							1
1829						1						
1830						1						
1831						1						
9223						1						
9224						1						
9225						1						
9226					1							
9232						1						
9233						1						
9234					1							
9260						1						
9261						1						
9262						1						
9263						1						
9264						1						
9265						1						
9266					1							
9267						1						
9268					1							

EL CONSULTOR.- DEBERA MARCAR SOBRE EL MAPA LAS ESTACIONES CON SU NUMERO DE REFERENCIA (EN AZUL) Y LOS CORTES REALIZADOS SOBRE EL TERRENO (EN ROJO)
PARA UN CONTROL CORRECTO DE LA MARCHA DEL TRABAJO DE CAMPO EL CONSULTOR DEBERA ENVIAR ENTRE LOS DIAS 1 al 7 y 15 al 22 DE CADA MES ESTAS HOJAS AL INSTITUTO GEOLOGICO Y MINERO DE ESPAÑA DIVISION DE GEOLOGIA C/ RIOS ROSAS, 23 – MADRID-3.

Recibido I.G.M.E. el .....
El Supervisor

Enviado el 4-2-83
El Consultor

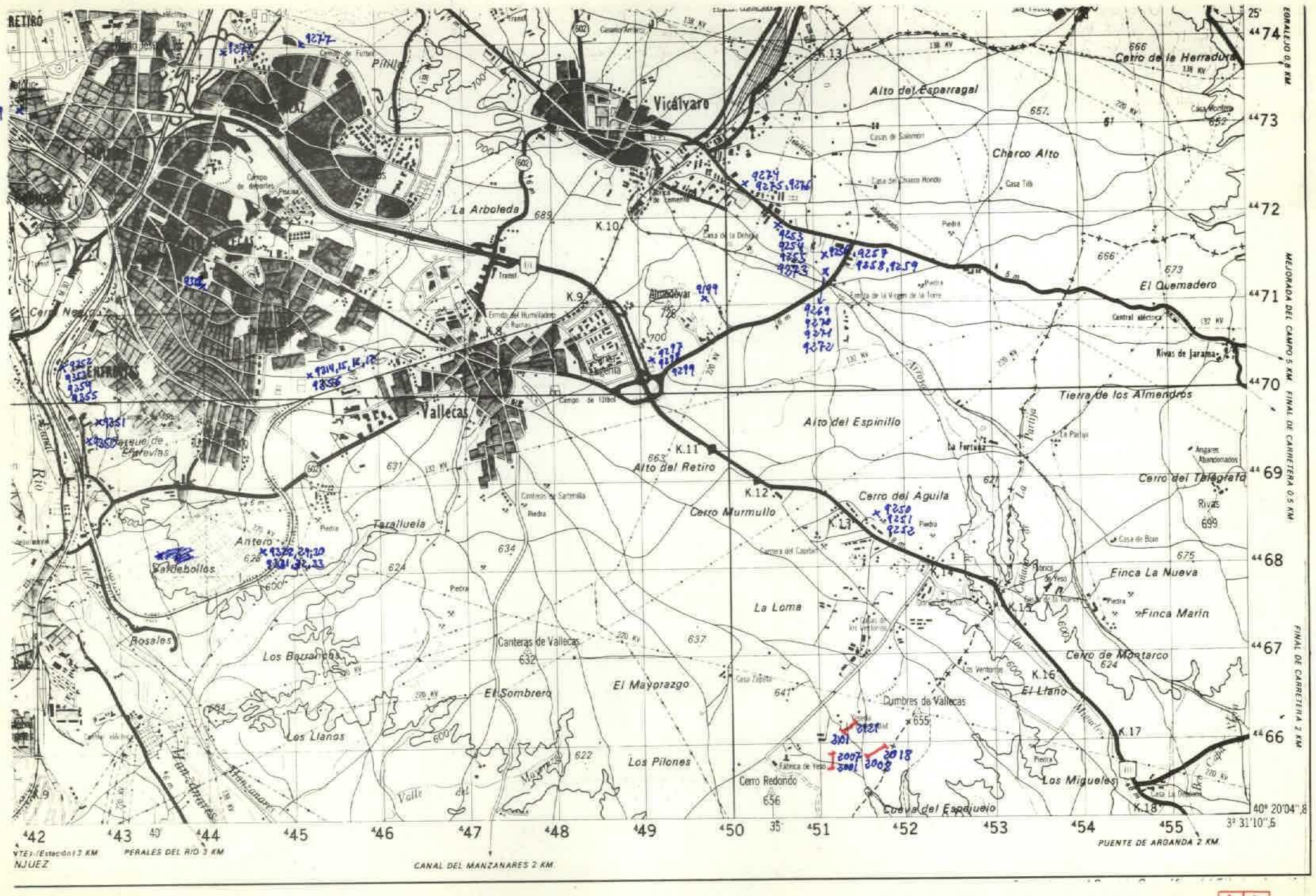

NUMERO DE LA HOJA 15-22 CUADRANTE

4	1
3	2

DATOS A RELLENAR POR EL IGME		
Nº de la hoja 1:50.000	Cuadrante número	Nº del documento
1522	2	

DATOS A RELLENAR POR EL CONSULTOR	
CONSULTOR	ESPECIAL QUE REALIZA LA ESTACION
F.G.J.C	

DATOS A RELLENAR POR EL IGME			
Recibido	Ref. Control	Perforado	Verificado

DATOS A RELLENAR POR EL CONSULTOR

NUMERO DE LA ESTACION	Fotografía	Muestras: Petro L y M	Macrop.	Micropal.	Sedimen.	Rayos X	Espectro. masas	C 14	Análisis químico	Térmico diferen.	Microsc.	Otros análisis
2101					1							
2102					1							
2103					1							
2104						1						
2105					1							
2106					1							
2107					1							
2108					1							
2109						1						
2110					1							
2111						1						
2112						1						
2113					1							
2114						1						
2115					1							
2116						1						
2117					1							
2118						1						
2119					1							

NUMERO DE LA ESTACION	Fotografía	Muestras: Petro L y M	Macrop.	Micropal.	Sedimen.	Rayos X	Espectro. masas	C 14	Análisis químico	Térmico diferen.	Microsc.	Otros análisis
2120					1							
2121					1							
2001					1							
2002					1							
2003					1							
2004					1							
2005					1							
2006						1						
2007					1							
2008					1							
2009					1							
2010					1							
2011					1							
2012					1							
2013					1							
2014					1							
2015					1							
2016					1							
2017					1							

NUMERO DE LA ESTACION	Fotografía	Muestras: Petro L y M	Macrop.	Micropal.	Sedimen.	Rayos X	Espectro. masas	C 14	Análisis químico	Térmico diferen.	Microsc.	Otros análisis
2018						1						
9199						1						
9314					1							1
9315					1							1
9316						1						
9317					1							
9318						1						
9328						1						
9329					1							
9330					1							
9331						1						
9332					1							1
9333					1							
9350				1								
9351				1								
9352				1								
9353				1								
9354				1								
9355				1								
9356												
9250					1							
9251					1							

NUMERO DE LA ESTACION	Fotografía	Muestras: Petro L y M	Macrop.	Micropal.	Sedimen.	Rayos X	Espectro. masas	C 14	Análisis químico	Térmico diferen.	Microsc.	Otros análisis
9252					1							
9297						1						
9298						1						
9299					1							1
9253						1						
9254						1						
9274						1						
9275						1						
9273						1						
9256					1							
9257						1						
9258						1						
9259					1							
9269						1						
9270					1							1
9271						1						
9272						1						
9277					1							1
9278						1						
9279					1							1

EL CONSULTOR.– DEBERA MARCAR SOBRE EL MAPA LAS ESTACIONES CON SU NUMERO DE REFERENCIA (EN AZUL) Y LOS CORTES REALIZADOS SOBRE EL TERRENO (EN ROJO).
PARA UN CONTROL CORRECTO DE LA MARCHA DEL TRABAJO DE CAMPO EL CONSULTOR DEBERA ENVIAR ENTRE LOS DIAS 1 al 7 y 15 al 22 DE CADA MES ESTAS HOJAS AL INSTITUTO GEOLOGICO Y MINERO DE ESPAÑA, DIVISION DE GEOLOGIA. C/ RIOS ROSAS, 23 – MADRID - 3.

Recibido I.G.M.E. el .....
El Supervisor

Enviado el 1-12-83
El Consultor

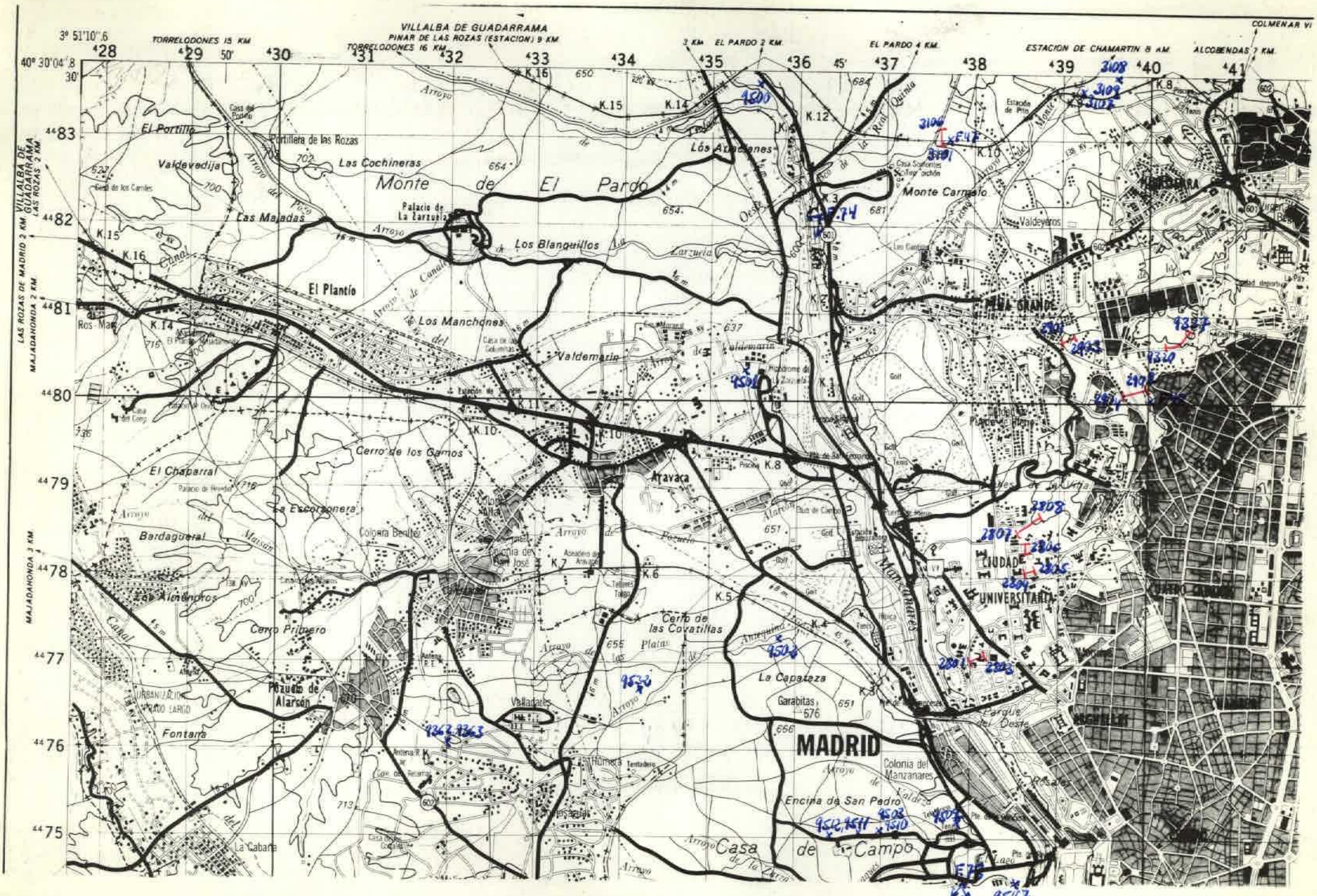

NUMERO DE LA HOJA 19-22 CUADRANTE 1 2 3 4

DATOS A RELLENAR POR EL IGME		
Nº de la hoja 1:50.000	Cuadrante numero	Nº del documento
1922	4	

DATOS A RELLENAR POR EL CONSULTOR			
CONSULTOR	ESPECIAL	QUE REALIZO	LA ESTACION

DATOS A RELLENAR POR EL IGME			
Recibido	Ref. Control	Perforado	Verificado

DATOS A RELLENAR POR EL CONSULTOR

NUMERO DE LA ESTACION	Fotografía	Muestras: Petro L y M	Macrop.	Micropal.	Sedimen.	Rayos X	Espectro. masas	C 14	Analisis quimico	Termico diferen.	Microso	Otros analisis
2801						1						
2802					1							
2803						1						
2804					1							
2805						1						
2806						1						
2807						1						
2808					1							1
2901					1							
2902					1							1
2903					1							
2904					1							
2905						1						
2906					1							
2907						1						
2908					1							1
2909					1							1
9320					1							1
9321					1							

NUMERO DE LA ESTACION	Fotografía	Muestras: Petro L y M	Macrop.	Micropal.	Sedimen.	Rayos X	Espectro. masas	C 14	Analisis quimico	Termico diferen.	Microso	Otros analisis
9322					1							
9323					1							1
9324					1							
9325					1							
9326					1							
9327					1							
3101					1							
3102					1							
3103						1						
3104					1							
3105					1							1
3106					1							
3107					1							
3108					1							
3109						1						
9362												1
9363												1
9500												1
9501												1

NUMERO DE LA ESTACION	Fotografía	Muestras: Petro L y M	Macrop.	Micropal.	Sedimen.	Rayos X	Espectro. masas	C 14	Analisis quimico	Termico diferen.	Microso	Otros analisis
9502												1
9503												1
9509												1
9510												1
9511												1
9512												1
9547												1
47F												
48F												
74F												
78F												

NUMERO DE LA ESTACION	Fotografía	Muestras: Petro L y M	Macrop.	Micropal.	Sedimen.	Rayos X	Espectro. masas	C 14	Analisis quimico	Termico diferen.	Microso	Otros analisis

EL CONSULTOR.— DEBERA MARCAR SOBRE EL MAPA: LAS ESTACIONES CON SU NUMERO DE REFERENCIA (EN AZUL) Y LOS CORTES REALIZADOS SOBRE EL TERRENO (EN ROJO).
PARA UN CONTROL CORRECTO DE LA MARCHA DEL TRABAJO DE CAMPO EL CONSULTOR DEBERA ENVIAR ENTRE LOS DIAS 1 al 7 y 15 al 22 DE CADA MES ESTAS HOJAS AL INSTITUTO GEOLOGICO Y MINERO DE ESPAÑA. DIVISIÓN DE GEOLOGIA. C/ RIOS ROSAS, 23 – MADRID-3.

Recibido I.G.M.E. el .....
El Supervisor

Enviado el 12-1-85
El Consultor

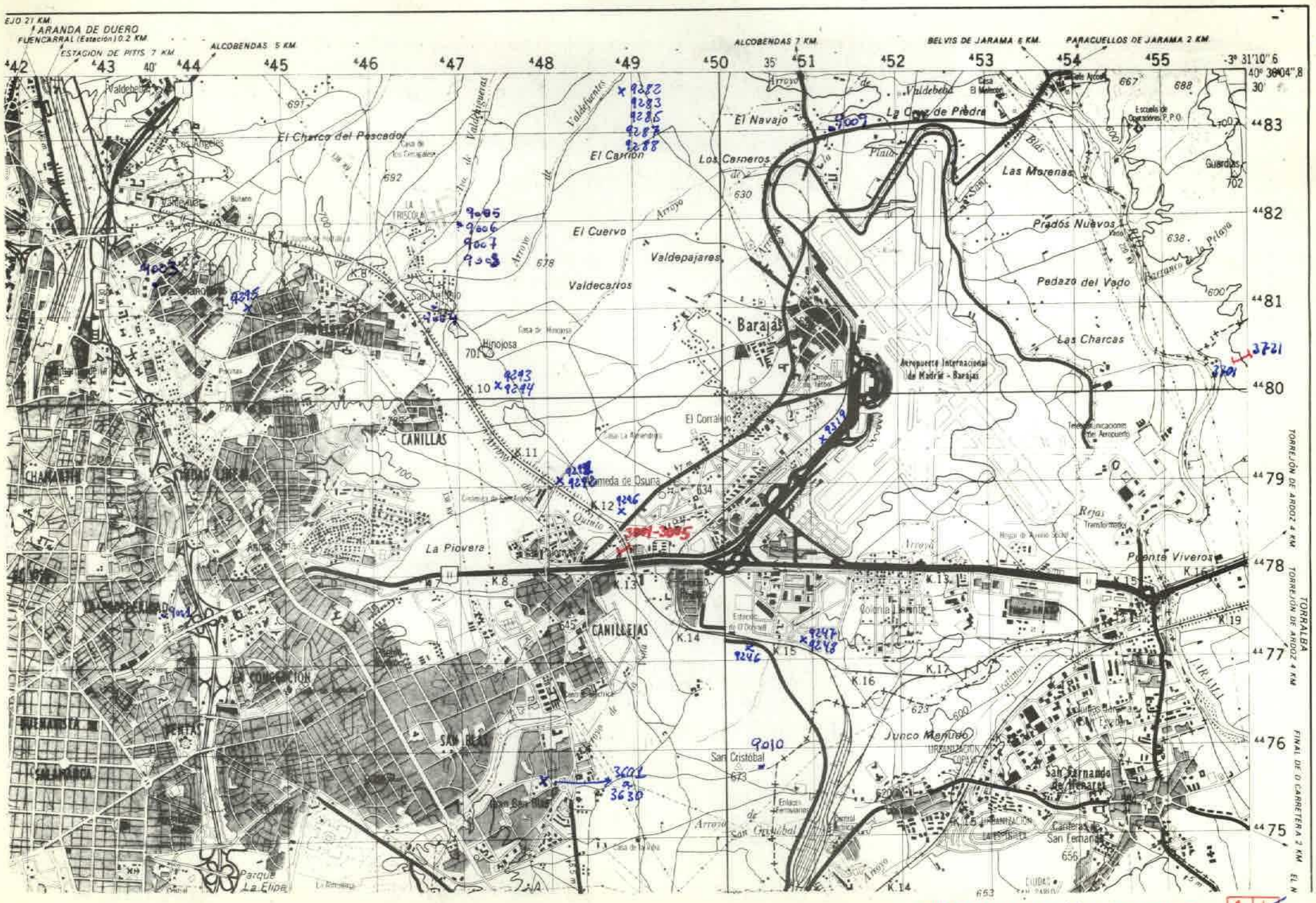

NUMERO DE LA HOJA 15-22 CUADRANTE

4	1
3	2

DATOS A RELLENAR POR EL IGME		
Nº de la hoja 1:50.000	Cuadrante número	Nº del documento
1522	1	

DATOS A RELLENAR POR EL CONSULTOR	
CONSULTOR	ESPECIAL QUE REALIZA LA ESTACION
FG	JTC

DATOS A RELLENAR POR EL IGME			
Recibido	Ref. Control	Perforado	Verificado

DATOS A RELLENAR POR EL CONSULTOR

NUMERO DE LA ESTACION	Fotografía	Petro l y M	Macrop.	Micropal.	Sedimen.	Rayos X	Espectro. masas	C 14	Análisis químico	Termico diferen.	Microsc.	Otros análisis
3001						1						
3002						1						
3003						1						
3004						1						
3005						1						
9291					1							1
9292						1						
9293					1							1
9294						1						
9295					1							1
9296					1							1
9319						1						
9246						1						
9247						1						
9248					1							
9282						1						
9283						1						
9285						1						
9287						1						

NUMERO DE LA ESTACION	Fotografía	Petro l y M	Macrop.	Micropal.	Sedimen.	Rayos X	Espectro. masas	C 14	Análisis químico	Termico diferen.	Microsc.	Otros análisis
9288					1							1
3601					1							
3602					1							1
3603					1							
3604					1							
3605						1						
3606						1						
3607						1						
3608						1						
3609						1						
3610						1						
3611					1							
3612						1						
3613					1							
3614					1							
3615						1						
3616					1							
3617						1						
3618						1						

DATOS A RELLENAR POR EL CONSULTOR

NUMERO DE LA ESTACION	Fotografía	Petro l y M	Macrop.	Micropal.	Sedimen.	Rayos X	Espectro. masas	C 14	Análisis químico	Termico diferen.	Microsc.	Otros análisis
3619					1							
3620					1							
3621						1						
3622					1							
3623					1							
3624						1						
3625						1						
3626					1							
3627					1							
3628					1							
3629					1						1	
3630					1							
9001					1	1						
~~9002~~												
9003					1							
9004					1							
9005					1							
9006					1							
9007					1						1	
9008						1						
9009					1							
9010					1							

NUMERO DE LA ESTACION	Fotografía	Petro l y M	Macrop.	Micropal.	Sedimen.	Rayos X	Espectro. masas	C 14	Análisis químico	Termico diferen.	Microsc.	Otros análisis
3631						1						
3632						1						
3633						1						
3701						1						
3702						1						
3703						1						
3704					1							
3705						1						
3706												1
3706B												1
3706D												1
3708						1						
3709					1							
3710						1						
3711					1							
3712						1						
3713					1							
3714					1				1			
3716					1							
3707												1
3720					1				1			
3721						1						

EL CONSULTOR DEBERA MARCAR SOBRE EL MAPA LAS ESTACIONES CON SU NUMERO DE REFERENCIA (EN AZUL) Y LOS CORTES REALIZADOS SOBRE EL TERRENO (EN ROJO).

PARA UN CONTROL CORRECTO DE LA MARCHA DEL TRABAJO DE CAMPO EL CONSULTOR DEBERA ENVIAR ENTRE LOS DIAS 1 al 7 y 15 al 22 DE CADA MES ESTAS HOJAS AL INSTITUTO GEOLOGICO Y MINERO DE ESPAÑA, DIVISION DE GEOLOGIA. C/ RIOS ROSAS, 23 – MADRID - 3

Recibido I.G.M.E. el .....

El Supervisor

Enviado el 12-1-83

El Consultor

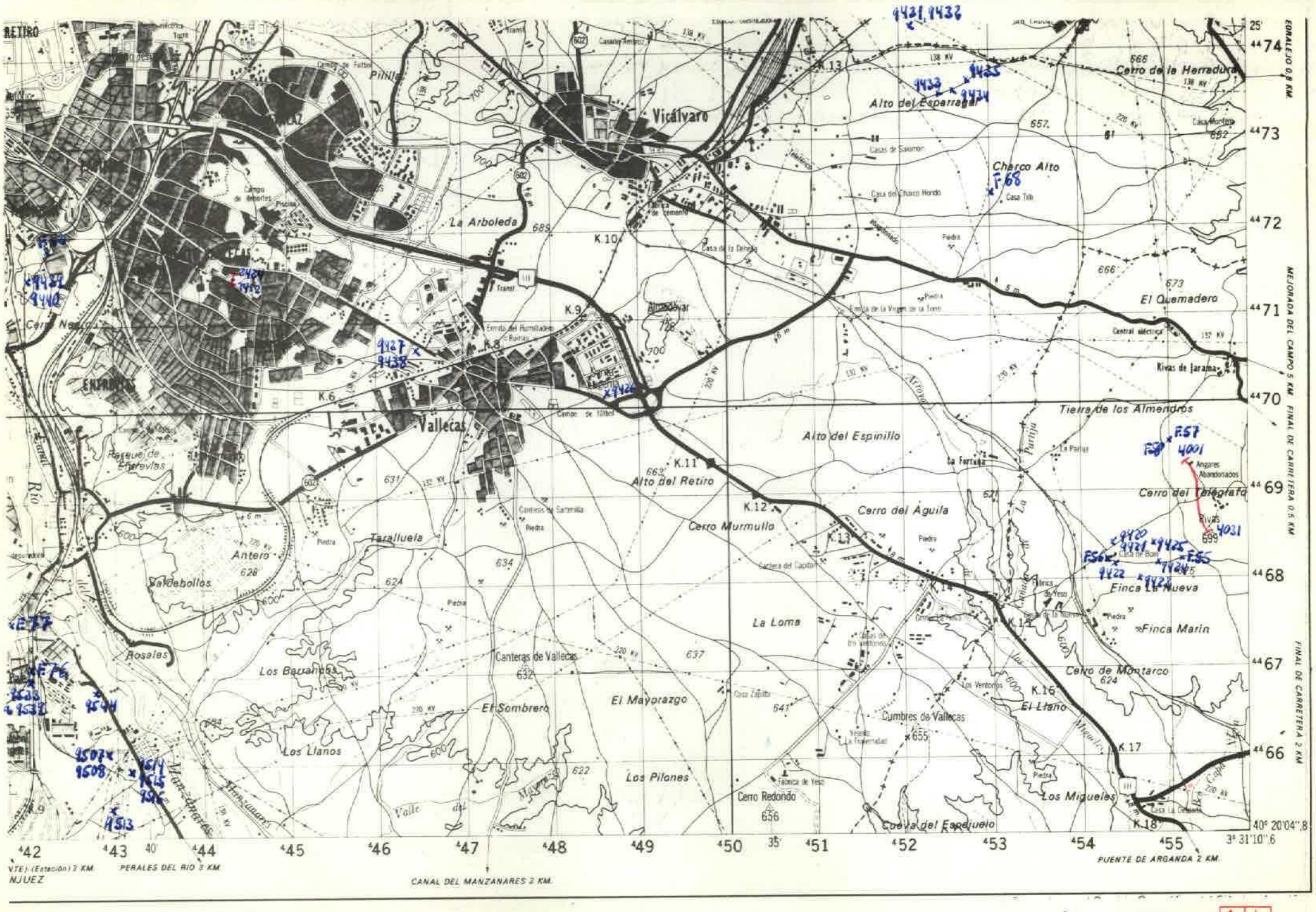
RETIRO
Vicálvaro
Vallecas
Alto del Esparragal
Cerro de la Herradura
Charco Alto
La Arboleda
El Quemadero
Tierra de los Almendros
Alto del Espinillo
Alto del Retiro
Cerro del Águila
Cerro Murmullo
Cerro del Telégrafo
Finca La Nueva
Finca Marín
La Loma
Cerro de Montarco
El Llano
Los Migueles
Cumbres de Vallecas
Cerro Redondo
Cueva del Espejuelo
Los Pilones
El Mayorazgo
El Sombrero
Los Llanos
Los Bayuelos
Rosales
Valdebollos
Antero
Taralluela
Parque de Entrevías
Canteras de Vallecas
Rivas de Jarama
Angares Abandonados
Rivas
Casa Zapata
Casa del Charco Hondo
Casa Tilli
Casa de la Dehesa
Almodóvar
Ermita del Humilladero
Central eléctrica
Fábrica de Yeso
Los Ventorros
Casa de Boas
Casa La Colonia
Casa Montero
Casas de Salomón
Campo de Fútbol
Campo de deportes
Piscina
Cerro Negro
Río Manzanares
Arroyo Meaques
Arroyo Culebro
Arroyo Butarque
Arroyo Abroñigal
Arroyo Valdebebas
Arroyo Valdeolmos
Arroyo Valdeolmos
Arroyo Valdeolmos

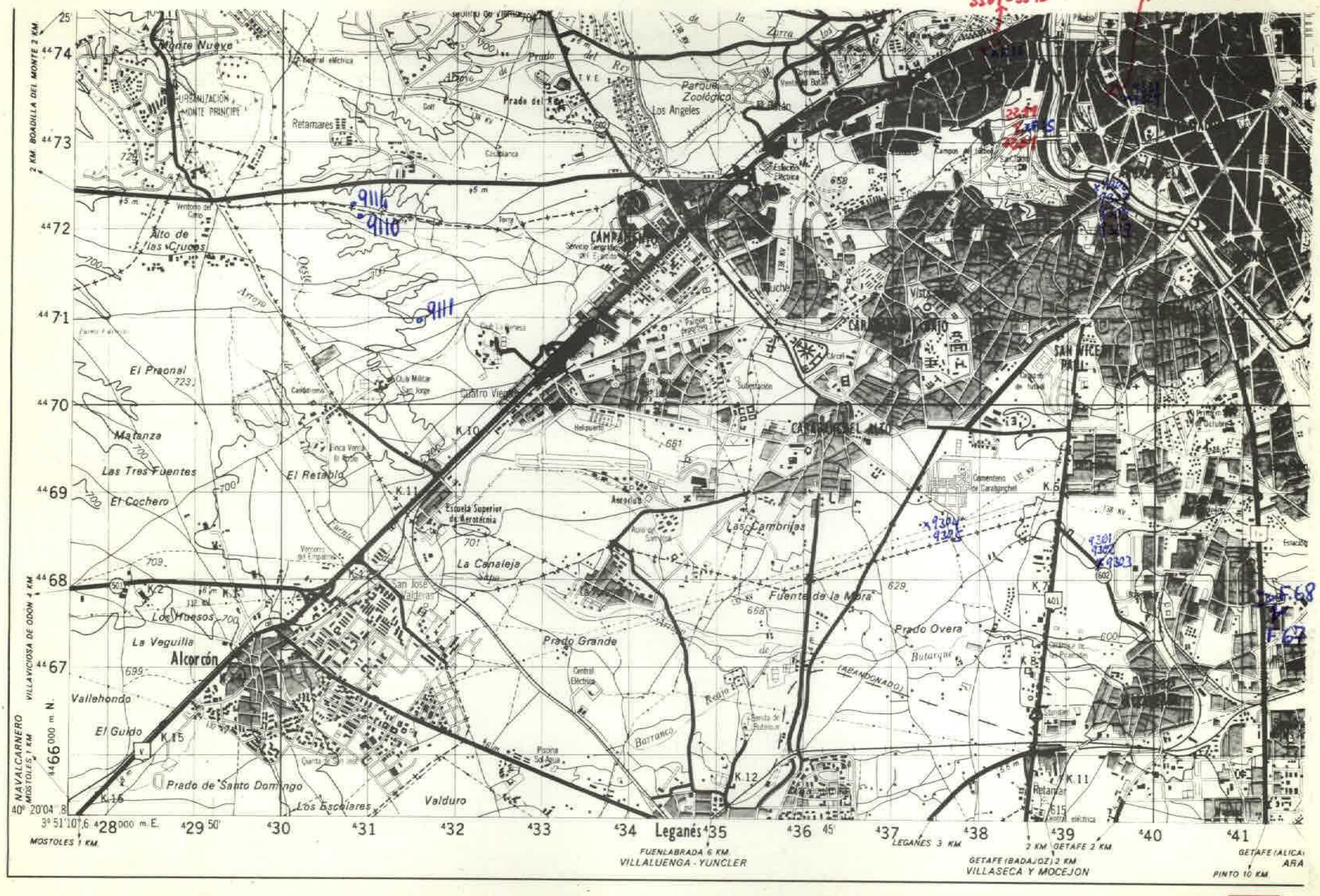

NUMERO DE LA HOJA 19-32 CUADRANTE 4 | 1 / 3 | 2

DATOS A RELLENAR POR EL IGME		
Nº de la hoja 1:50.000	Cuadrante número	Nº del documento
1922	3	

DATOS A RELLENAR POR EL CONSULTOR			
CONSULT	ESPECIAL	QUE REAL	A ESTAC
F	G	J	C

DATOS A RELLENAR POR EL IGME			
Recibido	Ref. Control	Perforado	Verificado

DATOS A RELLENAR POR EL CONSULTOR

NUMERO DE LA ESTACION	Fotografía	Petro l.y.M.	Macrop.	Micropal.	Sedimen.	Rayos X	Espectrom. masas	C 14	Análisis químico	Térmico diferen.	Microsó.	Otros análisis
3501						1						
3502						1						
3503					1							
3504					1							1
3505					1							1
3506						1						
3507					1							
3508					1							
3509					1							
3510					1							1
3511					1							1
3512						1						
3513					1							1
3514						1						
3515						1						
3516						1						
3517						1						
3518					1							
3519						1						

NUMERO DE LA ESTACION	Fotografía	Petro l.y.M.	Macrop.	Micropal.	Sedimen.	Rayos X	Espectrom. masas	C 14	Análisis químico	Térmico diferen.	Microsó.	Otros análisis
3520					1							1
3521					1							
3522						1						
3523						1						
3524						1						
3525					1							1
3526						1						
3527						1						
3528					1							1
3529						1						
3530						1						
3531						1						
3532						1						
3533					1							
3534					1							
3535						1						
3536					1							
3537					1							
3538						1						

NUMERO DE LA ESTACION	Fotografía	Petro l.y.M.	Macrop.	Micropal.	Sedimen.	Rayos X	Espectrom. masas	C 14	Análisis químico	Térmico diferen.	Microsó.	Otros análisis
3539						1						
3540						1						
3541						1						
3542					1							
3543					1							
2201						1						
2202						1						
2203						1						
2204						1						
2205					1							
2206					1							
2207						1						
2208						1						
2209						1						
2210					1							
2211						1						
2301						1						
2302					1							1
2303						1						
2304						1						
2305						1						
2306						1						

NUMERO DE LA ESTACION	Fotografía	Petro l.y.M.	Macrop.	Micropal.	Sedimen.	Rayos X	Espectrom. masas	C 14	Análisis químico	Térmico diferen.	Microsó.	Otros análisis
2307					1							
9328					1							1
9329					1							1
9301						1						
9110					1							
9111					1							
9114					1							
9302						1						
9303					1							
9304						1						
9305						1						
9306						1						
9307						1						
9308						1						
9309						1						
F16		1										
F35		1										
F67		1										
F68		1										

EL CONSULTOR – DEBERA MARCAR SOBRE EL MAPA, LAS ESTACIONES CON SU NUMERO DE REFERENCIA (EN AZUL) Y LOS CORTES REALIZADOS SOBRE EL TERRENO (EN ROJO).
PARA UN CONTROL CORRECTO DE LA MARCHA DEL TRABAJO DE CAMPO EL CONSULTOR DEBERA ENVIAR ENTRE LOS DIAS 1 al 7 y 15 al 22 DE CADA MES ESTAS HOJAS AL INSTITUTO GEOLOGICO Y MINERO DE ESPAÑA, DIVISION DE GEOLOGIA C/ RIOS ROSAS, 23 – MADRID 3

Recibido I.G.M.E. el .....

El Supervisor

Enviado el 1-12-83

El Consultor

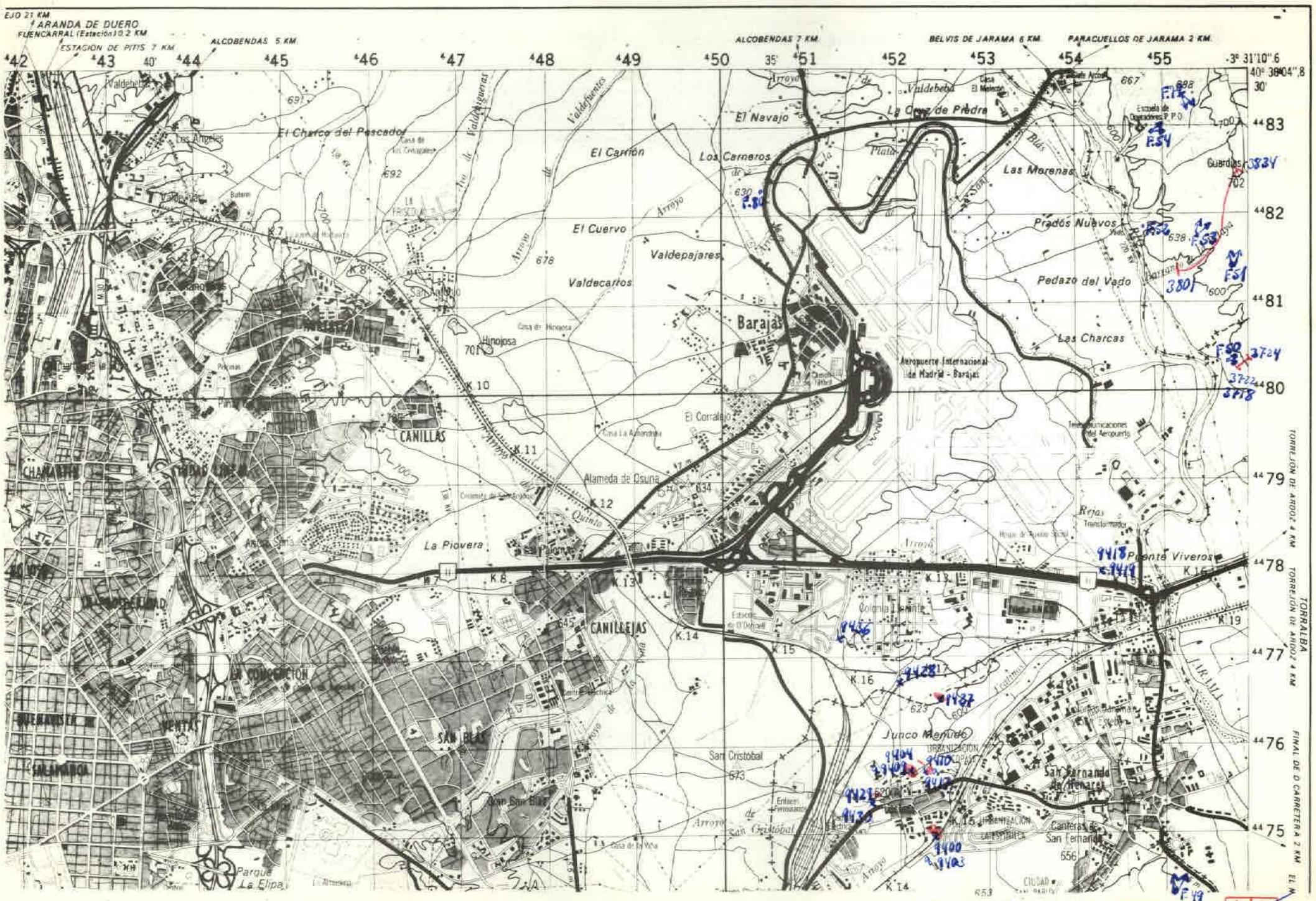

DATOS A RELLENAR POR EL IGME		
Nº de la hoja 1:50.000	Cuadrante número	Nº del documento
1522		

DATOS A RELLENAR POR EL CONSULTOR			
CONSULTOR	ESPECIAL	QUE REALIZA	LA ESTACION

DATOS A RELLENAR POR EL IGME			
Recibido	Ref. Control	Perforado	Verificado

DATOS A RELLENAR POR EL CONSULTOR

NUMERO DE LA ESTACION	Fotografía	Petro l y M	Macrop.	Micropal.	Sedimen.	Rayos X	Espectro. masas	C 14	Análisis químico	Termico diferen.	Microso.	Otros análisis
3722					1							
3723						1						
3724					1							
3801						1			1			
3802					1							
3803						1						
3804						1						
3805						1			1			
3806					1							
3807					1							
3808						1						
3809						1						
3810												1
3811					1							
3812					1							
3813					1							
3814						1			1			
3815						1						
3816					1							

NUMERO DE LA ESTACION	Fotografía	Petro l y M	Macrop.	Micropal.	Sedimen.	Rayos X	Espectro. masas	C 14	Análisis químico	Termico diferen.	Microso.	Otros análisis
3817						1						
3818						1			1			
3819					1							
3820						1						
3821						1			1			
3822					1							
3823												1
3824						1						
3825												1
3826												1
3827												1
3828												1
3829												1
3830												1
3831												1
3832						1		1				
3833												1
3834												1
3718												1

DATOS A RELLENAR POR EL CONSULTOR

NUMERO DE LA ESTACION	Fotografía	Petro l y M	Macrop.	Micropal.	Sedimen.	Rayos X	Espectro. masas	C 14	Análisis químico	Termico diferen.	Microso.	Otros análisis
9400					1							
9401					1							
9402					1							
9403												
9404						1						
9405						1						
9406						1						
9407						1						
9408						1						
9409					1							
9410						1						
9411						1						
9412					1							
9413						1						
9414						1						
9415					1							
9416					1							
9417					1							
9418						1						
9419					1							
9427						1						
9428						1					1	

NUMERO DE LA ESTACION	Fotografía	Petro l y M	Macrop.	Micropal.	Sedimen.	Rayos X	Espectro. masas	C 14	Análisis químico	Termico diferen.	Microso.	Otros análisis
9429												1
9430												1
9436												
~~9437~~												
49F												
50F												
51F												
52F												
53F												
54F												
79F												
80F												

EL CONSULTOR.- DEBERA MARCAR SOBRE EL MAPA LAS ESTACIONES CON SU NUMERO DE REFERENCIA (EN AZUL) Y LOS CORTES REALIZADOS SOBRE EL TERRENO (EN ROJO).

PARA UN CONTROL CORRECTO DE LA MARCHA DEL TRABAJO DE CAMPO EL CONSULTOR DEBERA ENVIAR ENTRE LOS DIAS 1 al 7 y 15 al 22 DE CADA MES ESTAS HOJAS AL INSTITUTO GEOLOGICO Y MINERO DE ESPAÑA, DIVISION DE GEOLOGIA. C/ RIOS ROSAS, 23 – MADRID - 3.

Recibido I.G.M.E. el .....

El Supervisor

Enviado el 20/12/85

El Consultor

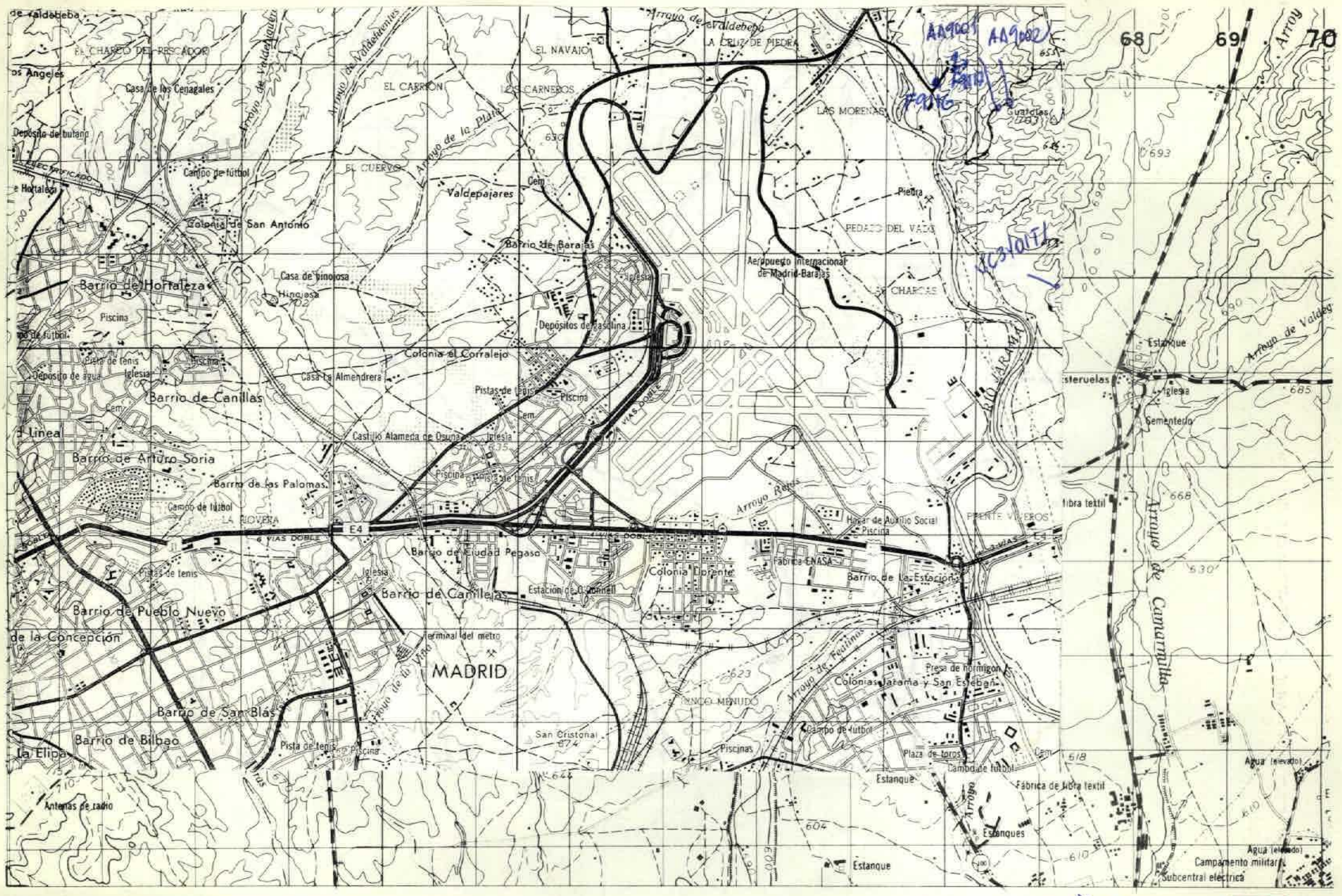

NUMERO DE LA HOJA 19-22 CUADRANTE

4	1
3	2

19-22

DATOS A RELLENAR POR EL IGME		DATOS A RELLENAR POR EL CONSULTOR	
Nº de la hoja 1:50.000	Nº del documento	CONSULTOR	ESPECIAL QUE REALIZA LA ESTACION
2021		GS	AC

DATOS A RELLENAR POR EL IGME			
Recibido	Ref. Control	Perforado	Verificado

DATOS A RELLENAR POR EL CONSULTOR

NUMERO DE LA ESTACION	Fotografía	Petro L y M	Macrop.	Micropal.	Sedimen.	Rayos X	Espectro masas	C 14	Análisis químico	Térmico diferen.	Microso	Otros análisis
AA 9001					1							
AA 9002					1							
~~VC 3401~~												
VC 3401T1					1							
F 9116												
F 9117												

NUMERO DE LA ESTACION	Fotografía	Petro L y M	Macrop.	Micropal.	Sedimen.	Rayos X	Espectro masas	C 14	Análisis químico	Térmico diferen.	Microso	Otros análisis

DATOS A RELLENAR POR EL CONSULTOR

NUMERO DE LA ESTACION	Fotografía	Petro L y M	Macrop.	Micropal.	Sedimen.	Rayos X	Espectro masas	C 14	Análisis químico	Térmico diferen.	Microso	Otros análisis

NUMERO DE LA ESTACION	Fotografía	Petro L y M	Macrop.	Micropal.	Sedimen.	Rayos X	Espectro masas	C 14	Análisis químico	Térmico diferen.	Microso	Otros análisis

EL CONSULTOR.- DEBERA MARCAR SOBRE EL MAPA LAS ESTACIONES CON SU NUMERO DE REFERENCIA (EN AZUL) Y LOS CORTES REALIZADOS SOBRE EL TERRENO (EN ROJO).
PARA UN CONTROL CORRECTO DE LA MARCHA DEL TRABAJO DE CAMPO EL CONSULTOR DEBERA ENVIAR ENTRE LOS DIAS 1 al 7 y 15 al 22 DE CADA MES ESTAS HOJAS AL INSTITUTO GEOLOGICO Y MINERO DE ESPAÑA, DIVISION DE GEOLOGIA. C/ RIOS ROSAS 23 - MADRID - 3

Recibido I.G.M.E. el .....
El Supervisor

Enviado el 27/5/83
El Consultor

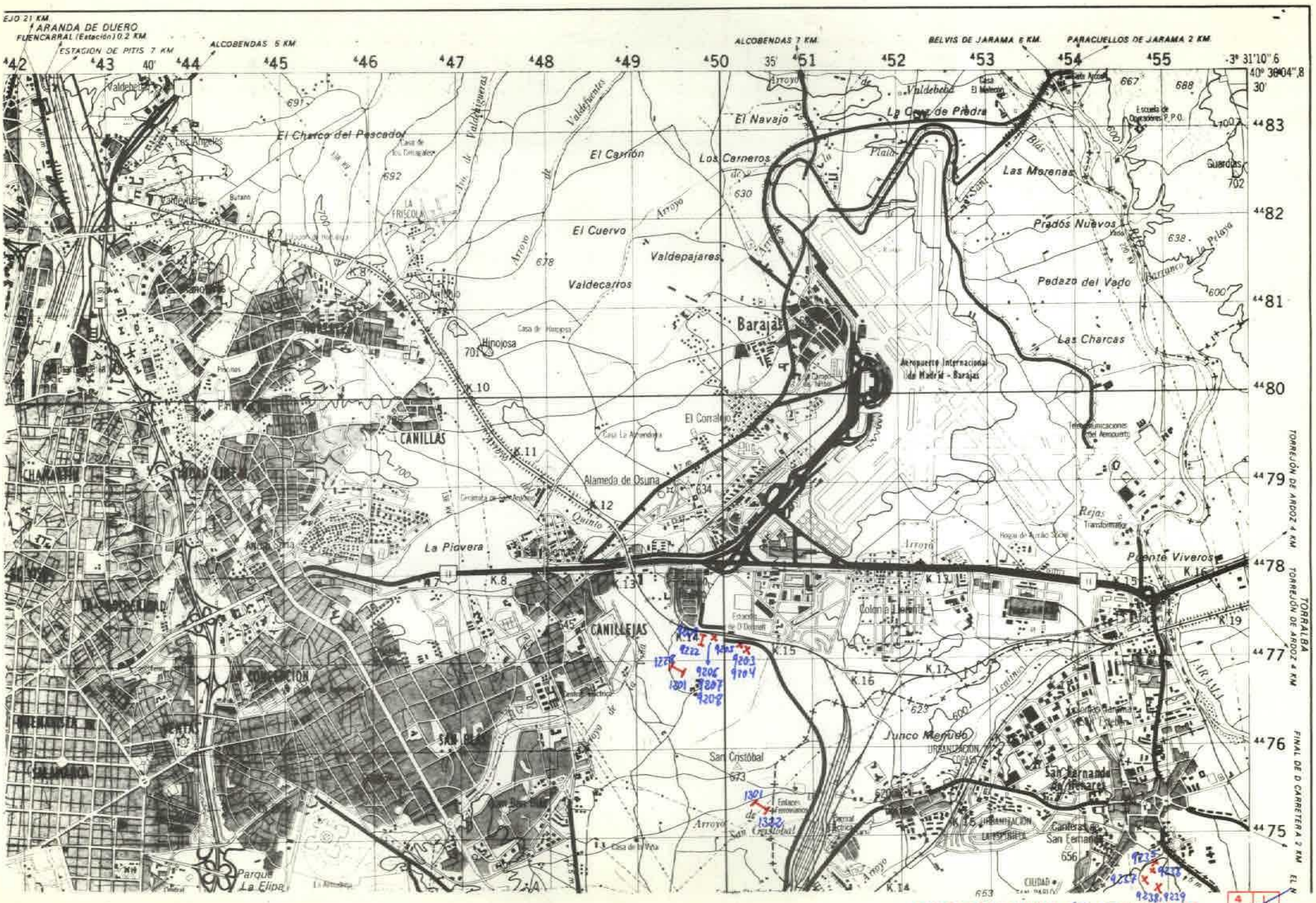

NUMERO DE LA HOJA 1922 CUADRANTE

4	1
3	2

DATOS A RELLENAR POR EL IGME		
Nº de la hoja 1:50.000	Cuadrante número	Nº del documento
1922		

DATOS A RELLENAR POR EL CONSULTOR			
CONSULTOR	ESPECIAL	QUE REAL	LA ESTAC
F	G	J	C

DATOS A RELLENAR POR EL IGME			
Recibido	Ref. Control	Perforado	Verificado

DATOS A RELLENAR POR EL CONSULTOR

NUMERO DE LA ESTACION	Fotografía	MUESTRAS: Petro l.y.M.	Macrop.	Micropal.	Sedimen.	Rayos X	Espectro masas	C 14	Análisis químico	Térmico diferen.	Microso.	Otros análisis
9203						1						
9204												
9205						1						
9206												
9207						1						
9208												
9209												
9210						1						
9211												
9212						1						
9213						1						
9214						1						
9215						1						
9216						1						
9217												
9218												
9219						1						
9220						1						
9221						1						

NUMERO DE LA ESTACION	Fotografía	MUESTRAS: Petro l.y.M.	Macrop.	Micropal.	Sedimen.	Rayos X	Espectro masas	C 14	Análisis químico	Térmico diferen.	Microso.	Otros análisis
9222						1						
1201						1						
1202						1						
1203						1						
1204						1						
1205						1						
1206						1						
1207						1						
1208						1						
1209						1						
1210						1						
1211						1						
1212					1							
1213					1							1
1214						1						
1215					1							
1216					1							
1217					1							1
1218					1							

NUMERO DE LA ESTACION	Fotografía	MUESTRAS: Petro l.y.M.	Macrop.	Micropal.	Sedimen.	Rayos X	Espectro masas	C 14	Análisis químico	Térmico diferen.	Microso.	Otros análisis
1219					1							1
1220					1							
1221					1							1
1222					1							1
1223						1						
1224					1							
1225						1						
1226						1						
1227					1							
1228						1						
1229						1						
1230					1							1
1231						1						
1232					1							
9235						1						
9236						1						
9237					1							
9238					1							
9239						1						
1301						1						
1302						1						
1303						1						

NUMERO DE LA ESTACION	Fotografía	MUESTRAS: Petro l.y.M.	Macrop.	Micropal.	Sedimen.	Rayos X	Espectro masas	C 14	Análisis químico	Térmico diferen.	Microso.	Otros análisis
1304						1						
1305						1						
1306						1						
1307						1						
1308						1						
1309						1						
1310						1						
1311					1	1						
1312					1							
1313						1						
1314					1							1
1315					1							
1316					1							1
1317					1							
1318					1							1
1319					1							
1320					1							
1321					1							1
1322					1							

EL CONSULTOR.— DEBERA MARCAR SOBRE EL MAPA: LAS ESTACIONES CON SU NUMERO DE REFERENCIA (EN AZUL) Y LOS CORTES REALIZADOS SOBRE EL TERRENO (EN ROJO).
PARA UN CONTROL CORRECTO DE LA MARCHA DEL TRABAJO DE CAMPO EL CONSULTOR DEBERA ENVIAR ENTRE LOS DIAS 1 al 7 y 15 al 22 DE CADA MES ESTAS HOJAS AL INSTITUTO GEOLOGICO Y MINERO DE ESPAÑA, DIVISION DE GEOLOGIA C/ RIOS ROSAS, 23 – MADRID - 3

Recibido I.G.M.E. el .....

El Supervisor

Enviado el 4-8-83

El Consultor

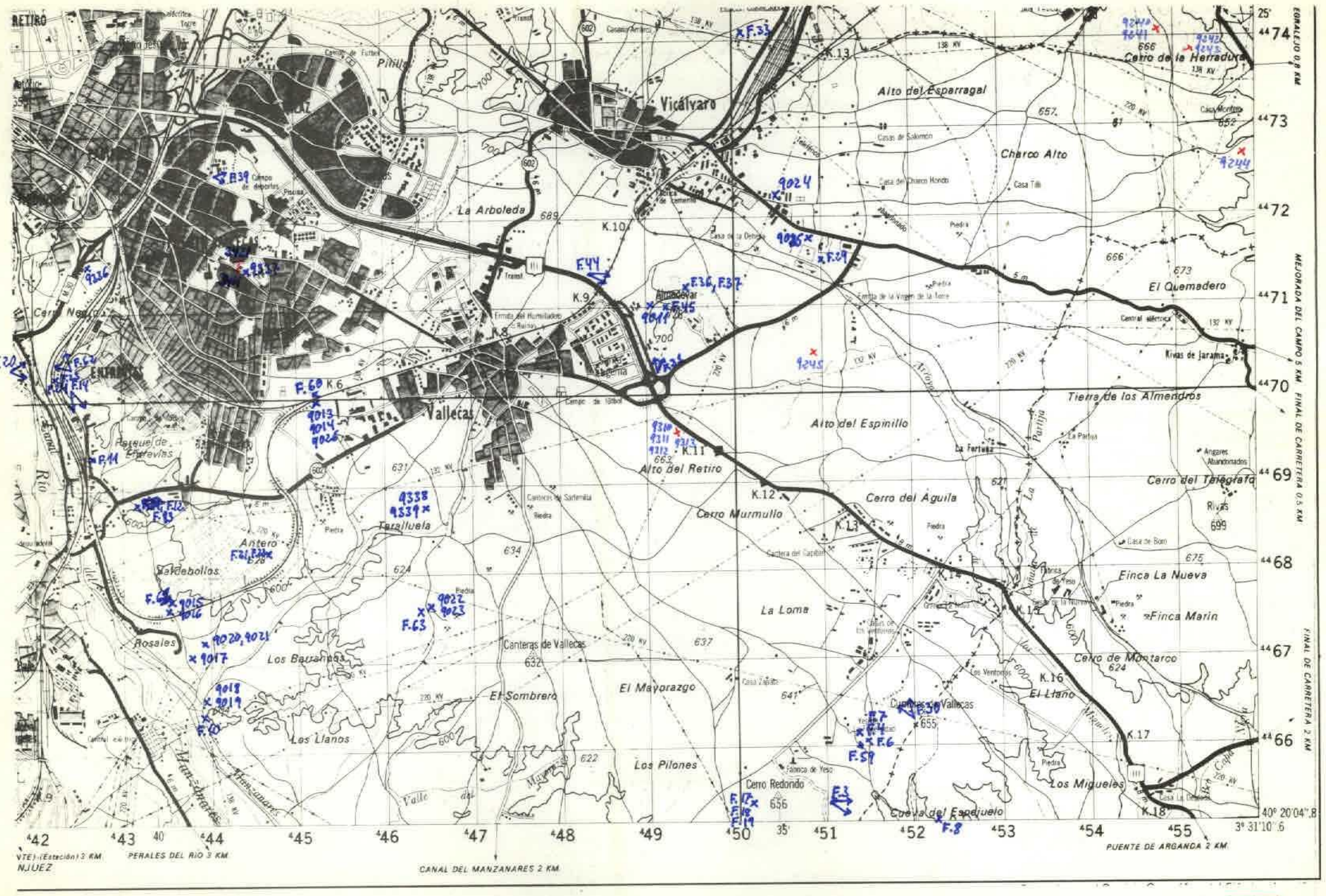

NUMERO DE LA HOJA 19-22 CUADRANTE

4	1
3	2

| DATOS A RELLENAR POR EL IGME | | |

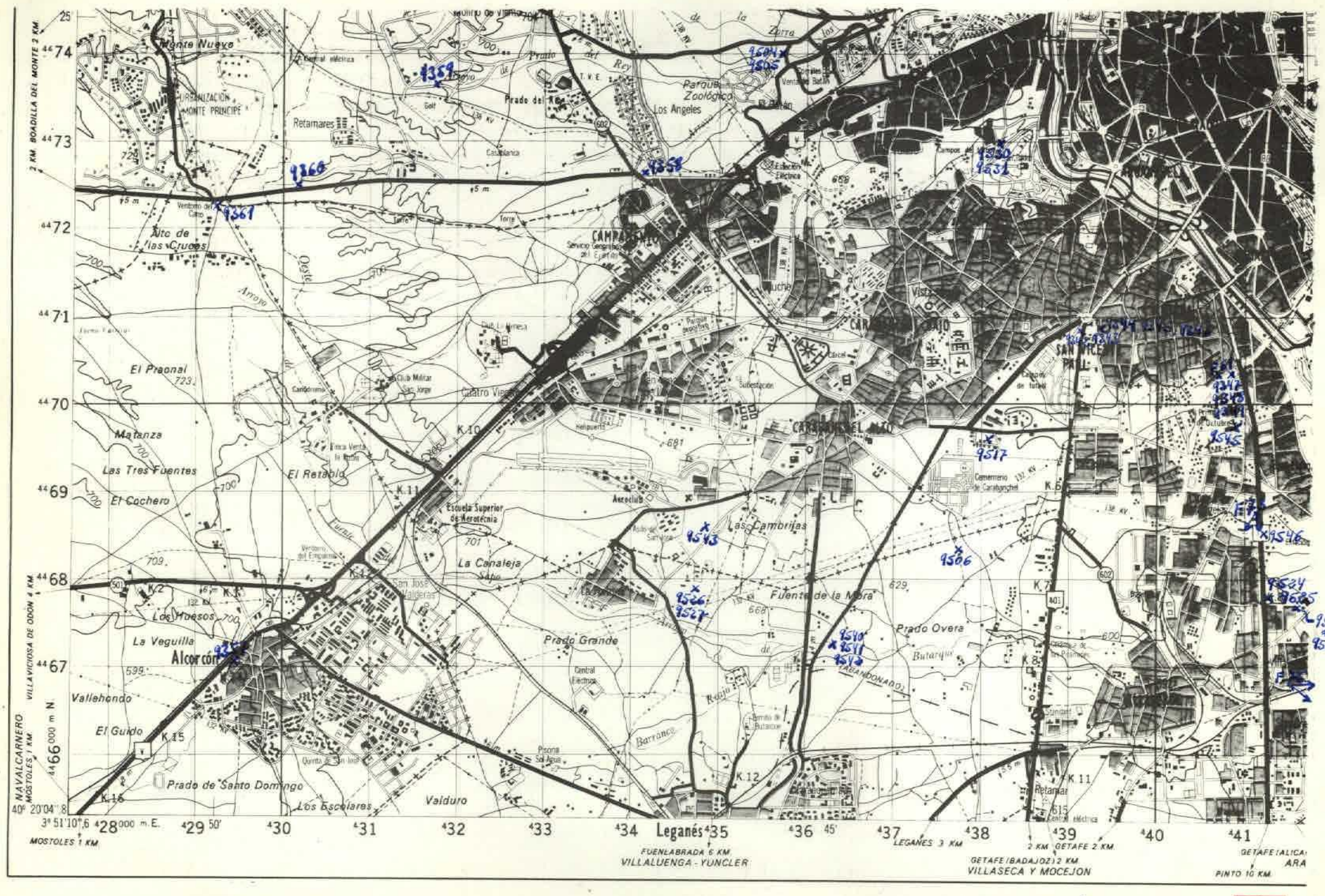

NUMERO DE LA HOJA 19-22 CUADRANTE

4	1
3	2

DATOS A RELLENAR POR EL IGME			DATOS A RELLENAR POR EL CONSULTOR		DATOS A RELLENAR POR EL IGME			
Nº de la hoja 1:50.000	Cuadrante numero	Nº del documento	CONSULT	ESPECIAL QUE REALIZA LA ESTACION	Recibido	Ref. Control	Perforado	Verificado
1422								

DATOS A RELLENAR POR EL CONSULTOR

NUMERO DE LA ESTACION	Fotografía	Petro l y M.	Macrop.	Micropal.	Sedimen.	Rayos X	Espectro masas	C 14	Análisis químico	Termico diferen.	Microsc.	Otros análisis
9504												1
9505						1						1
9506												
9517						1						1
9518												1
9519												1
9520						1						1
9521												1
9522						1						1
9523												1
9524						1						1
9525												1
9526						1						1
9527												1
9530												1
9531						1						1
9528												1
9529												1
9540												1

NUMERO DE LA ESTACION	Fotografía	Petro l y M.	Macrop.	Micropal.	Sedimen.	Rayos X	Espectro masas	C 14	Análisis químico	Termico diferen.	Microsc.	Otros análisis
9541						1						1
9542												1
9543						1						1
9545						1						1
9546												1
9547												
9342						1						
9343						1						
9344						1						
9345						1						
9346					1							
9347						1						
9348						1						
9349						1						
	F											
	F											
9357												1
9358												1
9359												1

DATOS A RELLENAR POR EL CONSULTOR

NUMERO DE LA ESTACION	Fotografía	Petro l y M.	Macrop.	Micropal.	Sedimen.	Rayos X	Espectro masas	C 14	Análisis químico	Termico diferen.	Microsc.	Otros análisis
9360												1
9361												1
61	F											
73	F											
75	F											

NUMERO DE LA ESTACION	Fotografía	Petro l y M.	Macrop.	Micropal.	Sedimen.	Rayos X	Espectro masas	C 14	Análisis químico	Termico diferen.	Microsc.	Otros análisis

EL CONSULTOR – DEBERA MARCAR SOBRE EL MAPA: LAS ESTACIONES CON SU NUMERO DE REFERENCIA (EN AZUL) Y LOS CORTES REALIZADOS SOBRE EL TERRENO (EN ROJO).
PARA UN CONTROL CORRECTO DE LA MARCHA DEL TRABAJO DE CAMPO EL CONSULTOR DEBERA ENVIAR ENTRE LOS DIAS 1 al 7 y 15 al 22 DE CADA MES ESTAS HOJAS AL INSTITUTO GEOLOGICO Y MINERO DE ESPAÑA, DIVISION DE GEOLOGIA. C/ RIOS ROSAS, 23 – MADRID - 3.

Recibido I.G.M.E. el .....
El Supervisor

Enviado el 20/12/85
El Consultor