9100
GD 9101
9102

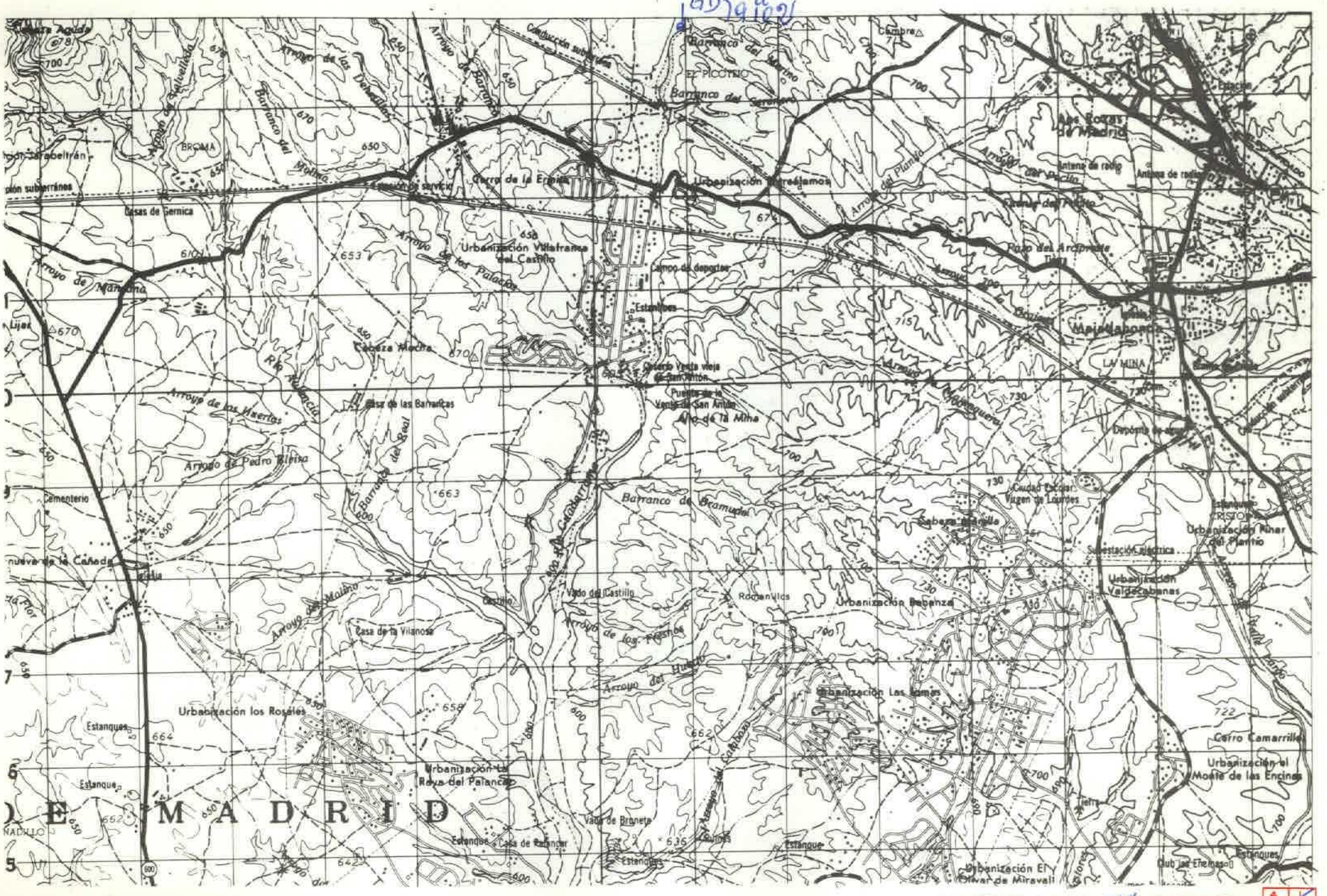

NUMERO DE LA HOJA 558 CUADRANTE 4 / 3 2

18-22

DATOS A RELLENAR POR EL IGME			DATOS A RELLENAR POR EL CONSULTOR	
Nº de la hoja 1:50.000	Cuadrante número	Nº del documento	CONSULTOR	ESPECIAL QUE REALIZA LA ESTACION
1822	1		GSGD	

DATOS A RELLENAR POR EL IGME			
Recibido	Ref. Control	Perforado	Verificado

DATOS A RELLENAR POR EL CONSULTOR

NUMERO DE LA ESTACION	Fotografía	MUESTRAS: Petro l.y M.	Macrop.	Micropal.	Sedimen.	Rayos X	Espectro masas	C 14	Análisis químico	Térmico diferen.	Microsc.	Otros análisis
9100					1							1
9101					1							
9102					1							

NUMERO DE LA ESTACION	Fotografía	MUESTRAS: Petro l.y M.	Macrop.	Micropal.	Sedimen.	Rayos X	Espectro masas	C 14	Análisis químico	Térmico diferen.	Microsc.	Otros análisis

NUMERO DE LA ESTACION	Fotografía	MUESTRAS: Petro l.y M.	Macrop.	Micropal.	Sedimen.	Rayos X	Espectro masas	C 14	Análisis químico	Térmico diferen.	Microsc.	Otros análisis

NUMERO DE LA ESTACION	Fotografía	MUESTRAS: Petro l.y M.	Macrop.	Micropal.	Sedimen.	Rayos X	Espectro masas	C 14	Análisis químico	Térmico diferen.	Microsc.	Otros análisis

EL CONSULTOR.— DEBERA MARCAR SOBRE EL MAPA LAS ESTACIONES CON SU NUMERO DE REFERENCIA (EN AZUL) Y LOS CORTES REALIZADOS SOBRE EL TERRENO (EN ROJO).
PARA UN CONTROL CORRECTO DE LA MARCHA DEL TRABAJO DE CAMPO EL CONSULTOR DEBERA ENVIAR ENTRE LOS DIAS 1 al 7 y 15 al 22 DE CADA MES ESTAS HOJAS AL INSTITUTO GEOLOGICO Y MINERO DE ESPAÑA. DIVISION DE GEOLOGIA. C/ RIOS ROSAS, 23 – MADRID 3.

Recibido I.G.M.E. el .....
El Supervisor

Enviado el 30/6/84
El Consultor

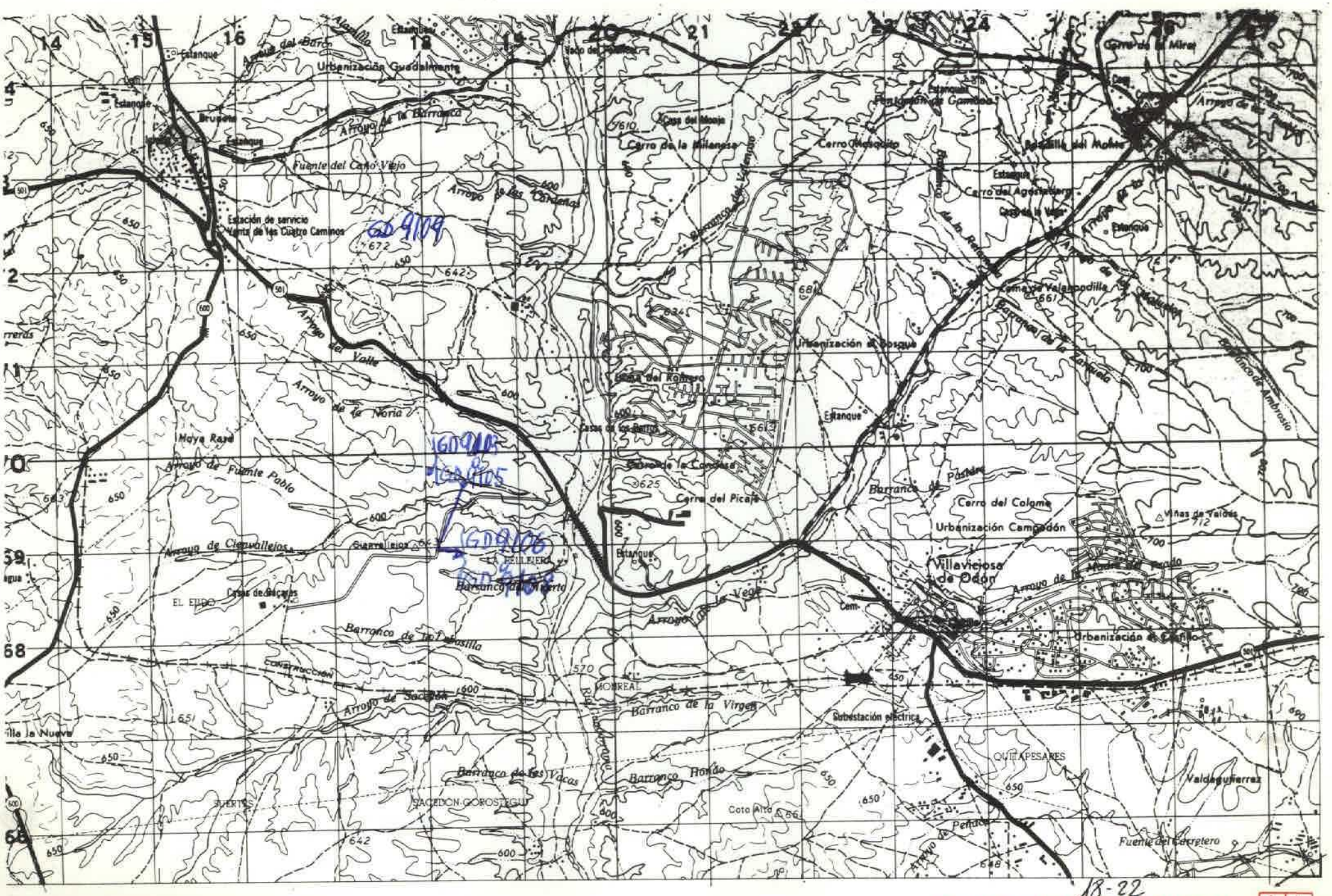

NUMERO DE LA HOJA 18-22 558 CUADRANTE 4 1 / 3 2

DATOS A RELLENAR POR EL IGME			
Nº de la hoja 1:50.000	Cuadrante número	Nº del documento	
18222	2		

DATOS A RELLENAR POR EL CONSULTOR	
CONSULTOR	ESPECIAL QUE REALIZA LA ESTACION
GSGD	

DATOS A RELLENAR POR EL IGME			
Recibido	Ref. Control	Perforado	Verificado

DATOS A RELLENAR POR EL CONSULTOR

NUMERO DE LA ESTACION	Fotografía	Muestras: Petro l y M	Macrop.	Micropal.	Sedimen.	Rayos X	Espectro. masas	C 14	Análisis químico	Térmico diferen.	Microsc.	Otras analisis
9103						1						
9104						1						
9105					1							1
9106					1	1						
9107					1							1
9108						1						
9109					1	1						

NUMERO DE LA ESTACION	Fotografía	Muestras: Petro l y M	Macrop.	Micropal.	Sedimen.	Rayos X	Espectro. masas	C 14	Análisis químico	Térmico diferen.	Microsc.	Otras analisis

NUMERO DE LA ESTACION	Fotografía	Muestras: Petro l y M	Macrop.	Micropal.	Sedimen.	Rayos X	Espectro. masas	C 14	Análisis químico	Térmico diferen.	Microsc.	Otras analisis

NUMERO DE LA ESTACION	Fotografía	Muestras: Petro l y M	Macrop.	Micropal.	Sedimen.	Rayos X	Espectro. masas	C 14	Análisis químico	Térmico diferen.	Microsc.	Otras analisis

EL CONSULTOR:- DEBERA MARCAR SOBRE EL MAPA, LAS ESTACIONES CON SU NUMERO DE REFERENCIA (EN AZUL) Y LOS CORTES REALIZADOS SOBRE EL TERRENO (EN ROJO).
PARA UN CONTROL CORRECTO DE LA MARCHA DEL TRABAJO DE CAMPO EL CONSULTOR DEBERA ENVIAR ENTRE LOS DIAS 1 al 7 y 15 al 22 DE CADA MES ESTAS HOJAS AL INSTITUTO GEOLOGICO Y MINERO DE ESPAÑA, DIVISION DE GEOLOGIA. C/ RIOS ROSAS, 23 - MADRID-3

Recibido I.G.M.E. el .....
El Supervisor

Enviado el 20/6/83
El Consultor

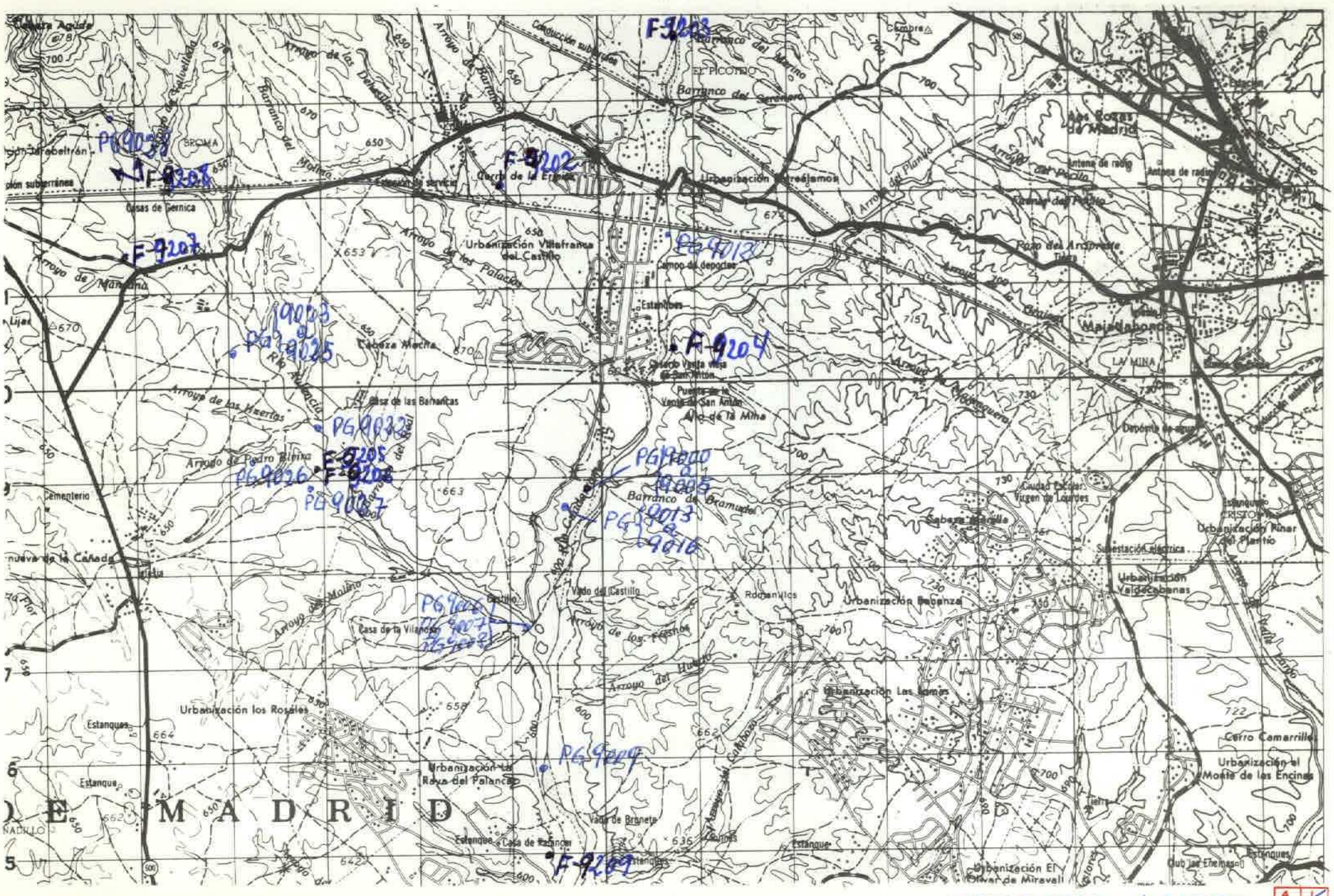

DATOS A RELLENAR POR EL IGME		
Nº de la hoja 1:50.000	Cuadrante número	Nº del documento
1822	1	

DATOS A RELLENAR POR EL CONSULTOR	
CONSULTOR	ESPECIAL QUE REALIZA LA ESTACION
GS	PG

DATOS A RELLENAR POR EL IGME			
Recibido	Ref. Control	Perforado	Verificado

DATOS A RELLENAR POR EL CONSULTOR

NUMERO DE LA ESTACION	Fotografía	Muestras: Petro l.y M.	Macrop.	Micropal.	Sedimen.	Rayos X	Espectro. masas	C 14	Análisis químico	Térmico diferen.	Microsc.	Otros análisis
9000					1							1
9001					1							
9002					1							
9003					1							
9004					1							
9005					1							1
9006					1							1
9007					1							1
9008					1							
9009					1							1
9012					1							1
9013					1							1
9014					1							
9015					1							1
9016					1							
9022					1							1
9023					1							1
9024					1							1
9025					1							1

NUMERO DE LA ESTACION	Fotografía	Muestras: Petro l.y M.	Macrop.	Micropal.	Sedimen.	Rayos X	Espectro. masas	C 14	Análisis químico	Térmico diferen.	Microsc.	Otros análisis
9026					1							1
9027					1							1
9028					1							1

DATOS A RELLENAR POR EL CONSULTOR

NUMERO DE LA ESTACION	Fotografía	Muestras: Petro l.y M.	Macrop.	Micropal.	Sedimen.	Rayos X	Espectro. masas	C 14	Análisis químico	Térmico diferen.	Microsc.	Otros análisis
F9201												
9201												
9201												
9201												
9201												
9201												
9201												
9201												
9201												

NUMERO DE LA ESTACION	Fotografía	Muestras: Petro l.y M.	Macrop.	Micropal.	Sedimen.	Rayos X	Espectro. masas	C 14	Análisis químico	Térmico diferen.	Microsc.	Otros análisis

EL CONSULTOR – DEBERA MARCAR SOBRE EL MAPA LAS ESTACIONES CON SU NUMERO DE REFERENCIA (EN AZUL) Y LOS CORTES REALIZADOS SOBRE EL TERRENO (EN ROJO).
PARA UN CONTROL CORRECTO DE LA MARCHA DEL TRABAJO DE CAMPO EL CONSULTOR DEBERA ENVIAR ENTRE LOS DIAS 1 al 7 y 15 al 22 DE CADA MES ESTAS HOJAS AL INSTITUTO GEOLOGICO Y MINERO DE ESPAÑA. DIVISION DE GEOLOGIA. C/ RIOS ROSAS, 23 – MADRID - 3

Recibido I.G.M.E. el .....
El Supervisor

Enviado el 30/6/84
El Consultor

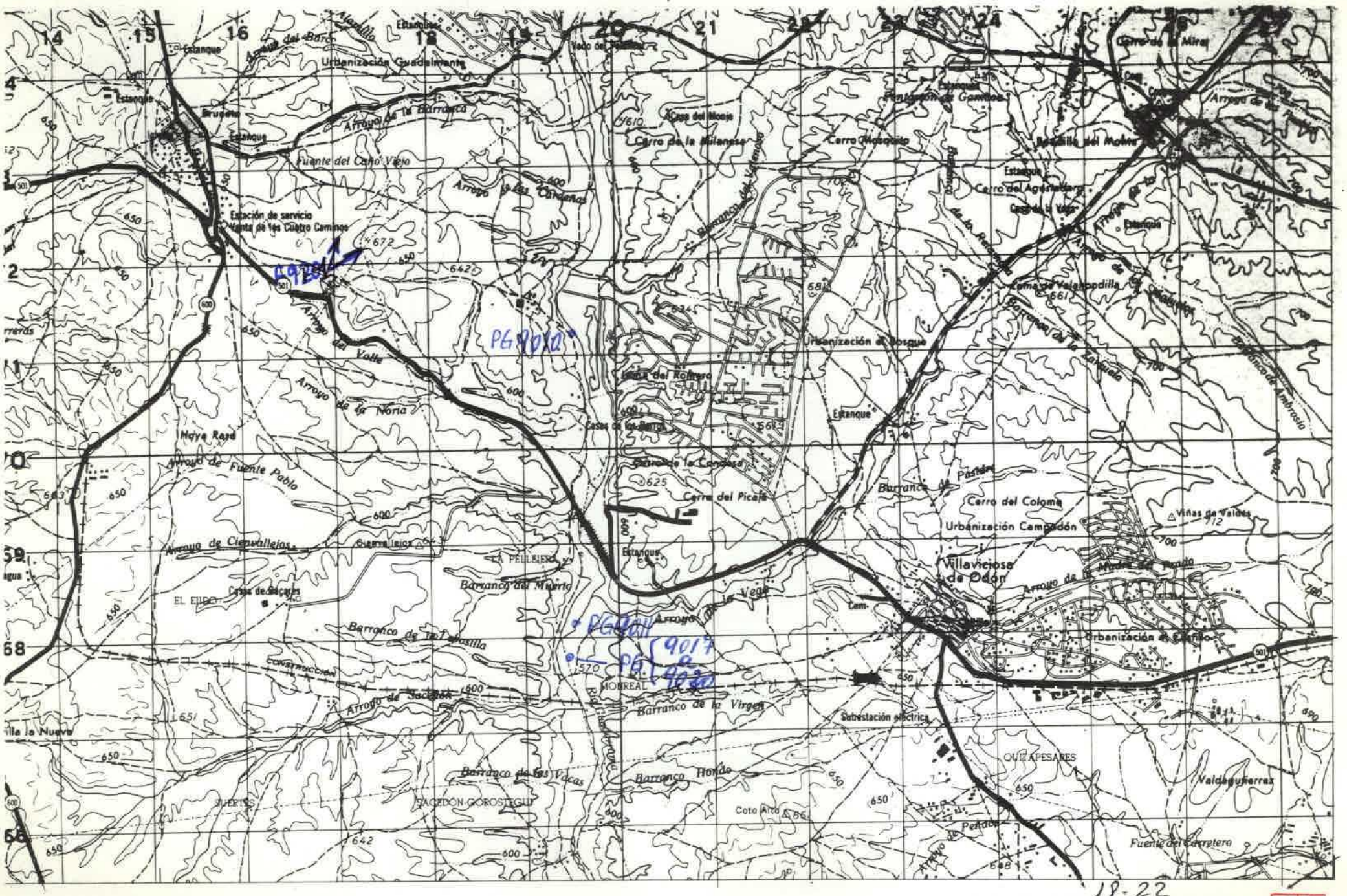

18-22

NUMERO DE LA HOJA 558 CUADRANTE

4	1
3	2

| DATOS A RELLENAR POR EL IGME | | |

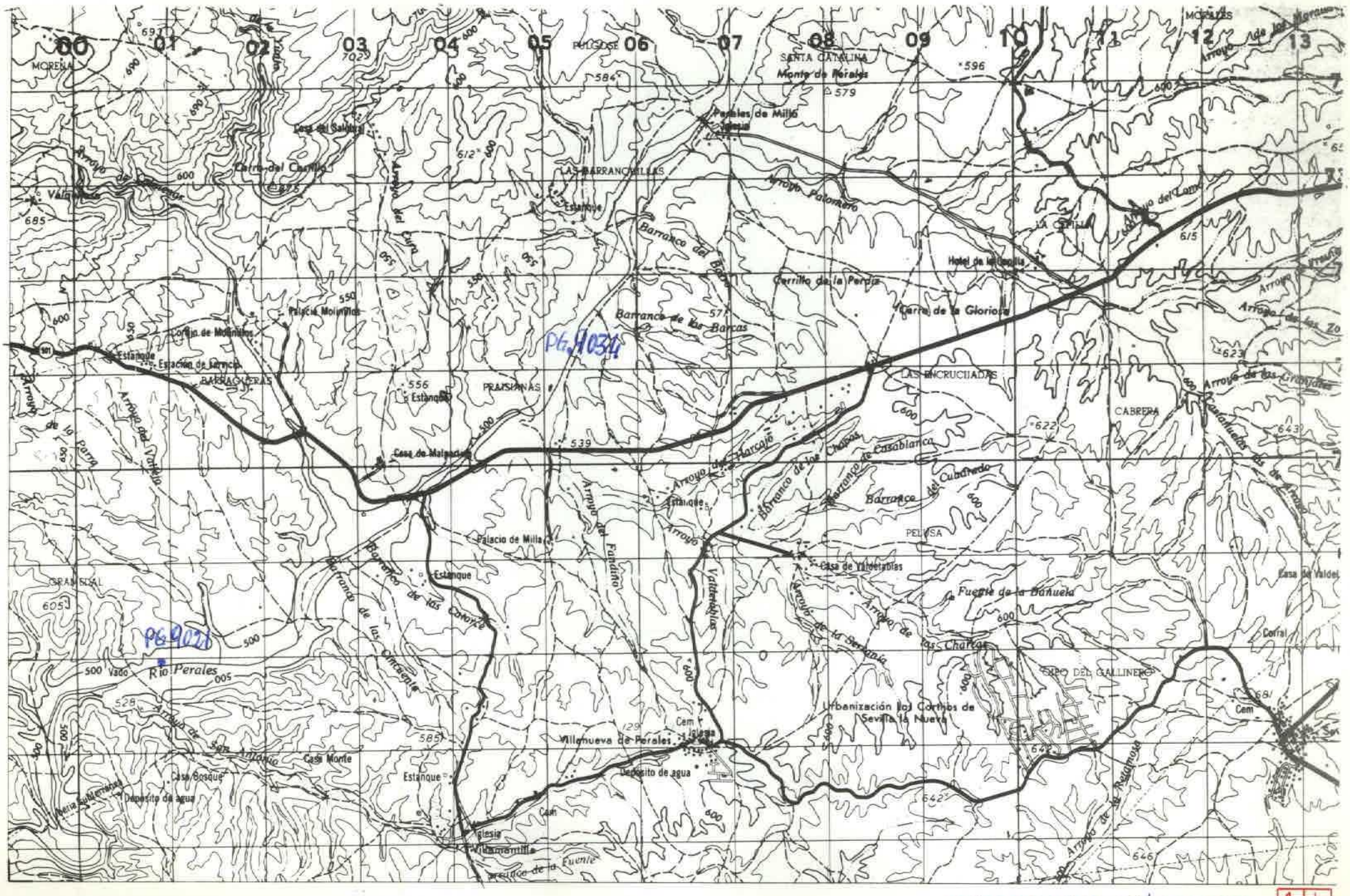

NUMERO DE LA HOJA 558 CUADRANTE 18-22

4	1
3	2

DATOS A RELLENAR POR EL IGME			
Nº de la hoja 1:50.000	Cuadrante	Nº del documento	
18 22	3		

DATOS A RELLENAR POR EL CONSULTOR	
CONSULTOR	ESPECIALIDAD QUE REALIZA LA ESTACION
GS	PG

DATOS A RELLENAR POR EL IGME			
Recibido	Ref. Control	Perforado	Verificado

DATOS A RELLENAR POR EL CONSULTOR

NUMERO DE LA ESTACION	Fotografía	Muestras: Petro l y M	Macrop.	Micropal.	Sedimen.	Rayos X	Espectro masas	C 14	Análisis químico	Térmico diferen.	Microso	Otros análisis
9021					1							1
9034					1							1

NUMERO DE LA ESTACION	Fotografía	Muestras: Petro l y M	Macrop.	Micropal.	Sedimen.	Rayos X	Espectro. masas	C 14	Análisis químico	Térmico diferen.	Microso	Otros análisis

NUMERO DE LA ESTACION	Fotografía	Muestras: Petro l y M	Macrop.	Micropal.	Sedimen.	Rayos X	Espectro. masas	C 14	Análisis químico	Térmico diferen.	Microso	Otros análisis

NUMERO DE LA ESTACION	Fotografía	Muestras: Petro l y M	Macrop.	Micropal.	Sedimen.	Rayos X	Espectro. masas	C 14	Análisis químico	Térmico diferen.	Microso	Otros análisis

EL CONSULTOR – DEBERA MARCAR SOBRE EL MAPA LAS ESTACIONES CON SU NUMERO DE REFERENCIA (EN AZUL) Y LOS CORTES REALIZADOS SOBRE EL TERRENO (EN ROJO)
PARA UN CONTROL CORRECTO DE LA MARCHA DEL TRABAJO DE CAMPO EL CONSULTOR DEBERA ENVIAR ENTRE LOS DIAS 1 al 7 y 15 al 22 DE CADA MES ESTAS HOJAS AL INSTITUTO GEOLOGICO Y MINERO DE ESPAÑA. DIVISION DE GEOLOGIA. C/ RIOS ROSAS, 23 – MADRID - 3.

Recibido I.G.M.E. el .....
El Supervisor

Enviado el 20/6/83
El Consultor

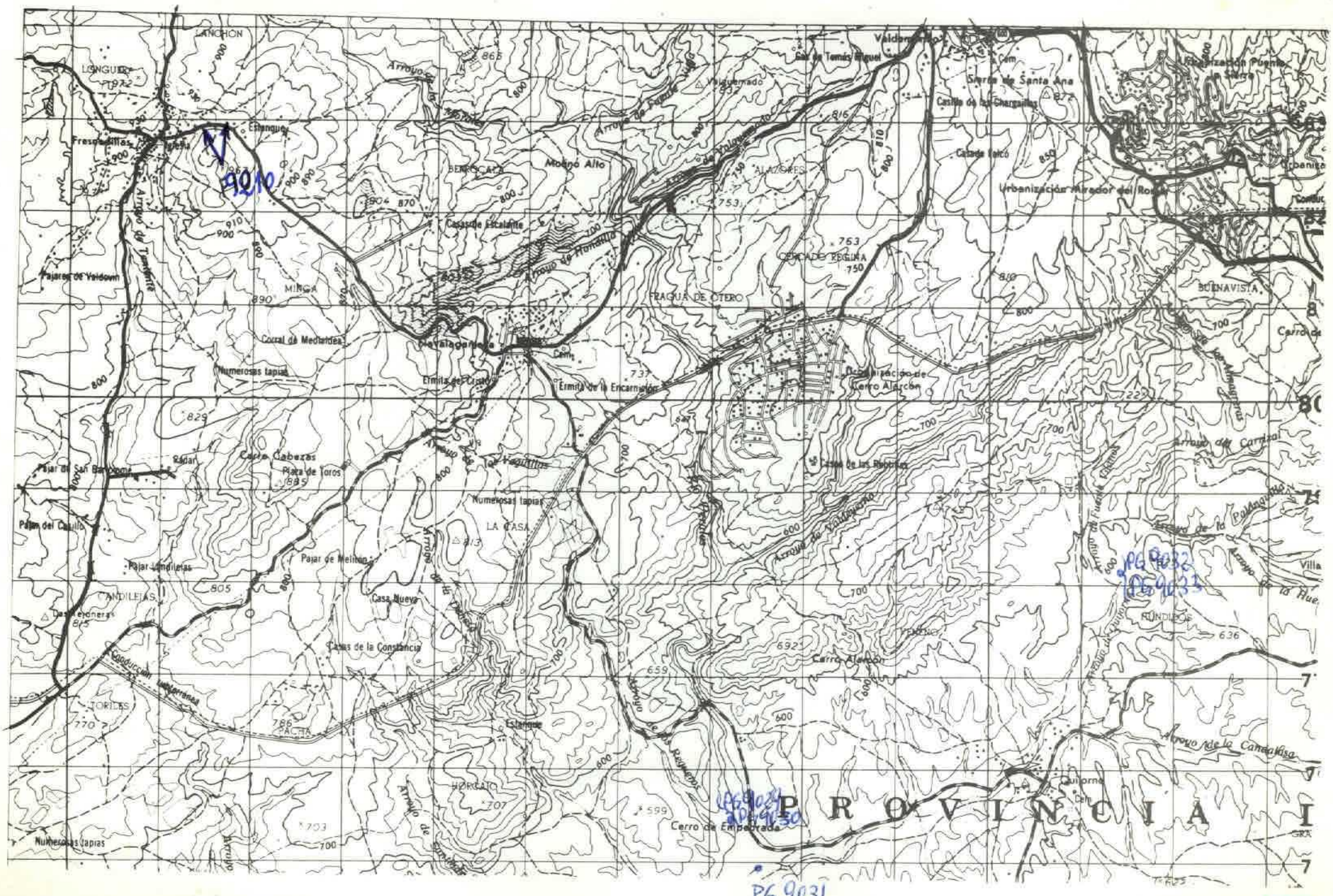

NUMERO DE LA HOJA 558 CUADRANTE 1 / 2 / 3 / 4

18-22

| DATOS A RELLENAR POR EL IGME | | |

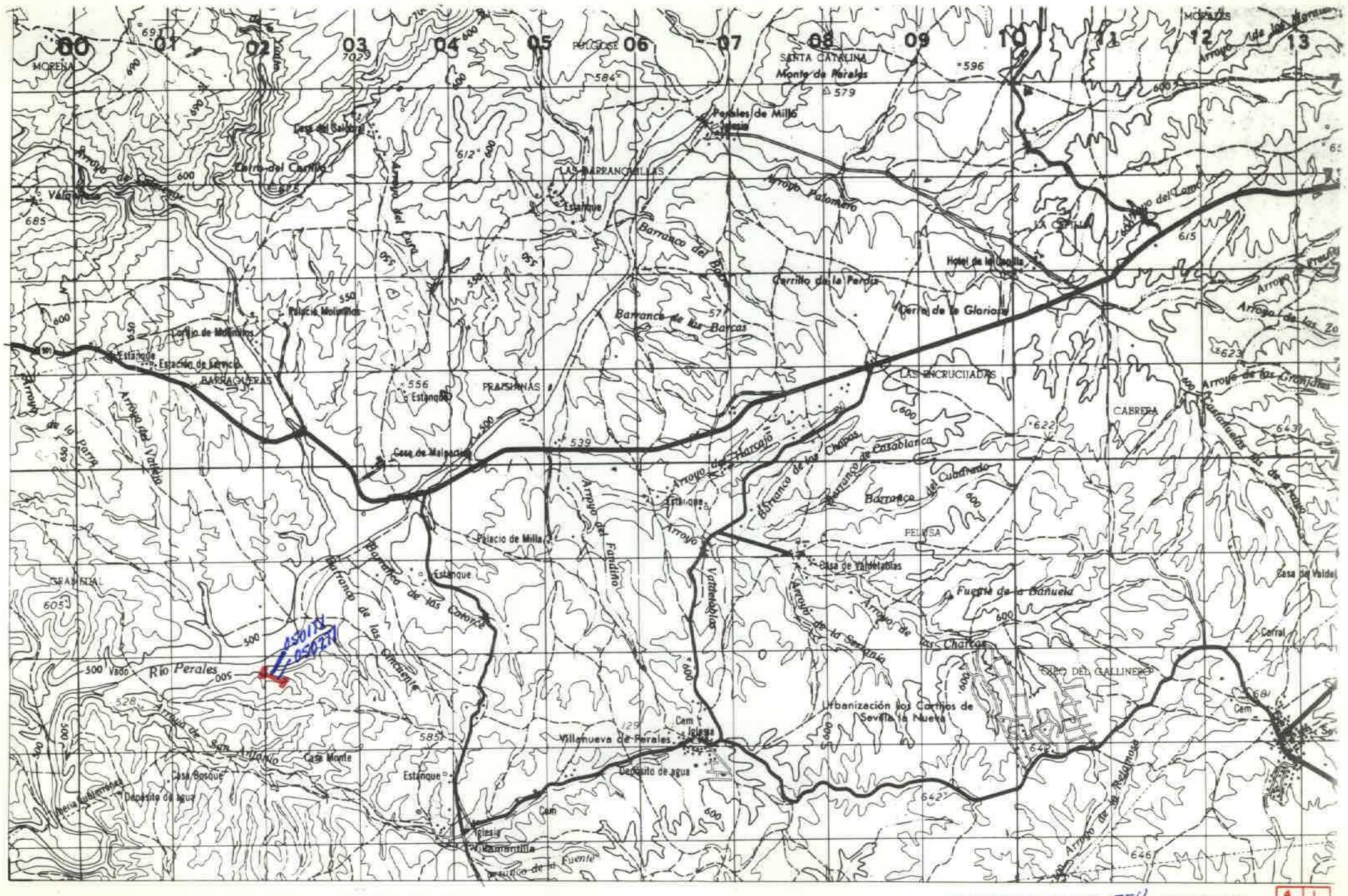

— CORTE 05 —

NUMERO DE LA HOJA 558 CUADRANTE 4 1 / 3 2

18-22

| DATOS A RELLENAR POR EL IGME | | |

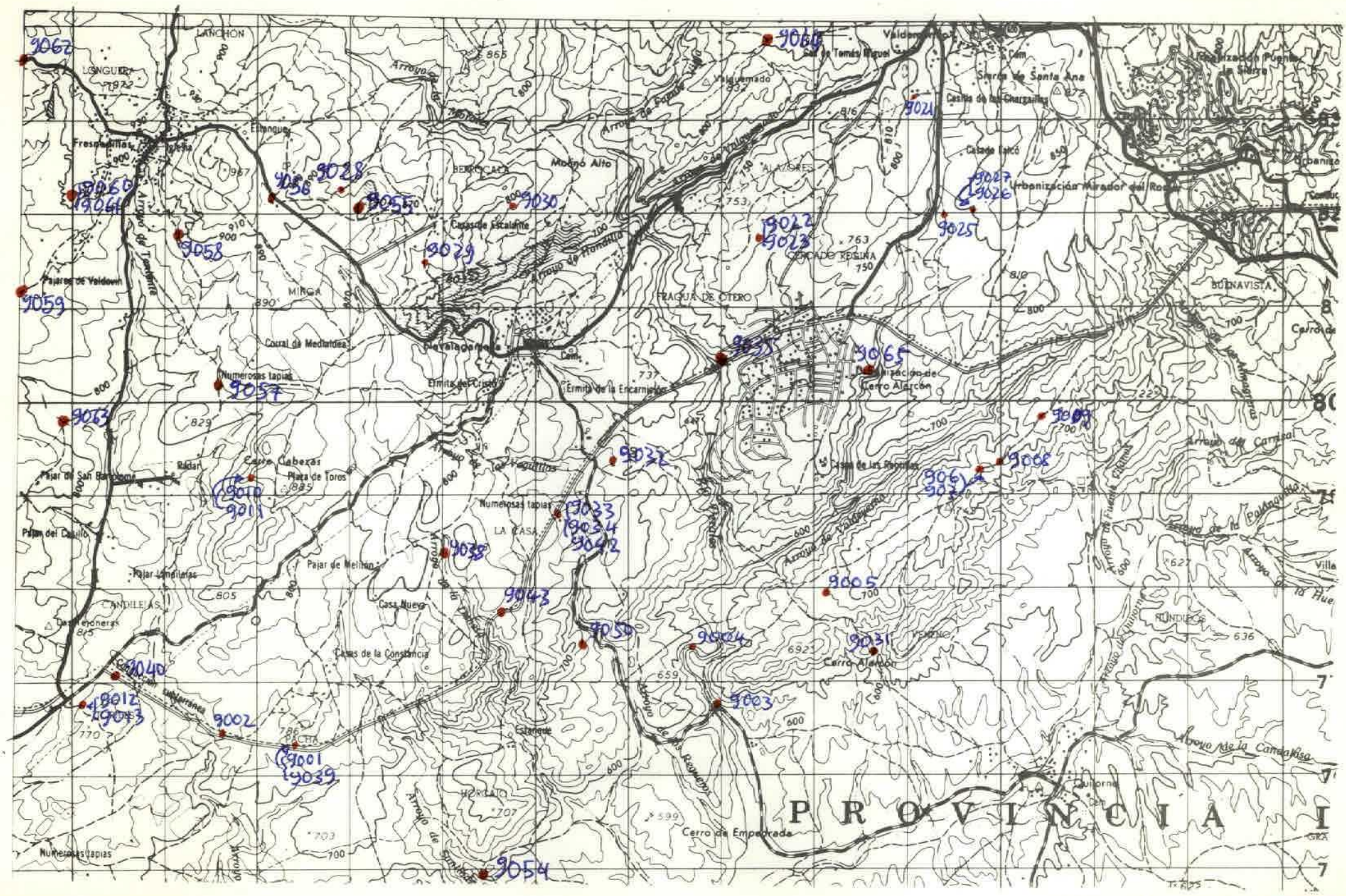

NUMERO DE LA HOJA 558 CUADRANTE 4 (1 / 2 / 3 / 4)

18-22

DATOS A RELLENAR POR EL IGME		
Nº de la hoja 1:50.000	Cuadrante número	Nº del documento
18224		

DATOS A RELLENAR POR EL CONSULTOR			
CONSULT.	ESPECIAL	QUE REAL	LA ESTAC.
GS	GC		

DATOS A RELLENAR POR EL IGME			
Recibido	Ref. Control	Perforado	Verificado

DATOS A RELLENAR POR EL CONSULTOR

NUMERO DE LA ESTACION	Fotografía	MUESTRAS: Petro LyM	Macrop.	Micropal.	Sedimen.	Rayos X	Espectro masas	C 14	Análisis químico	Térmico diferen.	Microso	Otros análisis
9001		1										
9002		1										
9003		1										
9004		1										
9005		1										
9006		1										
9007		1										
9008		1										
9009		1										
9010		1										
9011		1										
9012		1										
9013		1										
9021		1										
9022		1							1			
9023		1										
9025		1										
9026		1										
9027		1										

NUMERO DE LA ESTACION	Fotografía	MUESTRAS: Petro LyM	Macrop.	Micropal.	Sedimen.	Rayos X	Espectro masas	C 14	Análisis químico	Térmico diferen.	Microso	Otros análisis
9028		1										
9029		1										
9030		1										
9031		1										
9032		1										
9033		1										
9034		1										
9035		1										
9038		1						1				
9039		1						1				
9040		1										
9042		1						1				
9043		1						1				
9050		1						1				
9054		1										
9055		1										
9056		1										
9057		1						1				
9058		1						1				

DATOS A RELLENAR POR EL CONSULTOR

NUMERO DE LA ESTACION	Fotografía	MUESTRAS: Petro LyM	Macrop.	Micropal.	Sedimen.	Rayos X	Espectro masas	C 14	Análisis químico	Térmico diferen.	Microso	Otros análisis
9059		1										
9061		1							1			
9062		1										
9063		1										
9064		1										
9065		1							1			

NUMERO DE LA ESTACION	Fotografía	MUESTRAS: Petro LyM	Macrop.	Micropal.	Sedimen.	Rayos X	Espectro masas	C 14	Análisis químico	Térmico diferen.	Microso	Otros análisis

EL CONSULTOR: DEBERA MARCAR SOBRE EL MAPA: LAS ESTACIONES CON SU NUMERO DE REFERENCIA (EN AZUL) Y LOS CORTES REALIZADOS SOBRE EL TERRENO (EN ROJO)
PARA UN CONTROL CORRECTO DE LA MARCHA DEL TRABAJO DE CAMPO EL CONSULTOR DEBERA ENVIAR ENTRE LOS DIAS 1 al 7 y 15 al 22 DE CADA MES ESTAS HOJAS AL INSTITUTO GEOLOGICO Y MINERO DE ESPAÑA, DIVISION DE GEOLOGIA C/ RIOS ROSAS, 23 – MADRID 3.

Recibido I.G.M.E. el .....
El Supervisor

Enviado el 31 Agosto 1984
El Consultor
Maria Aguilar

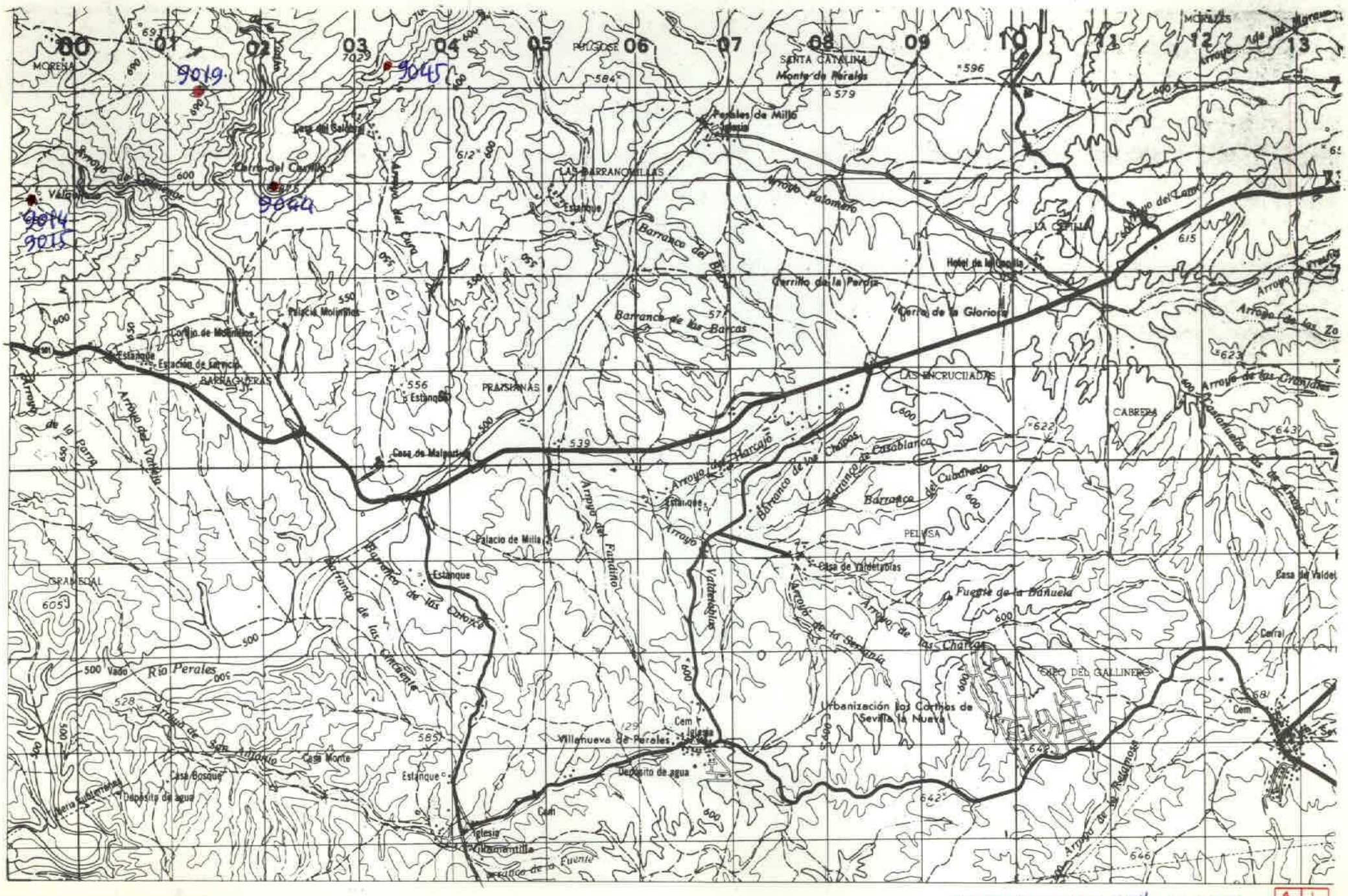

NUMERO DE LA HOJA 558 CUADRANTE 4 1 / 3 2

18-22

DATOS A RELLENAR POR EL IGME		
Nº de la hoja 1:50.000	Cuadrante número	Nº del documento
18223		

DATOS A RELLENAR POR EL CONSULTOR	
CONSULTOR	ESPECIAL QUE REALIZA LA ESTACION
GS	GC

DATOS A RELLENAR POR EL IGME			
Recibido	Ref. Control	Perforado	Verificado

DATOS A RELLENAR POR EL CONSULTOR

NUMERO DE LA ESTACION	Fotografía	Petro LyM.	Macrop.	Micropal.	Sedimen.	Rayos X	Espectro masas	C 14	Análisis químico	Térmico diferen.	Microso	Otros análisis
9014		1										
9044		1										
9045		1										
9019												1
9015		1										

NUMERO DE LA ESTACION	Fotografía	Petro LyM.	Macrop.	Micropal.	Sedimen.	Rayos X	Espectro masas	C 14	Análisis químico	Térmico diferen.	Microso	Otros análisis

NUMERO DE LA ESTACION	Fotografía	Petro LyM.	Macrop.	Micropal.	Sedimen.	Rayos X	Espectro masas	C 14	Análisis químico	Térmico diferen.	Microso	Otros análisis

NUMERO DE LA ESTACION	Fotografía	Petro LyM.	Macrop.	Micropal.	Sedimen.	Rayos X	Espectro masas	C 14	Análisis químico	Térmico diferen.	Microso	Otros análisis

EL CONSULTOR – DEBERA MARCAR SOBRE EL MAPA LAS ESTACIONES CON SU NUMERO DE REFERENCIA (EN AZUL) Y LOS CORTES REALIZADOS SOBRE EL TERRENO (EN ROJO).
PARA UN CONTROL CORRECTO DE LA MARCHA DEL TRABAJO DE CAMPO EL CONSULTOR DEBERA ENVIAR ENTRE LOS DIAS 1 al 7 y 15 al 22 DE CADA MES ESTAS HOJAS AL INSTITUTO GEOLOGICO Y MINERO DE ESPAÑA. DIVISION DE GEOLOGIA. C/ RIOS ROSAS 23 – MADRID - 3.

Recibido I.G.M.E. el .....
El Supervisor

Enviado el 3/10/84
El Consultor

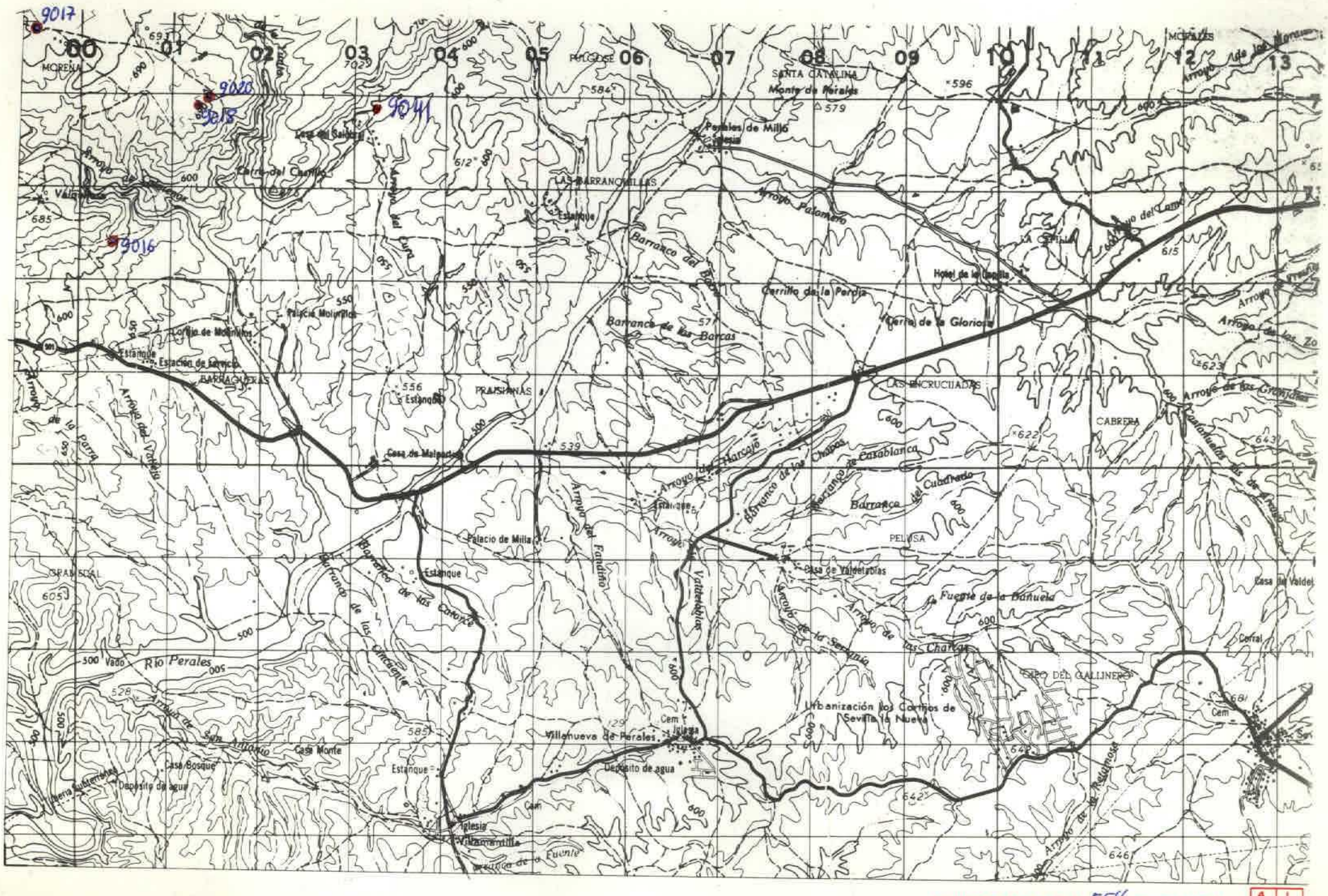

NUMERO DE LA HOJA 558 CUADRANTE 4 1 / 3 2

18-22

DATOS A RELLENAR POR EL IGME			
Nº de la hoja 1:50.000	Cuadrante	Nº del documento	
18223			

DATOS A RELLENAR POR EL CONSULT.			
CONSULT.	ESPECIAL	QUE REAL	A ESTAC.
GS	6	C	

DATOS A RELLENAR POR EL IGME			
Recibido	Ref. Control	Perforado	Verificado

DATOS A RELLENAR POR EL CONSULTOR

NUMERO DE LA ESTACION	Fotografía	Petro l.y M.	Macrop.	Micropal.	Sedimen.	Rayos X	Espectro masas	C 14	Análisis químico	Térmico diferen.	Microso	Otros análisis
9016		1										
9017		1										
9018		1										
9020		1										
9041		1										

NUMERO DE LA ESTACION	Fotografía	Petro l.y M.	Macrop.	Micropal.	Sedimen.	Rayos X	Espectro masas	C 14	Análisis químico	Térmico diferen.	Microso	Otros análisis
-												

DATOS A RELLENAR POR EL CONSULTOR

NUMERO DE LA ESTACION	Fotografía	Petro l.y M.	Macrop.	Micropal.	Sedimen.	Rayos X	Espectro masas	C 14	Análisis químico	Térmico diferen.	Microso	Otros análisis

NUMERO DE LA ESTACION	Fotografía	Petro l.y M.	Macrop.	Micropal.	Sedimen.	Rayos X	Espectro masas	C 14	Análisis químico	Térmico diferen.	Microso	Otros análisis

EL CONSULTOR.- DEBERA MARCAR SOBRE EL MAPA LAS ESTACIONES CON SU NUMERO DE REFERENCIA (EN AZUL) Y LOS CORTES REALIZADOS SOBRE EL TERRENO (EN ROJO).
PARA UN CONTROL CORRECTO DE LA MARCHA DEL TRABAJO DE CAMPO EL CONSULTOR DEBERA ENVIAR ENTRE LOS DIAS 1 a 7 y 15 al 22 DE CADA MES ESTAS HOJAS AL INSTITUTO GEOLOGICO Y MINERO DE ESPAÑA. DIVISION DE GEOLOGIA. C/ RIOS ROSAS, 23 – MADRID - 3

Recibido I.G.M.E. el .....
El Supervisor

Enviado el 31 Agosto 1984
El Consultor

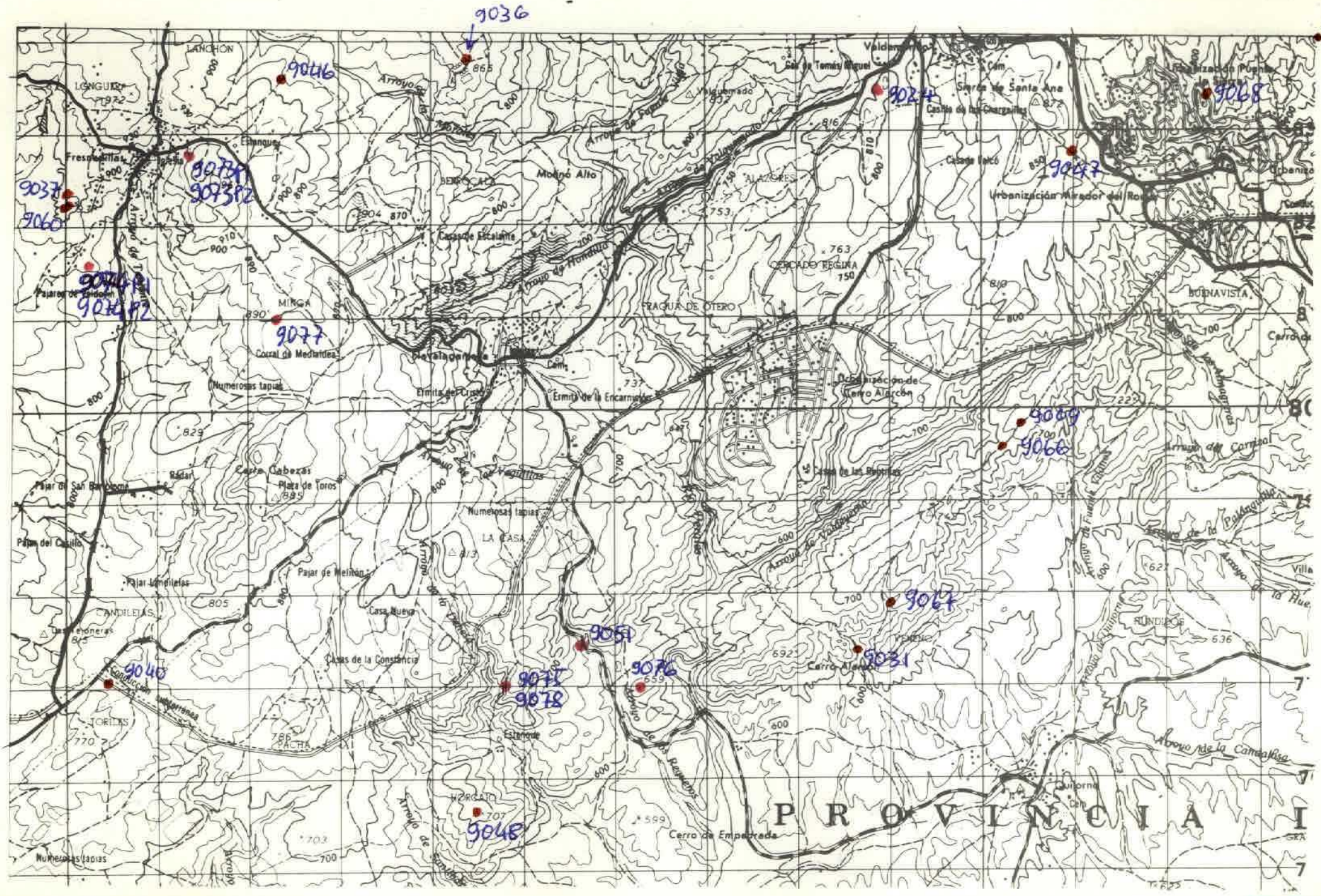

NUMERO DE LA HOJA 558 CUADRANTE 4 1º 3 2

18-22

DATOS A RELLENAR POR EL IGME			
Nº de la hoja 1:50.000	Cuadrante número	Nº del documento	
18 22	4		

DATOS A RELLENAR POR EL CONSULTOR	
CONSULTOR	65
ESPECIAL QUE REALIZA LA ESTACION	66

DATOS A RELLENAR POR EL IGME			
Recibido	Ref. Control	Perforado	Verificado

DATOS A RELLENAR POR EL CONSULTOR

NUMERO DE LA ESTACION	Fotografía	MUESTRAS: Petro l.y M.	Macrop.	Micropal.	Sedimen.	Rayos X	Espectro masas	C 14	Análisis químico	Térmico diferen.	Microso	Otros análisis
9036		1							1			
9037		1							1			
9046		1										
9047		1							1			
9048		1										
9066		1										
9067		1										
9068		1										
9072		1										
9060		1							1			
9009		1							1			
9031		1							1			
9040		1							1			
9024												1
9051												1
9073												1
9073												1
9074												1
9074												1

NUMERO DE LA ESTACION	Fotografía	MUESTRAS: Petro l.y M.	Macrop.	Micropal.	Sedimen.	Rayos X	Espectro masas	C 14	Análisis químico	Térmico diferen.	Microso	Otros análisis
9075												1
9076												1
9077												1
9078		1										

DATOS A RELLENAR POR EL CONSULTOR

NUMERO DE LA ESTACION	Fotografía	MUESTRAS: Petro l.y M.	Macrop.	Micropal.	Sedimen.	Rayos X	Espectro masas	C 14	Análisis químico	Térmico diferen.	Microso	Otros análisis

NUMERO DE LA ESTACION	Fotografía	MUESTRAS: Petro l.y M.	Macrop.	Micropal.	Sedimen.	Rayos X	Espectro masas	C 14	Análisis químico	Térmico diferen.	Microso	Otros análisis

EL CONSULTOR.— DEBERA MARCAR SOBRE EL MAPA LAS ESTACIONES CON SU NUMERO DE REFERENCIA (EN AZUL) Y LOS CORTES REALIZADOS SOBRE EL TERRENO (EN ROJO).
PARA UN CONTROL CORRECTO DE LA MARCHA DEL TRABAJO DE CAMPO EL CONSULTOR DEBERA ENVIAR ENTRE LOS DIAS 1 al 7 y 15 al 22 DE CADA MES ESTAS HOJAS AL INSTITUTO GEOLOGICO Y MINERO DE ESPAÑA, DIVISION DE GEOLOGIA. C/ RIOS ROSAS, 23 — MADRID - 3.

Recibido I.G.M.E. el ..... Enviado el 3/10/84

El Supervisor

El Consultor

9049
9069
9070
9071

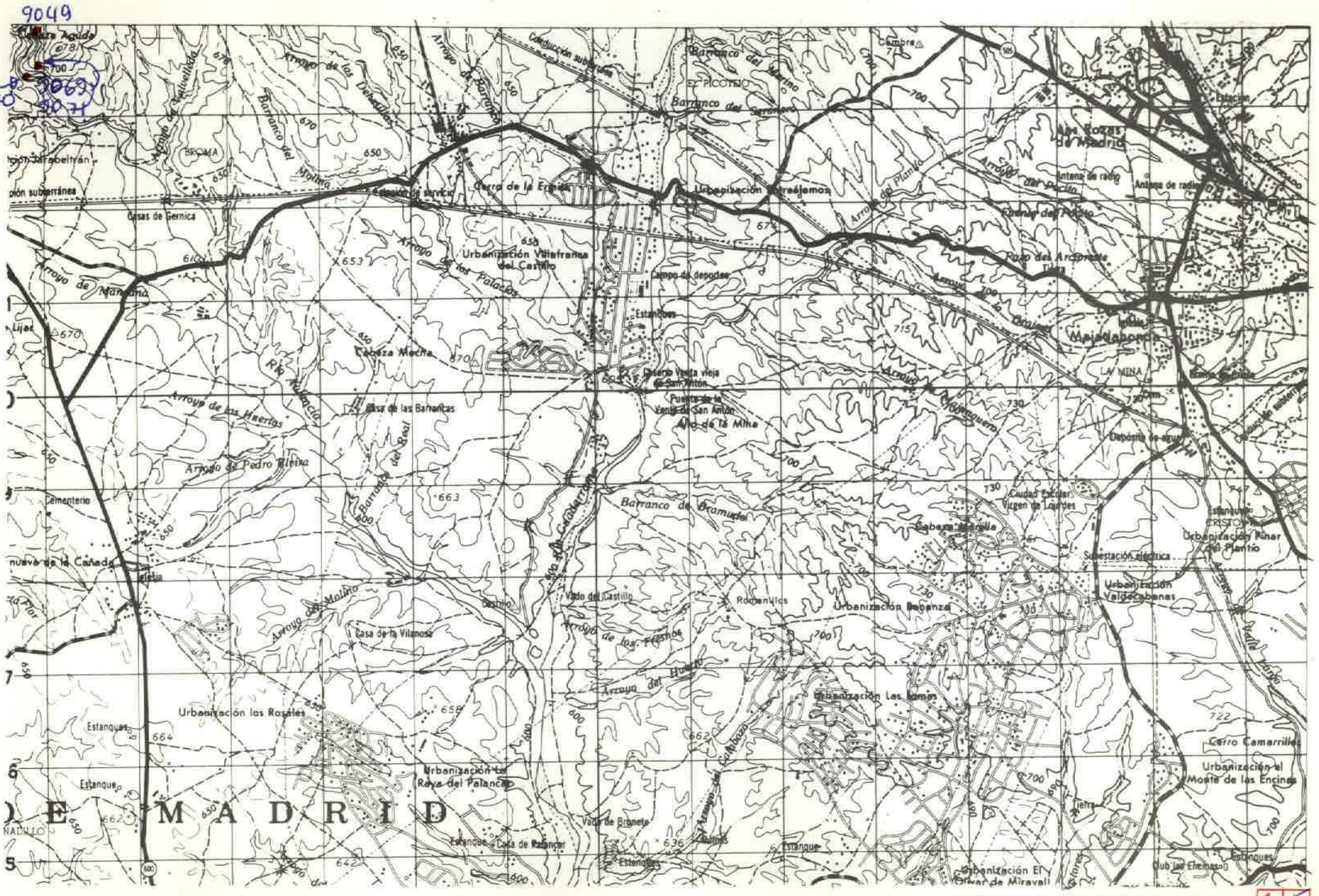

NUMERO DE LA HOJA 558 CUADRANTE

4	
3	2

B-22

| DATOS A RELLENAR POR EL IGME | | |

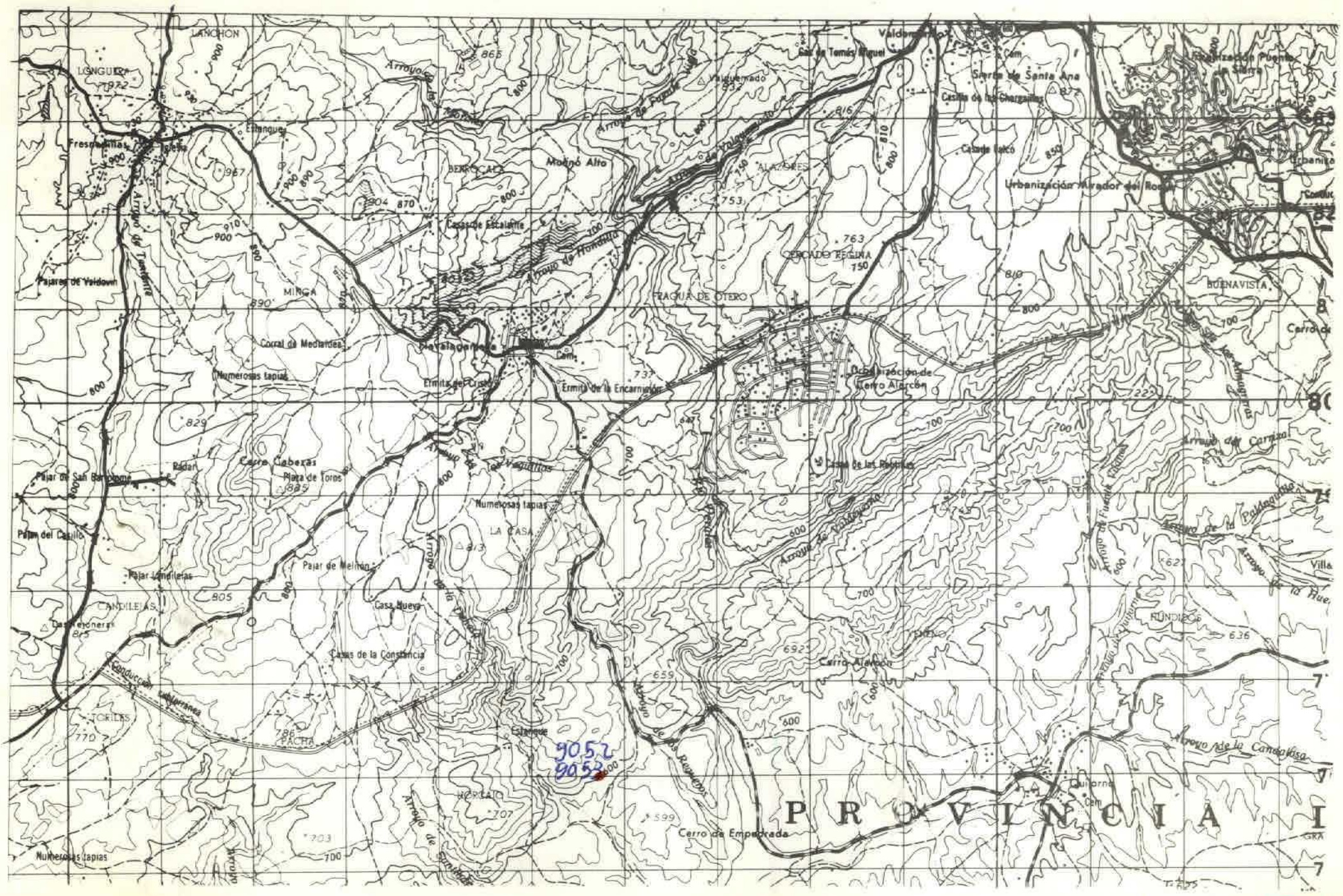

NUMERO DE LA HOJA 558 (18-22) CUADRANTE

4	1
3	2

| DATOS A RELLENAR POR EL IGME | | |

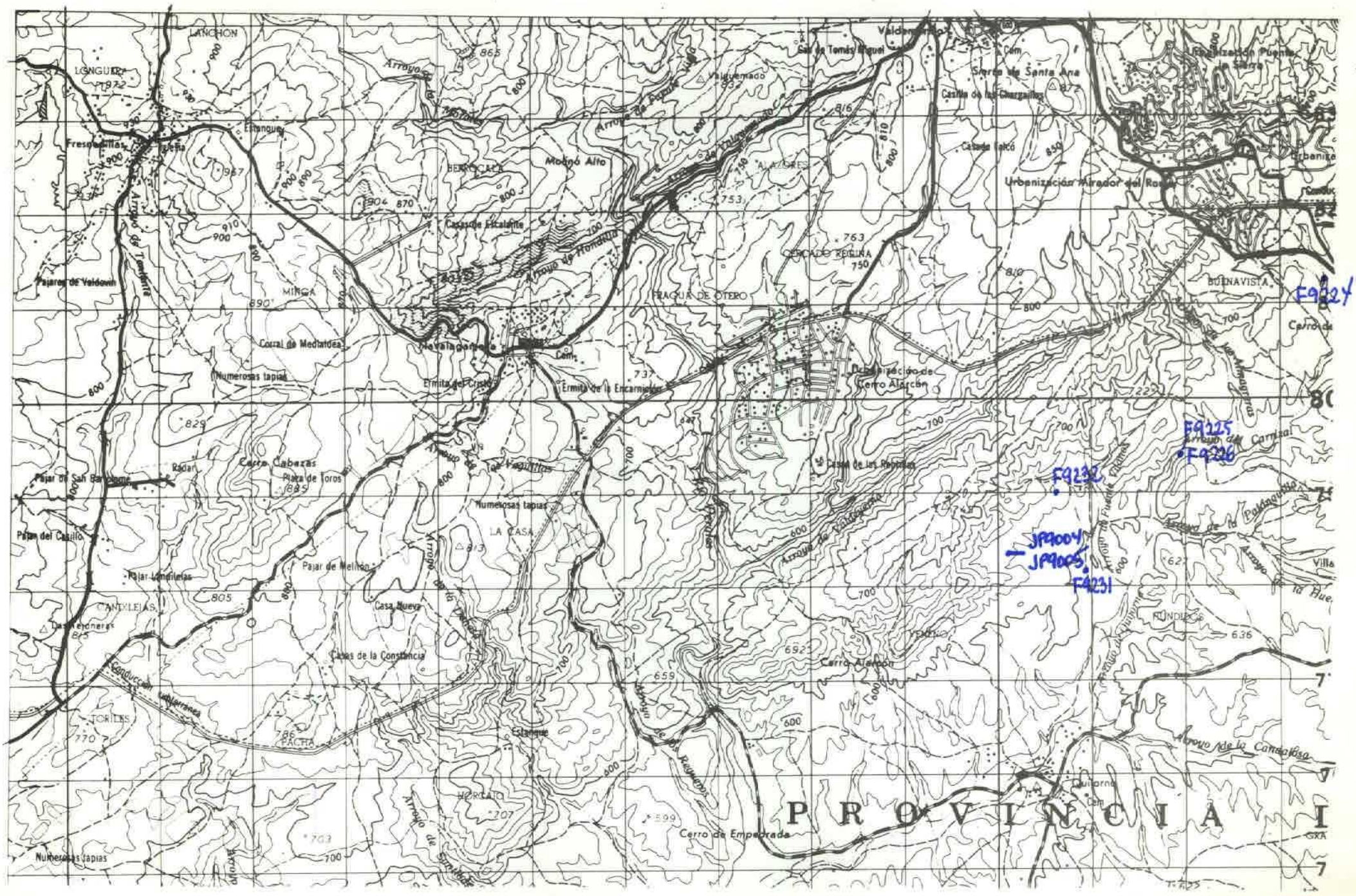

NUMERO DE LA HOJA 558 CUADRANTE 4 1 3 2

18-22

DATOS A RELLENAR POR EL IGME		
Nº de la hoja 1:50.000	Cuadrante numero	Nº del documento
1822	4	

DATOS A RELLENAR POR EL CONSULTOR	
CONSULTOR	ESPECIAL QUE REALIZA LA ESTACION
GSJP	

DATOS A RELLENAR POR EL IGME			
Recibido	Ref. Control	Perforado	Verificado

DATOS A RELLENAR POR EL CONSULTOR

NUMERO DE LA ESTACION	Fotografia	Petro LyM	Macrop.	Micropal.	Sedimen.	Rayos X	Espectro masa	C 14	Analisis quimico	Termico diferen.	Microso	Otros analisis
9004					1							
9005					1							
F 9224	1											
9225	1											
9226	1											
9231	1											
9232	1											

NUMERO DE LA ESTACION	Fotografia	Petro LyM	Macrop.	Micropal.	Sedimen.	Rayos X	Espectro masa	C 14	Analisis quimico	Termico diferen.	Microso	Otros analisis

DATOS A RELLENAR POR EL CONSULTOR

NUMERO DE LA ESTACION	Fotografia	Petro LyM	Macrop.	Micropal.	Sedimen.	Rayos X	Espectro masa	C 14	Analisis quimico	Termico diferen.	Microso	Otros analisis

NUMERO DE LA ESTACION	Fotografia	Petro LyM	Macrop.	Micropal.	Sedimen.	Rayos X	Espectro masa	C 14	Analisis quimico	Termico diferen.	Microso	Otros analisis

EL CONSULTOR: DEBERA MARCAR SOBRE EL MAPA: LAS ESTACIONES CON SU NUMERO DE REFERENCIA (EN AZUL) Y LOS CORTES REALIZADOS SOBRE EL TERRENO (EN ROJO).
PARA UN CONTROL CORRECTO DE LA MARCHA DEL TRABAJO DE CAMPO EL CONSULTOR DEBERA ENVIAR ENTRE LOS DIAS 1 al 7 y 15 al 22 DE CADA MES ESTAS HOJAS AL INSTITUTO GEOLOGICO Y MINERO DE ESPAÑA, DIVISION DE GEOLOGIA C/ RIOS ROSAS, 23 — MADRID 3.

Recibido I.G.M.E. el .....
El Supervisor

Enviado el 26/6/87
El Consultor

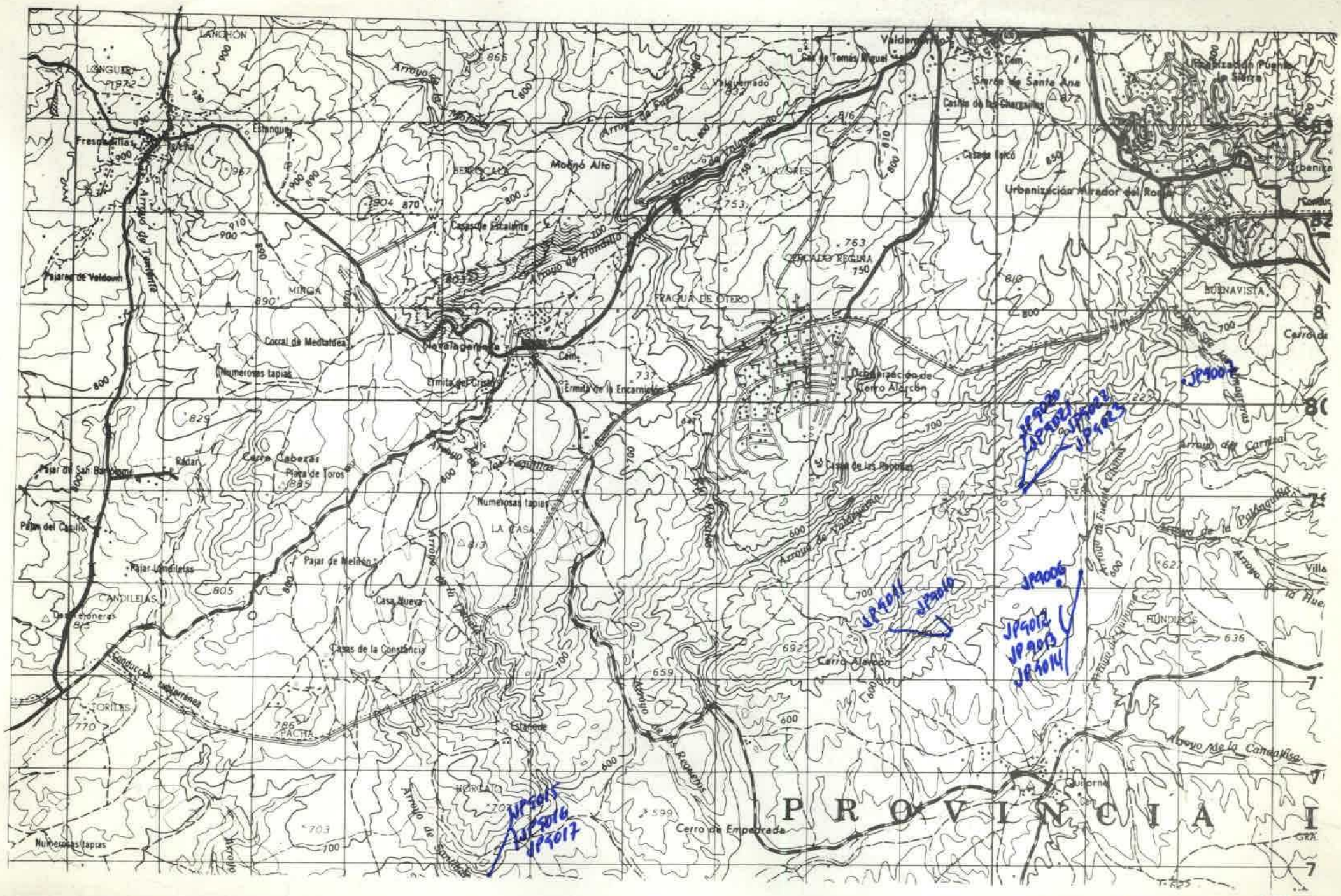
LANCHON
LONGUERA
Fresnedillas
Estanque
Arroyo de Tamarite
Pajares de Valdovin
Molino Alto
BERROCALES
Casas de Escalante
MINGA
Corral de Mediatdea
Navalagamella
Ermita del Cristo
Ermita de la Encarnación
Numerosas tapias
Cerro Caberas
Plaza de Toros
Pajar de San Bartolomé
Palam del Castillo
Pajar Candileras
CANDILEJAS
Pajar de Melión
Casa Nueva
Casas de la Constancia
Conducción subterránea
TORILES
PACHA
HORCAJO
Arroyo de Sonadas
Arroyo de Valdemanco
Arroyo de Valdemanco
Arroyo de Valdemanco

CORTE JP04

JP04

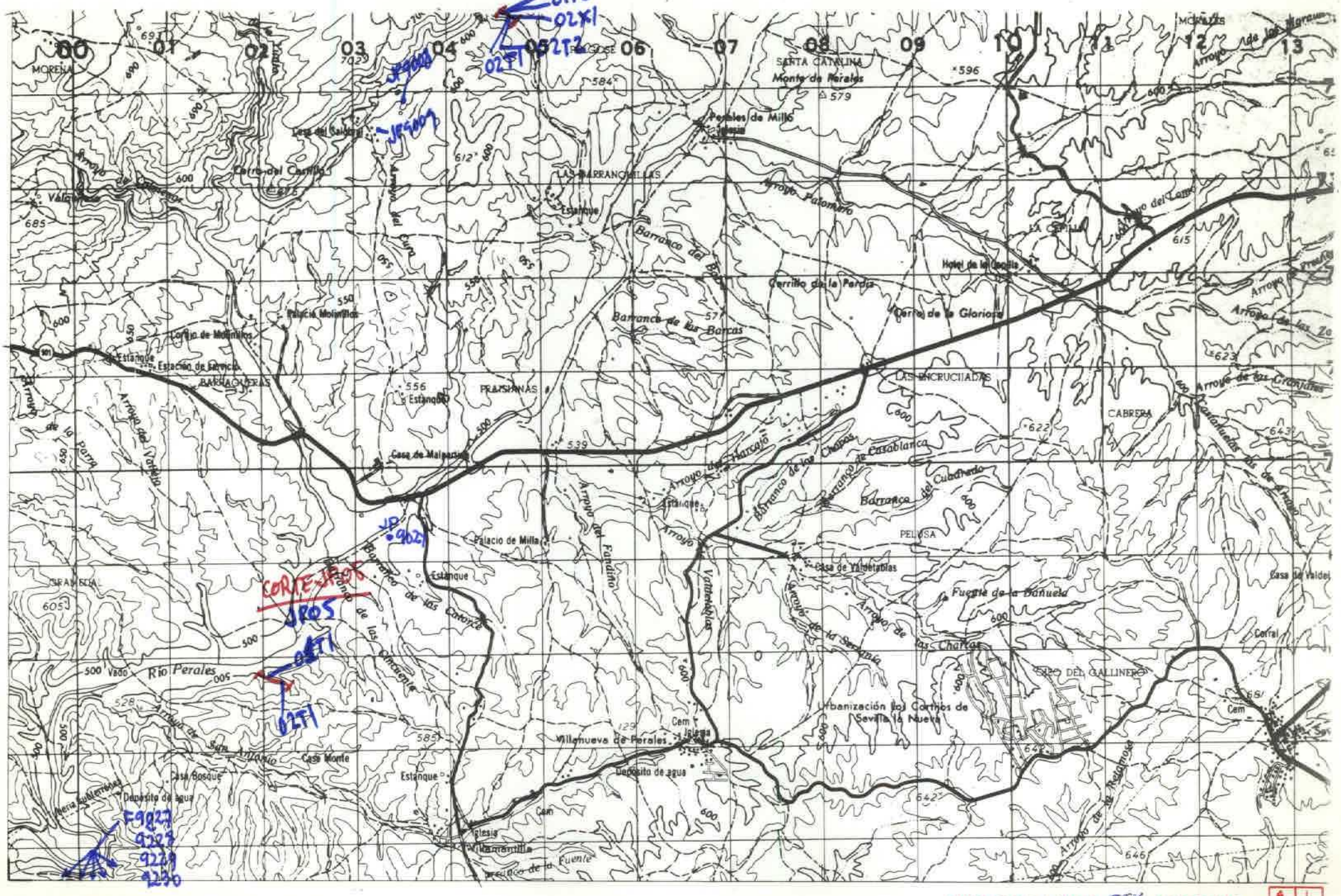

NUMERO DE LA HOJA 558 CUADRANTE 4 | 1 / 3 | 2

18-22

DATOS A RELLENAR POR EL IGME			
Nº de la hoja 1:50.000	Cuadrante numérico	Nº del documento	
1822	3		

DATOS A RELLENAR POR EL CONSULTOR	
CONSULTOR	ESPECIAL QUE REALIZA LA ESTACION
GS	JP

DATOS A RELLENAR POR EL IGME			
Recibido	Ref. Control	Perforado	Verificado

DATOS A RELLENAR POR EL CONSULTOR

NUMERO DE LA ESTACION	Fotografía	Petro L y M.	Macrop.	Micropal.	Sedimen.	Rayos X	Espectro masas	C 14	Análisis químico	Térmico diferen.	Microsc.	Otros análisis
9008					1							
9009						1						
04 01T1					1							
04 01T2					1							
04 02T1					1							
04 02T2					1							
04 02X1					1	1						
05 01T1					1							
05 02T1					1							
9024					1							
F 92271												
92281												
92291												
92301												

NUMERO DE LA ESTACION	Fotografía	Petro L y M.	Macrop.	Micropal.	Sedimen.	Rayos X	Espectro masas	C 14	Análisis químico	Térmico diferen.	Microsc.	Otros análisis

NUMERO DE LA ESTACION	Fotografía	Petro L y M.	Macrop.	Micropal.	Sedimen.	Rayos X	Espectro masas	C 14	Análisis químico	Térmico diferen.	Microsc.	Otros análisis

EL CONSULTOR.— DEBERA MARCAR SOBRE EL MAPA, LAS ESTACIONES CON SU NUMERO DE REFERENCIA (EN AZUL) Y LOS CORTES REALIZADOS SOBRE EL TERRENO (EN ROJO).
PARA UN CONTROL CORRECTO DE LA MARCHA DEL TRABAJO DE CAMPO EL CONSULTOR DEBERA ENVIAR ENTRE LOS DIAS 1 al 7 y 15 al 22 DE CADA MES ESTAS HOJAS AL INSTITUTO GEOLOGICO Y MINERO DE ESPAÑA, DIVISION DE GEOLOGIA. C/ RIOS ROSAS, 23 - MADRID - 3.

Recibido I.G.M.E. el .....
El Supervisor

Enviado el 20/10/82
El Consultor

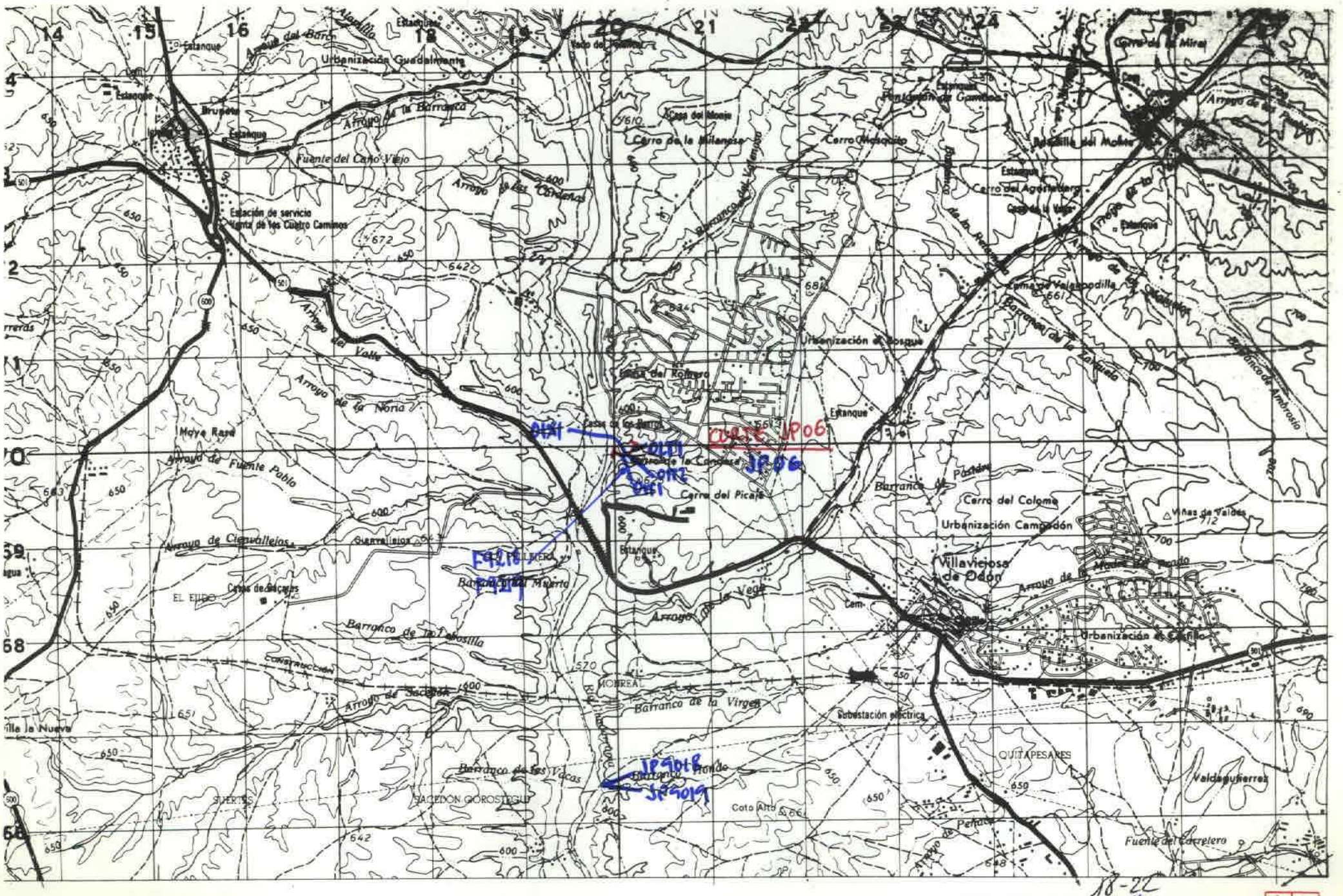
Urbanización Guadalmanza
Arroyo de la Barranca
Fuente del Caño Viejo
Estación de servicio
Venta de los Cuatro Caminos
Arroyo de la Noria
Arroyo de Fuente Pablo
Arroyo de Ciervolleros
Barranco del Muerto
Barranco de la Tejosilla
Arroyo de Sacedón
Barranco de la Virgen
Barranco de las Vacas
SACEDON GOROSTEGUI
Cerro del Picaño
Cerro del Colomo
Urbanización Campodón
Villaviciosa de Odón
Urbanización Bosque
Subestación eléctrica
QUITAPESARES
Fuente del Carretero
Cerro de la Milanosa
Cerro Mosquito
Cerro del Agostadero
Barranco de la Zarzuela
Arroyo de la Vega
Arroyo de la Vaña
Arroyo de las Cardenas
Moye Rasa
Guerrillejos
Cota Alta
Valdaguierres
Vilas de Valdes
Estanque
Estación de servicio
Brupeña
Casa del Rollero
Casa de los Barros
Casas de Cañas
EL EJIDO
MOBREA
SUERTES
Villa la Nueva
Arroyo de la Barranca
Arroyo de las Cardenas
Arroyo de la Vaña
Arroyo de la Noria
Arroyo de Fuente Pablo
Arroyo de Ciervolleros
Arroyo de Sacedón
Arroyo de la Vega
Arroyo de Fuente Pablo
Arroyo de la Vaña
Arroyo de la Noria
Arroyo de Ciervolleros
Arroyo de Sacedón
Arroyo de la Vega
Arroyo de las Cardenas
Arroyo de la Barranca
Arroyo de la Vaña
Arroyo de la Noria
Arroyo de Fuente Pablo

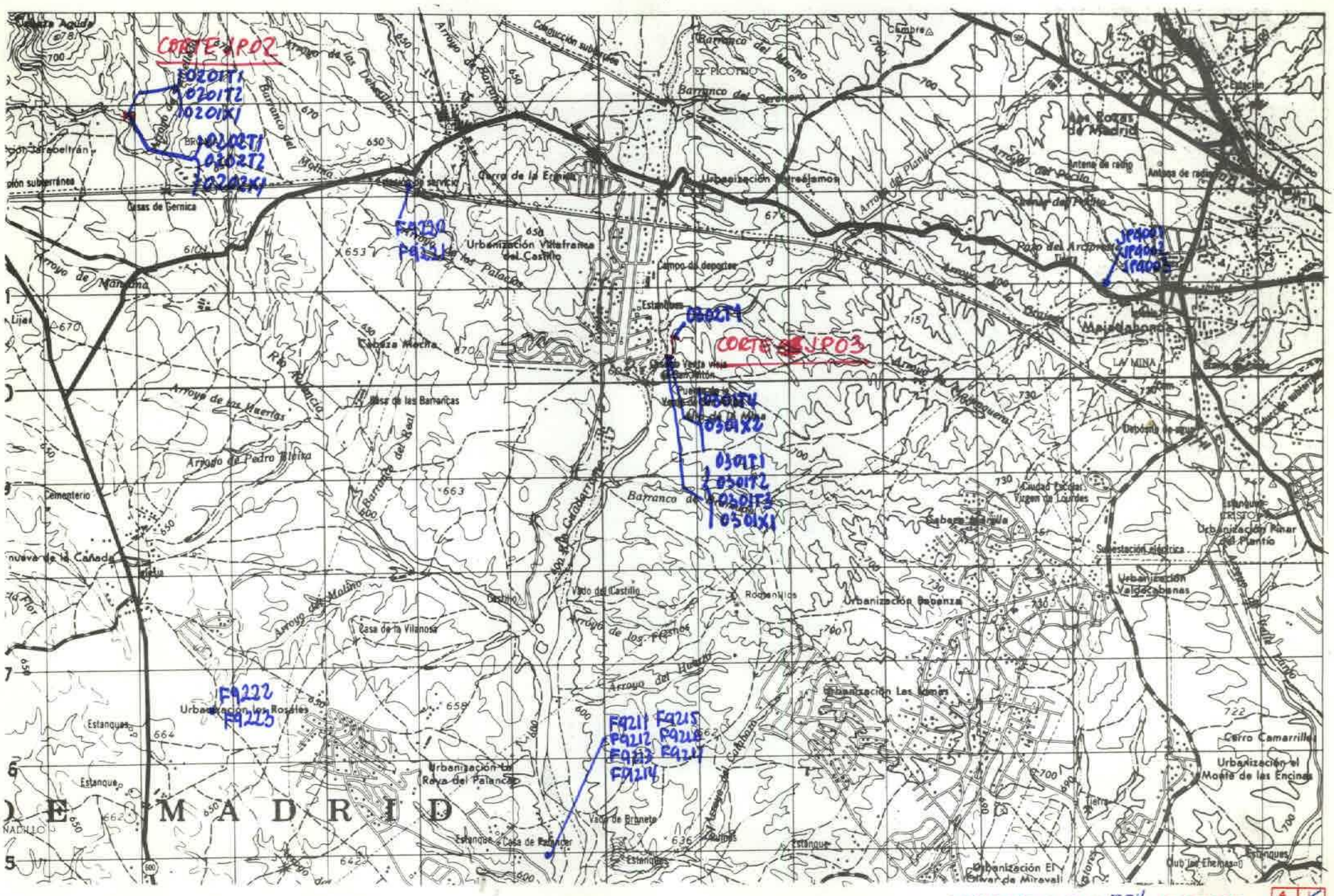
CORTE JP02
0201T1
0201T2
0201X1
0202T1
0202T2
0202X1
F9220
F9221
JP4001
JP4002
JP4003
0301T1
CORTE JP03
0301T4
0301X2
0301T2
0301T3
0301X1
F9222
F9223
F9211 F9215
F9212 F9216
F9213 F9217
F9214
Urbanización Villafranca del Castillo
Urbanización Los Rosales
Urbanización La Reva del Palancar
Urbanización Las Lomas
Urbanización El Olivar de Miravalle
Majadahonda
LA MINA
Cerro Camarrillas
Urbanización el Monte de las Encinas
Urbanización Pinar del Plantío
Urbanización Valdecabanas
Urbanización Sabanza
Ciudad Escolar Virgen de Lourdes
Cementerio
Estanques
Casas de Gernika
Cerro de la Ermita
Arroyo de Pedro Mieza
Arroyo de los Huertas
Arroyo del Molino
Arroyo de Mañalina
Río Aulencia
Barranco del Sereno
Barranco del Molino
Casa de la Villanosa
Casa de Palancar
Vado del Castillo
Cabeza Mocha
Casa de las Bamaricas
Subestación eléctrica
Club las Encinas
Cambre
Estación
Depósito de agua
Lijar
Lamoo de deportes
Estanques
Vado de Brañeto
Rochenlios
Cabeza Mayola
Arroyo del Huerto
Arroyo de los Fresnos
Arroyo del Plantío
Arroyo de la Bravona
Arroyo de Malpaquera
Arroyo del Pozo
Arroyo de Barranco
Arroyo de los Deheslillas
Arroyo de los Palacios
Barranco del Molino
Barranco del Sereno
Barranco del Cabezo
Conducción subterránea
Antena de radio
Antenas de radio
Pozo del Arcipreste
Tiro
Cruce del Pozo
Cruce del Pedro
Cruce del Plantío
Cruce del Cabezo
Cruce del Molino
Cruce de la Bravona
Cruce de Malpaquera
Cruce de los Palacios
Cruce de los Deheslillas
Cruce de Barranco
Cruce del Sereno
Cruce del Molino
Cruce del Huerto
Cruce del Cabezo
Cruce del Plantío
Cruce del Pedro
Cruce del Pozo

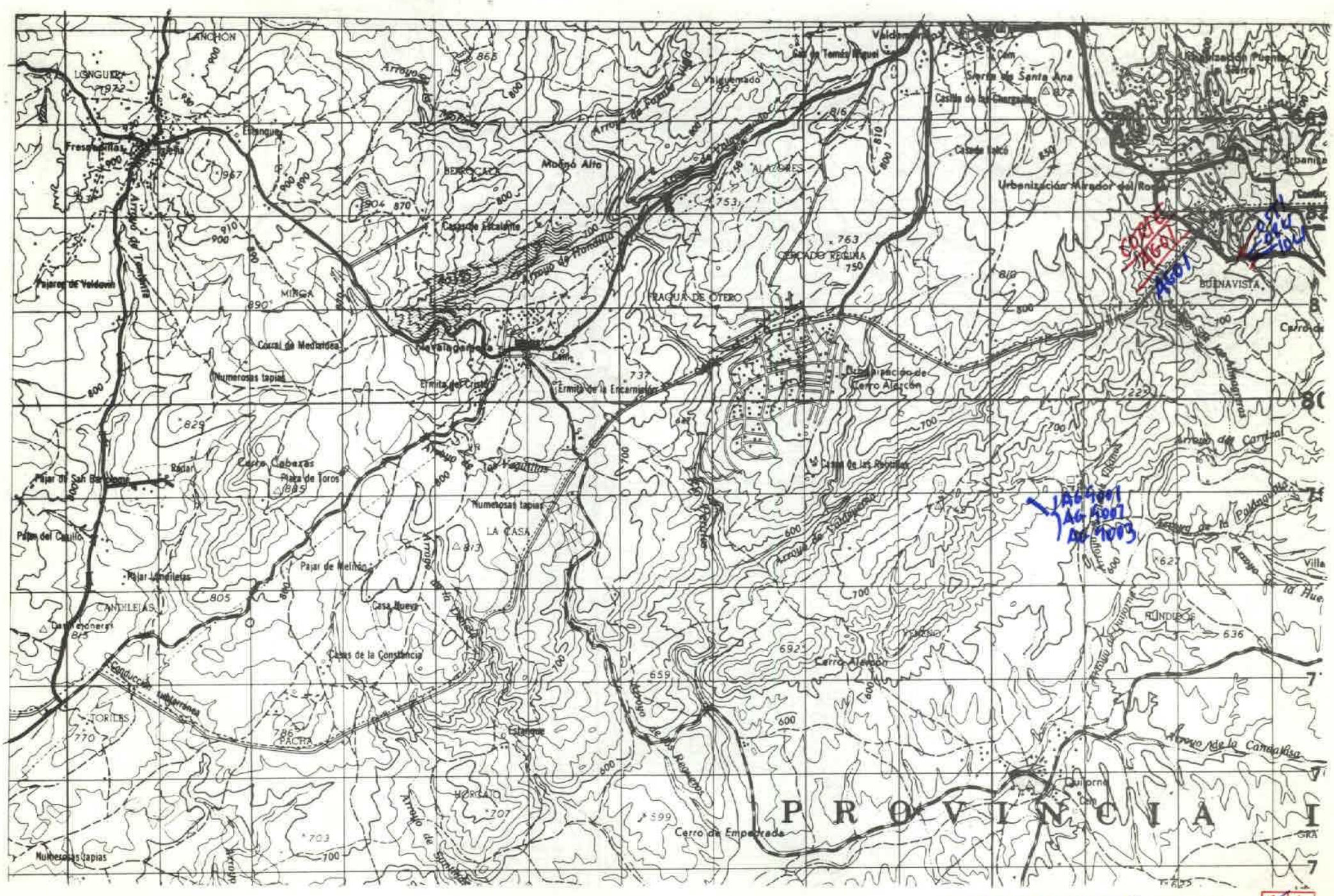

NUMERO DE LA HOJA 558 CUADRANTE 18-22

1	2
3	4

DATOS A RELLENAR POR EL IGME				DATOS A RELLENAR POR EL CONSULTOR				DATOS A RELLENAR POR EL IGME			
Nº de la hoja 1:50.000	Cuadrante (número)	Nº del documento		CONSULTOR	ESPECIAL QUE REALIZA LA ESTACION			Recibido	Ref. Control	Perforado	Verificado
1822	4			G	S	A	G				

DATOS A RELLENAR POR EL CONSULTOR

NUMERO DE LA ESTACION	Fotografía	Petro l y M.	Macrop.	Micropal.	Sedimen.	Rayos X	Espectro. masas	C 14	Análisis químico	Térmico diferen.	Microsc.	Otros análisis
01 05T1				1	1							
01 08L1				1								
01 10L1				1								
9001				1	1							
9002				1	1							
9003				1	1							

NUMERO DE LA ESTACION	Fotografía	Petro l y M.	Macrop.	Micropal.	Sedimen.	Rayos X	Espectro. masas	C 14	Análisis químico	Térmico diferen.	Microsc.	Otros análisis

NUMERO DE LA ESTACION	Fotografía	Petro l y M.	Macrop.	Micropal.	Sedimen.	Rayos X	Espectro. masas	C 14	Análisis químico	Térmico diferen.	Microsc.	Otros análisis

NUMERO DE LA ESTACION	Fotografía	Petro l y M.	Macrop.	Micropal.	Sedimen.	Rayos X	Espectro. masas	C 14	Análisis químico	Térmico diferen.	Microsc.	Otros análisis

EL CONSULTOR.— DEBERA MARCAR SOBRE EL MAPA LAS ESTACIONES CON SU NUMERO DE REFERENCIA (EN AZUL) Y LOS CORTES REALIZADOS SOBRE EL TERRENO (EN ROJO).
PARA UN CONTROL CORRECTO DE LA MARCHA DEL TRABAJO DE CAMPO EL CONSULTOR DEBERA ENVIAR ENTRE LOS DIAS 1 al 7 y 15 al 22 DE CADA MES ESTAS HOJAS AL INSTITUTO GEOLOGICO Y MINERO DE ESPAÑA. DIVISION DE GEOLOGIA. C/ RIOS ROSAS, 23 – MADRID - 3

Recibido I.G.M.E. el ..... Enviado el 30/10/87

El Supervisor — El Consultor