Nº HOJA : 10-22

NOMBRE : FUENTEGUINALDO

PROVINCIA : SALAMANCA

GRUPO DE TRABAJO : Mª DOLORES RODRIGUEZ ALONSO (RA)
ISABEL VALLADARES GONZALEZ (VG)

NOMBRE LOCAL : FUENTEGUINALDO

IDENTIFICACION DE MUESTRAS :

SERIE Nº : 01

COORDENADAS x : 346.200 y : 650.385 z : 860 — x : 345.900 y : 650.600 z : 870

FECHA : 27-V-87

CROQUIS

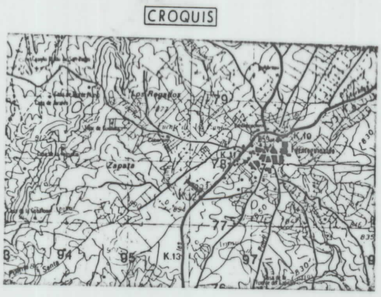

LOCALIZACION

EN LA CANTERA PROXIMA A FUENTEGUINALDO

POTENCIA METROS FOTOS	REPRESENTACION GRAFICA DE LA SUCESION LITOLOGICA	ESTRUCTURAS SEDIMENTARIAS SIMBOLOS DE FOSILES	CLASIFICACION TEXTURAL	COMPONENTES	PETROGRAFIA ARENAS	PETROLOGIA ROCAS PELITICAS	TAMAÑOS	DESCRIPCION Y OBSERVACIONES DE CAMPO PALEONTOLOGIA DE INTERES ESTRATIGRAFICO	AMBIENTES	UNIDADES ESTRATIGRAFICAS			
							7	Areniscа de grano fino en capas de 2-15 cm., alternando con pelitas de 7-40 cm.		S. SUPERIOR		CAMBRICO SUPERIOR	
							6	Brecha poligénica predominantemente arenosa.					
							5	Caliza espática gris clara con cantos que hacia arriba pasa a areniscа con morfología de barra. Alterna con caliza esparítica gris oscura en capas de 10 cm.		SERIE INTERMEDIA		PRECAMBRICO SUPERIOR	
							4	Cubierto.					
							3	Caliza espática gris clara en capas de 30 cm con secuencias Tabc-e. Caliza gris oscura en capas de 5 cm con secuencias Tabc. Brecha calcárea, de cantos aplanados.		BASE DE TALUD			
							2	Caliza espática arenosa en secuencias thinning upward.					
							1	Caliza espática en capas de 2-5 cm, con superficies erosivas basales.					

Nº HOJA : 10 - 22 NOMBRE : FUENTEGUINALDO PROVINCIA : SALAMANCA

GRUPO DE TRABAJO : Mª DOLORES RODRIGUEZ ALONSO (RA) NOMBRE LOCAL : RIO AGUEDA II

IDENTIFICACION DE MUESTRAS : SERIE Nº : 02

COORDENADAS x: 358.750 y: 655 975 z: 680 x: 358.425 y: 655.770 z: 690 FECHA : 17-V-1987

CROQUIS

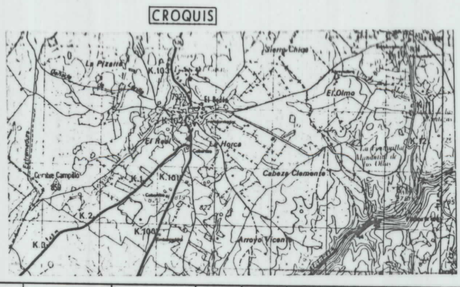

LOCALIZACION

RIO AGUEDA

POTENCIA MUESTRAS (METROS)	REPRESENTACION GRAFICA DE LA SUCESION LITOLOGICA	ESTRUCTURAS SEDIMENTARIAS SIMBOLOS DE FOSILES	CLASIFICACION TEXTURAL	COMPONENTES	PETROGRAFIA ARENAS	PELITAS	ANALISIS CUANTITATIVOS	TRAMOS	DESCRIPCION Y OBSERVACIONES DE CAMPO / PALEONTOLOGIA DE INTERES ESTRATIGRAFICO	AMBIENTE SEDIMENTARIO	UNIDADES ESTRATIGRAFICAS: LITOESTRATIGRAFICAS	CRONOESTRATIGRAFICAS	EDADES ABSOLUTAS
55													
50													
45													
40													
35					METAGRAUVACAS CUARZOSAS	METAPELITAS SERICITICAS, SERICITICO-CLORITICAS BANDEADAS Y EN OCASIONES LIMO-ARENOSAS			Predominio de facies arenosas superpuestas en contacto erosivo sobre facies pelítico-arenosas y pelíticas que también constituyen un potente tramo a techo de la sucesión. Destaca la potencia de los estratos arenosos, generalmente sin estructuras internas y con frecuentes amalgamaciones y facies arenosas tractivas. Se observa una ciclicidad en la potencia de las capas arenosas y una disminución paulatina hacia la parte superior.	TURBIDITICO	UNIDAD INFERIOR / COMPLEJO ESQUISTO GRAUVAQUICO	PRECAMBRICO SUPERIOR	
30													
25													
20													
15													
10													
5													
0													

N° HOJA : 10-22 NOMBRE : FUENTEGUINALDO PROVINCIA : SALAMANCA

GRUPO DE TRABAJO : Mª DOLORES RODRIGUEZ ALONSO (RA) NOMBRE LOCAL : RIO AGUEDA I

IDENTIFICACION DE MUESTRAS : SERIE N° : 03

COORDENADAS x: 355.750 y: 654 240 z: 690 x: y: z:

FECHA : 16-V-1987

CROQUIS

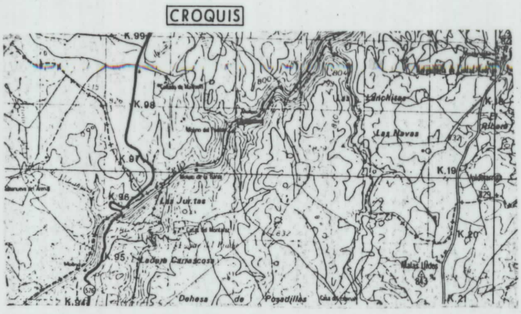

LOCALIZACION

RIO AGUEDA

POTENCIA MUESTRAS FOTOS	REPRESENTACION GRAFICA DE LA SUCESION LITOLOGICA	ESTRUCTURAS SEDIMENTARIAS SIMBOLOS DE FOSILES	CLASIFICACION TEXTURAL (MUDST, WACKEST, PACKST, GRAINST, BINDST, BOUND, DOLOM.)	COMPONENT (MINERALES, OOLITOS, PELITAS, PELETS, OTROS)	PETROGRAFIA ARENAS (FR ROCAS, FELDESPATOS, CUARZO, MATRIZ) 25 50 75	PELITAS	ANALISIS CUANTITATIVOS 25 50 75	TRAMOS	DESCRIPCION Y OBSERVACIONES DE CAMPO / PALEONTOLOGIA DE INTERES ESTRATIGRAFICO	AMBIENTE SEDIMENTARIO	UNIDADES ESTRATIGRAFICAS: LITOESTRATIGRAFICAS (MIEMBRO, FORMACION, GRUPO, S.GRUPO)	CRONOESTRATIGRAFICAS (PISO, SUBSISTEMA, SISTEMA)	ALEA, UNIDADES SOLDADAS, SUPERPUESTAS
40 35 30 25 20 15 10 5 0					METAGRAUVACAS CUARZOSAS	METAPELITAS SERICITICAS, SERICITICO-CLORITICAS BANDEADAS Y EN OCASIONES LIMO-ARENOSAS		SUPERIOR	Predominio de facies arenosas y arenoso-pelíticas sobre las facies pelíticas. Se reconoce una ciclicidad en la potencia de los bancos arenosos y una disminución de su potencia y número hacia la parte superior de la sucesión.	TURBIDITICO	UNIDAD INFERIOR COMPLEJO ESQUISTO GRAUVAQUICO	PRECAMBRICO SUPERIOR	
								INFERIOR	Predominio de facies pelíticas y pelítico-arenosas sobre las facies arenosas.				

Nº HOJA: 10-22 | NOMBRE: FUENTEGUINALDO | PROVINCIA: SALAMANCA

GRUPO DE TRABAJO: CARBALLEIRA, J. (J C) | NOMBRE LOCAL: CEMENTERIO ALAMEDILLA

IDENTIFICACION DE MUESTRAS: | SERIE Nº: 04

COORDENADAS x: y: z: | x: y: z:

FECHA 27-V-87

CROQUIS

LOCALIZACION

JUNTO AL CEMENTERIO DE LA ALAMEDILLA.

RELIEVE	MUESTRAS POTENCIA	REPRESENTACION GRAFICA (TEXTURAS ESTRUCTURAS, FOSILES)	DETALLE	PETROGRAFIA ARENAS	CEMENTO	ANALISIS CUANTITATIVOS	TRAMOS	DESCRIPCION Y OBSERVACIONES DE CAMPO PALEONTOLOGIA	AMBIENTE SEDIMENTARIO	UNIDADES ESTRATIGRAFICAS: LITOESTRATIGRAFICAS		CRONOESTRATIGRAFICAS		ESCALA
		CUBIERTO, LIMO-ARCILLA, ARENA, GRAVA	CUBIERTO, LIMO-ARCILLA, ARENA, GRAVA	FR ROCAS, FELDESPATOS, CUARZO, MATRIZ (25, 50, 75)		(25, 50, 75)				MIEMBRO	FORMACION O ASOMBRABLE	PISO	SUBSISTEMA	
	15, 10, 5, 4, 3, 2, 1						3	Arcosas de grano muy grueso, gravas y cantos. Muy fangosos.	ALUVIAL			PALEOGENO		
							2	Arenisca blanca de grano grueso con gravas dispersas.						
							1	Arcosas de grano muy grueso, gravas gruesas y cantos. Muy fangosas.						

Nº HOJA : 10-22 NOMBRE : FUENTEGUINALDO PROVINCIA : SALAMANCA

GRUPO DE TRABAJO : CARBALLEIRA, J. (J C) NOMBRE LOCAL : EL MOLINO

IDENTIFICACION DE MUESTRAS : SERIE Nº : 05

COORDENADAS x : y : z : x : y : z :

FECHA : 30-V-87

CROQUIS

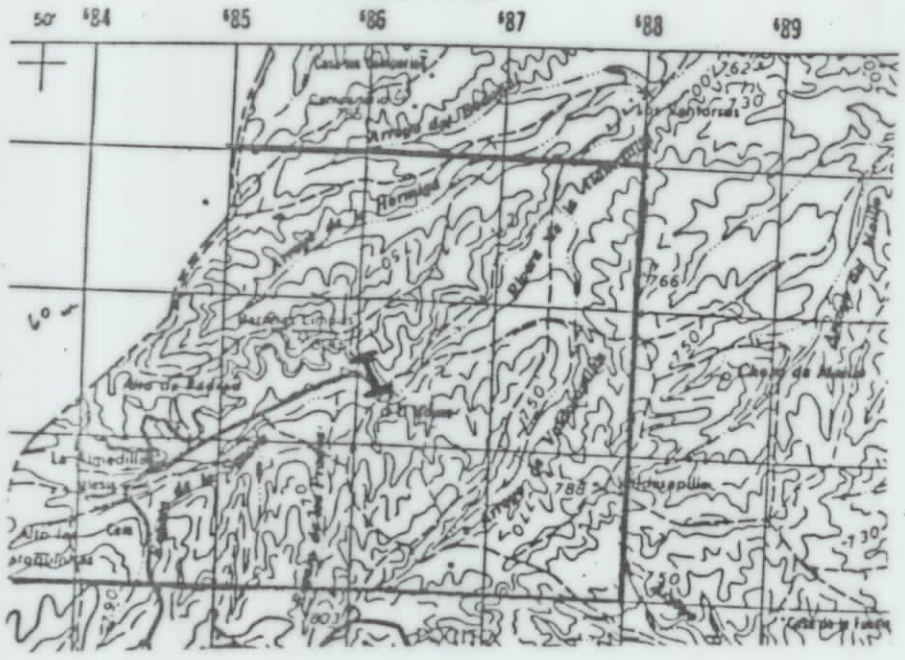

LOCALIZACION

A 2 KMS. AL NE SIGUIENDO LA RIVERA DE LA ALAMEDILLA.

RELIEVE	MUESTRAS POTENCIA	REPRESENTACION GRAFICA (TEXTURAS ESTRUCTURAS, FOSILES)	DETALLE	PETROGRAFIA ARENAS (FR ROCAS, FELDESPATOS, CUARZO, MATRIZ)	CEMENTO	ANALISIS CUANTITATIVOS	TRAMOS	DESCRIPCION Y OBSERVACIONES DE CAMPO PALEONTOLOGIA	AMBIENTE SEDIMENTARIO	UNIDADES ESTRATIGRAFICAS: LITOESTRATIGRAFICAS (MIEMBRO, FORMACION O ASIMILABLE)	CRONOESTRATIGRAFICAS (PISO, SUBSISTEMA)
		CUBIERTO, LIMO-ARCILLA, ARENA, GRAVA	CUBIERTO, LIMO-ARCILLA, ARENA, GRAVA	25 50 75		25 50 75					
	10						3	Arenas de grano grueso a muy grueso fangosas, feldespáticas con cantos dispersos y en niveles.	ALUVIAL		PLEOGENO
	5 4 3 2 1						2	Conglomerados, gravas y arenas de grano grueso con estratificación cruzada en surco.			
							1	Arenas de grano grueso a muy grueso fangosas, feldespáticas con cantos dispersos y en niveles.			

Nº HOJA: 10-22 | NOMBRE: FUENTEGUINALDO | PROVINCIA: SALAMANCA

GRUPO DE TRABAJO: CARBALLEIRA, J. (J C) | NOMBRE LOCAL: E. ITUERO

IDENTIFICACION DE MUESTRAS: | SERIE Nº: 06

COORDENADAS x: y: z: | x: y: z:

FECHA 28-V-87

CROQUIS

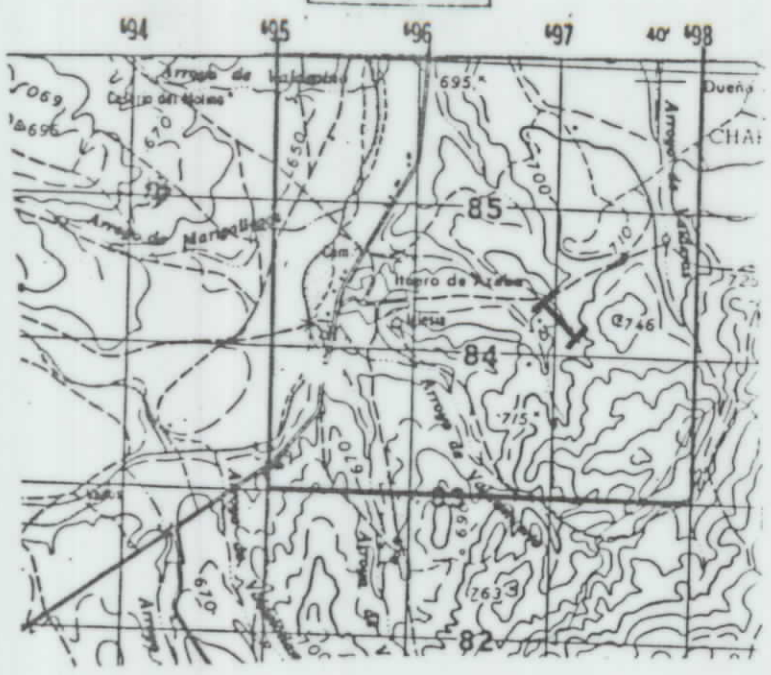

LOCALIZACION

CORTE A UN KM. AL E DE ITUERO DE AZABA

RELIEVE	MUESTRAS POTENCIA	REPRESENTACION GRAFICA (TEXTURAS ESTRUCTURAS, FOSILES)	PETROGRAFIA ARENAS	ANALISIS CUANTITATIVOS	TRAMOS	DESCRIPCION Y OBSERVACIONES DE CAMPO PALEONTOLOGIA	AMBIENTE SEDIMENTARIO	UNIDADES ESTRATIGRAFICAS	
		CUBIERTO, LIMO-ARCILLA, ARENA, GRAVA; DETALLE: CUBIERTO, LIMO-ARCILLA, ARENA, GRAVA	FR ROCAS, FELDESPATOS, CUARZO, MATRIZ; CEMENTO					LITOESTRATIGRAFICAS: MIEMBRO, FORMACION O ASOCIACION; CRONOESTRATIGRAFICAS: PISO, SUBSISTEMA	
					12	Arcosas fangosas. Gravas dispersas.	ALUVIAL		PALEOGENO
					11, 10, 9, 8	Conglomerados y gravas de tonos pardo rojizos anaranjados.			
					7, 6, 5, 4, 3, 2, 1	Areniscas de grano grueso con gravas y cantos de color blanco feldespáticos.			

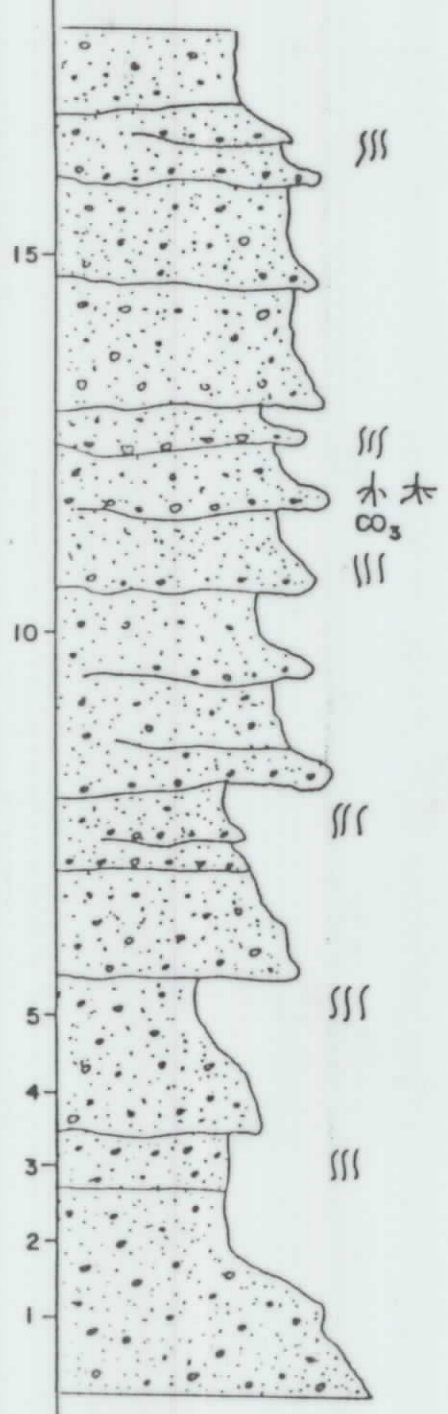

Nº HOJA: 10-22 | NOMBRE: FUENTEGUINALDO | PROVINCIA: SALAMANCA

GRUPO DE TRABAJO: CARBALLEIRA, J. (J C) | NOMBRE LOCAL: ARROYO MOLINILLO

IDENTIFICACION DE MUESTRAS: | SERIE Nº: 07

COORDENADAS x: y: z: | x: y: z:

FECHA 29-V-87

CROQUIS

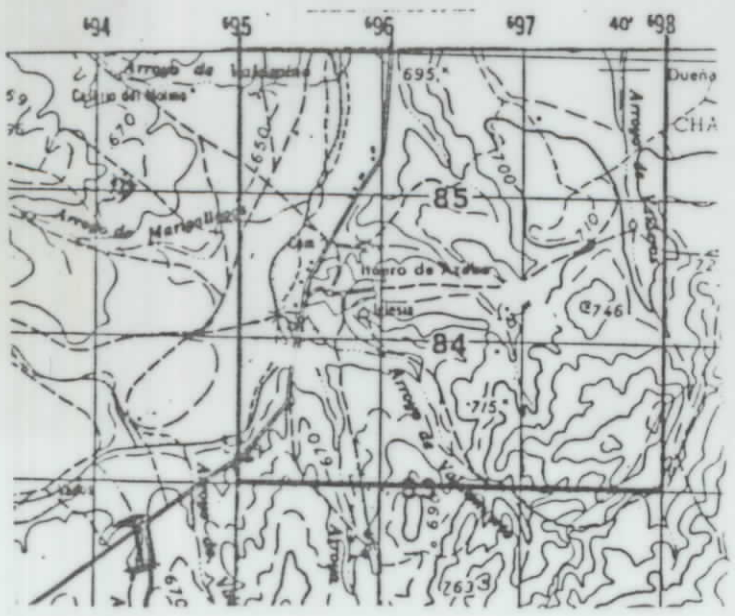

LOCALIZACION

ARROYO DEL MOLINILLO, A 2 KM. AL SW DE ITUERO DE AZABA, SIGUIENDO LA C.C. A PUEBLA DE AZABA.

RELIEVE	MUESTRAS / POTENCIA	REPRESENTACION GRAFICA (TEXTURAS ESTRUCTURAS. FOSILES)	DETALLE	PETROGRAFIA ARENAS	CEMENTO	ANALISIS CUANTITATIVOS	TRAMOS	DESCRIPCION Y OBSERVACIONES DE CAMPO PALEONTOLOGIA	AMBIENTE SEDIMENTARIO	UNIDADES ESTRATIGRAFICAS: LITOESTRATIGRAFICAS: MIEMBRO	FORMACION o ASIMILABLE	CRONOESTRATIGRAFICAS: PISO	SUBSISTEMA	ESCALA UNIDADES
		CUBIERTO / LIMO-ARCILLA / ARENA / GRAVA	CUBIERTO / LIMO-ARCILLA / ARENA / GRAVA	FR. ROCAS, FELDESPATOS, CUARZO, MATRIZ (25, 50, 75)		(25, 50, 75)								
									ALUVIAL			PALEOGENO		
	5						1	Arenas de grano grueso con gravas dispersas. Feldespáticas, masivas. Tonos gris verdosos con moteado castaño rojizo.						
	4													
	3													
	2													
	1													