250

| DATOS A RELLENAR POR EL IGME | | |

Plano de Situación: Hoja de ALCANAR Nº 547 (32-21, cuadrante 1)

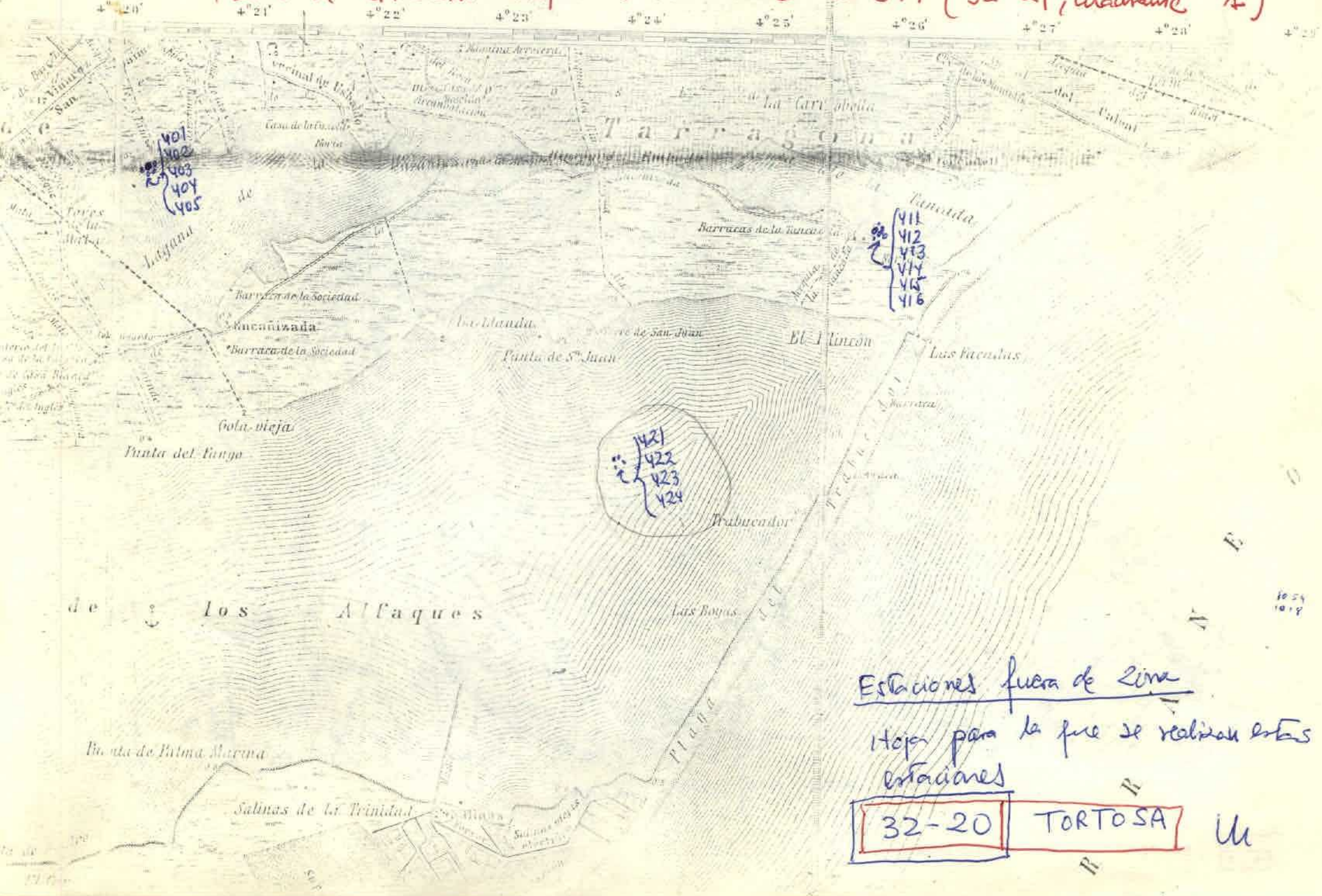


Estaciones fuera de zona

Hoja para la que se realizan estas estaciones

| 32-20 | TORTOSA |
|---|---|

Junio : 06

198

| DATOS A RELLENAR POR EL IGME | | | DATOS A RELLENAR POR EL CONSULTOR | | | | DATOS A RELLENAR POR EL IGME | | | |
|---|---|---|---|---|---|---|---|---|---|---|
| Nº de la hoja 1:50.000 | Cuadrante | Nº del documento | CONSULT | ESPECIAL | QUE REAL | LA ESTAC | Recibido | Ref. Control | Perforado | Verificado |
| 32 2 1 | 1 | | A | D | M | D | | | | |

DATOS A RELLENAR POR EL CONSULTOR

| NUMERO DE LA ESTACION | Fotografía | MUESTRAS: Petro L y M. | Macrop. | Micropal. | Sedimen. | Rayos X | Espectro masas | C 14 | Análisis químico | Térmico diferen. | Microso | Otros análisis |
|---|---|---|---|---|---|---|---|---|---|---|---|---|
| 401 | | | | | X | | | | X | | | X |
| 402 | | | | | X | | | | X | | | X |
| 403 | | | | | X | | | | X | | | X |
| 404 | | | | | X | | | | X | | | X |
| 405 | | | | | X | | | | X | | | X |
| 411 | | | | | X | | | | X | | | X |
| 412 | | | | | X | | | | X | | | X |
| 413 | | | | | X | | | | X | | | X |
| 414 | | | | | X | | | | X | | | X |
| 415 | | | | | X | | | | X | | | X |
| 416 | | | | | X | | | | X | | | X |
| 421 | | | | | X | | | | X | | | X |
| 422 | | | | | X | | | | X | | | X |
| 423 | | | | | X | | | | X | | | X |
| 424 | | | | | X | | | | X | | | X |

S.M.

ARCHIVAR

DATOS A RELLENAR POR EL CONSULTOR

| NUMERO DE LA ESTACION | Fotografía | MUESTRAS: Petro L y M. | Macrop. | Micropal. | Sedimen. | Rayos X | Espectro masas | C 14 | Análisis químico | Térmico diferen. | Microso | Otros análisis |
|---|---|---|---|---|---|---|---|---|---|---|---|---|

| NUMERO DE LA ESTACION | Fotografía | MUESTRAS: Petro L y M. | Macrop. | Micropal. | Sedimen. | Rayos X | Espectro masas | C 14 | Análisis químico | Térmico diferen. | Microso | Otros análisis |
|---|---|---|---|---|---|---|---|---|---|---|---|---|

EL CONSULTOR.- DEBERA MARCAR SOBRE EL MAPA (LAS ESTACIONES CON SU NUMERO DE REFERENCIA (EN AZUL) Y LOS CORTES REALIZADOS SOBRE EL TERRENO (EN ROJO).
PARA UN CONTROL CORRECTO DE LA MARCHA DEL TRABAJO DE CAMPO EL CONSULTOR DEBERA ENVIAR ENTRE LOS DIAS 1 al 7 y 15 al 22 DE CADA MES ESTAS HOJAS AL INSTITUTO GEOLOGICO Y MINERO DE ESPAÑA. DIVISION DE GEOLOGIA. C/ RIOS ROSAS, 23 – MADRID - 3.

Recibido I.G.M.E. el 21.6.76 ..... Enviado el .....

El Supervisor

El Consultor

MC-645

MINISTERIO DE INDUSTRIA
DIRECCION GENERAL DE MINAS
INSTITUTO GEOLOGICO Y MINERO DE ESPAÑA

PLAN NACIONAL DE LA MINERIA. MAPA GEOLOGICO NACIONAL A ESCALA 1:50.000
MAGNA

FICHA DE CONTROL DEL TRABAJO DE CAMPO MCC1

| Datos a rellenar por el Consultor | | | | | | | | | | | Datos a rellenar por el IGME | | | | | | | | | | | | |
|---|---|---|---|---|---|---|---|---|---|---|---|---|---|---|---|---|---|---|---|---|---|---|---|
| Nº de la hoja 1:50.000 | | | | Cuadrante | Consultor | | Página | | Especialidad realizada estación | | RECIBIDO | | | | | | REF CONTROL | | | | PERFORADO | VERIFICADO |
| 1 | 2 | 3 | 4 | 5 | 6 | 7 | 8 | 9 | 10 | 11 | 71 | 72 | 73 | 74 | 75 | 76 | 77 | 78 | 79 | 80 | | |
| 3 | 2 | 2 | 1 | 4 | A | D | 0 | 1 | L | E | 0 | 9 | 1 | 2 | 7 | 2 | M | C | C | 1 | Ob. Cuesta | Kina |

CONFORME EL CONSULTOR

FIRMA

ESQUEMA DE NUMERACION DE LOS CUADRANTES

| | |
|---|---|
| X | 1 |
| 3 | 2 |

329

DATOS A RELLENAR POR EL IGME

| CONTROL | FECHA | OBSERVACIONES |
|---|---|---|
| LIBRETA DE CAMPO | | |
| MUESTRAS. LABORATORIO | | |
| CARTOGRAFIA | | |

| | |
|---|---|
| ESTACIONES VISITADAS | |

OBSERVACIONES:

EL SUPERVISOR DEL PROYECTO

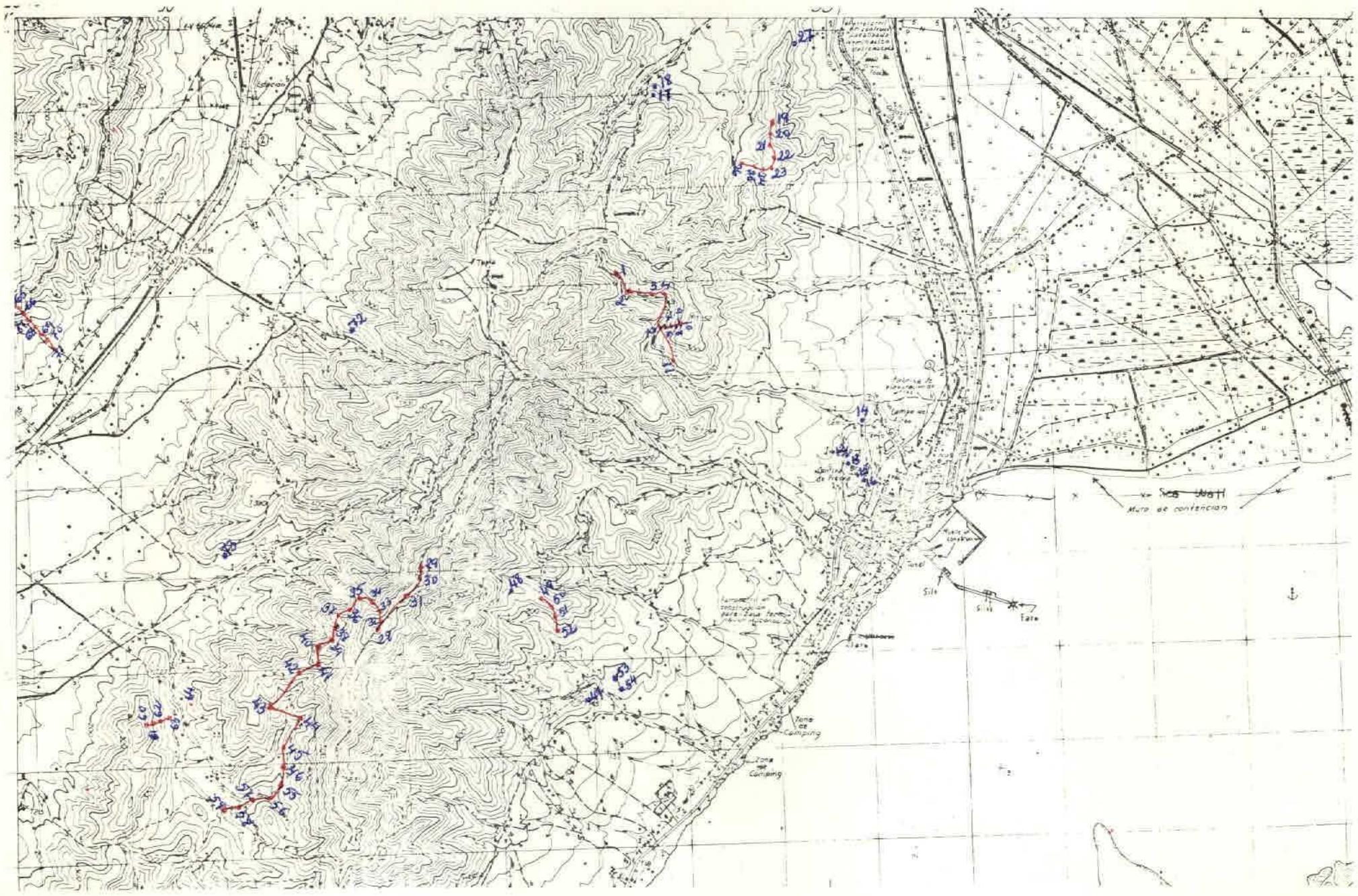


DATOS A RELLENAR POR EL CONSULTOR

Con números — Con unos en caso afirmativo

| Nº DE LA ESTACION | FECHA DIA | FECHA MES | FECHA AÑO | Medición: Rumbo | Medición: Buzamiento | Medición: Cinglas | Medición: Fotografía | Muestras: Petrográfica | Muestras: Micropaleo | Muestras: Mineralógica | Muestras: Sedimentol. | Muestras: Rayos X | Muestras: Espectrometría | Muestras: C14 | Muestras: Análisis químico | Puntos de interés: Mineralógico | Puntos de interés: Tectónico | Puntos de interés: Paleontológico | Puntos de interés: Estratigráfico | Puntos de interés: Litológico | Puntos de interés: Paleogeo. | Puntos de interés: Hidrogeol. | Puntos de interés: Económico | Puntos de interés: Form. recientes | Tipo de terreno: Plutónico | Tipo de terreno: Metamórf. | Tipo de terreno: Sedimentario | Tipo de terreno: Volcánico |
|---|---|---|---|---|---|---|---|---|---|---|---|---|---|---|---|---|---|---|---|---|---|---|---|---|---|---|---|---|---|
| 0001 | 22 | 11 | 72 | 1 | 1 | | | | | | 1 | 1 | | | | | | | | | | | | | | | | | 1 |
| 0002 | 22 | 11 | 72 | 1 | 1 | | | | | | 1 | 1 | | | | | | | | | | | | | | | | | 1 |
| 0003 | 22 | 11 | 72 | 1 | 1 | | | | | | 1 | 1 | | | | | | | | | | | | | | | | | 1 |
| 0004 | 22 | 11 | 72 | 1 | 1 | | | | | | 1 | 1 | | | | | | | | | | | | | | | | | 1 |
| 0005 | 22 | 11 | 72 | 1 | 1 | | | | | | 1 | 1 | | | | | | | | | | | | | | | | | 1 |
| 0006 | 22 | 11 | 72 | 1 | 1 | | | | | | 1 | 1 | | | | | | | | | | | | | | | | | 1 |
| 0007 | 22 | 11 | 72 | 1 | 1 | | | | | | 1 | 1 | | | | | | | | | | | | | | | | | 1 |
| 0008 | 22 | 11 | 72 | 1 | 1 | | | | | | 1 | 1 | | | | | | | | | | | | | | | | | 1 |
| 0009 | 22 | 11 | 72 | 1 | 1 | | | | | | 1 | 1 | | | | | | | | | | | | | | | | | 1 |
| 0010 | 22 | 11 | 72 | 1 | 1 | | | | | | 1 | 1 | | | | | | | | | | | | | | | | | 1 |
| 0011 | 22 | 11 | 72 | 1 | 1 | | | | | | 1 | 1 | | | | | | | | | | | | | | | | | 1 |
| 0012 | 22 | 11 | 72 | 1 | 1 | | | | | | 1 | 1 | | | | | | | | | | | | | | | | | 1 |
| 0013 | 22 | 11 | 72 | 1 | 1 | | | | | | 1 | 1 | | | | | | | | | | | | | | | | | 1 |
| 0014 | 22 | 11 | 72 | 1 | 1 | | | | | | 1 | 1 | | | | | | | | | | | | | | | | | 1 |
| 0015 | 22 | 11 | 72 | 1 | 1 | | | | | | 1 | 1 | | | | | | | | | | | | | | | | | 1 |
| 0016 | 22 | 11 | 72 | 1 | 1 | | | | | | 1 | 1 | | | | | | | | | | | | | | | | | 1 |
| 0017 | 23 | 11 | 72 | 1 | 1 | | | | | | 1 | 1 | | | | | | | | | | | | | | | | | 1 |
| 0018 | 23 | 11 | 72 | 1 | 1 | | | | | | 1 | 1 | | | | | | | | | | | | | | | | | 1 |
| 0019 | 23 | 11 | 72 | 1 | 1 | | | | | | 1 | 1 | | | | 1 | | 1 | 1 | | | | | | | | | | 1 |
| 0020 | 23 | 11 | 72 | 1 | 1 | | | | | | 1 | 1 | | | | 1 | | 1 | 1 | | | | | | | | | | 1 |
| 0021 | 23 | 11 | 72 | 1 | 1 | | | | | | 1 | 1 | | | | 1 | | 1 | 1 | | | | | | | | | | 1 |
| 0022 | 23 | 11 | 72 | 1 | 1 | | | | | | 1 | 1 | | | | | | | | | | | | | | | | | 1 |
| 0023 | 23 | 11 | 72 | 1 | 1 | | | | | | 1 | 1 | | | | | | | | | | | | | | | | | 1 |
| 0024 | 23 | 11 | 72 | 1 | 1 | | | | | | 1 | 1 | | | | | | | | | | | | | | | | | 1 |
| 0025 | 23 | 11 | 72 | 1 | 1 | | | | | | 1 | 1 | | | | | | | | | | | | | | | | | 1 |
| 0026 | 23 | 11 | 72 | 1 | 1 | | | | | | 1 | 1 | | | | | | | | | | | | | | | | | 1 |
| 0027 | 23 | 11 | 72 | 1 | 1 | | | | | | 1 | 1 | | | | | | | | | | | | | | | | | 1 |
| 0028 | 24 | 11 | 72 | 1 | 1 | | | | | | 1 | 1 | | | | 1 | | 1 | 1 | | | | | | | | | | 1 |
| 0029 | 24 | 11 | 72 | 1 | 1 | | | | | | 1 | 1 | | | | 1 | | 1 | 1 | | | | | | | | | | 1 |
| 0030 | 24 | 11 | 72 | 1 | 1 | | | | | | 1 | 1 | | | | | | | | | | | | | | | | | 1 |
| 0031 | 24 | 11 | 72 | 1 | 1 | | | | | | 1 | 1 | | | | | | | | | | | | | | | | | 1 |
| 0032 | 24 | 11 | 72 | 1 | 1 | | | | | | 1 | 1 | | | | | | | | | | | | | | | | | 1 |
| 0033 | 24 | 11 | 72 | 1 | 1 | | | | | | 1 | 1 | | | | | | | | | | | | | | | | | 1 |
| 0034 | 24 | 11 | 72 | 1 | 1 | | | | | | 1 | 1 | | | | | | | | | | | | | | | | | 1 |
| 0035 | 24 | 11 | 72 | 1 | 1 | | | | | | 1 | 1 | | | | | | | | | | | | | | | | | 1 |

DATOS A RELLENAR POR EL CONSULTOR

Con números — Con unos en caso afirmativo

| Nº DE LA ESTACION | FECHA DIA | FECHA MES | FECHA AÑO | Medición: Rumbo | Medición: Buzamiento | Medición: Cinglas | Medición: Fotografía | Muestras: Petrográfica | Muestras: Micropaleo | Muestras: Mineralógica | Muestras: Sedimentol. | Muestras: Rayos X | Muestras: Espectrometría | Muestras: C14 | Muestras: Análisis químico | Puntos de interés: Mineralógico | Puntos de interés: Tectónico | Puntos de interés: Paleontológico | Puntos de interés: Estratigráfico | Puntos de interés: Litológico | Puntos de interés: Paleogeo. | Puntos de interés: Hidrogeol. | Puntos de interés: Económico | Puntos de interés: Form. recientes | Tipo de terreno: Plutónico | Tipo de terreno: Metamórf. | Tipo de terreno: Sedimentario | Tipo de terreno: Volcánico |
|---|---|---|---|---|---|---|---|---|---|---|---|---|---|---|---|---|---|---|---|---|---|---|---|---|---|---|---|---|---|
| 0036 | 24 | 11 | 72 | 1 | 1 | | | | | | 1 | 1 | | | | | | | | | | | | | | | | | 1 |
| 0037 | 24 | 11 | 72 | 1 | 1 | | | | | | 1 | 1 | | | | | | | | | | | | | | | | | 1 |
| 0038 | 24 | 11 | 72 | 1 | 1 | | | | | | 1 | 1 | | | | | | | | | | | | | | | | | 1 |
| 0039 | 24 | 11 | 72 | 1 | 1 | | | | | | 1 | 1 | | | | | | | | | | | | | | | | | 1 |
| 0040 | 24 | 11 | 72 | 1 | 1 | | | | | | 1 | 1 | | | | | | | | | | | | | | | | | 1 |
| 0041 | 24 | 11 | 72 | 1 | 1 | | | | | | 1 | 1 | | | | | | | | | | | | | | | | | 1 |
| 0042 | 24 | 11 | 72 | 1 | 1 | | | | | | 1 | 1 | | | | | | | | | | | | | | | | | 1 |
| 0043 | 24 | 11 | 72 | 1 | 1 | | | | | | 1 | 1 | | | | | | | | | | | | | | | | | 1 |
| 0044 | 24 | 11 | 72 | 1 | 1 | | | | | | 1 | 1 | | | | | | | | | | | | | | | | | 1 |
| 0045 | 24 | 11 | 72 | 1 | 1 | | | | | | 1 | 1 | | | | | | | | | | | | | | | | | 1 |
| 0046 | 24 | 11 | 72 | 1 | 1 | | | | | | 1 | 1 | | | | | | | | | | | | | | | | | 1 |
| 0047 | 25 | 11 | 72 | 1 | 1 | | | | | | 1 | 1 | | | | 1 | | 1 | 1 | | | | | | | | | | 1 |
| 0048 | 25 | 11 | 72 | 1 | 1 | | | | | | | | | | | | | | | | | | | | | | | | 1 |
| 0049 | 25 | 11 | 72 | 1 | 1 | | | | | | 1 | 1 | | | | 1 | | 1 | 1 | | | | | | | | | | 1 |
| 0050 | 25 | 11 | 72 | 1 | 1 | | | | | | 1 | 1 | | | | 1 | | 1 | 1 | | | | | | | | | | 1 |
| 0051 | 25 | 11 | 72 | 1 | 1 | | | | | | | | | | | | | | | | | | | | | | | | 1 |
| 0052 | 25 | 11 | 72 | 1 | 1 | | | | | | | | | | | | | | | | | | | | | | | | 1 |
| 0053 | 25 | 11 | 72 | 1 | 1 | | | | | | | | | | | | | | | | | | | | | | | | 1 |
| 0054 | 25 | 11 | 72 | 1 | 1 | | | | | | | | | | | | | | | | | | | | | | | | 1 |
| 0055 | 27 | 11 | 72 | 1 | 1 | | | | | | | | | | | | | | | | | | | | | | | | 1 |
| 0056 | 27 | 11 | 72 | 1 | 1 | | | | | | | | | | | | | | | | | | | | | | | | 1 |
| 0057 | 27 | 11 | 72 | 1 | 1 | | | | | | | | | | | | | | | | | | | | | | | | 1 |
| 0058 | 27 | 11 | 72 | 1 | 1 | | | | | | | | | | | | | | | | | | | | | | | | 1 |
| 0059 | 27 | 11 | 72 | 1 | 1 | | | | | | | | | | | | | | | | | | | | | | | | 1 |
| 0060 | 27 | 11 | 72 | 1 | 1 | | | | | | | | | | | | | | | | | | | | | | | | 1 |
| 0061 | 27 | 11 | 72 | 1 | 1 | | | | | | | | | | | | | | | | | | | | | | | | 1 |
| 0062 | 27 | 11 | 72 | 1 | 1 | | | | | | | | | | | | | | | | | | | | | | | | 1 |
| 0063 | 27 | 11 | 72 | 1 | 1 | | | | | | | | | | | | | | | | | | | | | | | | 1 |
| 0064 | 27 | 11 | 72 | 1 | 1 | | | | | | | | | | | | | | | | | | | | | | | | 1 |
| 0065 | 27 | 11 | 72 | 1 | 1 | | | | | | | | | | | 1 | | 1 | 1 | | | | | | | | | | 1 |
| 0066 | 27 | 11 | 72 | 1 | 1 | | | | | | | | | | | | | | | | | | | | | | | | 1 |
| 0067 | 27 | 11 | 72 | 1 | 1 | | | | | | | | | | | | | | | | | | | | | | | | 1 |
| 0068 | 27 | 11 | 72 | 1 | 1 | | | | | | | | | | | | | | | | | | | | | | | | 1 |
| 0069 | 27 | 11 | 72 | 1 | 1 | | | | | | | | | | | | | | | | | | | | | | | | 1 |
| 0070 | 27 | 11 | 72 | 1 | 1 | | | | | | | | | | | | | | | | | | | | | | | | 1 |

EL CONSULTOR DEBERA MARCAR SOBRE EL MAPA, LAS ESTACIONES CON SU NUMERO DE REFERENCIA (EN AZUL) Y LOS CORTES REALIZADOS SOBRE EL TERRENO (EN ROJO).

PARA UN CONTROL CORRECTO DE LA MARCHA DEL TRABAJO DE CAMPO EL CONSULTOR DEBERA ENVIAR LOS DIAS 1 Y 15 DE CADA MES ESTAS HOJAS AL INSTITUTO GEOLOGICO Y MINERO DE ESPAÑA, DIVISIÓN DE GEOLOGIA. C/ RIOS ROSAS, 23 —MADRID-3

MC-646

MINISTERIO DE INDUSTRIA
DIRECCION GENERAL DE MINAS
INSTITUTO GEOLOGICO Y MINERO DE ESPAÑA

PLAN NACIONAL DE LA MINERIA. MAPA GEOLOGICO NACIONAL A ESCALA 1:50.000
**MAGNA**

FICHA DE CONTROL DEL TRABAJO DE CAMPO MCC1

| Datos a rellenar por el Consultor | | | | | | | | | | | Datos a rellenar por el IGME | | | | | | | | | | | |
|---|---|---|---|---|---|---|---|---|---|---|---|---|---|---|---|---|---|---|---|---|---|---|
| Nº de la hoja 1:50.000 | | | | cuadrante Nº | Consultor | | Página | | Especialista realizó la estación | | RECIBIDO | | | | | | RFF CONTROL | | | | PERFORADO | VERIFICADO |
| 1 | 2 | 3 | 4 | 5 | 6 | 7 | 8 | 9 | 10 | 11 | 71 | 72 | 73 | 74 | 75 | 76 | 77 | 78 | 79 | 80 | | |
| 3 | 2 | 2 | 1 | 4 | A | D | 0 | 2 | L | E | 0 | 9 | 1 | 2 | 7 | 2 | M | C | C | 1 | | |

CONFORME EL CONSULTOR

FIRMA

ESQUEMA DE NUMERACION DE LOS CUADRANTES

| | |
|---|---|
| X | 1 |
| 3 | 2 |

330

DATOS A RELLENAR POR EL IGME

| CONTROL | FECHA | OBSERVACIONES |
|---|---|---|
| LIBRETA DE CAMPO | | |
| MUESTRAS. LABORATORIO | | |
| CARTOGRAFIA | | |
| ESTACIONES VISITADAS | | |

OBSERVACIONES:

EL SUPERVISOR DEL PROYECTO

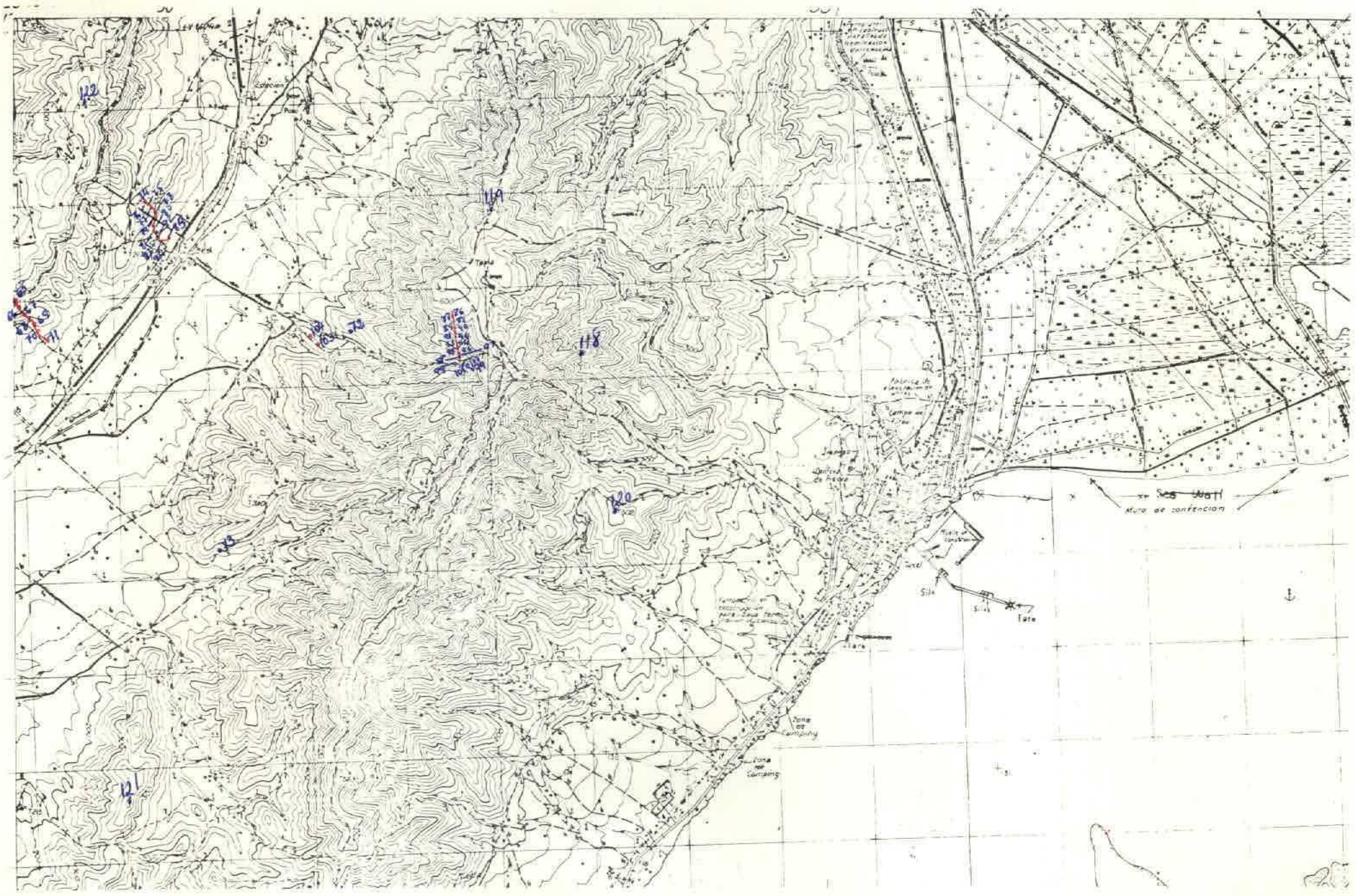


DATOS A RELLENAR POR EL CONSULTOR

| Nº DE LA ESTACION (Con numeros) | FECHA DIA | FECHA MES | FECHA AÑO | Medición: Rumbo | Medición: Buzamiento | Medición: Croquis | Medición: Fotografías | Muestras: Petrografía | Muestras: Macroscop. | Muestras: Microscop. | Muestras: Sedimentol. | Muestras: Resin. K | Muestras: Espec.masa | Muestras: C14 | Muestras: Análisis isótr. | Puntos de interés: Mineralog. | Puntos de interés: Tectónico | Puntos de interés: Petrométrg. | Puntos de interés: Estratigraf. | Puntos de interés: Litológico | Puntos de interés: Paleogeog. | Puntos de interés: Hidrogeol. | Puntos de interés: Económico | Puntos de interés: Form.rocosas | Tipo de terreno: Plutónico | Tipo de terreno: Metamorf. | Tipo de terreno: Sediment. | Tipo de terreno: Volcánico |
|---|---|---|---|---|---|---|---|---|---|---|---|---|---|---|---|---|---|---|---|---|---|---|---|---|---|---|---|---|
| ~~0071~~ | | | | | | | | | | | | | | | | | | | | | | | | | | | | |
| 0071 | 27 | 11 | 72 | 1 | 1 | | | | | 1 | 1 | | | | | | | | | | | | | | | | | 1 |
| 0072 | 27 | 11 | 72 | 1 | 1 | | | | | 1 | 1 | | | | | | | | | | | | | | | | | 1 |
| 0073 | 27 | 11 | 72 | 1 | 1 | | | | | 1 | 1 | | | | | | | | | | | | | | | | | 1 |
| 0074 | 28 | 11 | 72 | 1 | 1 | | | | | 1 | 1 | | | | | | 1 | | 1 | 1 | | | | | | | | 1 |
| 0075 | 28 | 11 | 72 | 1 | 1 | | | | | 1 | 1 | | | | | | | | | | | | | | | | | 1 |
| 0076 | 28 | 11 | 72 | 1 | 1 | | | | | 1 | 1 | | | | | | | | | | | | | | | | | 1 |
| 0077 | 28 | 11 | 72 | 1 | 1 | | | | | 1 | 1 | | | | | | | | | | | | | | | | | 1 |
| 0078 | 28 | 11 | 72 | 1 | 1 | | | | | 1 | 1 | | | | | | | | | | | | | | | | | 1 |
| 0079 | 28 | 11 | 72 | 1 | 1 | | | | | 1 | 1 | | | | | | | | | | | | | | | | | 1 |
| 0080 | 28 | 11 | 72 | 1 | 1 | | | | | 1 | 1 | | | | | | | | | | | | | | | | | 1 |
| 0081 | 28 | 11 | 72 | 1 | 1 | | | | | 1 | 1 | | | | | | | | | | | | | | | | | 1 |
| 0082 | 28 | 11 | 72 | 1 | 1 | | | | | 1 | 1 | | | | | | | | | | | | | | | | | 1 |
| 0083 | 28 | 11 | 72 | 1 | 1 | | | | | 1 | 1 | | | | | | | | | | | | | | | | | 1 |
| 0084 | 28 | 11 | 72 | 1 | 1 | | | | | 1 | 1 | | | | | | | | | | | | | | | | | 1 |
| 0085 | 28 | 11 | 72 | 1 | 1 | | | | | 1 | 1 | | | | | | | | | | | | | | | | | 1 |
| 0086 | 29 | 11 | 72 | 1 | 1 | | | | | 1 | 1 | | | | | | 1 | | 1 | 1 | | | | | | | | 1 |
| 0087 | 29 | 11 | 72 | 1 | 1 | | | | | 1 | 1 | | | | | | | | | | | | | | | | | 1 |
| 0088 | 29 | 11 | 72 | 1 | 1 | | | | | 1 | 1 | | | | | | | | | | | | | | | | | 1 |
| 0089 | 29 | 11 | 72 | 1 | 1 | | | | | 1 | 1 | | | | | | | | | | | | | | | | | 1 |
| 0090 | 29 | 11 | 72 | 1 | 1 | | | | | 1 | 1 | | | | | | | | | | | | | | | | | 1 |
| 0091 | 29 | 11 | 72 | 1 | 1 | | | | | 1 | 1 | | | | | | | | | | | | | | | | | 1 |
| 0092 | 29 | 11 | 72 | 1 | 1 | | | | | 1 | 1 | | | | | | | | | | | | | | | | | 1 |
| 0093 | 29 | 11 | 72 | 1 | 1 | | | | | 1 | 1 | | | | | | | | | | | | | | | | | 1 |
| 0094 | 29 | 11 | 72 | 1 | 1 | | | | | 1 | 1 | | | | | | | | | | | | | | | | | 1 |
| 0095 | 29 | 11 | 72 | 1 | 1 | | | | | 1 | 1 | | | | | | | | | | | | | | | | | 1 |
| 0096 | 29 | 11 | 72 | 1 | 1 | | | | | 1 | 1 | | | | | | | | | | | | | | | | | 1 |
| 0097 | 29 | 11 | 72 | 1 | 1 | | | | | 1 | 1 | | | | | | | | | | | | | | | | | 1 |
| 0098 | 29 | 11 | 72 | 1 | 1 | | | | | 1 | 1 | | | | | | | | | | | | | | | | | 1 |
| 0099 | 29 | 11 | 72 | 1 | 1 | | | | | 1 | 1 | | | | | | | | | | | | | | | | | 1 |
| 0100 | 29 | 11 | 72 | 1 | 1 | | | | | 1 | 1 | | | | | | | | | | | | | | | | | 1 |
| 0101 | 29 | 11 | 72 | 1 | 1 | | | | | 1 | 1 | | | | | | | | | | | | | | | | | 1 |
| 0102 | 29 | 11 | 72 | 1 | 1 | | | | | 1 | 1 | | | | | | | | | | | | | | | | | 1 |
| 0103 | 29 | 11 | 72 | 1 | 1 | | | | | 1 | 1 | | | | | | | | | | | | | | | | | 1 |
| 0104 | 29 | 11 | 72 | 1 | 1 | | | | | 1 | 1 | | | | | | | | | | | | | | | | | 1 |

DATOS A RELLENAR POR EL CONSULTOR

| Nº DE LA ESTACION (Con numeros) | FECHA DIA | FECHA MES | FECHA AÑO | Medición: Rumbo | Medición: Buzamiento | Medición: Croquis | Medición: Fotografías | Muestras: Petrografía | Muestras: Macroscop. | Muestras: Microscop. | Muestras: Sedimentol. | Muestras: Resin. K | Muestras: Espec.masa | Muestras: C14 | Muestras: Análisis isótr. | Puntos de interés: Mineralog. | Puntos de interés: Tectónico | Puntos de interés: Petrométrg. | Puntos de interés: Estratigraf. | Puntos de interés: Litológico | Puntos de interés: Paleogeog. | Puntos de interés: Hidrogeol. | Puntos de interés: Económico | Puntos de interés: Form.rocosas | Tipo de terreno: Plutónico | Tipo de terreno: Metamorf. | Tipo de terreno: Sediment. | Tipo de terreno: Volcánico |
|---|---|---|---|---|---|---|---|---|---|---|---|---|---|---|---|---|---|---|---|---|---|---|---|---|---|---|---|---|
| 0118 | 01 | 12 | 72 | 1 | 1 | | | | | | | | | | | | 1 | | 1 | 1 | | | | | | | | |
| 0119 | 01 | 12 | 72 | 1 | 1 | | | | | | | | | | | | 1 | | 1 | 1 | | | | | | | | |
| 0120 | 01 | 12 | 72 | 1 | 1 | | | | | | | | | | | | 1 | | 1 | 1 | | | | | | | | |
| 0121 | 01 | 12 | 72 | 1 | 1 | | | | | | | | | | | | 1 | | 1 | 1 | | | | | | | | |
| 0122 | 01 | 12 | 72 | 1 | 1 | | | | | | | | | | | | 1 | | 1 | 1 | | | | | | | | |

EL CONSULTOR DEBERA MARCAR SOBRE EL MAPA LAS ESTACIONES CON SU NUMERO DE REFERENCIA (EN AZUL) Y LOS CORTES REALIZADOS SOBRE EL TERRENO (EN ROJO)

PARA UN CONTROL CORRECTO DE LA MARCHA DEL TRABAJO DE CAMPO EL CONSULTOR DEBERA ENVIAR LOS DIAS 1 Y 15 DE CADA MES ESTAS HOJAS AL INSTITUTO GEOLOGICO Y MINERO DE ESPAÑA, DIVISION DE GEO— DIA. C/ RIOS ROSAS, 23 —MADRID-3.

MC-647

MINISTERIO DE INDUSTRIA
DIRECCION GENERAL DE MINAS
INSTITUTO GEOLOGICO Y MINERO DE ESPAÑA

PLAN NACIONAL DE LA MINERIA. MAPA GEOLOGICO NACIONAL A ESCALA 1:50.000
**MAGNA**

FICHA DE CONTROL DEL TRABAJO DE CAMPO MCC1

| Datos a rellenar por el Consultor | | | | | | | | | | | Datos a rellenar por el IGME | | | | | | | | | | | | | | |
|---|---|---|---|---|---|---|---|---|---|---|---|---|---|---|---|---|---|---|---|---|---|---|---|---|---|
| Nº de la hoja 1:50.000 | | | | Cuadrante Tenuin | Consultor | | Página | | Especificar realización estaciones | | RECIBIDO | | | | | | REF CONTROL | | | | PERFORADO | VERIFICADO | | | |
| 1 | 2 | 3 | 4 | 5 | 6 | 7 | 8 | 9 | 10 | 11 | 71 | 72 | 73 | 74 | 75 | 76 | 77 | 78 | 79 | 80 | | | | | |
| 3 | 2 | 2 | 1 | 3 | A | D | 0 | 3 | L | E | 0 | 9 | 1 | 2 | 7 | 2 | M | C | C | 1 | | | | | |

CONFORME EL CONSULTOR

FIRMA

ESQUEMA DE NUMERACION DE LOS CUADRANTES

| | |
|---|---|
| 4 | 1 |
| ~~3~~ | 2 |

331

DATOS A RELLENAR POR EL IGME

| CONTROL | FECHA | OBSERVACIONES |
|---|---|---|
| LIBRETA DE CAMPO | | |
| MUESTRAS, LABORATORIO | | |
| CARTOGRAFIA | | |
| ESTACIONES VISITADAS | | |

OBSERVACIONES:

EL SUPERVISOR DEL PROYECTO

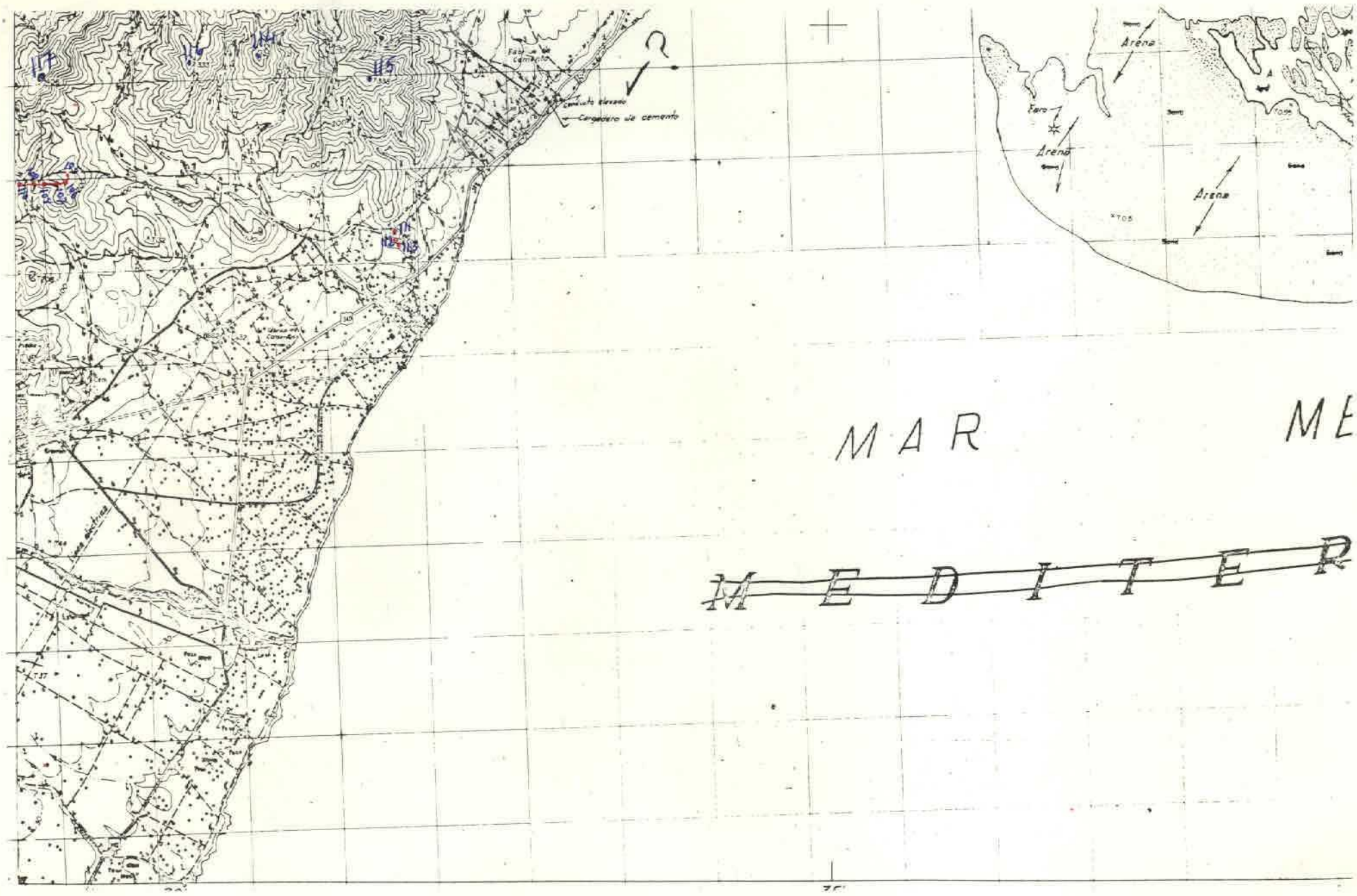


DATOS A RELLENAR POR EL CONSULTOR

Con numeros — Con unos en caso afirmativo

| Nº DE LA ESTACION | FECHA DIA | FECHA MES | FECHA AÑO | Medición: Rumbo | Medición: Buzamiento | Medición: Crucijuta | Medición: Fotografías | Muestras: Petrograf. | Muestras: Micropal. | Muestras: Microgeol. | Muestras: Sediment. | Muestras: Rayos X | Muestras: Espec. masas | Muestras: C14 | Muestras: Análisis quím. | Puntos de interés: Mineralog. | Puntos de interés: Tectónico | Puntos de interés: Paleontolg. | Puntos de interés: Estratigraf. | Puntos de interés: Litológico | Puntos de interés: Paleogeog. | Puntos de interés: Hidrogeol. | Puntos de interés: Económico | Puntos de interés: Form. residuales | Tipo de terreno: Plutónico | Tipo de terreno: Metamórf. | Tipo de terreno: Sediment. | Tipo de terreno: Volcánico |
|---|---|---|---|---|---|---|---|---|---|---|---|---|---|---|---|---|---|---|---|---|---|---|---|---|---|---|---|---|---|
| 01 05 | 30 | 11 | 72 | 1 | 1 | | | | | | 1 | 1 | | | | | | | | | | | | | | | | 1 | |
| 01 06 | 30 | 11 | 72 | 1 | 1 | | | | | | 1 | 1 | | | | | | | | | | | | | | | | 1 | |
| 01 07 | 30 | 11 | 72 | 1 | 1 | | | | | | 1 | 1 | | | | | | | | | | | | | | | | 1 | |
| 01 08 | 30 | 11 | 72 | 1 | 1 | | | | | | 1 | 1 | | | | | | | | | | | | | | | | 1 | |
| 01 09 | 30 | 11 | 72 | 1 | 1 | | | | | | 1 | 1 | | | | | | | | | | | | | | | | 1 | |
| 01 10 | 30 | 11 | 72 | 1 | 1 | | | | | | 1 | 1 | | | | | | | | | | | | | | | | 1 | |
| 01 11 | 30 | 11 | 72 | 1 | 1 | | | | | | 1 | 1 | | | | | | | | | | | | | | | | 1 | |
| 01 12 | 30 | 11 | 72 | 1 | 1 | | | | | | 1 | 1 | | | | | | | | | | | | | | | | 1 | |
| 01 13 | 30 | 11 | 72 | 1 | 1 | | | | | | 1 | 1 | | | | | | | | | | | | | | | | 1 | |
| 01 14 | 30 | 11 | 72 | 1 | 1 | | | | | | | | | | | | 1 | | 1 | 1 | | | | | | | | | |
| 01 15 | 30 | 11 | 72 | 1 | 1 | | | | | | | | | | | | 1 | | 1 | 1 | | | | | | | | | |
| 01 16 | 30 | 11 | 72 | 1 | 1 | | | | | | | | | | | | 1 | | 1 | 1 | | | | | | | | | |
| 01 17 | 30 | 11 | 72 | 1 | 1 | | | | | | | | | | | | 1 | | 1 | 1 | | | | | | | | | |

DATOS A RELLENAR POR EL CONSULTOR

Con numeros — Con unos en caso afirmativo

| Nº DE LA ESTACION | FECHA DIA | FECHA MES | FECHA AÑO | Medición: Rumbo | Medición: Buzamiento | Medición: Crucijuta | Medición: Fotografías | Muestras: Petrograf. | Muestras: Micropal. | Muestras: Microgeol. | Muestras: Sediment. | Muestras: Rayos X | Muestras: Espec. masas | Muestras: C14 | Muestras: Análisis quím. | Puntos de interés: Mineralog. | Puntos de interés: Tectónico | Puntos de interés: Paleontolg. | Puntos de interés: Estratigraf. | Puntos de interés: Litológico | Puntos de interés: Paleogeog. | Puntos de interés: Hidrogeol. | Puntos de interés: Económico | Puntos de interés: Form. residuales | Tipo de terreno: Plutónico | Tipo de terreno: Metamórf. | Tipo de terreno: Sediment. | Tipo de terreno: Volcánico |
|---|---|---|---|---|---|---|---|---|---|---|---|---|---|---|---|---|---|---|---|---|---|---|---|---|---|---|---|---|---|

EL CONSULTOR DEBERA MARCAR SOBRE EL MAPA LAS ESTACIONES CON SU NUMERO DE REFERENCIA (EN AZUL) Y LOS CORTES REALIZADOS SOBRE EL TERRENO (EN ROJO).

PARA UN CONTROL CORRECTO DE LA MARCHA DEL TRABAJO DE CAMPO EL CONSULTOR DEBERA ENVIAR LOS DIAS 1 Y 15 DE CADA MES ESTAS HOJAS AL INSTITUTO GEOLOGICO Y MINERO DE ESPAÑA, DIVISION DE GEOLOGIA, C/ RIOS ROSAS, 23 —MADRID-3.