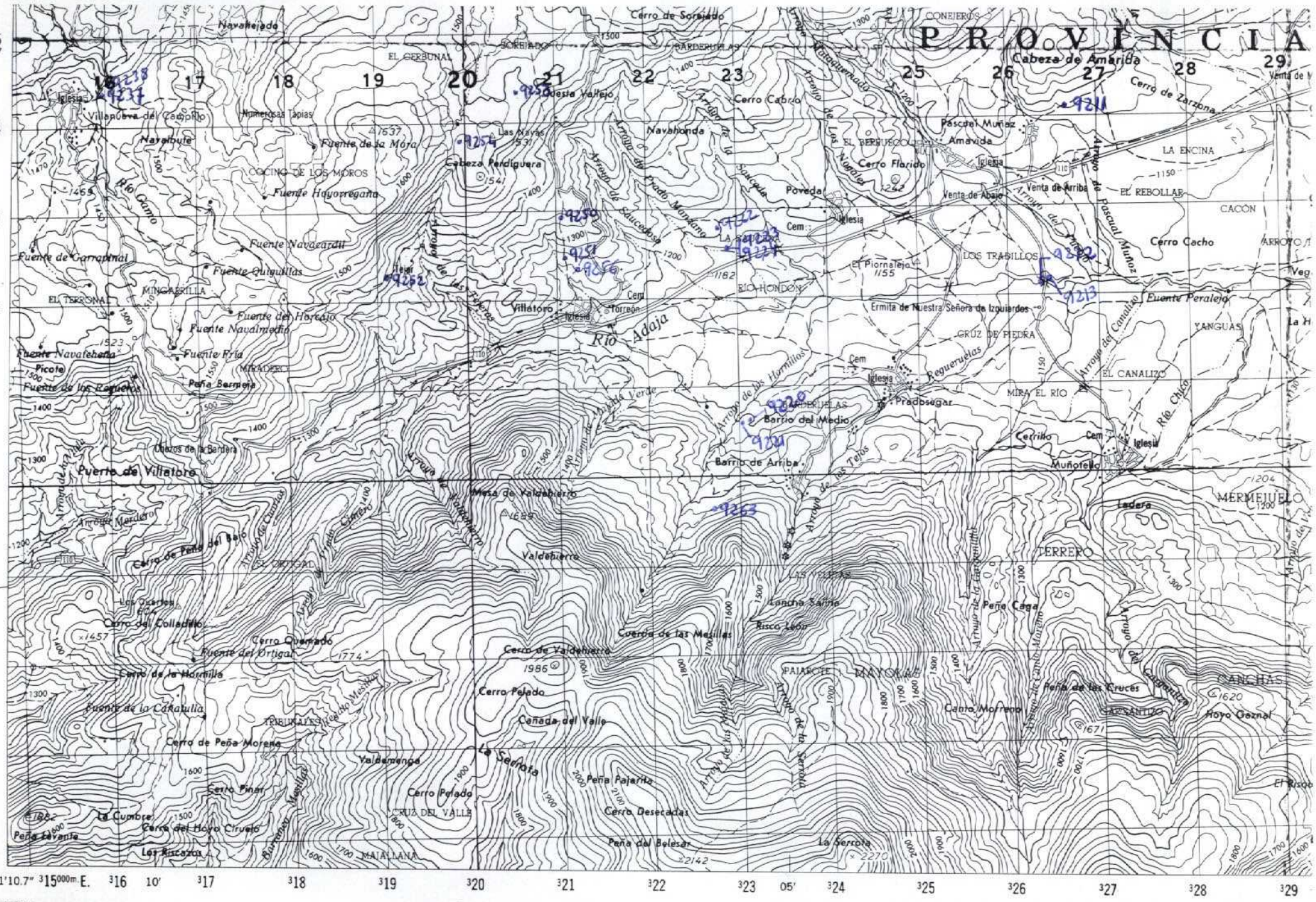

NUMERO DE LA HOJA 15-21 CUADRANTE

4	1
3	2

DATOS A RELLENAR POR EL I.T.G.E.		
Nº de la hoja 1 : 50.000	Cuadrante número	Nº del documento
1521	3	

DATOS A RELLENAR POR EL CONSULTOR			
CONSULT	ESPECIAL	QUE REALI	LA ESTAC
A	D	H	S

DATOS A RELLENAR POR EL I.T.G.E.			
Recibido	Ref. Control	Perforado	Verifiado

DATOS A RELLENAR POR EL CONSULTOR

NUMERO DE LA ESTACION	Fotografía	MUESTRAS: Petro I. y M.	Macrop.	Micropal.	Sedimen.	Rayos X	Espectro masas	C 14	Análisis Químicos	Térmico diferen.	Microso.	Otros análisis
9211						X						
9212						X						
9213						X						
9220		X										
9221		X										
9222		X										
9223					X							
9224					X							
9237		X							X		X	
9238		X										
9250		X										
9251		X										
9252		X										
9253		X										
9254		X										
9256		X										
9263		X										

NUMERO DE LA ESTACION	Fotografía	MUESTRAS: Petro I. y M.	Macrop.	Micropal.	Sedimen.	Rayos X	Espectro masas	C 14	Análisis Químicos	Térmico diferen.	Microso	Otros análisis

DATOS A RELLENAR POR EL CONSULTOR

NUMERO DE LA ESTACION	Fotografía	MUESTRAS: Petro I. y M.	Macrop.	Micropal.	Sedimen.	Rayos X	Espectro masas	C 14	Análisis Químicos	Térmico diferen.	Microso	Otros análisis

NUMERO DE LA ESTACION	Fotografía	MUESTRAS: Petro I. y M.	Macrop.	Micropal.	Sedimen.	Rayos X	Espectro masas	C 14	Análisis Químicos	Térmico diferen.	Microso	Otros análisis

EL CONSULTOR

DEBERA MARCAR SOBRE EL MAPA LAS ESTACIONES CON SU NUMERO DE REFERENCIA (EN AZUL) Y LOS CORTES REALIZADOS SOBRE EL TERRENO (EN ROJO).
PARA UN CONTROL CORRECTO DE LA MARCHA DEL TRABAJO DE CAMPO EL CONSULTOR DEBERA ENVIAR ENTRE LOS DIAS 1 al 7 Y 15 al 22 DE CADA MES ESTAS HOJAS AL INSTITUTO TECNOLOGICO GEOMINERO DE ESPAÑA DIVISION DE GEOLOGIA C/ RIOS ROSAS, 23 - MADRID - 28003

Recibido I. T. G. E. el .....
El Supervisor

Enviado el .....
El Consultor

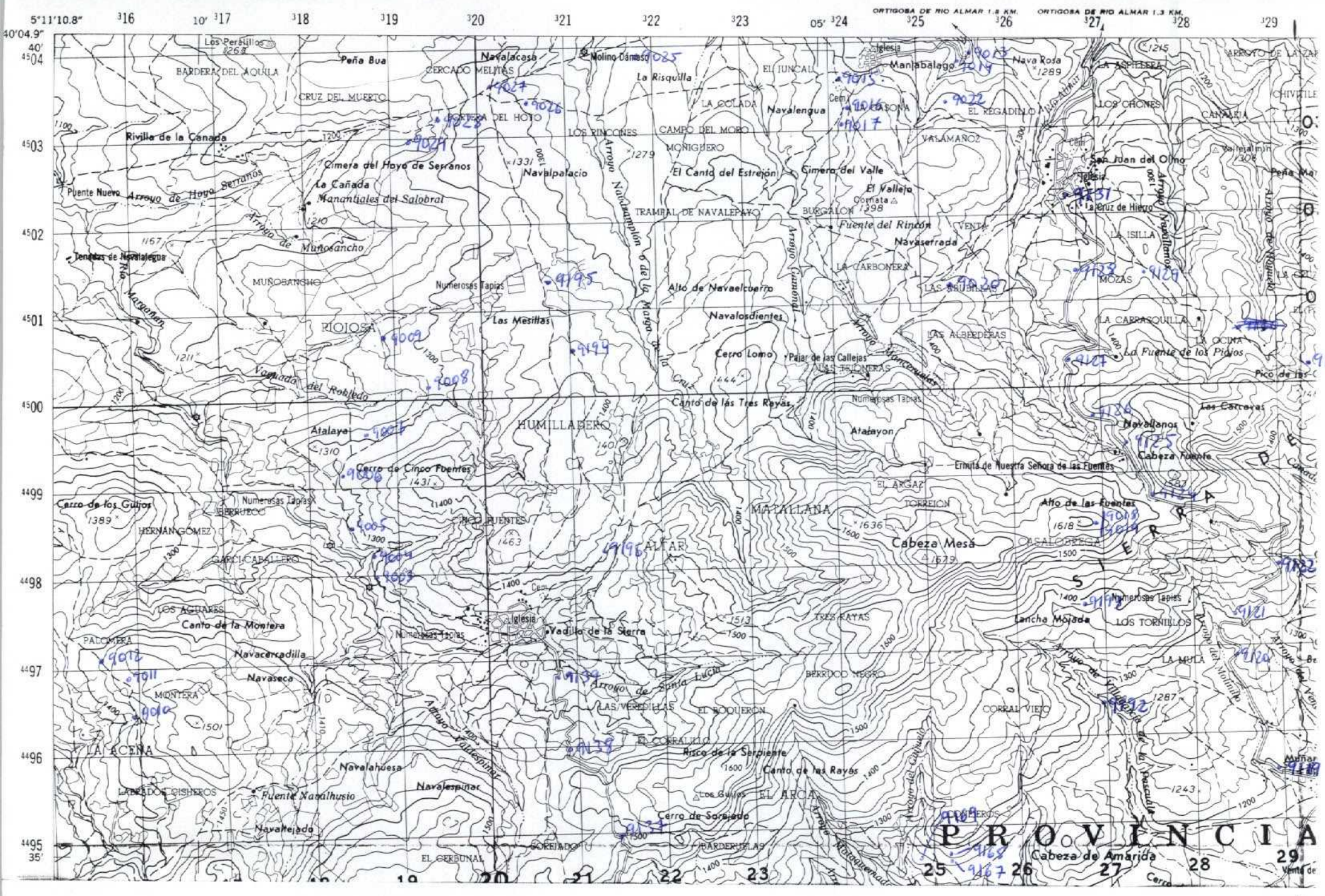

NUMERO DE LA HOJA 15-21 CUADRANTE

4	1
3	2

DATOS A RELLENAR POR EL I.T.G.E.		
Nº de la hoja 1 : 50.000	Cuadrante número	Nº del documento
1521	4	

DATOS A RELLENAR POR EL CONSULTOR			
CONSULT	ESPECIAL QUE REALIZA	LA ESTAC	
A	D	M	P

DATOS A RELLENAR POR EL I.T.G.E.			
Recibido	Ref. Control	Perforado	Verifiado

DATOS A RELLENAR POR EL CONSULTOR

NUMERO DE LA ESTACION	Fotografía	MUESTRAS: Petro l. y M.	Macrop.	Micropal.	Sedimen.	Rayos X	Espectro masas	C 14	Análisis Químicos	Térmico diferen.	Microso	Otros análisis
9003	/											
9004	/											
9005	/											
9006	/											
9007	/											
9008	/											
9009	/											
9010	/											
9011	/											
9012	/											
9013	/											
9014	/											
9015	/											
9016	/											
9017	/											
9018	/											
9019	/											
9020	/											
9022	/											

NUMERO DE LA ESTACION	Fotografía	MUESTRAS: Petro l. y M.	Macrop.	Micropal.	Sedimen.	Rayos X	Espectro masas	C 14	Análisis Químicos	Térmico diferen.	Microso	Otros análisis
9025	/											
9026	/											
9027	/											
9028	/											
9029	/											
9119	/											
9120	/											
9121	/											
9122	/											
9124	/											
9125	/											
9126	/											
9127	/											
9128	/											
9129	/											
9130	/											
9131	/											
9137	/											
9138	/											

DATOS A RELLEÑAR POR EL CONSULTOR

NUMERO DE LA ESTACION	Fotografía	MUESTRAS: Petro l. y M.	Macrop.	Micropal.	Sedimen.	Rayos X	Espectro masas	C 14	Análisis Químicos	Térmico diferen.	Microso	Otros análisis
9139	/											
9167	/											
9168	/											
9169	/											
9192	/											
9193	/											
9194	/											
9195	/											
9196												

NUMERO DE LA ESTACION	Fotografía	MUESTRAS: Petro l. y M.	Macrop.	Micropal.	Sedimen.	Rayos X	Espectro masas	C 14	Análisis Químicos	Térmico diferen.	Microso	Otros análisis

EL CONSULTOR

DEBERA MARCAR SOBRE EL MAPA LAS ESTACIONES CON SU NUMERO DE REFERENCIA (EN AZUL) Y LOS CORTES REALIZADOS SOBRE EL TERRENO (EN ROJO).
PARA UN CONTROL CORRECTO DE LA MARCHA DEL TRABAJO DE CAMPO EL CONSULTOR DEBERA ENVIAR ENTRE LOS DIAS 1 al 7 Y 15 al 22 DE CADA MES ESTAS HOJAS AL INSTITUTO TECNOLOGICO GEOMINERO DE ESPAÑA DIVISION DE GEOLOGIA C/ RIOS ROSAS, 23 - MADRID - 28003

Recibido I. T. G. E. el .....
El Supervisor

Enviado el .....
El Consultor

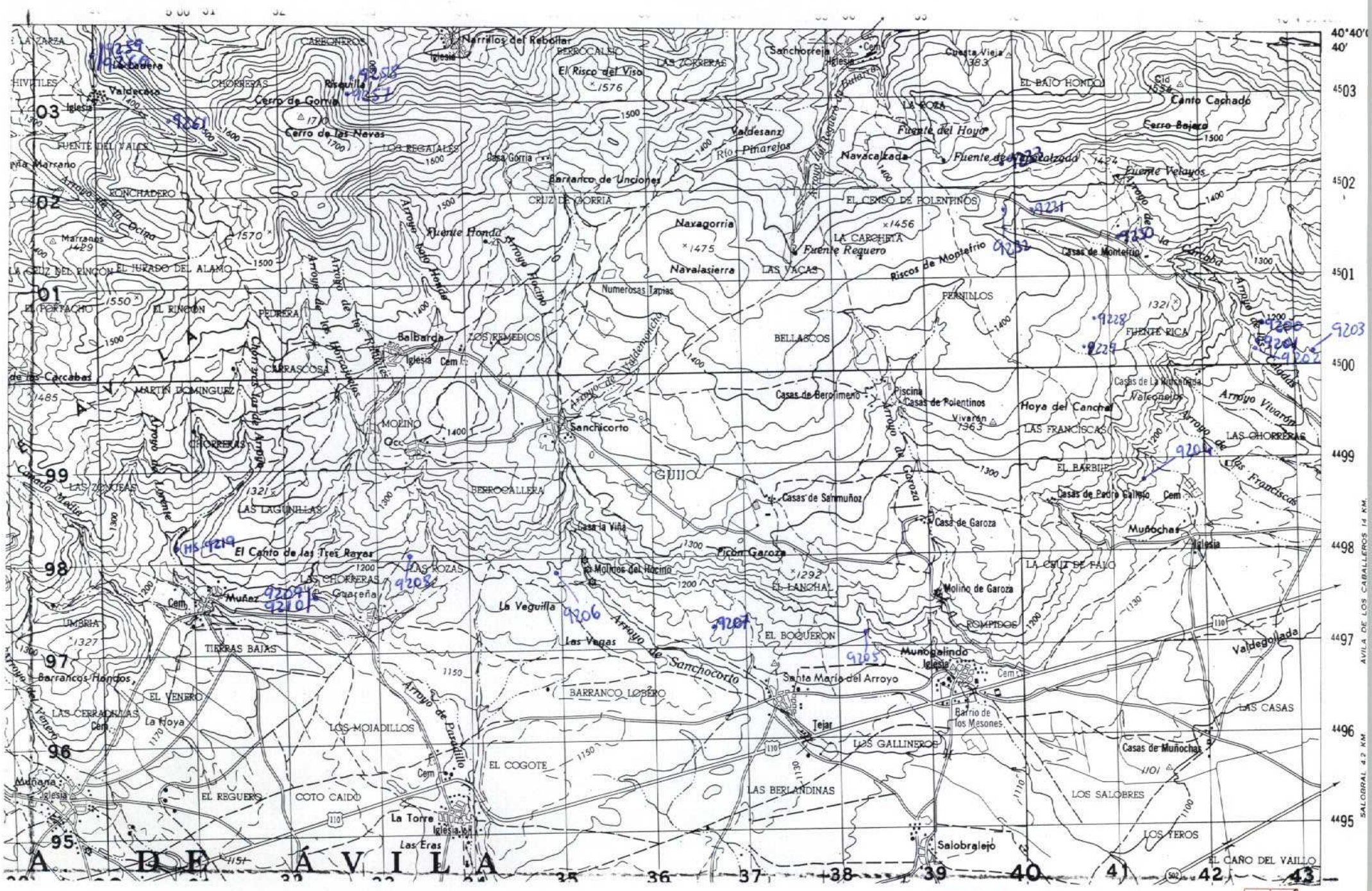

NUMERO DE LA HOJA 1521 CUADRANTE

4	1
3	2

| DATOS A RELLENAR POR EL I.T.G.E. | | |

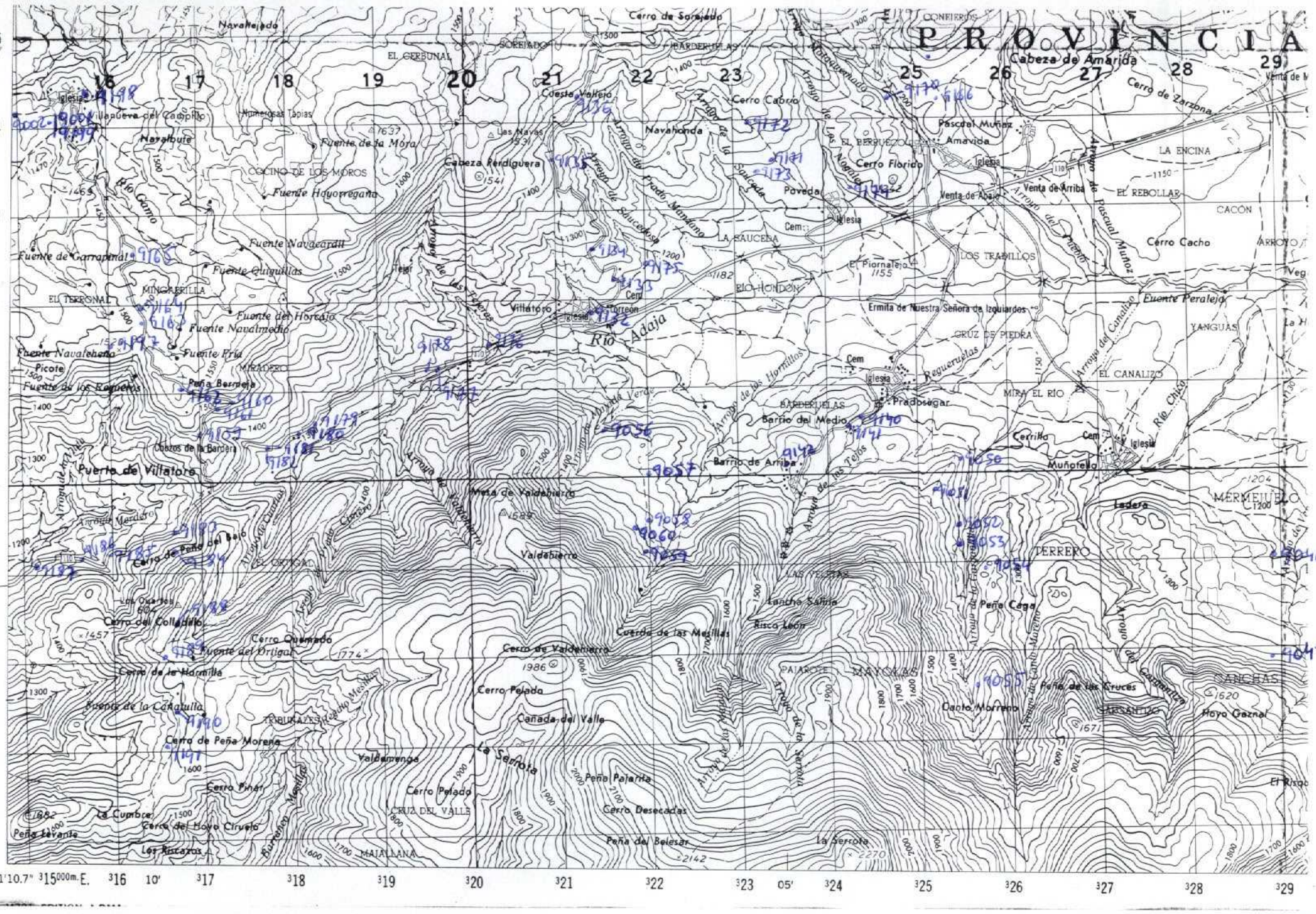
PROVINCIA
Cerro de Sonsejado
Navallejado
EL GERBUNAL
SORBIDO
BARDERUELAS
CONFIERROS
Cabeza de Amarida
Cerro de Zarzona
Cuesta Vallejo
Cerro Cabrio
Navahonda
Pascual Muñoz
Amavida
Cerro Florido
LA ENCINA
EL REBOLLAR
CACÓN
Cerro Cacho
Las Navas
Navalbuite
Fuente de la Mora
COCINO DE LOS MOROS
Cabeza Perdiguera
Fuente Hayoprregano
Río Gamo
Fuente Navacardil
Fuente de Garrapinal
Fuente Quiquillas
MINGARILLA
EL TERRONAL
Fuente del Horcajo
Fuente Navalmedio
Fuente Navalehena
Fuente Fria
Picote
Fuente de los Regueros
MIRADERO
Peña Bermeja
Cobzos de la Bandera
Puerta de Villatoro
Cerro de Peña del Bajo
EL ORTIGAL
Cerro del Colladillo
Cerro Quemado
Fuente del Ortigal
Cerro de la Hornilla
Fuente de la Cañatulla
TRIBUALAYES
Cerro de Peña Morena
Cerro Pinar
La Cumbre
Cerro del Hoyo Ciruelo
Peña Levante
Los Riscazos
Valdemenga
Cerro Pelado
CRUZ DEL VALLE
MAJALLANA
La Serrota
Peña Palarita
Cerro Desecadas
Peña del Belesar
Río Adaja
Villatoro
Torreón
Mesa de Valdehierro
Valdehierro
Cerro de Valdehierro
Cuerda de las Mesillas
Risco León
Lancho Salvio
Cerro Pelado
Cañada del Valle
PAJAROTE
MAYORGAS
Peña Cega
Peña de las Cruces
Canto Morreno
SANCHAS
Hoyo Gaznal
El Risco
Poveda
Iglesia
Cem.
LA SAUCEDA
RIO HONDO
El Piornalejo
LOS TRABILLOS
Ermita de Nuestra Señora de Izquierdos
CRUZ DE PIEDRA
Fuente Peralejo
YANGUAS
EL CANALIZO
MIRA EL RIO
Río Chico
Reguerejelas
Prado Segar
Barrio del Medio
Barrio de Arriba
Cerrillo
Muñotello
MERMEJUELO
TERRERO
Ladera
Venta de Abajo
Venta de Arriba
Venta de M
Arroyo de Pascual Muñoz
Arroyo del Cunadiro
Arroyo de Prado Mendano
Arroyo de Saucedosa
Arroyo de las Tejas
Arroyo de los Hornillos
Arroyo de Valdehierro
Arroyo de Cantalgallo
Arroyo de Cantalgallo Moreno
Arroyo del Cascajuelo
Arroyo de Pedro Mesías
Arroyo de Cantalgallo
Arroyo de Pedro Mesías
Arroyo de Mardero
Arroyo de Cantalgallo
Arroyo de Pedro Mesías
Arroyo de Cantalgallo
Arroyo de Pedro Mesías
Arroyo de Cantalgallo
Arroyo de Pedro Mesías

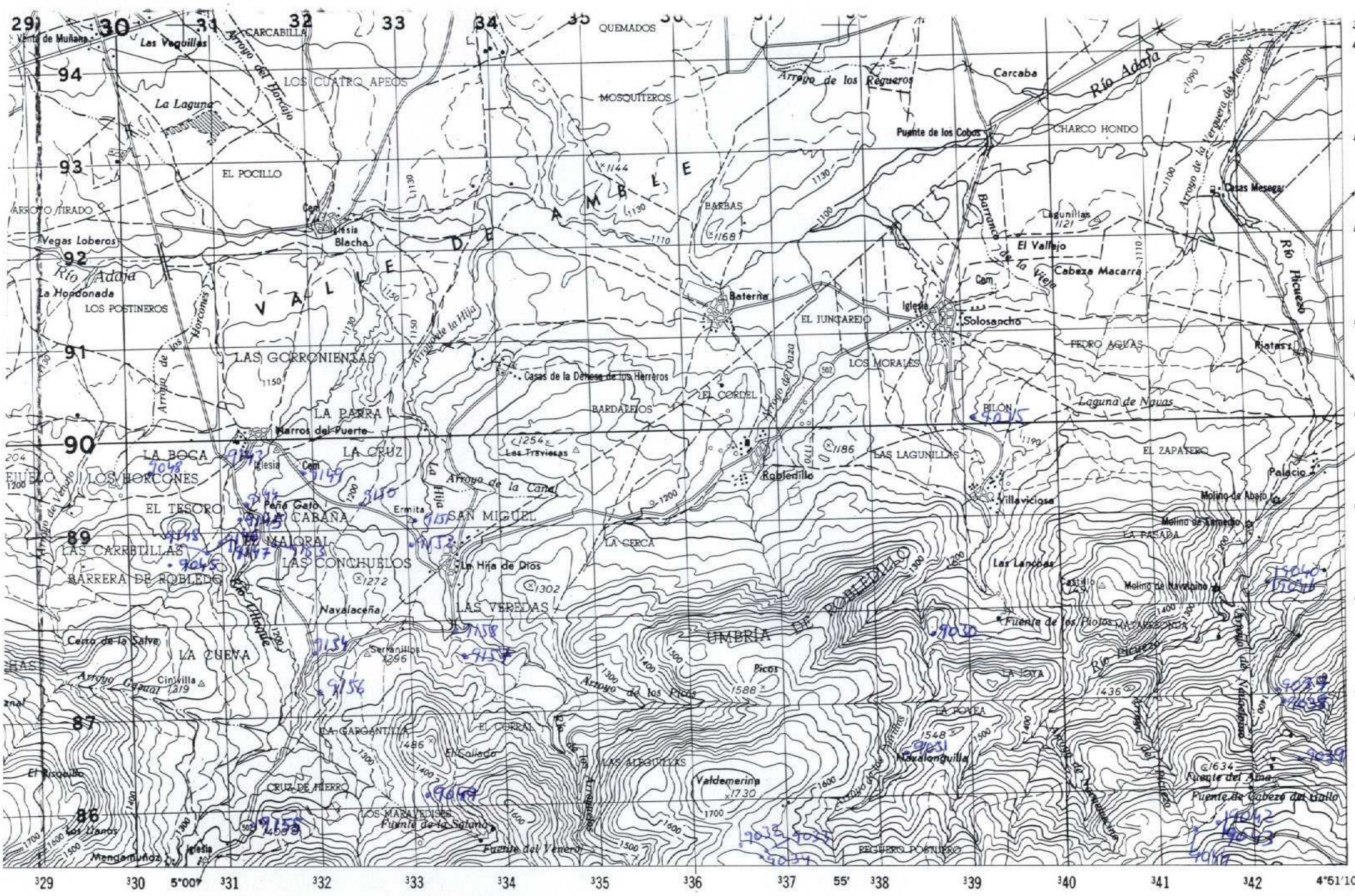

NUMERO DE LA HOJA 15-21 CUADRANTE

4	1
3	2

DATOS A RELLENAR POR EL I.T.G.E.			
Nº de la hoja 1 : 50.000	Cuadrante número	Nº del documento	
15 21	2		

DATOS A RELLENAR POR EL CONSULT.			
CONSULT	ESPECIAL QUE REALI	LA ESTAC.	
A	D	M	P

DATOS A RELLENAR POR EL I.T.G.E.			
Recibido	Ref. Control	Perforado	Verificado

DATOS A RELLENAR POR EL CONSULTOR

NUMERO DE LA ESTACION	Fotografía	MUESTRAS Petro I. y M.	Macrop.	Micropal.	Sedimen.	Rayos X	Espectro masas	C 14	Análisis Químicos	Térmico diferen.	Microso	Otros análisis
9030		1										
9031		1										
9032		1										
9033		1										
9034		1										
9035		1										
9037		1										
9038		1										
9039		1										
9040		1										
9041		1										
9042		1										
9043		1										
9044		1										
9045		1										
9048		1										
9049		1										
9143		1										
9144		1										

NUMERO DE LA ESTACION	Fotografía	MUESTRAS Petro-I. y M.	Macrop.	Micropal.	Sedimen.	Rayos X	Espectro masas	C 14	Análisis Químicos	Térmico diferen.	Microso	Otros análisis
9145		1										
9146		1										
9147		1										
9148		1										
9149		1										
9150		1										
9151		1										
9152		1										
9153		1										
9154		1						1			1	
9155		1										
9156		1										
9157		1						1				
9158		1										

DATOS A RELLENAR POR EL CONSULTOR

NUMERO DE LA ESTACION	Fotografía	MUESTRAS Petro I. y M.	Macrop.	Micropal.	Sedimen.	Rayos X	Espectro masas	C 14	Análisis Químicos	Térmico diferen.	Microso	Otros análisis

NUMERO DE LA ESTACION	Fotografía	MUESTRAS Petro I. y M.	Macrop.	Micropal.	Sedimen.	Rayos X	Espectro masas	C 14	Análisis Químicos	Térmico diferen.	Microso	Otros análisis

EL CONSULTOR

DEBERA MARCAR SOBRE EL MAPA LAS ESTACIONES CON SU NUMERO DE REFERENCIA (EN AZUL) Y LOS CORTES REALIZADOS SOBRE EL TERRENO (EN ROJO).
PARA UN CONTROL CORRECTO DE LA MARCHA DEL TRABAJO DE CAMPO EL CONSULTOR DEBERA ENVIAR ENTRE LOS DIAS 1 al 7 Y 15 al 22 DE CADA MES ESTAS HOJAS AL INSTITUTO TECNOLOGICO GEOMINERO DE ESPAÑA DIVISION DE GEOLOGIA C/ RIOS ROSAS, 23 - MADRID - 28003

Recibido I. T. G. E. el .....
El Supervisor

Enviado el .....
El Consultor

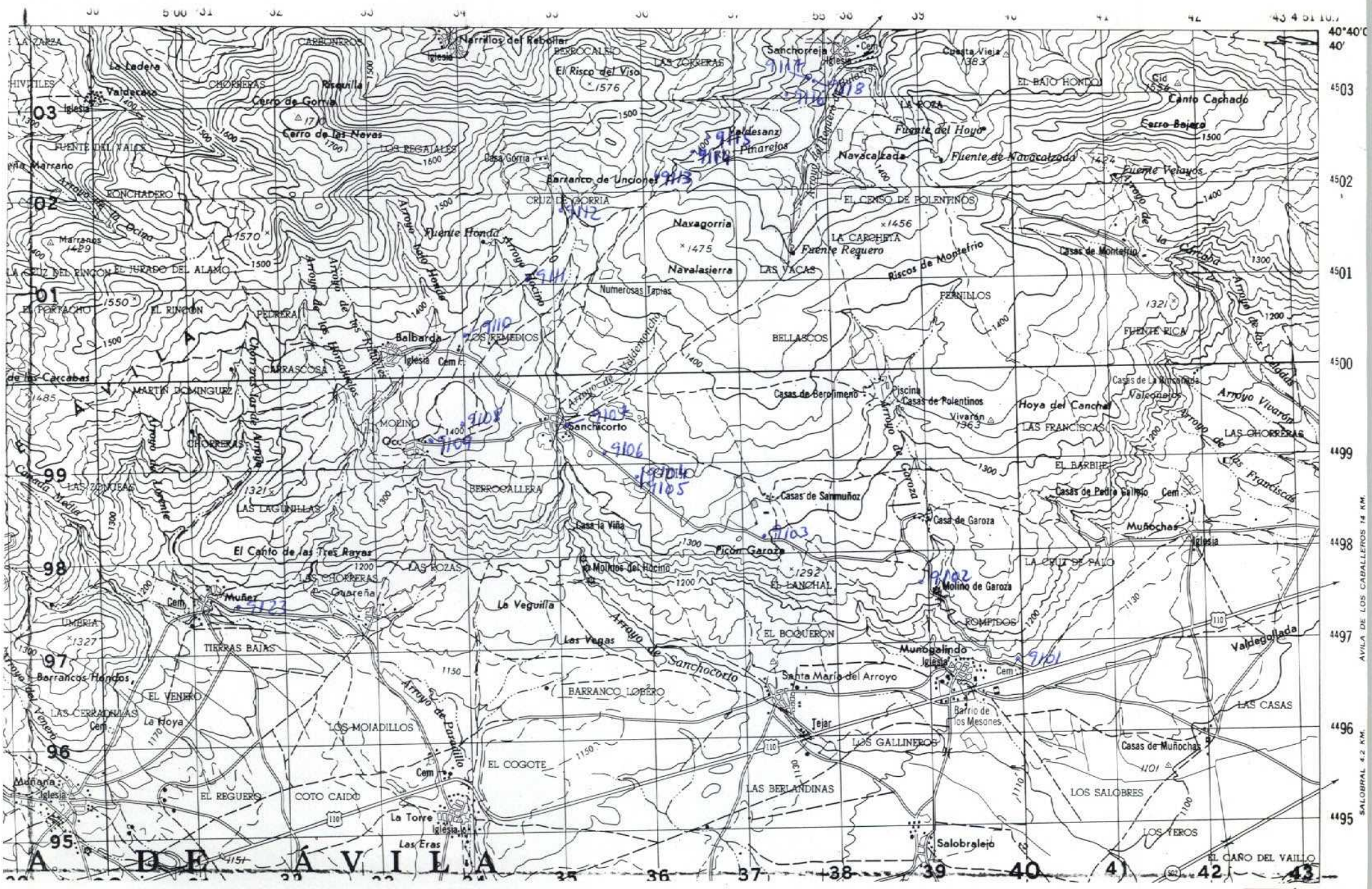
Narrillos del Rebollar
Sanchorreja
Cuesta Vieja
Canto Cachado
Cerro Bajero
Fuente del Hoyo
Fuente de Navacalzado
Fuente Velayos
Valdesanz
Pinarejos
Navacalzada
Barranco de Unciones
Navagorria
Navalasierra
Fuente Honda
Fuente Requero
Riscos de Monterrio
Casas de Monterrio
Numerosas Tapias
Balbarda
Sanchocorto
Casas de Serrimeno
Casas de Polentinos
Hoya del Canchal
Casas de Sanmuñoz
Casas de Garoza
Casas de Pedro Gallego
Muñochas
Casa la Viña
Picón Garoza
Molinos del Hocino
Molino de Garoza
El Canto de las Tres Rayas
La Veguilla
Las Vegas
Muñogalindo
Santa María del Arroyo
Barrio de los Mesones
Tejar
Muñana
La Torre
Las Eras
Salobralejo
Casas de Muñochas
Valdegollada
Arroyo de Sanchocorto
Arroyo de Paradillo
Arroyo de Garoza
Arroyo Vivarón
Arroyo de las Francisca
Arroyo de la Cerroba
Arroyo de la Ocina
Arroyo de los Horcajuelos
Arroyo de Valdemorcho
Arroyo del Hocino
Arroyo bajo Hondas
Arroyo del Rincón
Arroyo de Valdesanz
Arroyo de Yeneno
Cañada Media
Cañada Vieja
Cañada Vieja de Arroyo
Cerro de Gorria
Cerro de las Navas
Risquilla
Valdecasa
Marranos
Marrano
Casa Gorria
Casas de La Rinconada
Valconejos
Vivarón
Casas de Montejo
Casas de Muñochas
Casas de Muñochas
Piscina
Iglesia
Cem
Molino
Occ
Muñez
Muñana
Salobralejo
Santa María del Arroyo
Muñogalindo
Barrio de los Mesones
Tejar

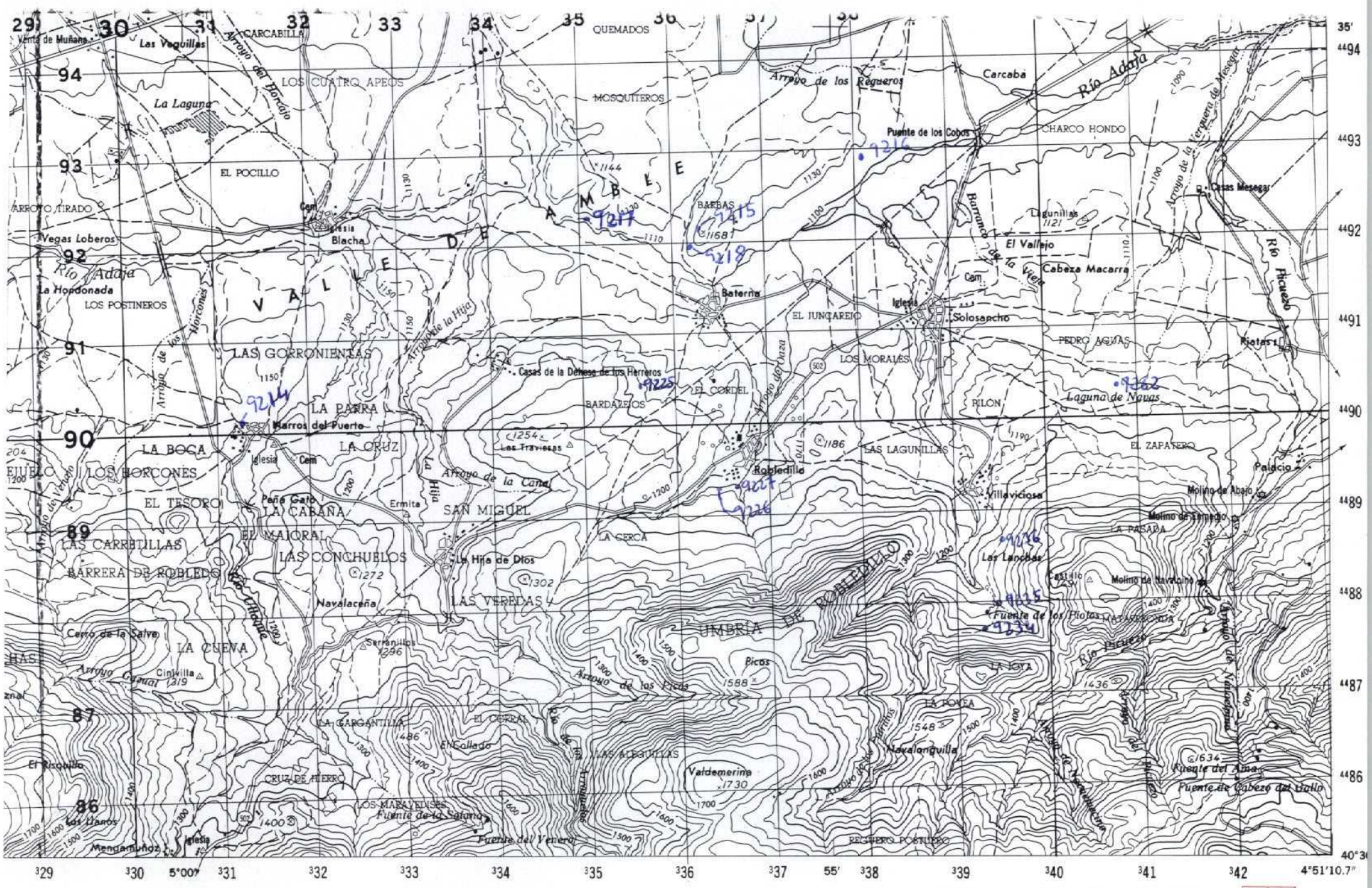

NUMERO DE LA HOJA 15-21 CUADRANTE

4	1
3	2

DATOS A RELLENAR POR EL I.T.G.E.			
Nº de la hoja 1 : 50.000	Cuadrante número	Nº del documento	
1521	2		

DATOS A RELLENAR POR EL CONSULT			
CONSULT	ESPECIAL QUE REALI	LA ESTAC	
A	D	M	S

DATOS A RELLENAR POR EL I.T.G.E.			
Recibido	Ref. Control	Perforado	Verificado

DATOS A RELLENAR POR EL CONSULTOR

NUMERO DE LA ESTACION	Fotografía	MUESTRAS: Petro l. y M.	Macrop.	Micropal.	Sedimen.	Rayos X	Espectro masas	C 14	Análisis Químicos	Térmico diferen.	Microso	Otros análisis
9214						X						
9215						X						
9216						X						
9217						X						
9218						X						
9225		X										
9226		X										
9227		X										
9234		X										
9235		X						X				
9236		X										
9262		X										

NUMERO DE LA ESTACION	Fotografía	MUESTRAS: Petro l. y M.	Macrop.	Micropal.	Sedimen.	Rayos X	Espectro masas	C 14	Análisis Químicos	Térmico diferen.	Microso	Otros análisis

DATOS A RELLENAR POR EL CONSULTOR

NUMERO DE LA ESTACION	Fotografía	MUESTRAS: Petro l. y M.	Macrop.	Micropal.	Sedimen.	Rayos X	Espectro masas	C 14	Análisis Químicos	Térmico diferen.	Microso	Otros análisis

NUMERO DE LA ESTACION	Fotografía	MUESTRAS: Petro l. y M.	Macrop.	Micropal.	Sedimen.	Rayos X	Espectro masas	C 14	Análisis Químicos	Térmico diferen.	Microso	Otros análisis

EL CONSULTOR DEBERA MARCAR SOBRE EL MAPA LAS ESTACIONES CON SU NUMERO DE REFERENCIA (EN AZUL) Y LOS CORTES REALIZADOS SOBRE EL TERRENO (EN ROJO).
PARA UN CONTROL CORRECTO DE LA MARCHA DEL TRABAJO DE CAMPO EL CONSULTOR DEBERA ENVIAR ENTRE LOS DIAS 1 al 7 Y 15 al 22 DE CADA MES ESTAS HOJAS AL INSTITUTO TECNOLOGICO GEOMINERO DE ESPAÑA DIVISION DE GEOLOGIA C/ RIOS ROSAS, 23 - MADRID - 28003

Recibido I. T. G. E. el .....
El Supervisor

Enviado el .....
El Consultor

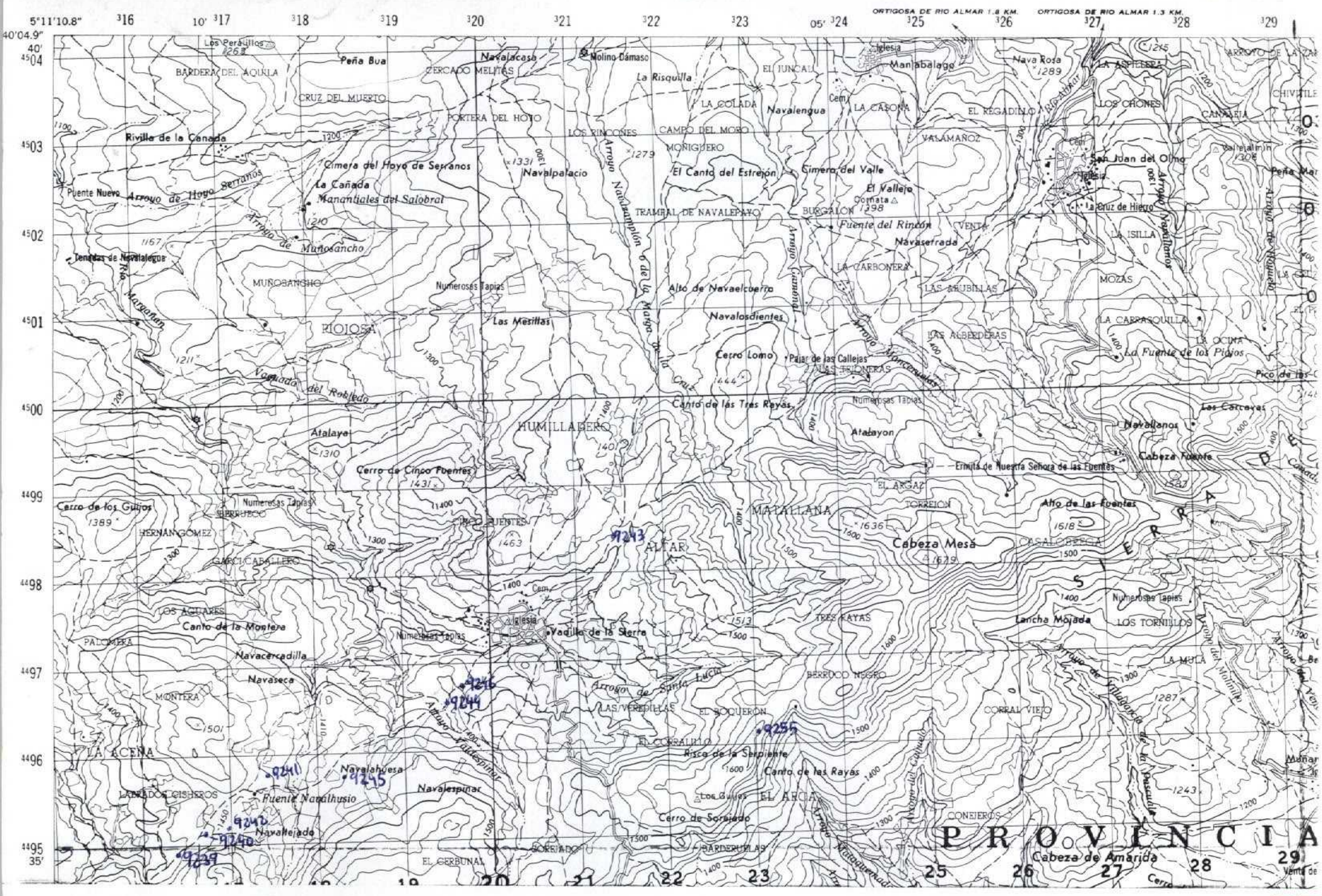

NUMERO DE LA HOJA 15-21 CUADRANTE 1 2 3 4

DATOS A RELLENAR POR EL I.T.G.E.						
Nº de la hoja 1 : 50.000				Cuadrante número	Nº del documento	
1	5	2	1	4		

DATOS A RELLE. POR EL CONSUL.			
CONSULT		ESPECIAL QUE REALI LA ESTAC.	
A	D	M	S

DATOS A RELLENAR POR EL I.T.G.E.			
Recibido	Ref. Control	Perforado	Verifiado

DATOS A RELLENAR POR EL CONSULTOR

NUMERO DE LA ESTACION	Fotografía	MUESTRAS: Petro l. y M.	Macrop.	Micropal.	Sedimen.	Rayos X	Espectro masas	C 14	Análisis Químicos	Térmico diferen.	Microso	Otros análisis
9239		X										
9240		X										
9241		X										
9242		X										
9243		X										
9244		X										
9245		X										
9246		X										
9255		X										

NUMERO DE LA ESTACION	Fotografía	MUESTRAS: Petro l. y M.	Macrop.	Micropal.	Sedimen.	Rayos X	Espectro masas	C 14	Análisis Químicos	Térmico diferen.	Microso	Otros análisis

DATOS A RELLENAR POR EL CONSULTOR

NUMERO DE LA ESTACION	Fotografía	MUESTRAS: Petro l. y M.	Macrop.	Micropal.	Sedimen.	Rayos X	Espectro masas	C 14	Análisis Químicos	Térmico diferen.	Microso	Otros análisis

NUMERO DE LA ESTACION	Fotografía	MUESTRAS: Petro l. y M.	Macrop.	Micropal.	Sedimen.	Rayos X	Espectro masas	C 14	Análisis Químicos	Térmico diferen.	Microso	Otros análisis

EL CONSULTOR

DEBERA MARCAR SOBRE EL MAPA LAS ESTACIONES CON SU NUMERO DE REFERENCIA (EN AZUL) Y LOS CORTES REALIZADOS SOBRE EL TERRENO (EN ROJO).
PARA UN CONTROL CORRECTO DE LA MARCHA DEL TRABAJO DE CAMPO EL CONSULTOR DEBERA ENVIAR ENTRE LOS DIAS 1 al 7 Y 15 al 22 DE CADA MES ESTAS HOJAS AL INSTITUTO TECNOLOGICO GEOMINERO DE ESPAÑA DIVISION DE GEOLOGIA C/ RIOS ROSAS, 23 - MADRID - 28003

Recibido I. T. G. E. el .....

El Supervisor

Enviado el .....

El Consultor

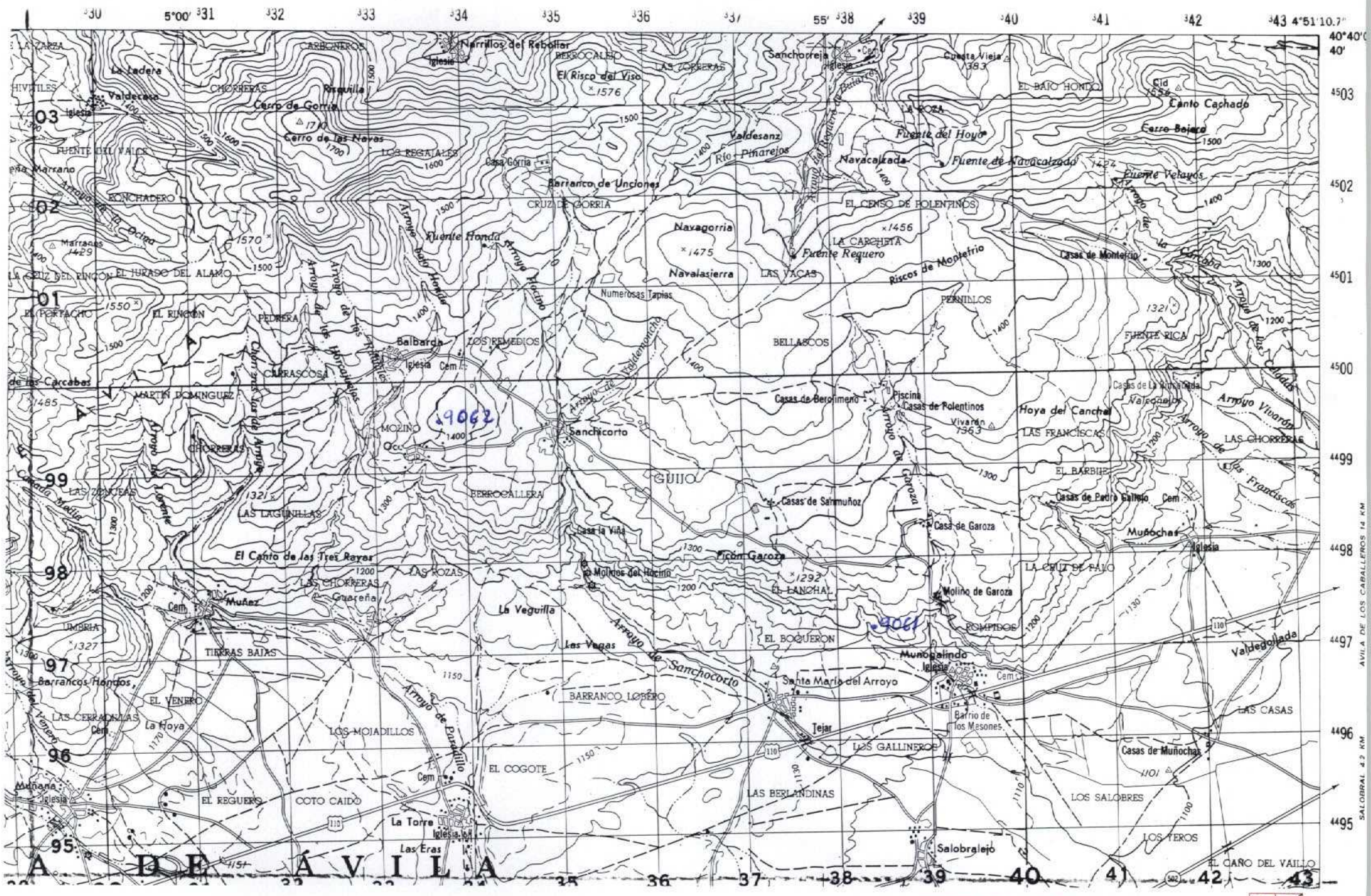
Narrillos del Rebollar
Sanchocreja
Cuesta Vieja
Cid
Canto Cachado
Cerro Bejero
Valdesanz
Río Pinarejos
Navacalzada
Fuente de Navacalzada
Fuente del Hoyo
Fuente Velayos
Barranco de Unciones
Casa Gorria
Navagorria
Navalasierra
Fuente Honda
Fuente Requero
Riscos de Monterrio
Casas de Monterrio
Numerosas Tapias
Balbarda
Sanchicorto
GUIJO
Casas de Sanmuñoz
Casas de Garoza
Casas de Pedro Gallego
Muñochas
Casas de Polentinos
Casas de Berolmeno
Hoya del Canchal
Valcopelo
Vivarón
Casas de Muñochas
Muñoz
Muñana
Tejar
Santa María del Arroyo
Munogalindo
Barrio de los Mesones
Salobralejo
La Torre
Las Eras
Valdecasa
Cerro de Gorria
Cerro de las Navas
Risquilla
La Ladera
Canto Cachado
Cerro Bejero
Fuente Velayos
Fuente Requero
Casas de Monterrio
Casas de Garoza
Casas de Sanmuñoz
Casas de Pedro Gallego
Casas de Muñochas
Casas de Polentinos
Casas de Berolmeno
Hoya del Canchal
Valcopelo
Vivarón
Piscina
Molino de Garoza
Molinos del Hocino
Ficón Garoza
Casa de Garoza
Casa la Viña
El Canto de las Tres Rayas
La Veguilla
Las Vegas
Arroyo de Sanchocorto
Arroyo de Valdemonicho
Arroyo Hocino
Arroyo Bajo Hondillo
Arroyo de los Hondillos
Arroyo de los Horcajuelas
Arroyo de Garoza
Arroyo de Purapillo
Arroyo Vivarón
Arroyo de los Francisco
Arroyo de los Calzadas
Arroyo de la Cerroba
Arroyo de la Ocina
Arroyo de Valdemonicho
Arroyo de Sanchocorto
Arroyo de Purapillo
Arroyo de Yenero
Arroyo de Muñana
Arroyo de Muñana
Arroyo de Muñana

NUMERO DE LA HOJA 15-21 CUADRANTE

4	1
3	2

DATOS A RELLENAR POR EL I.T.G.E.		
Nº de la hoja 1 : 50.000	Cuadrante número	Nº del documento
15 21	2	

DATOS A RELLENAR POR EL CONSULTOR	
CONSULT	ESPECIAL QUE REALIZA LA ESTAC.
AD	MS

DATOS A RELLENAR POR EL I.T.G.E.			
Recibido	Ref. Control	Perforado	Verifiado

DATOS A RELLENAR POR EL CONSULTOR

NUMERO DE LA ESTACION	Fotografía	MUESTRAS: Petro l. y M.	Macrop.	Micropal.	Sedimen.	Rayos X	Espectro masas	C 14	Análisis Químicos	Térmico diferen.	Microso	Otros análisis
9272	/											

NUMERO DE LA ESTACION	Fotografía	MUESTRAS: Petro l. y M.	Macrop.	Micropal.	Sedimen.	Rayos X	Espectro masas	C 14	Análisis Químicos	Térmico diferen.	Microso	Otros análisis

NUMERO DE LA ESTACION	Fotografía	MUESTRAS: Petro l. y M.	Macrop.	Micropal.	Sedimen.	Rayos X	Espectro masas	C 14	Análisis Químicos	Térmico diferen.	Microso	Otros análisis

NUMERO DE LA ESTACION	Fotografía	MUESTRAS: Petro l. y M.	Macrop.	Micropal.	Sedimen.	Rayos X	Espectro masas	C 14	Análisis Químicos	Térmico diferen.	Microso	Otros análisis

EL CONSULTOR DEBERA MARCAR SOBRE EL MAPA LAS ESTACIONES CON SU NUMERO DE REFERENCIA (EN AZUL) Y LOS CORTES REALIZADOS SOBRE EL TERRENO (EN ROJO).
PARA UN CONTROL CORRECTO DE LA MARCHA DEL TRABAJO DE CAMPO EL CONSULTOR DEBERA ENVIAR ENTRE LOS DIAS 1 al 7 Y 15 al 22 DE CADA MES ESTAS HOJAS AL INSTITUTO TECNOLOGICO GEOMINERO DE ESPAÑA DIVISION DE GEOLOGIA C/ RIOS ROSAS, 23 - MADRID - 28003

Recibido I. T. G. E. el .....
El Supervisor

Enviado el .....
El Consultor

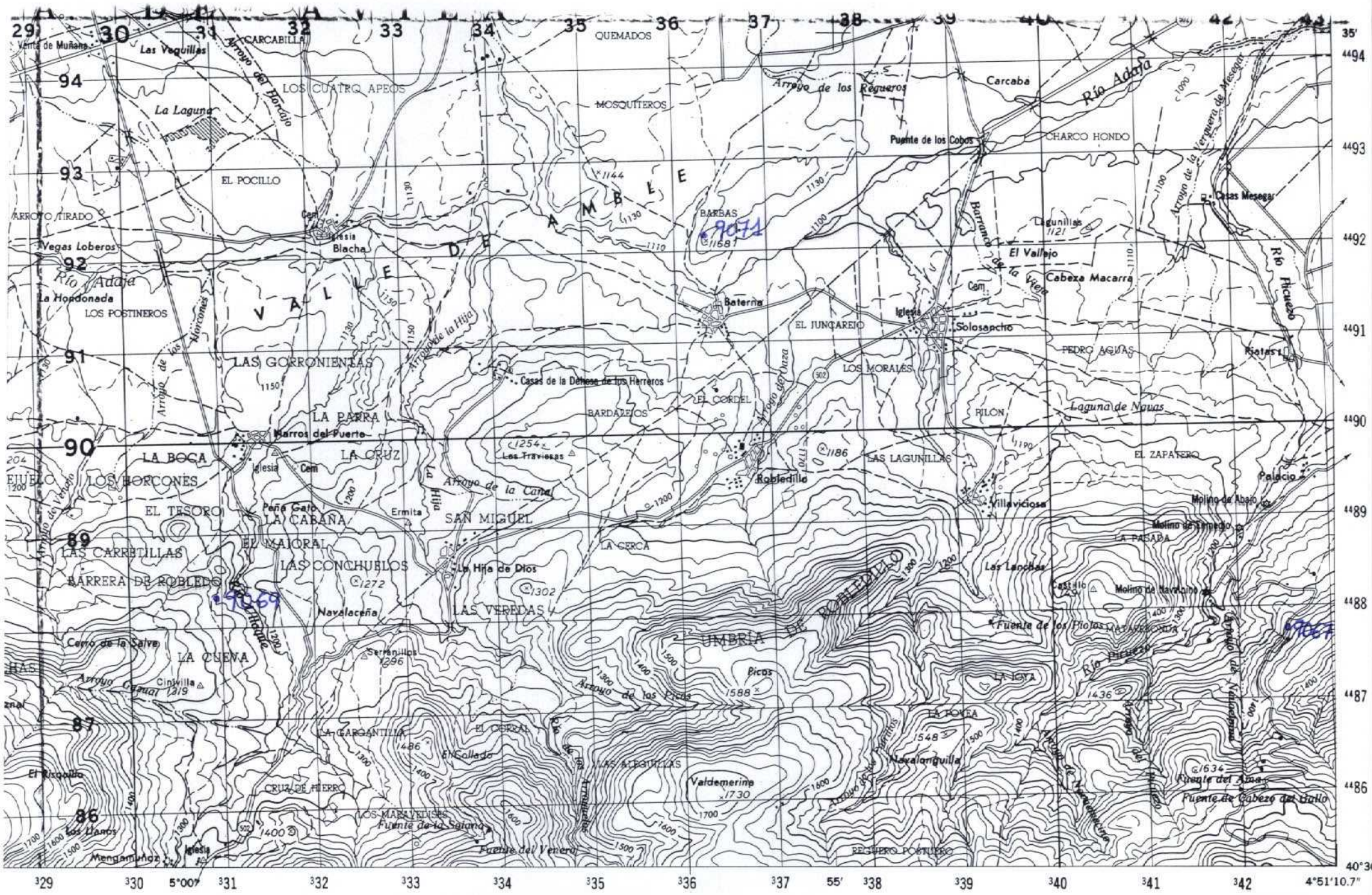

NUMERO DE LA HOJA 15-21 CUADRANTE

4	1
3	2

DATOS A RELLENAR POR EL I.T.G.E.		
Nº de la hoja 1 : 50.000	Cuadrante número	Nº del documento
1521	2	

DATOS A RELLE. POR EL CONSUL	
CONSULT	ESPECIAL QUE REALI LA ESTAC
AD	MP

DATOS A RELLENAR POR EL I.T.G.E.			
Recibido	Ref. Control	Perforado	Verifiado

DATOS A RELLENAR POR EL CONSULTOR

NUMERO DE LA ESTACION	Fotografía	MUESTRAS: Petro l. y M.	Macrop.	Micropal.	Sedimen.	Rayos X	Espectro masas	C 14	Análisis Químicos	Térmico diferen.	Microso	Otros análisis
9067	/											
9069	/											
9071	/											

NUMERO DE LA ESTACION	Fotografía	MUESTRAS: Petro l. y M.	Macrop.	Micropal.	Sedimen.	Rayos X	Espectro masas	C 14	Análisis Químicos	Térmico diferen.	Microso	Otros análisis

NUMERO DE LA ESTACION	Fotografía	MUESTRAS: Petro l. y M.	Macrop.	Micropal.	Sedimen.	Rayos X	Espectro masas	C 14	Análisis Químicos	Térmico diferen.	Microso	Otros análisis

NUMERO DE LA ESTACION	Fotografía	MUESTRAS: Petro l. y M.	Macrop.	Micropal.	Sedimen.	Rayos X	Espectro masas	C 14	Análisis Químicos	Térmico diferen.	Microso	Otros análisis

EL CONSULTOR

DEBERA MARCAR SOBRE EL MAPA LAS ESTACIONES CON SU NUMERO DE REFERENCIA (EN AZUL) Y LOS CORTES REALIZADOS SOBRE EL TERRENO (EN ROJO).

PARA UN CONTROL CORRECTO DE LA MARCHA DEL TRABAJO DE CAMPO EL CONSULTOR DEBERA ENVIAR ENTRE LOS DIAS 1 al 7 Y 15 al 22 DE CADA MES ESTAS HOJAS AL INSTITUTO TECNOLOGICO GEOMINERO DE ESPAÑA DIVISION DE GEOLOGIA C/ RIOS ROSAS, 23 - MADRID - 28003

Recibido I. T. G. E. el .....

El Supervisor

Enviado el .....

El Consultor

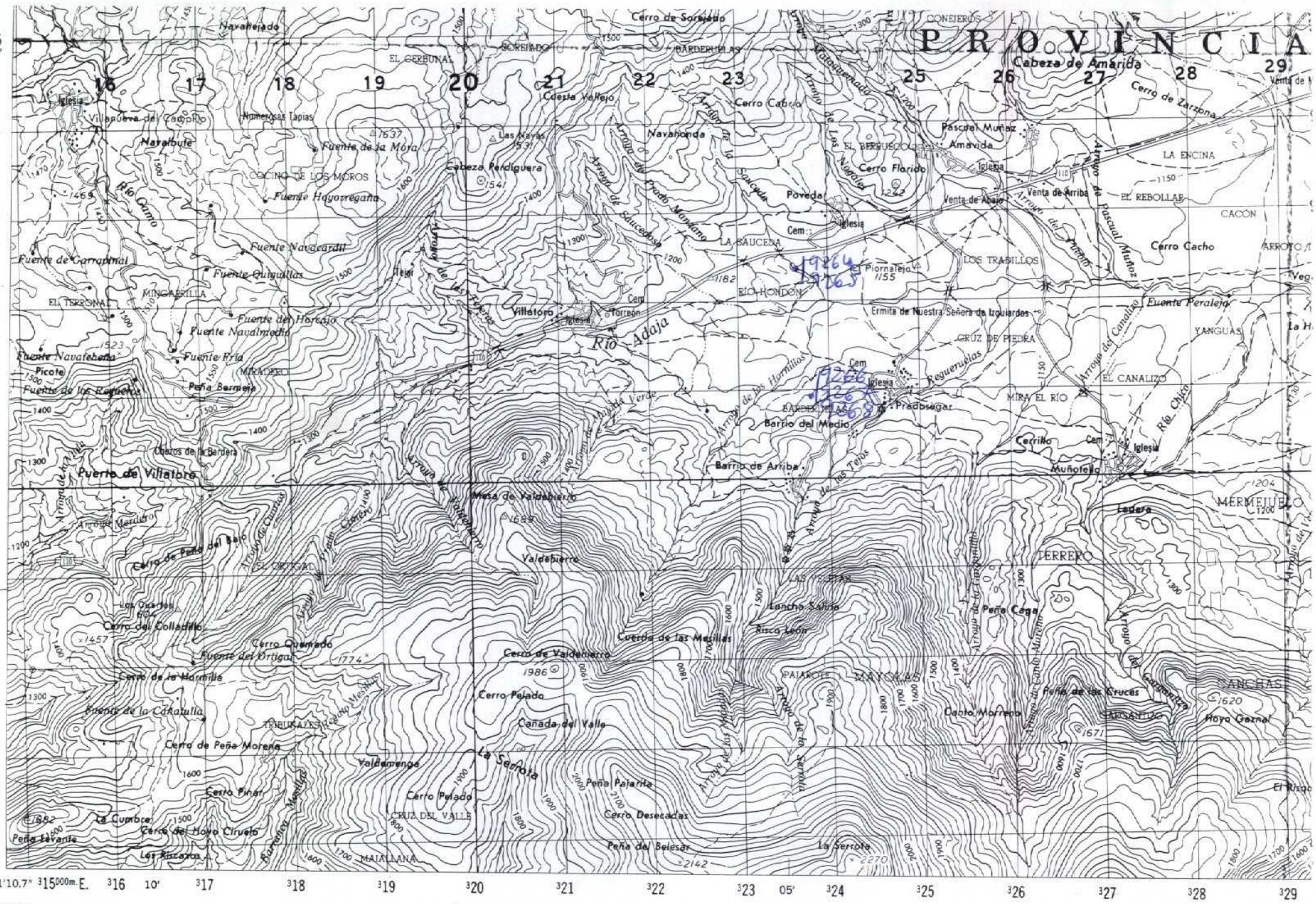
PROVINCIA
Cerro de Sorbedo
Navalperalejo
EL GERBUNAL
BARDERILLAS
CONEJEROS
Cabeza de Amarida
Cerro de Zarzona
Villanueva del Campillo
Numerosas Tapias
Navalbute
Fuente de la Mora
COCINO DE LOS MOROS
Fuente Hayorregana
Las Navas
Cabeza Perdiguera
Navahonda
Cerro Cabrio
Pascual Muñoz
Amavida
EL BERRUECO
Cerro Florido
LA ENCINA
EL REBOLLAR
CACÓN
Cerro Cacho
Poveda
Venta de Abajo
Venta de Arriba
LA SAUCEDA
Piornalejo
LOS TRABILLOS
RIO HONDON
Ermita de Nuestra Señora de Izquierdos
CRUZ DE PIEDRA
YANGUAS
Fuente Peralejo
EL CANALIZO
MIRA EL RIO
Prado Sagar
Barrio del Medio
Barrio de Arriba
Cerrillo
Muñotello
MERMEJUELO
Ladera
TERRERO
Peña Ceja
Lancha Sahina
Risco León
Cuerda de las Mesillas
Cerro de Valdehierro
Cerro Pelado
Cañada del Valle
Canto Moreno
Peña de las Cruces
Hoya Gazna
ANCHAS
Fuente Navacardil
Fuente de Carrapinal
Fuente Quiguillas
MINGARRILLA
EL TERROMAL
Fuente del Horcajo
Fuente Navalmedio
Fuente Navatebena
Fuente Fría
MIRADERO
Picote
Fuente de los Regueros
Peña Bermeja
Villatoro
Torreón
Río Adaja
Puerto de Villatoro
Mesa de Valdehierro
Valdehierro
Cerro de Peña del Bajo
Cerro del Collado
Cerro Quemado
Fuente del Ortigal
Cerro de la Hormilla
Fuente de la Cañatulla
Cerro de Peña Morena
Valdemenga
Cerro Pinar
La Cumbre
Cerro del Hoyo Ciruelo
Peña Levante
Los Riscazos
CRUZ DEL VALLE
Peña Pajarita
Cerro Desecadas
Peña del Belesar
La Serrota
MATALLANA
El Risco
Río Chico
Río Carro
Río Tiétar
Arroyo del Prado Mondano
Arroyo de Saucedosa
Arroyo de los Hornillos
Arroyo del Canaliz
Arroyo de Pascual Muñoz
Arroyo de Tejas
Arroyo de Valdehierro
Arroyo de la Serrota
Arroyo de Peña Cega
Arroyo del Carpintero
Arroyo de Cerro Moreno
Arroyo de Hoyo Cerrado
Arroyo de Hoyo Verde
Arroyo de Mercado
Arroyo de Cerro Chamizo
Arroyo de Cerro Chamizo
Arroyo de Cerro Chamizo

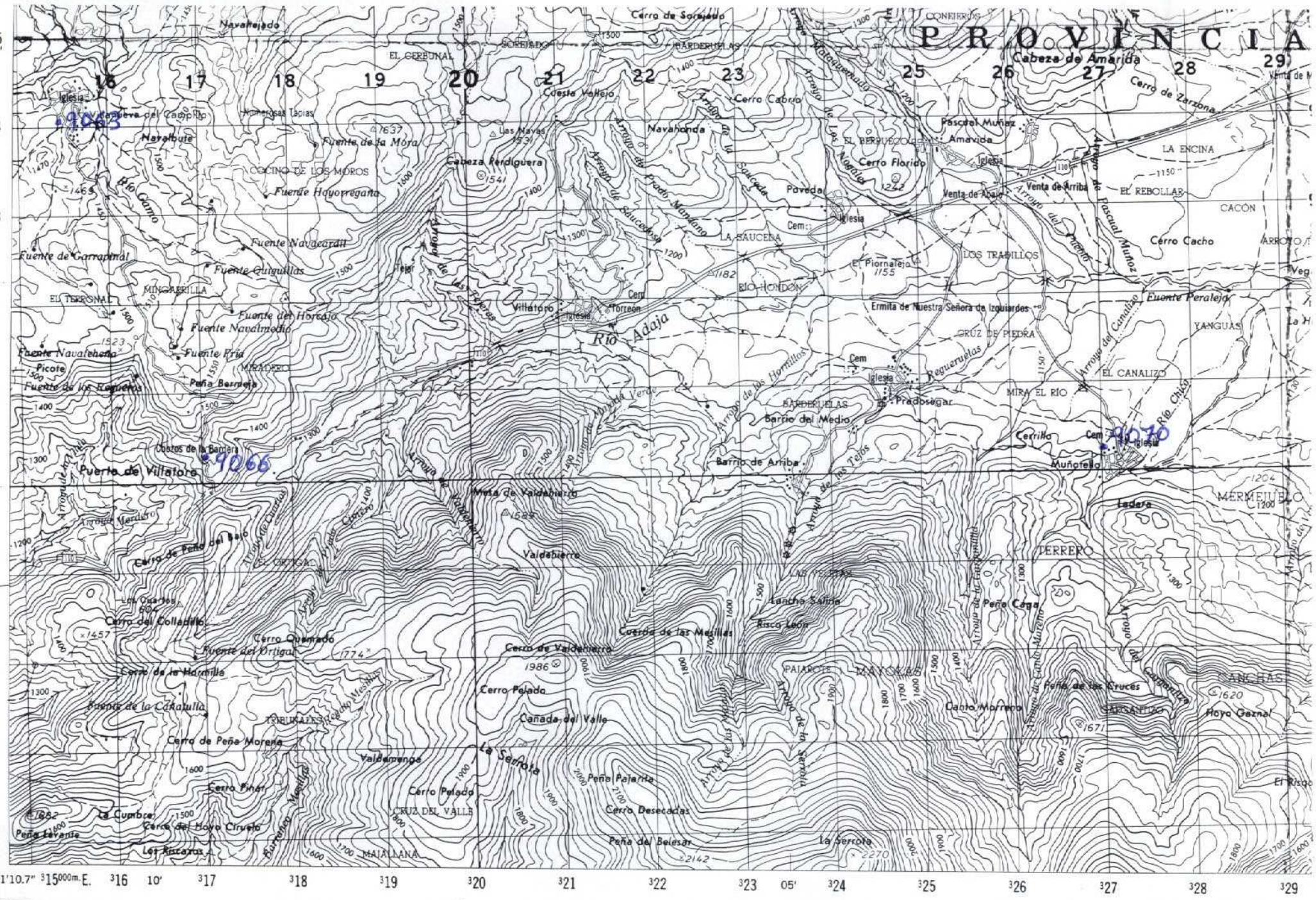
PROVINCIA
Cabeza de Amarida
Cerro de Zarzona
Cerro Cabrio
Navahonda
Cuesta Vallejo
Cabeza Perdiguera
Fuente de la Mora
COCINO DE LOS MOROS
Fuente Hayorregana
Río Gamo
Fuente de Carrapinal
Fuente Navacerrill
Fuente Quiquillas
MINGARRILLA
EL TERRONAL
Fuente del Horcajo
Fuente Navalmedio
Fuente Navalehena
Fuente Priu
Picote
Fuente de los Regueros
Peña Berrueja
Puerta de Villatoro
Villatoro
Río Adaja
Mesa de Valdehierro
Valdehierro
Cerro de Peña del Bajo
Cerro del Colladillo
Cerro Quemado
Fuente del Ortigal
Cerro de la Hornilla
Fuente de la Cañatulla
Cerro de Peña Morena
Cerro Pinar
La Cumbre
Cerro del Hoyo Ciruelo
Los Riscazos
Cerro de Valdehierro
Cerro Pelado
Cañada del Valle
Valdemenga
La Serrota
Cerro Pelado
CRUZ DEL VALLE
Peña Pajarita
Cerro Desecadas
Peña del Belesar
La Serrota
MAJALLANA
Las Navas
Pascual Muñoz
Amavida
Cerro Florido
Paveda
LA SAUCEDA
Venta de Abajo
Venta de Arriba
EL REBOLLAR
CACÓN
Cerro Cacho
LOS TRABILLOS
El Piornalejo
RIO LONDON
Ermita de Nuestra Señora de Izquierdas
CRUZ DE PIEDRA
Fuente Peralejo
YANGUAS
EL CANALIZO
MIRA EL RIO
Prado Segar
Barrio del Medio
Barrio de Arriba
Cerrillo
Muñotello
Ladera
MERMEJUELO
TERRERO
Peña Caga
Lancho Salido
Risco León
Cuerda de las Mesillas
PAJAROS
MAYORAS
Peña de las Cruces
Canto Morreno
SANCHAS
Hoya Gaznal
El Risco
Río Chico
Arroyo del Canalizo
Arroyo de Pascual Muñoz
Arroyo del Frento
Arroyo de la Saucedo
Arroyo de Saucedosa
Arroyo de Prado Mendano
Arroyo de las Tejas
Arroyo de los Hornillos
Arroyo de Muñoz Verde
Arroyo de Valdehierro
Arroyo de Cantalgallo
Arroyo de Cantalgallo
Arroyo de Canto Moreno
Arroyo del Gargantillo
Arroyo de los Tejos
Arroyo de la Serrota
Arroyo de los Pinares
Arroyo de Cantalgallo
Arroyo de Matagarrado
Arroyo de Los Nogales
Arroyo de Valdehierro
Arroyo Mardero
Arroyo de Pinar Cimbrio
Arroyo de Cantalgallo
Arroyo de Cantalgallo
Arroyo de Muñoz Verde
Arroyo de Cantalgallo
Arroyo de Cantalgallo
Arroyo de Cantalgallo

NUMERO DE LA HOJA 15-21 CUADRANTE

4	1
3	2

DATOS A RELLENAR POR EL I.T.G.E.		
Nº de la hoja 1 : 50.000	Cuadrante número	Nº del documento
1521	4	

DATOS A RELLENAR POR EL CONSULTOR			
CONSULT	ESPECIAL	QUE REALI	LA ESTAC
A	D	M	S

DATOS A RELLENAR POR EL I.T.G.E.			
Recibido	Ref. Control	Perforado	Verifiado

DATOS A RELLENAR POR EL CONSULTOR

NUMERO DE LA ESTACION	Fotografía	MUESTRAS: Petro I. y M.	Macrop.	Micropal.	Sedimen.	Rayos X	Espectro masas	C 14	Análisis Químicos	Térmico diferen.	Microso	Otros análisis
9274	/											
9275	/											

NUMERO DE LA ESTACION	Fotografía	MUESTRAS: Petro I. y M.	Macrop.	Micropal.	Sedimen.	Rayos X	Espectro masas	C 14	Análisis Químicos	Térmico diferen.	Microso	Otros análisis

NUMERO DE LA ESTACION	Fotografía	MUESTRAS: Petro I. y M.	Macrop.	Micropal.	Sedimen.	Rayos X	Espectro masas	C 14	Análisis Químicos	Térmico diferen.	Microso	Otros análisis

NUMERO DE LA ESTACION	Fotografía	MUESTRAS: Petro I. y M.	Macrop.	Micropal.	Sedimen.	Rayos X	Espectro masas	C 14	Análisis Químicos	Térmico diferen.	Microso	Otros análisis

EL CONSULTOR DEBERA MARCAR SOBRE EL MAPA LAS ESTACIONES CON SU NUMERO DE REFERENCIA (EN AZUL) Y LOS CORTES REALIZADOS SOBRE EL TERRENO (EN ROJO).
PARA UN CONTROL CORRECTO DE LA MARCHA DEL TRABAJO DE CAMPO EL CONSULTOR DEBERA ENVIAR ENTRE LOS DIAS 1 al 7 Y 15 al 22 DE CADA MES ESTAS HOJAS AL INSTITUTO TECNOLOGICO GEOMINERO DE ESPAÑA DIVISION DE GEOLOGIA C/ RIOS ROSAS, 23 - MADRID - 28003

Recibido I. T. G. E. el . . . . . Enviado el . . . . . .

El Supervisor

El Consultor

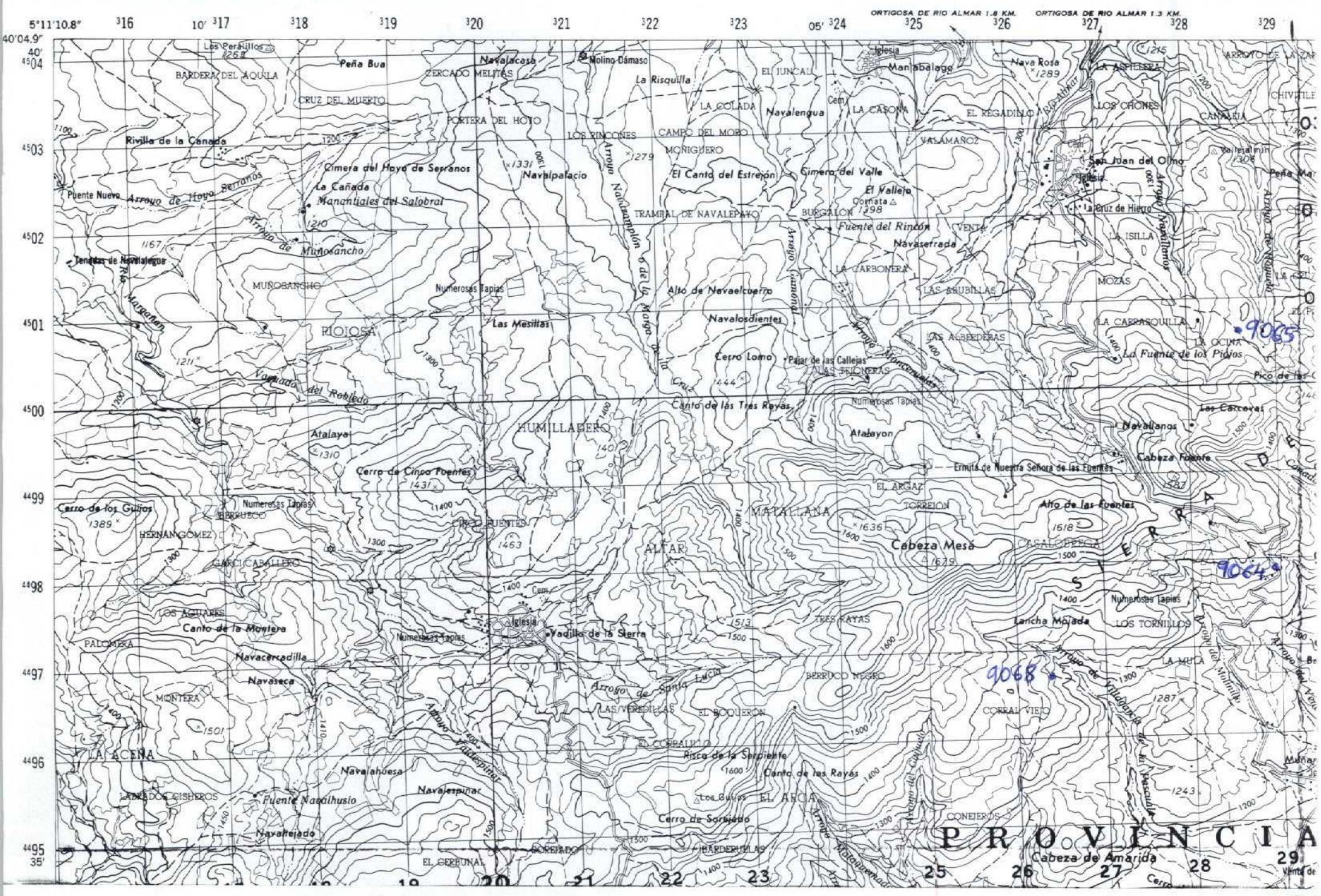

NUMERO DE LA HOJA 15-21 CUADRANTE

4	1
3	2

| DATOS A RELLENAR POR EL I.T.G.E. | | |