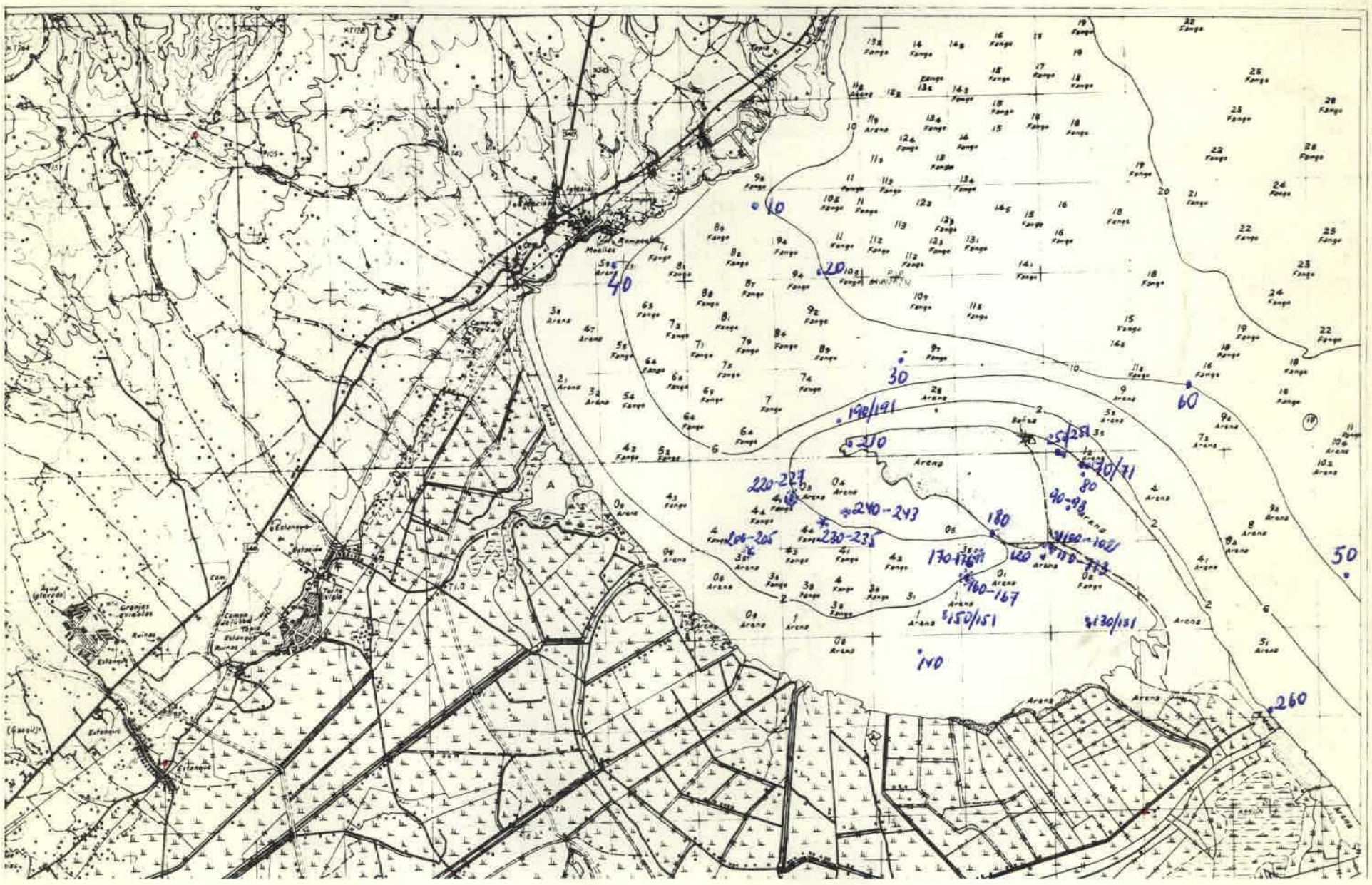

NUMERO DE LA HOJA 32-20 CUADRANTE 4 1 3 2

63

| DATOS A RELLENAR POR EL IGME | | |

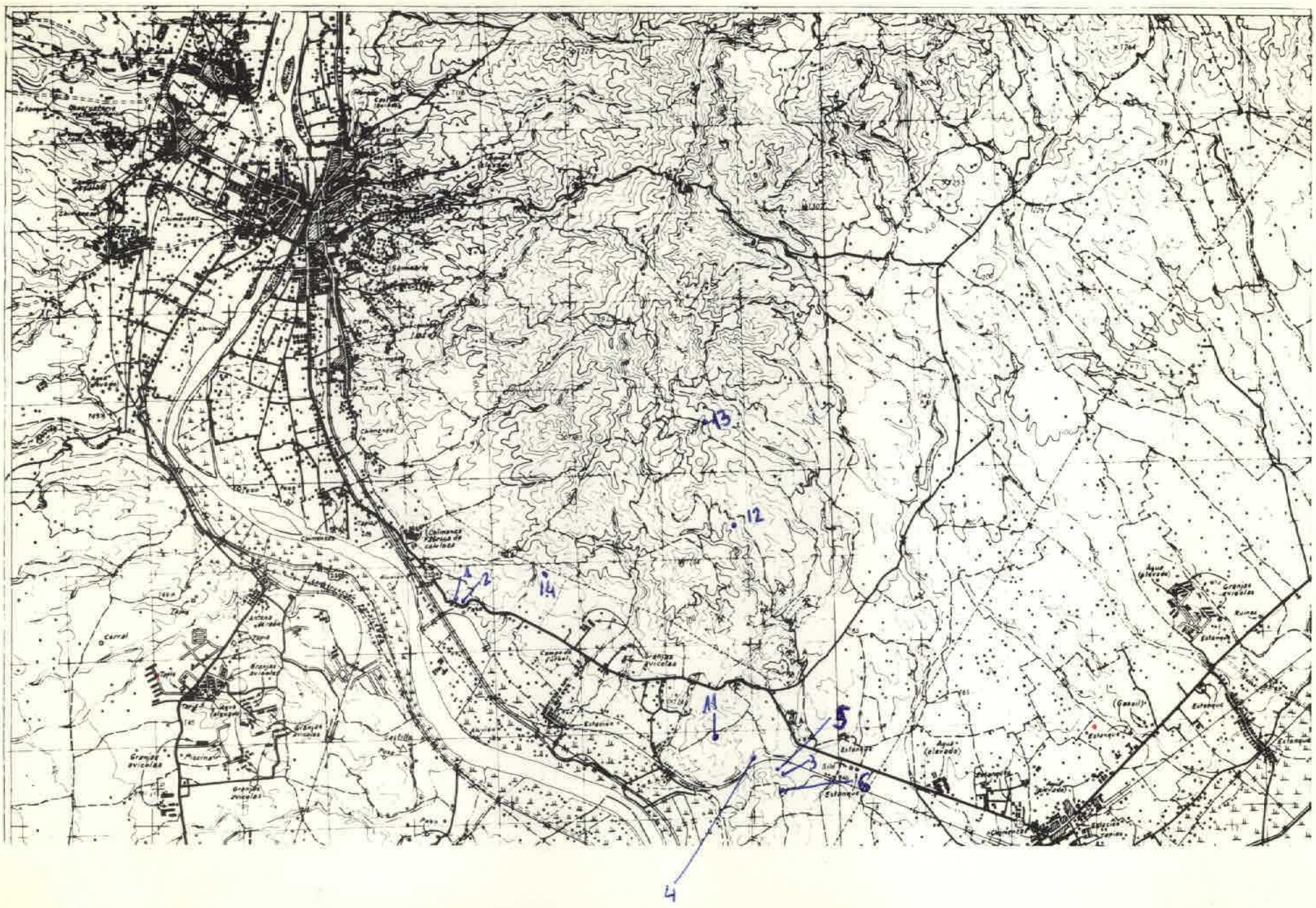

NUMERO DE LA HOJA 3220 CUADRANTE

4	1
3	2

169

DATOS A RELLENAR POR EL IGME			
Nº de la hoja 1:50.000	Cuadrante numérico	Nº del documento	
32204			

DATOS A RELLENAR POR EL CONSULTOR	
CONSULTOR	ESPECIAL QUE REALIZA LA ESTACION
AD	06

DATOS A RELLENAR POR EL IGME			
Recibido	Ref. Control	Perforado	Verificado

DATOS A RELLENAR POR EL CONSULTOR

NUMERO DE LA ESTACION	Fotografía	MUESTRAS: Petro L y M	Macrop.	Micropal.	Sedimen.	Rayos X	Espectrómetros	C 14	Análisis químico	Térmico diferen.	Microsc.	Otros análisis
1				1	1							
2				1	1							
3				1	1							
4				1	1							
5				1	1							
6				1	1							
11				1	1							
12				1	1							
13				1	1							
14				1	1							

NUMERO DE LA ESTACION	Fotografía	MUESTRAS: Petro L y M	Macrop.	Micropal.	Sedimen.	Rayos X	Espectrómetros	C 14	Análisis químico	Térmico diferen.	Microsc.	Otros análisis

DATOS A RELLENAR POR EL CONSULTOR

NUMERO DE LA ESTACION	Fotografía	MUESTRAS: Petro L y M	Macrop.	Micropal.	Sedimen.	Rayos X	Espectrómetros	C 14	Análisis químico	Térmico diferen.	Microsc.	Otros análisis

NUMERO DE LA ESTACION	Fotografía	MUESTRAS: Petro L y M	Macrop.	Micropal.	Sedimen.	Rayos X	Espectrómetros	C 14	Análisis químico	Térmico diferen.	Microsc.	Otros análisis

EL CONSULTOR — DEBERA MARCAR SOBRE EL MAPA, LAS ESTACIONES CON SU NUMERO DE REFERENCIA (EN AZUL) Y LOS CORTES REALIZADOS SOBRE EL TERRENO (EN ROJO).
PARA UN CONTROL CORRECTO DE LA MARCHA DEL TRABAJO DE CAMPO EL CONSULTOR DEBERA ENVIAR ENTRE LOS DIAS 1 al 7 y 15 al 22 DE CADA MES ESTAS HOJAS AL INSTITUTO GEOLOGICO Y MINERO DE ESPAÑA, DIVISION DE GEOLOGIA C/ RIOS ROSAS, 23 – MADRID - 3.

Recibido I.G.M.E. el 24-5-76 Enviado el .....

El Supervisor

El Consultor

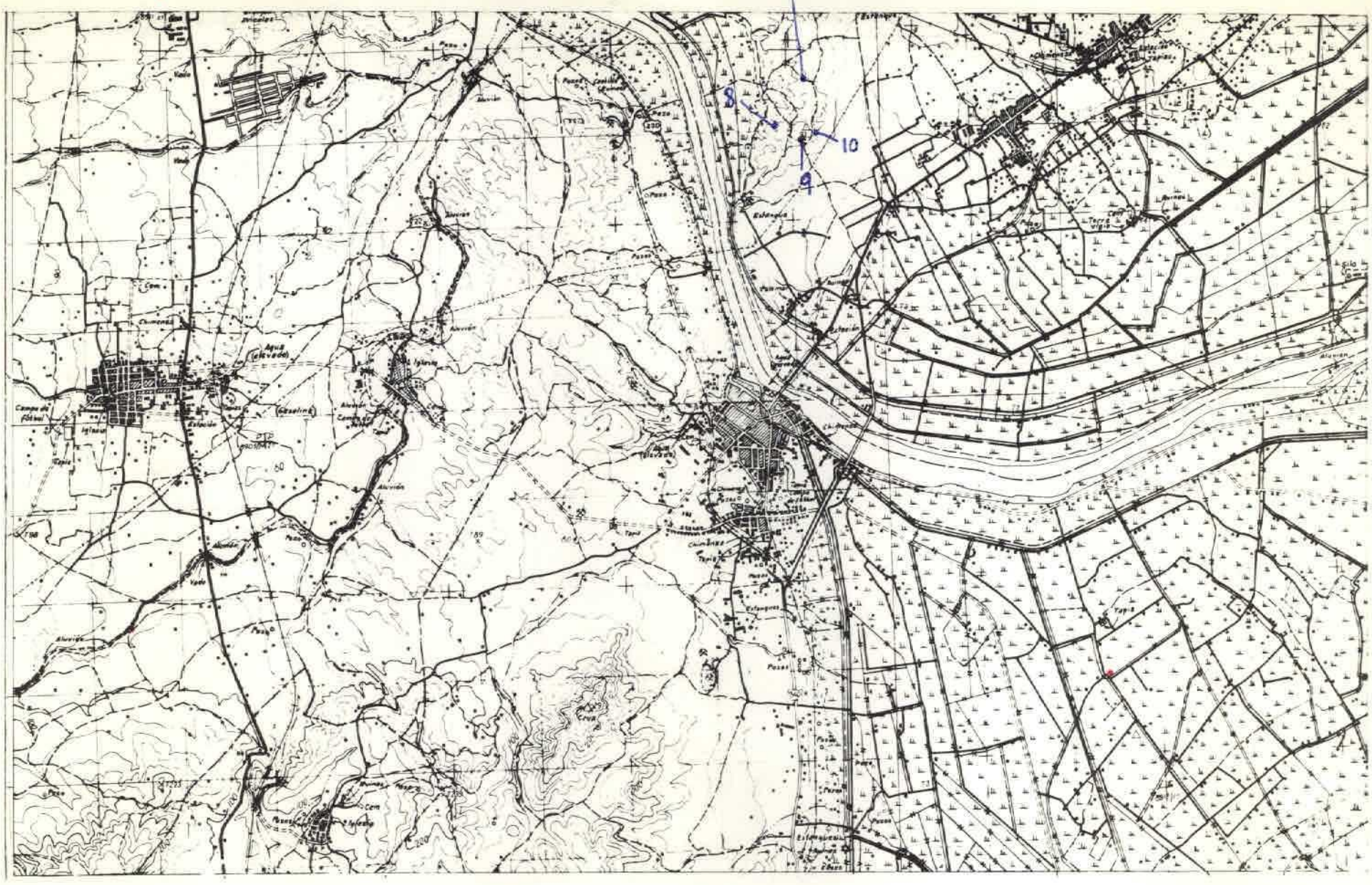

NUMERO DE LA HOJA 32-20 CUADRANTE 4 | 1 / ~~3~~ | 2

170

DATOS A RELLENAR POR EL IGME			
Nº de la hoja 1:50.000	Cuadrante número	Nº del documento	
32203			

DATOS A RELLENAR POR EL CONSULTOR			
CONSULTOR	ESPECIAL QUE REALIZA LA ESTACION		
A	D	O	G

DATOS A RELLENAR POR EL IGME			
Recibido	Ref. Control	Perforado	Verificado

DATOS A RELLENAR POR EL CONSULTOR

NUMERO DE LA ESTACION	Fotografía	MUESTRAS: Petro LyM.	Macrop.	Micropal.	Sedimen.	Rayos X	Espectro. masas	C 14	Análisis químico	Termico diferen.	Micros.	Otros análisis
7				1	1							
8				1	1							
9				1	1							
10				1	1							

NUMERO DE LA ESTACION	Fotografía	MUESTRAS: Petro LyM.	Macrop.	Micropal.	Sedimen.	Rayos X	Espectro. masas	C 14	Análisis químico	Termico diferen.	Micros.	Otros análisis

NUMERO DE LA ESTACION	Fotografía	MUESTRAS: Petro LyM.	Macrop.	Micropal.	Sedimen.	Rayos X	Espectro. masas	C 14	Análisis químico	Termico diferen.	Micros.	Otros análisis

NUMERO DE LA ESTACION	Fotografía	MUESTRAS: Petro LyM.	Macrop.	Micropal.	Sedimen.	Rayos X	Espectro. masas	C 14	Análisis químico	Termico diferen.	Micros.	Otros análisis

EL CONSULTOR.- DEBERA MARCAR SOBRE EL MAPA: LAS ESTACIONES CON SU NUMERO DE REFERENCIA (EN AZUL) Y LOS CORTES REALIZADOS SOBRE EL TERRENO (EN ROJO).

PARA UN CONTROL CORRECTO DE LA MARCHA DEL TRABAJO DE CAMPO EL CONSULTOR DEBERA ENVIAR ENTRE LOS DIAS 1 al 7 y 15 al 22 DE CADA MES ESTAS HOJAS AL INSTITUTO GEOLOGICO Y MINERO DE ESPAÑA. DIVISION DE GEOLOGIA. C/ RIOS ROSAS, 23 – MADRID - 3.

Recibido I.G.M.E. el 24-5-76 Enviado el .....

El Supervisor

El Consultor

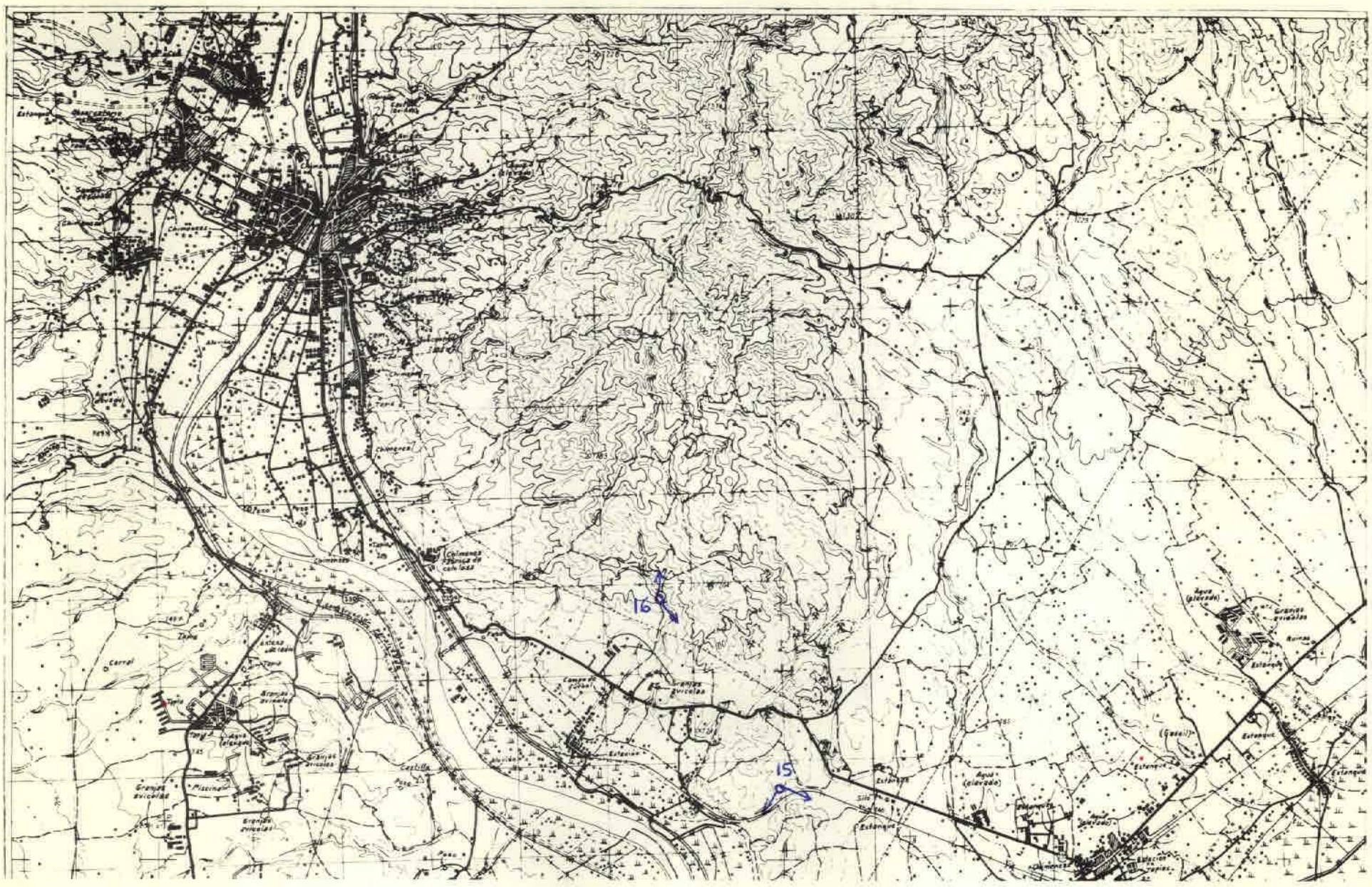

NUMERO DE LA HOJA 32-20 CUADRANTE

4	1
3	2

194

DATOS A RELLENAR POR EL IGME		
Nº de la hoja 1:50.000	Cuadrante número	Nº del documento
3220		

DATOS A RELLENAR POR EL CONSULTOR			
CONSULTOR	ESPECIAL	QUE RECAE	A ESTAC.
A	D	O	G

DATOS A RELLENAR POR EL IGME			
Recibido	Ref. Control	Perforado	Verificado

DATOS A RELLENAR POR EL CONSULTOR

NUMERO DE LA ESTACION	Fotografía	MUESTRAS: Petro. I y M	Macrop.	Micropal.	Sedimen.	Rayos X	Espectro masas	C 14	Análisis químico	Térmico diferen.	Microso.	Otros análisis
15	1											
16	1											

NUMERO DE LA ESTACION	Fotografía	MUESTRAS: Petro. I y M	Macrop.	Micropal.	Sedimen.	Rayos X	Espectro masas	C 14	Análisis químico	Térmico diferen.	Microso.	Otros análisis

NUMERO DE LA ESTACION	Fotografía	MUESTRAS: Petro. I y M	Macrop.	Micropal.	Sedimen.	Rayos X	Espectro masas	C 14	Análisis químico	Térmico diferen.	Microso.	Otros análisis

NUMERO DE LA ESTACION	Fotografía	MUESTRAS: Petro. I y M	Macrop.	Micropal.	Sedimen.	Rayos X	Espectro masas	C 14	Análisis químico	Térmico diferen.	Microso.	Otros análisis

EL CONSULTOR — DEBERA MARCAR SOBRE EL MAPA: LAS ESTACIONES CON SU NUMERO DE REFERENCIA (EN AZUL) Y LOS CORTES REALIZADOS SOBRE EL TERRENO (EN ROJO).

PARA UN CONTROL CORRECTO DE LA MARCHA DEL TRABAJO DE CAMPO EL CONSULTOR DEBERA ENVIAR ENTRE LOS DIAS 1 al 7 y 15 al 22 DE CADA MES ESTAS HOJAS AL INSTITUTO GEOLOGICO Y MINERO DE ESPAÑA, DIVISION DE GEOLOGIA. C/ RIOS ROSAS, 23 — MADRID - 3.

Recibido I.G.M.E. el 2 Marzo 76 Enviado el .....

El Supervisor

El Consultor

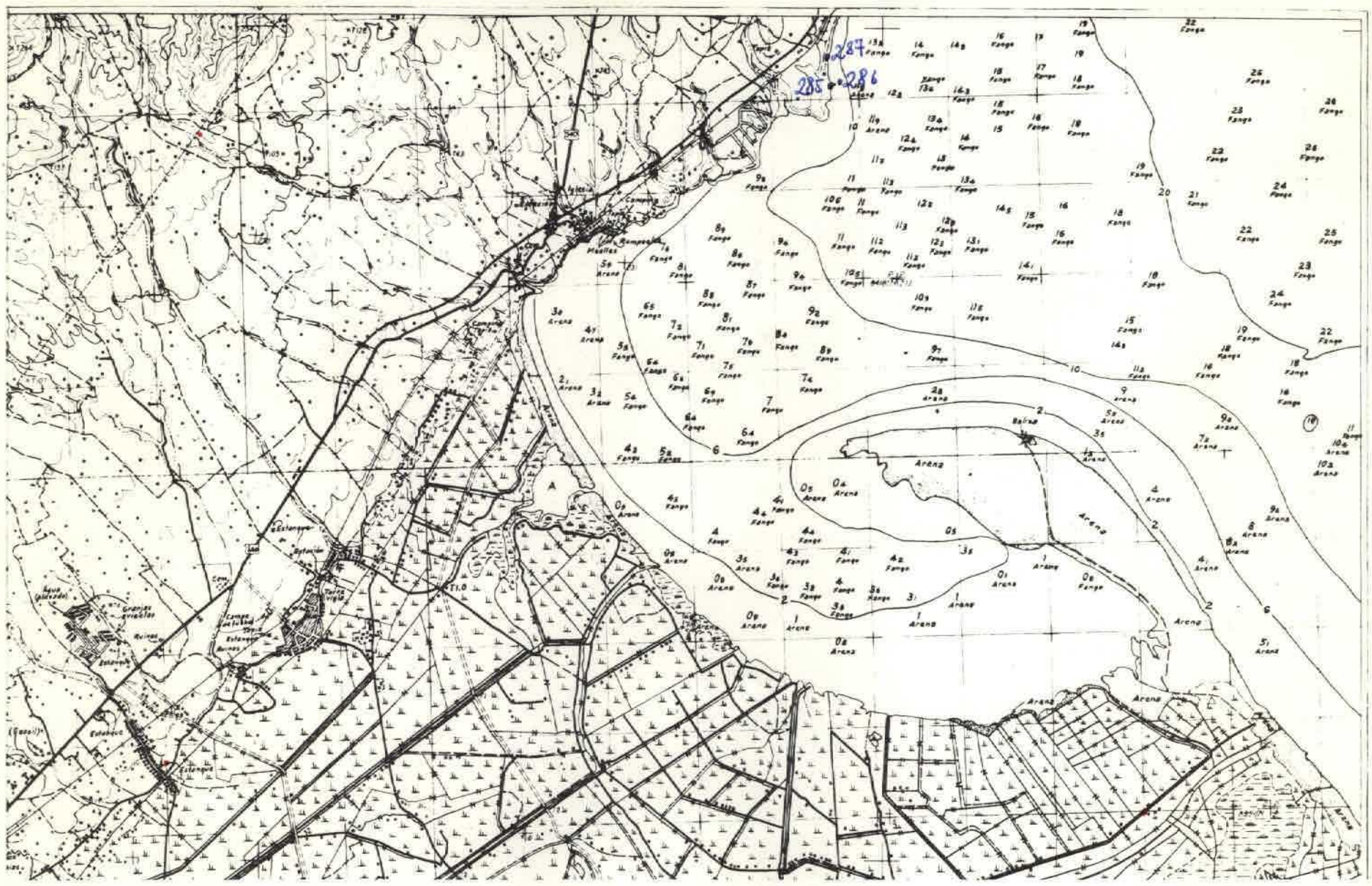

NUMERO DE LA HOJA 32-20 CUADRANTE 4 / 3 2

-06

195

DATOS A RELLENAR POR EL IGME			
Nº de la hoja 1:50.000	Cuadrante numero	Nº del documento	
32 20	1		

DATOS A RELLENAR POR EL CONSULTOR			
CONSULTOR	ESPECIAL QUE REALIZA LA ESTACION		
A	D	M	D

DATOS A RELLENAR POR EL IGME			
Recibido	Ref. Control	Perforado	Verificado

DATOS A RELLENAR POR EL CONSULTOR

NUMERO DE LA ESTACION	Fotografia	MUESTRAS: Petro LyM	Macrop.	Micropal.	Sedimen.	Rayos X	Espectro masa	C 14	Analisis quimico	Termico diferen.	Microso	Otros analisis
0285					X				X			
0286					X				X			
0287			X									

NUMERO DE LA ESTACION	Fotografia	MUESTRAS: Petro LyM	Macrop.	Micropal.	Sedimen.	Rayos X	Espectro masa	C 14	Analisis quimico	Termico diferen.	Microso	Otros analisis

DATOS A RELLENAR POR EL CONSULTOR

NUMERO DE LA ESTACION	Fotografia	MUESTRAS: Petro LyM	Macrop.	Micropal.	Sedimen.	Rayos X	Espectro masa	C 14	Analisis quimico	Termico diferen.	Microso	Otros analisis

NUMERO DE LA ESTACION	Fotografia	MUESTRAS: Petro LyM	Macrop.	Micropal.	Sedimen.	Rayos X	Espectro masa	C 14	Analisis quimico	Termico diferen.	Microso	Otros analisis

EL CONSULTOR.– DEBERA MARCAR SOBRE EL MAPA: LAS ESTACIONES CON SU NUMERO DE REFERENCIA (EN AZUL) Y LOS CORTES REALIZADOS SOBRE EL TERRENO (EN ROJO).
PARA UN CONTROL CORRECTO DE LA MARCHA DEL TRABAJO DE CAMPO EL CONSULTOR DEBERA ENVIAR ENTRE LOS DIAS 1 al 7 y 15 al 22 DE CADA MES ESTAS HOJAS AL INSTITUTO GEOLOGICO Y MINERO DE ESPAÑA. DIVISION DE GEOLOGIA. C/ RIOS ROSAS, 23 – MADRID - 3.

Recibido I.G.M.E. el 21.6.76 ..... Enviado el .....

El Supervisor

Quesada

El Consultor

NUMERO DE LA HOJA 32-20 CUADRANTE

4	1
3	2

196

DATOS A RELLENAR POR EL IGME			
Nº de la hoja 1:50.000	Cuadrante número	Nº del documento	
32202			

DATOS A RELLENAR POR EL CONSULTOR	
CONSULTOR	ESPECIAL QUE REALIZA LA ESTACION
AD	MD

DATOS A RELLENAR POR EL IGME			
Recibido	Ref. Control	Perforado	Verificado

DATOS A RELLENAR POR EL CONSULTOR

NUMERO DE LA ESTACION	Fotografía	MUESTRAS: Petro (y M)	Macrop.	Microp.	Sedimen.	Rayos X	Espectro. masa	C 14	Analisis químico	Termico diferen.	Microso.	Otros análisis
0270					X				X			
0280					X				X			
0290					X				X			
0300					X				X			
0301					X				X			
0302					X				X			
0303					X				X			
0304					X				X			
0305					X				X			

NUMERO DE LA ESTACION	Fotografía	MUESTRAS: Petro (y M)	Macrop.	Microp.	Sedimen.	Rayos X	Espectro. masa	C 14	Analisis químico	Termico diferen.	Microso.	Otros análisis

NUMERO DE LA ESTACION	Fotografía	MUESTRAS: Petro (y M)	Macrop.	Microp.	Sedimen.	Rayos X	Espectro. masa	C 14	Analisis químico	Termico diferen.	Microso.	Otros análisis

NUMERO DE LA ESTACION	Fotografía	MUESTRAS: Petro (y M)	Macrop.	Microp.	Sedimen.	Rayos X	Espectro. masa	C 14	Analisis químico	Termico diferen.	Microso.	Otros análisis

EL CONSULTOR.- DEBERA MARCAR SOBRE EL MAPA: LAS ESTACIONES CON SU NUMERO DE REFERENCIA (EN AZUL) Y LOS CORTES REALIZADOS SOBRE EL TERRENO (EN ROJO).
PARA UN CONTROL CORRECTO DE LA MARCHA DEL TRABAJO DE CAMPO EL CONSULTOR DEBERA ENVIAR ENTRE LOS DIAS 1 al 7 y 15 al 22 DE CADA MES ESTAS HOJAS AL INSTITUTO GEOLOGICO Y MINERO DE ESPAÑA. DIVISION DE GEOLOGIA. C/ RIOS ROSAS, 23 — MADRID - 3.

Recibido I.G.M.E. el 21.6.76 .... Enviado el .....

El Supervisor

El Consultor

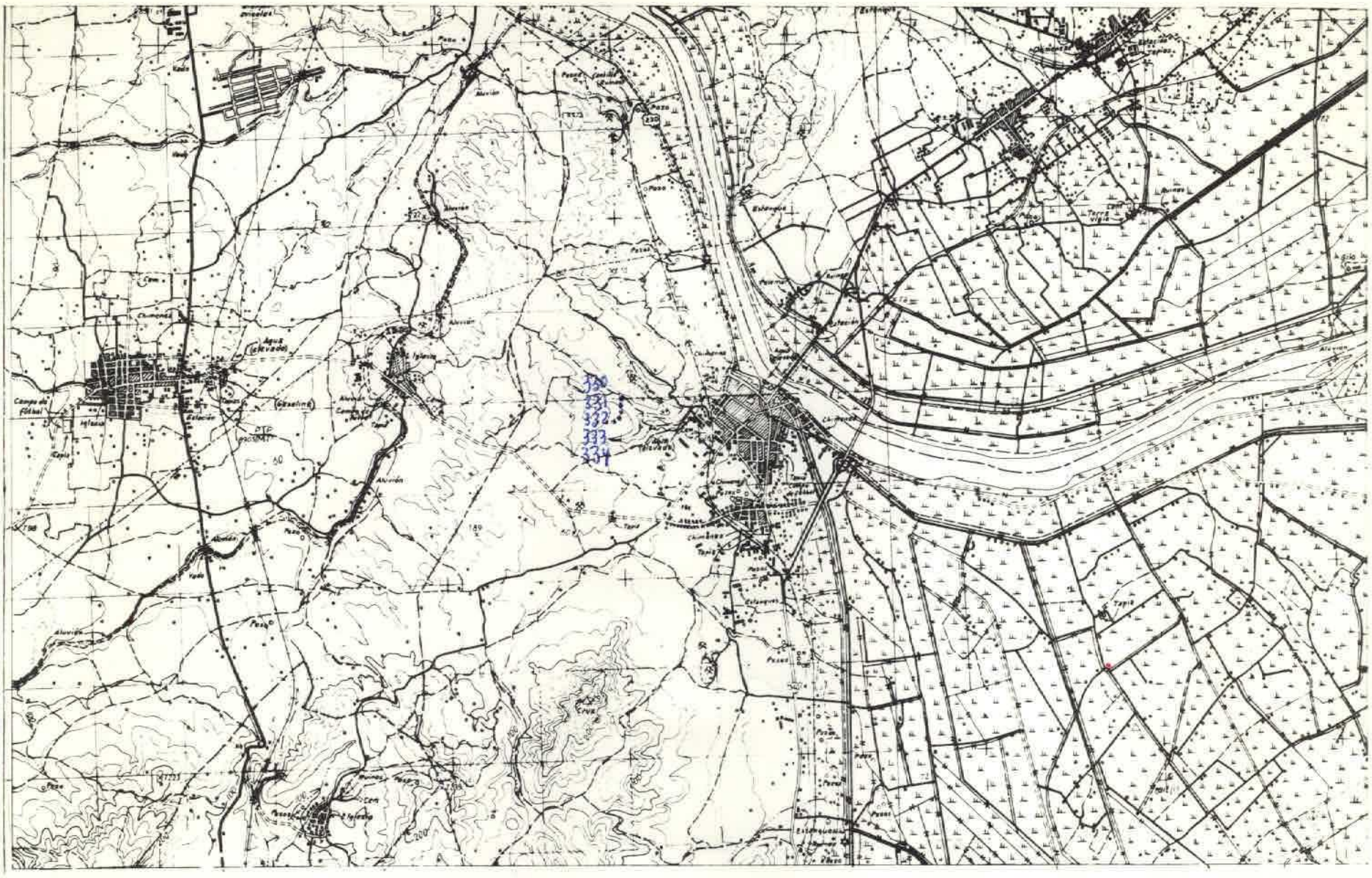

NUMERO DE LA HOJA 32-20 CUADRANTE

4	1
3	2

197

DATOS A RELLENAR POR EL IGME		
Nº de la hoja 1:50.000	Cuadrante número	Nº del documento
32203		

DATOS A RELLENAR POR EL CONSULTOR		
CONSULTOR	ESPECIAL	QUE REALIZA LA ESTACION
AD	MD	

DATOS A RELLENAR POR EL IGME			
Recibido	Ref. Control	Perforado	Verificado

DATOS A RELLENAR POR EL CONSULTOR

NUMERO DE LA ESTACION	Fotografía	MUESTRAS: Petro LyM	Macrop.	Micropal.	Sedimen.	Rayos X	Espectro Masas	C 14	Análisis químico	Térmico diferen.	Microsc.	Otros análisis
330					X				X			
331					X				X			
332					X				X			
333					X				X			
334					X				X			

NUMERO DE LA ESTACION	Fotografía	MUESTRAS: Petro LyM	Macrop.	Micropal.	Sedimen.	Rayos X	Espectro masas	C 14	Análisis químico	Térmico diferen.	Microsc.	Otros análisis

DATOS A RELLENAR POR EL CONSULTOR

NUMERO DE LA ESTACION	Fotografía	MUESTRAS: Petro LyM	Macrop.	Micropal.	Sedimen.	Rayos X	Espectro masas	C 14	Análisis químico	Térmico diferen.	Microsc.	Otros análisis

NUMERO DE LA ESTACION	Fotografía	MUESTRAS: Petro LyM	Macrop.	Micropal.	Sedimen.	Rayos X	Espectro masas	C 14	Análisis químico	Térmico diferen.	Microsc.	Otros análisis

EL CONSULTOR.– DEBERA MARCAR SOBRE EL MAPA: LAS ESTACIONES CON SU NUMERO DE REFERENCIA (EN AZUL) Y LOS CORTES REALIZADOS SOBRE EL TERRENO (EN ROJO).
PARA UN CONTROL CORRECTO DE LA MARCHA DEL TRABAJO DE CAMPO EL CONSULTOR DEBERA ENVIAR ENTRE LOS DIAS 1 al 7 y 15 al 22 DE CADA MES ESTAS HOJAS AL INSTITUTO GEOLOGICO Y MINERO DE ESPAÑA. DIVISION DE GEOLOGIA. C/ RIOS ROSAS, 23 – MADRID - 3.

Recibido I.G.M.E. el 21.6.76 Enviado el .....

El Supervisor

El Consultor

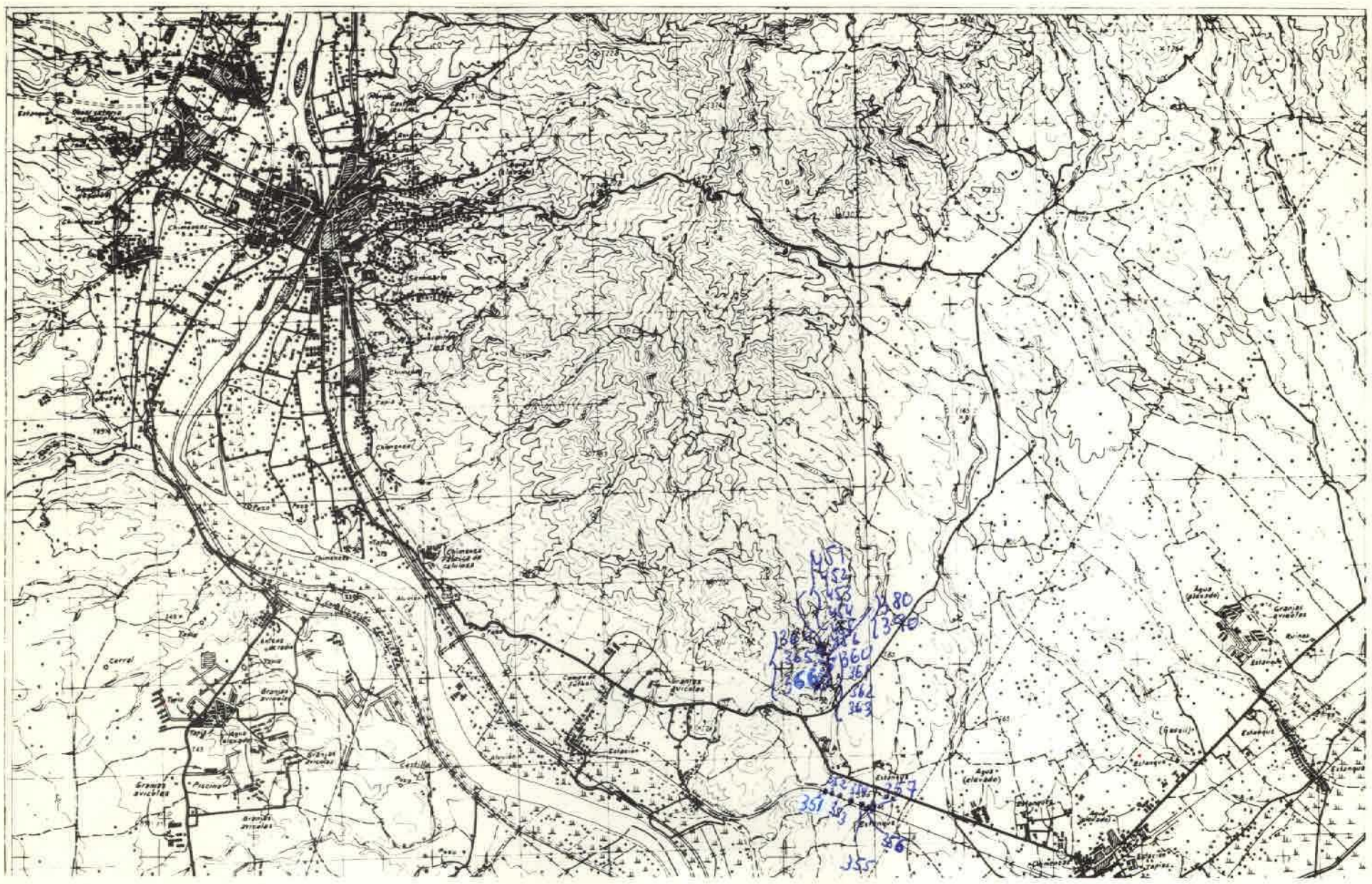

NUMERO DE LA HOJA 32-20 CUADRANTE 4 1 3 2

199

DATOS A RELLENAR POR EL IGME			
Nº de la hoja 1:50.000	Cuadrante	Nº del documento	
32204			

DATOS A RELLENAR POR EL CONSULTOR		
CONSULT.	ESPECIAL	QUE REAL	LA ESTAC.
A	D	M	D

DATOS A RELLENAR POR EL IGME			
Recibido	Ref. Control	Perforado	Verificado

DATOS A RELLENAR POR EL CONSULTOR

NUMERO DE LA ESTACION	Fotografía	MUESTRAS: Petro L y M.	Macrop.	Micropal.	Sedimen.	Rayos X	Espectro. ópticos	C 14	Análisis químico	Termico diferen.	Microso	Otros análisis
351				X	X				X			
352				X	X				X			
353				X	X				X			
354				X	X				X			
355					X				X			
356				X	X				X			
357					X				X			
360				X	X				X			
361				X	X				X			
362				X	X				X			
363				X	X				X			
364				X	X				X			
365				X	X				X			
366					X				X			
380											X	
390											X	
451				X								
452				X								
453				X								

NUMERO DE LA ESTACION	Fotografía	MUESTRAS: Petro L y M.	Macrop.	Micropal.	Sedimen.	Rayos X	Espectro. ópticos	C 14	Análisis químico	Termico diferen.	Microso	Otros análisis
454				X								
455				X								
456				X								

DATOS A RELLENAR POR EL CONSULTOR

NUMERO DE LA ESTACION	Fotografía	MUESTRAS: Petro L y M.	Macrop.	Micropal.	Sedimen.	Rayos X	Espectro. ópticos	C 14	Análisis químico	Termico diferen.	Microso	Otros análisis

NUMERO DE LA ESTACION	Fotografía	MUESTRAS: Petro L y M.	Macrop.	Micropal.	Sedimen.	Rayos X	Espectro. ópticos	C 14	Análisis químico	Termico diferen.	Microso	Otros análisis

EL CONSULTOR — DEBERA MARCAR SOBRE EL MAPA: LAS ESTACIONES CON SU NUMERO DE REFERENCIA (EN AZUL) Y LOS CORTES REALIZADOS SOBRE EL TERRENO (EN ROJO).
PARA UN CONTROL CORRECTO DE LA MARCHA DEL TRABAJO DE CAMPO EL CONSULTOR DEBERA ENVIAR ENTRE LOS DIAS 1 al 7 y 15 al 22 DE CADA MES ESTAS HOJAS AL INSTITUTO GEOLOGICO Y MINERO DE ESPAÑA. DIVISION DE GEOLOGIA. C/ RIOS ROSAS, 23 — MADRID - 2

Recibido I.G.M.E. el 21.6.76 ..... Enviado el .....

El Supervisor

El Consultor

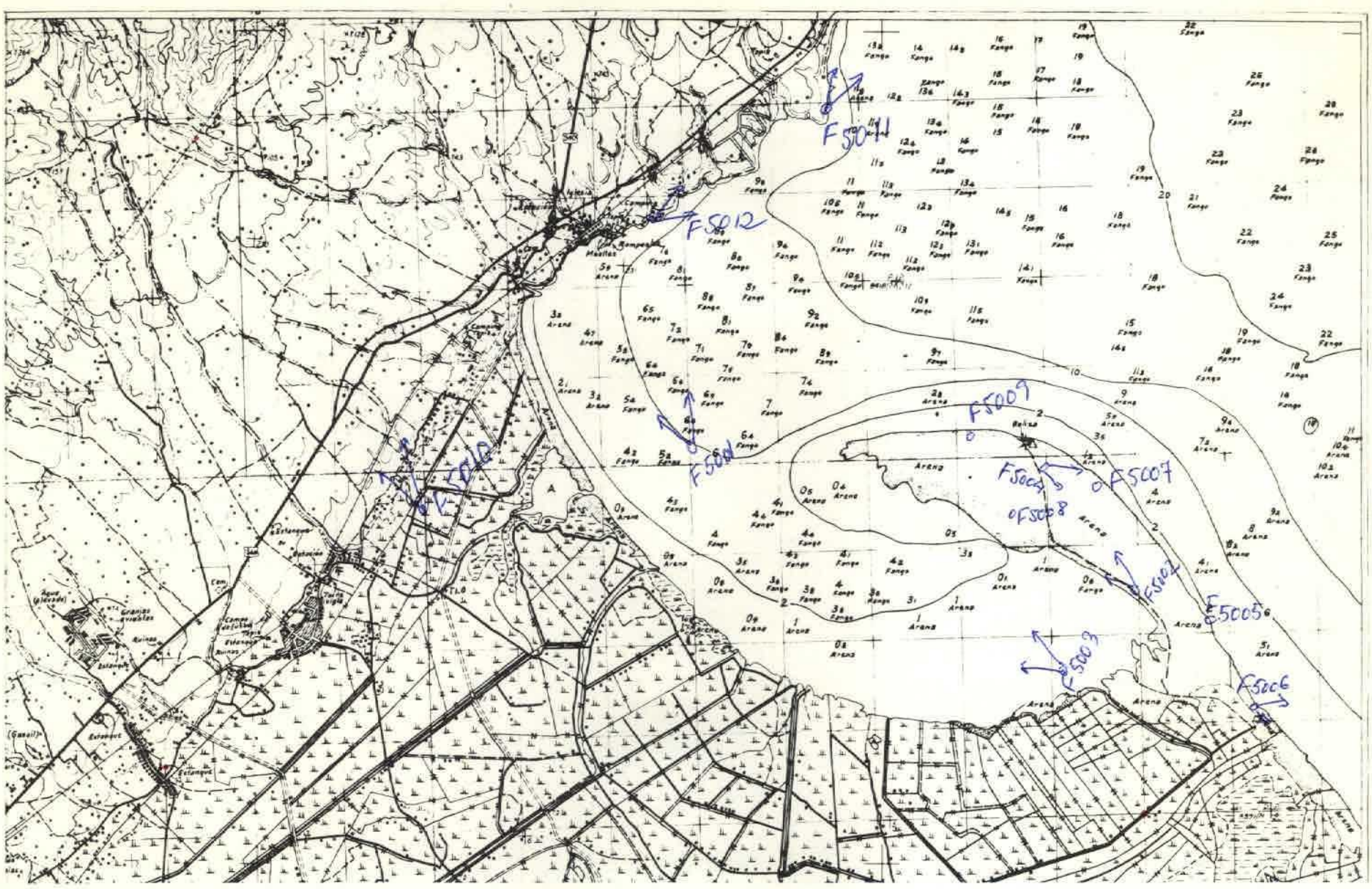

NUMERO DE LA HOJA 32-20 CUADRANTE 4 1 / 3 2

200

DATOS A RELLENAR POR EL IGME			
Nº de la hoja 1:50.000	Cuadrante número	Nº del documento	
3220	d		

DATOS A RELLENAR POR EL CONSULTOR			
CONSULT.	ESPECIAL	QUE REAL	LA ESTAC.
A	D	M	D

DATOS A RELLENAR POR EL IGME			
Recibido	Ref. Control	Perforado	Verificado

DATOS A RELLENAR POR EL CONSULTOR

NUMERO DE LA ESTACION	Fotografía	MUESTRAS: Petro L y M	Macrop.	Micropol.	Sedimen.	Rayos X	Espectro masas	C 14	Análisis químico	Térmico diferen.	Microsc.	Otros análisis
5001	x											
5002	x											
5003	x											
5004	x											
5005	x											
5006	x											
5007	x											
5008	x											
5009	x											
5010	x											
5011	x											
5012	x											

NUMERO DE LA ESTACION	Fotografía	MUESTRAS: Petro L y M	Macrop.	Micropol.	Sedimen.	Rayos X	Espectro masas	C 14	Análisis químico	Térmico diferen.	Microsc.	Otros análisis

DATOS A RELLENAR POR EL CONSULTOR

NUMERO DE LA ESTACION	Fotografía	MUESTRAS: Petro L y M	Macrop.	Micropol.	Sedimen.	Rayos X	Espectro masas	C 14	Análisis químico	Térmico diferen.	Microsc.	Otros análisis

NUMERO DE LA ESTACION	Fotografía	MUESTRAS: Petro L y M	Macrop.	Micropol.	Sedimen.	Rayos X	Espectro masas	C 14	Análisis químico	Térmico diferen.	Microsc.	Otros análisis

EL CONSULTOR — DEBERA MARCAR SOBRE EL MAPA: LAS ESTACIONES CON SU NUMERO DE REFERENCIA (EN AZUL) Y LOS CORTES REALIZADOS SOBRE EL TERRENO (EN ROJO).
PARA UN CONTROL CORRECTO DE LA MARCHA DEL TRABAJO DE CAMPO EL CONSULTOR DEBERA ENVIAR ENTRE LOS DIAS 1 al 7 y 15 al 22 DE CADA MES ESTAS HOJAS AL INSTITUTO GEOLOGICO Y MINERO DE ESPAÑA, DIVISION DE GEOLOGIA C/ RIOS ROSAS, 23 — MADRID - 3.

Recibido I.G.M.E. el 21-6-76 ..... Enviado el .....

El Supervisor — El Consultor

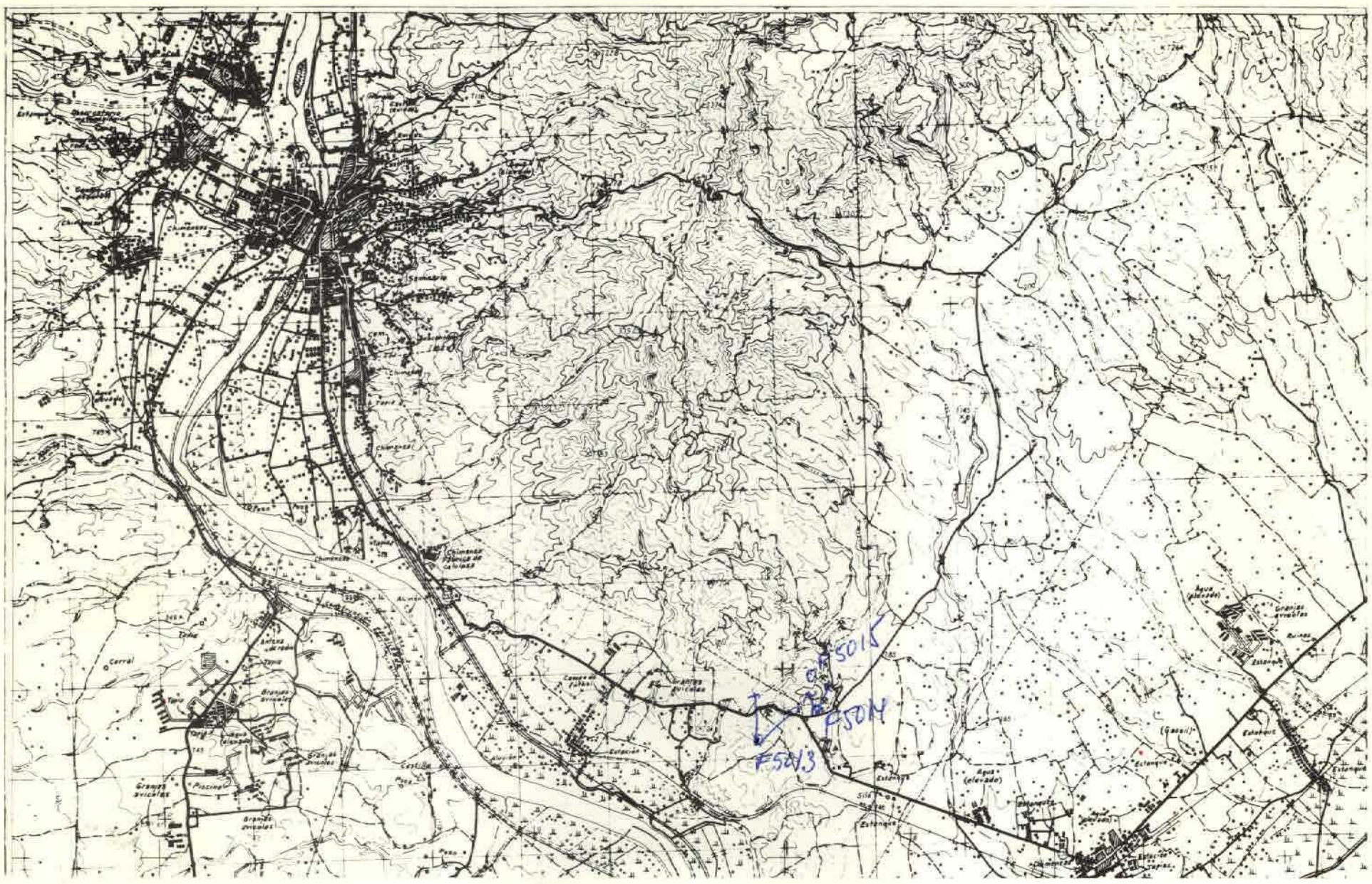

NUMERO DE LA HOJA 32-20 CUADRANTE

4	1
3	2

20b

| DATOS A RELLENAR POR EL IGME | | |

NUMERO DE LA HOJA 32-20 CUADRANTE

4	1
3	2

07-76

247

DATOS A RELLENAR POR EL IGME		
Nº de la hoja 1:50.000	Cuadrante numérico	Nº del documento
32202		

DATOS A RELLENAR POR EL CONSULTOR			
CONSULT.	ESPECIAL	QUE REAL	A ESTAC.
A	D	S	O

DATOS A RELLENAR POR EL IGME			
Recibido	Ref. Control	Perforado	Verificado

m. SONDEO: 7600

DATOS A RELLENAR POR EL CONSULTOR

NUMERO DE LA ESTACION	Fotografía	Petro. L y M.	Macrop.	Micropal.	Sedimen.	Rayos X	Espectro. ópticas	C 14	Análisis químico	Térmico diferen.	Microso.	Otros análisis
12		X							X			X
15			X						X			X
18			X	X					X			X
19			X						X			X
22			X	X					X			X
23			X	X					X			X
25			X	X					X			X
26			X	X					X			X
27			X	X					X			X
28			X	X					X			X
29			X	X					X			X
30			X	X					X			X
31			X	X					X			X
32			X	X					X			X
39			X	X					X			X
42			X	X					X			X
45			X	X					X			X
46			X	X					X			X
49			X	X					X			X

NUMERO DE LA ESTACION	Fotografía	Petro. L y M.	Macrop.	Micropal.	Sedimen.	Rayos X	Espectro. ópticas	C 14	Análisis químico	Térmico diferen.	Microso.	Otros análisis
51			X	X					X			X
52		X	X	X					X			X
56		X							X			X

DATOS A RELLENAR POR EL CONSULTOR

NUMERO DE LA ESTACION	Fotografía	Petro. L y M.	Macrop.	Micropal.	Sedimen.	Rayos X	Espectro. ópticas	C 14	Análisis químico	Térmico diferen.	Microso.	Otros análisis

NUMERO DE LA ESTACION	Fotografía	Petro. L y M.	Macrop.	Micropal.	Sedimen.	Rayos X	Espectro. ópticas	C 14	Análisis químico	Térmico diferen.	Microso.	Otros análisis

EL CONSULTOR – DEBERA MARCAR SOBRE EL MAPA: LAS ESTACIONES CON SU NUMERO DE REFERENCIA (EN AZUL) Y LOS CORTES REALIZADOS SOBRE EL TERRENO (EN ROJO).
PARA UN CONTROL CORRECTO DE LA MARCHA DEL TRABAJO DE CAMPO EL CONSULTOR DEBERA ENVIAR ENTRE LOS DIAS 1 al 7 y 15 al 22 DE CADA MES ESTAS HOJAS AL INSTITUTO GEOLOGICO Y MINERO DE ESPAÑA. DIVISION DE GEOLOGIA. C/ RIOS ROSAS, 23 – MADRID - 3.

Recibido I.G.M.E. el 21.6.76 Enviado el .....

El Supervisor

El Consultor

NUMERO DE LA HOJA 32-20 CUADRANTE 4 1 3 2

248

DATOS A RELLENAR POR EL IGME		
Nº de la hoja 1:50.000	Cuadrante Número	Nº del documento
32202		

DATOS A RELLENAR POR EL CONSULTOR		
CONSULT.	ESPECIAL. QUE REALIZA LA ESTAC.	
AD	SO	

DATOS A RELLENAR POR EL IGME			
Recibido	Ref. Control	Perforado	Verificado

n. SONDEO: 7700

DATOS A RELLENAR POR EL CONSULTOR

NUMERO DE LA ESTACION	Fotografía	MUESTRAS: Petro L y M.	Macrop.	Micropal.	Sedimen.	Rayos X	Espectro. masas	C 14	Análisis químico	Termico diferen.	Microso	Otros análisis
8												X
21												X
38												X

NUMERO DE LA ESTACION	Fotografía	MUESTRAS: Petro L y M.	Macrop.	Micropal.	Sedimen.	Rayos X	Espectro. masas	C 14	Análisis químico	Termico diferen.	Microso	Otros análisis

NUMERO DE LA ESTACION	Fotografía	MUESTRAS: Petro L y M.	Macrop.	Micropal.	Sedimen.	Rayos X	Espectro. masas	C 14	Análisis químico	Termico diferen.	Microso	Otros análisis

NUMERO DE LA ESTACION	Fotografía	MUESTRAS: Petro L y M.	Macrop.	Micropal.	Sedimen.	Rayos X	Espectro. masas	C 14	Análisis químico	Termico diferen.	Microso	Otros análisis

EL CONSULTOR.— DEBERA MARCAR SOBRE EL MAPA LAS ESTACIONES CON SU NUMERO DE REFERENCIA (ES AZUL) Y LOS CORTES REALIZADOS SOBRE EL TERRENO (EN ROJO).
PARA UN CONTROL CORRECTO DE LA MARCHA DEL TRABAJO DE CAMPO EL CONSULTOR DEBERA ENVIAR ENTRE LOS DIAS 1 Y 7 Y 15 Y 22 DE CADA MES ESTAS HOJAS AL INSTITUTO GEOLOGICO Y MINERO DE ESPAÑA. DIVISION DE GEOLOGIA. C/ RIOS ROSAS, 23 – MADRID - 3

Recibido I.G.M.E. el 21.6.76 ..... Enviado el .....

El Supervisor

El Consultor

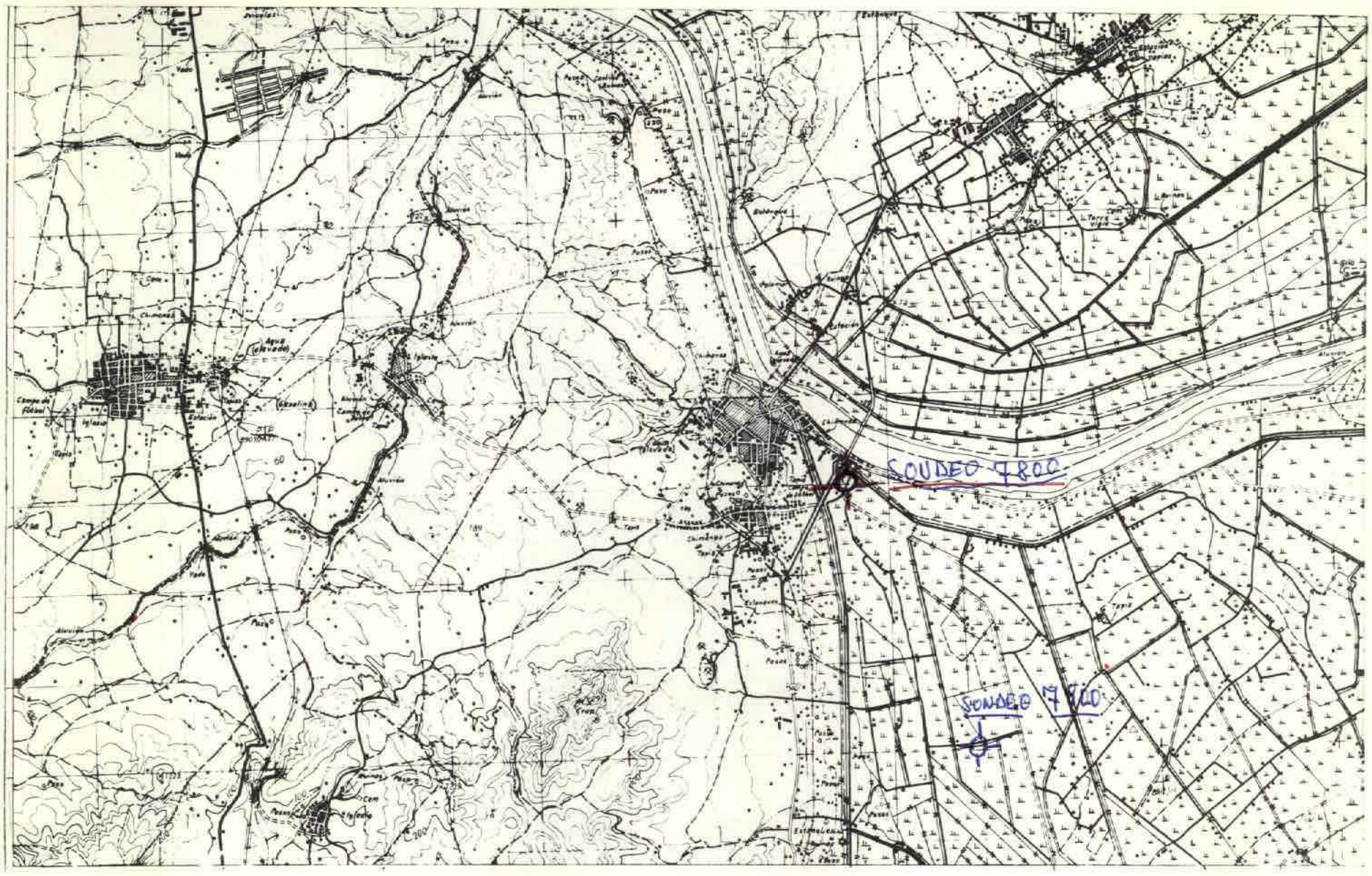

NUMERO DE LA HOJA 32-20 CUADRANTE 4 | 1 / ~~3~~ | 2

249

DATOS A RELLENAR POR EL IGME			
Nº de la hoja 1:50.000	Cuadrante numero	Nº del documento	
32203			

DATOS A RELLENAR POR EL CONSULTOR		
CONSULT	ESPECIAL QUE REALIZA LA ESTACION	
AD	SO	

DATOS A RELLENAR POR EL IGME			
Recibido	Ref. Control	Perforado	Verificado

M. SONDEO: 7900

DATOS A RELLENAR POR EL CONSULTOR

NUMERO DE LA ESTACION	Fotografía	Petro I y M	Macrop.	Micropal.	Sedimen.	Rayos X	Espectro. masas	C 14	Análisis químico	Termico diferen.	Microsc.	Otros análisis
1											X	X
4											X	X
10												X
13												X
17												X
45												X
48												X
49												X
50												X
70												X
81												X
95											X	X

SONDEO 7800

DATOS A RELLENAR POR EL CONSULTOR

NUMERO DE LA ESTACION	Fotografía	Petro I y M	Macrop.	Micropal.	Sedimen.	Rayos X	Espectro. masas	C 14	Análisis químico	Termico diferen.	Microsc.	Otros análisis
SIN MUESTRAS												

NUMERO DE LA ESTACION	Fotografía	Petro I y M	Macrop.	Micropal.	Sedimen.	Rayos X	Espectro. masas	C 14	Análisis químico	Termico diferen.	Microsc.	Otros análisis

EL CONSULTOR.— DEBERA MARCAR SOBRE EL MAPA: LAS ESTACIONES CON SU NUMERO DE REFERENCIA (EN AZUL) Y LOS CORTES REALIZADOS SOBRE EL TERRENO (EN ROJO).
PARA UN CONTROL CORRECTO DE LA MARCHA DEL TRABAJO DE CAMPO EL CONSULTOR DEBERA ENVIAR ENTRE LOS DIAS 1 al 7 y 15 al 22 DE CADA MES ESTAS HOJAS AL INSTITUTO GEOLOGICO Y MINERO DE ESPAÑA, DIVISION DE GEOLOGIA. C/ RIOS ROSAS, 23 – MADRID - 3.

Recibido I.G.M.E. el 21.6.76 ..... Enviado el .....

El Supervisor — El Consultor