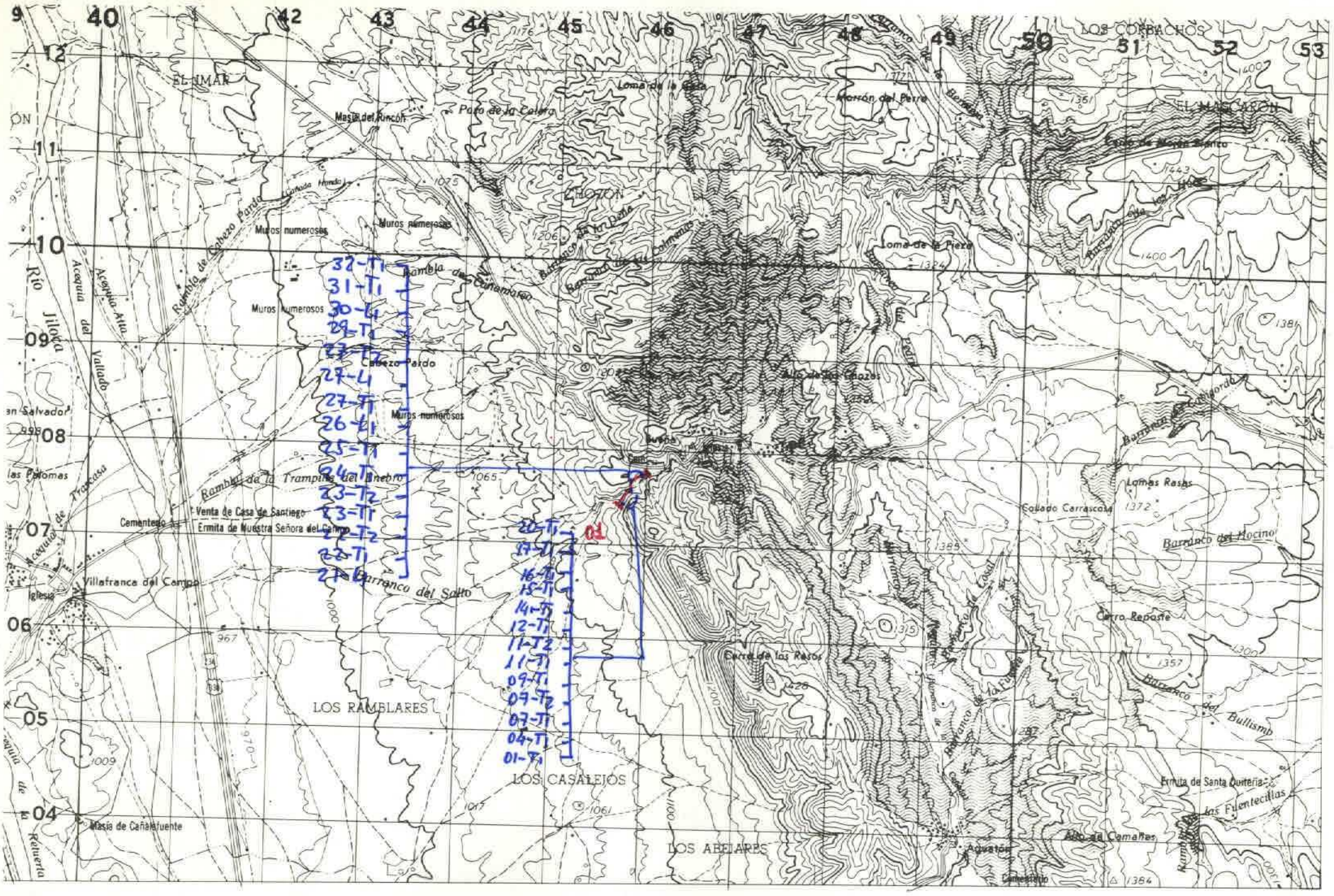

NUMERO DE LA HOJA 2620 CUADRANTE

4	1
3	2

53

DATOS A RELLENAR POR EL IGME					DATOS A RELLENAR POR EL CONSULTOR			
Nº de la hoja 1:50.000	Cuadrante número	Nº del documento			CONSULTA	ESPECIAL	QUE REALIZA	LA ESTACION
2620	2				G	S	A	H

DATOS A RELLENAR POR EL IGME			
Recibido	Ref. Control	Perforado	Verificado

DATOS A RELLENAR POR EL CONSULTOR

	NUMERO DE LA ESTACION	Fotografía	MUESTRAS: Petro L y M	Macrop.	Micropal.	Sedimen.	Rayos X	Espectro. masas	C 14	Análisis químico	Termico diferen.	Microso	Otros análisis
01	01T1				1	1							01
"	04T1				1	1							"
"	07T1				1	1							"
"	07T2				1	1							"
"	09T1				1	1							"
"	11T1				1	1							"
"	11T2				1	1							"
"	12T1				1	1							"
"	14T1				1	1							"
"	15T1				1	1							"
"	16T1				1	1							"
"	17T1				1	1							"
"	20T1				1	1							"
"	21L1				1								"
"	22T1				1	1							
"	22T2				1	1							
"	23T1				1	1							
"	23T2				1	1							
"	24T1				1	1							

	NUMERO DE LA ESTACION	Fotografía	MUESTRAS: Petro L y M	Macrop.	Micropal.	Sedimen.	Rayos X	Espectro. masas	C 14	Análisis químico	Termico diferen.	Microso	Otros análisis
	25T1					1							
	26L1				1								
	27T1				1	1							
	27L1				1								
	27T2				1	1							
	29T1				1	1							
	30L1				1								
	31T1				1	1							
	32T1				1	1							
	07M1		1										
	15M1												
	27M1												
	29M1												
	31M1												

DATOS A RELLENAR POR EL CONSULTOR

NUMERO DE LA ESTACION	Fotografía	MUESTRAS: Petro L y M	Macrop.	Micropal.	Sedimen.	Rayos X	Espectro. masas	C 14	Análisis químico	Termico diferen.	Microso	Otros análisis

NUMERO DE LA ESTACION	Fotografía	MUESTRAS: Petro L y M	Macrop.	Micropal.	Sedimen.	Rayos X	Espectro. masas	C 14	Análisis químico	Termico diferen.	Microso	Otros análisis

EL CONSULTOR – DEBERA MARCAR SOBRE EL MAPA LAS ESTACIONES CON SU NUMERO DE REFERENCIA (EN AZUL) Y LOS CORTES REALIZADOS SOBRE EL TERRENO (EN ROJO).
PARA UN CONTROL CORRECTO DE LA MARCHA DEL TRABAJO DE CAMPO EL CONSULTOR DEBERA ENVIAR ENTRE LOS DIAS 1 al 7 y 15 al 22 DE CADA MES ESTAS HOJAS AL INSTITUTO GEOLOGICO Y MINERO DE ESPAÑA, DIVISION DE GEOLOGIA. C/ RIOS ROSAS, 23 – MADRID - 3.

Recibido I.G.M.E. el 5-11-80 Enviado el .....
El Supervisor El Consultor

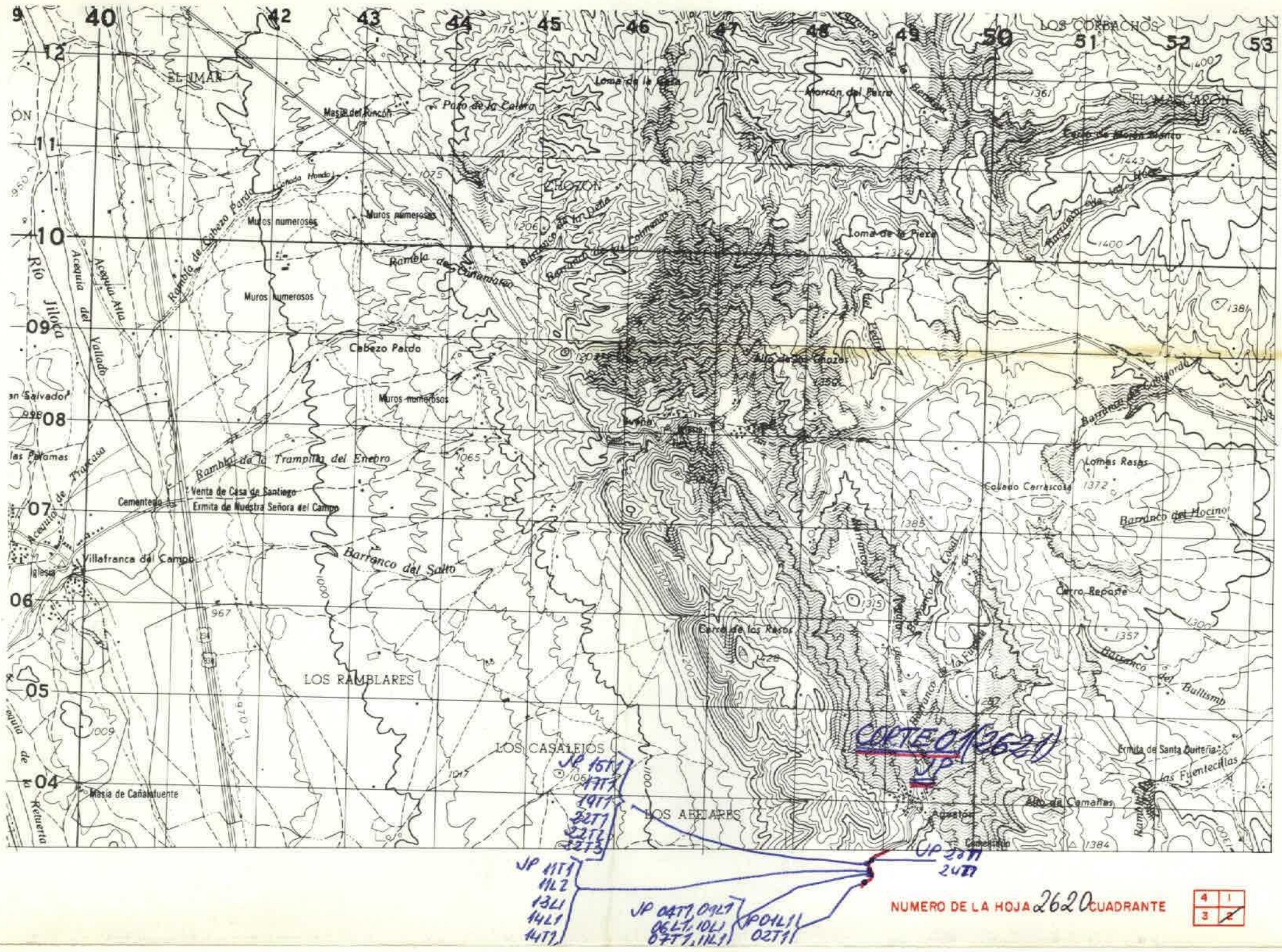

54

DATOS A RELLENAR POR EL IGME			
Nº de la hoja 1:50.000	Cuadrante número	Nº del documento	
2620	2		

DATOS A RELLENAR POR EL CONSULTOR			
CONSULTOR	ESPECIAL	QUE REALIZA LA ESTACION	
G	S	V	P

DATOS A RELLENAR POR EL IGME			
Recibido	Ref. Control	Perforado	Verificado

DATOS A RELLENAR POR EL CONSULTOR

NUMERO DE LA ESTACION	Fotografía	Petro LyM	Macrop.	Micropal.	Sedimen.	Rayos X	Espectro. masas	C 14	Análisis químico	Térmico diferen.	Microso	Otros análisis
01 01L1				1								
02T1				1 1								
04T1				1 1								
06L1				1								
07T1				1 1								
09L1				1								
10L1				1								
11L1				1								
11L2				1								
11T1				1 1								
13L1				1								
14L1				1								
14T1				1 1								
15T1				1 1								
17T1				1 1								
19T1				1 1								
22T1				1 1								
22T2				1 1								
22T3				1 1								

NUMERO DE LA ESTACION	Fotografía	Petro LyM	Macrop.	Micropal.	Sedimen.	Rayos X	Espectro. masas	C 14	Análisis químico	Térmico diferen.	Microso	Otros análisis
23T1				1 1								
24T1				1 1								

DATOS A RELLENAR POR EL CONSULTOR

NUMERO DE LA ESTACION	Fotografía	Petro LyM	Macrop.	Micropal.	Sedimen.	Rayos X	Espectro. masas	C 14	Análisis químico	Térmico diferen.	Microso	Otros análisis

NUMERO DE LA ESTACION	Fotografía	Petro LyM	Macrop.	Micropal.	Sedimen.	Rayos X	Espectro. masas	C 14	Análisis químico	Térmico diferen.	Microso	Otros análisis

EL CONSULTOR.– DEBERA MARCAR SOBRE EL MAPA LAS ESTACIONES CON SU NUMERO DE REFERENCIA (EN AZUL) Y LOS CORTES REALIZADOS SOBRE EL TERRENO (EN ROJO).
PARA UN CONTROL CORRECTO DE LA MARCHA DEL TRABAJO DE CAMPO EL CONSULTOR DEBERA ENVIAR ENTRE LOS DIAS 1 al 7 y 15 al 22 DE CADA MES ESTAS HOJAS AL INSTITUTO GEOLOGICO Y MINERO DE ESPAÑA, DIVISION DE GEOLOGIA. C/ RIOS ROSAS, 23 – MADRID - 3.

Recibido I.G.M.E. el 5-11-80
El Supervisor

Enviado el 20/10/80
El Consultor

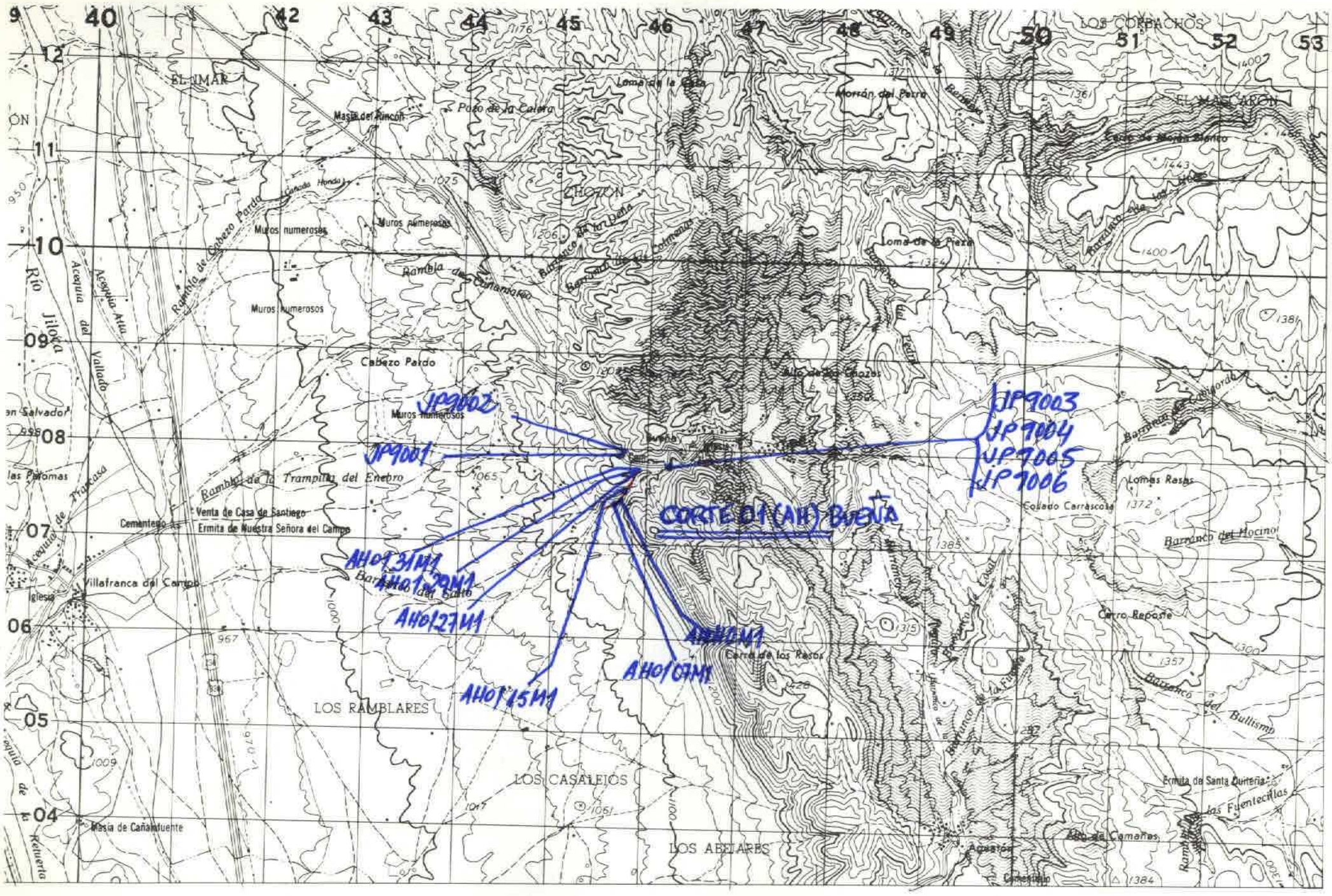

NUMERO DE LA HOJA 2620 CUADRANTE

4	1
3	2

82

DATOS A RELLENAR POR EL IGME			
Nº de la hoja 1:50.000	Cuadrante número	Nº del documento	
2620	2		

DATOS A RELLENAR POR EL CONSULTOR	
CONSULTOR	ESPECIAL QUE REALIZA LA ESTACION
GS	AH JP

DATOS A RELLENAR POR EL IGME			
Recibido	Ref. Control	Perforado	Verificado

DATOS A RELLENAR POR EL CONSULTOR

NUMERO DE LA ESTACION	Fotografía	Petro l y M.	Macrop.	Micropal.	Sedimen.	Rayos X	Espectro. masas	C 14	Análisis químico	Térmico diferen.	Microso	Otros análisis
AH01 07 M1			1									
" 10 M1			1									
" 15 M1			1									
" 27 M1			1									
" 29 M1			1									
" 31 M1			1									
JP 9001			1									
9002			1									
9003			1									
9004			1									
9005			1									
9006			1									

MCC1(53)

NUMERO DE LA ESTACION	Fotografía	Petro l y M.	Macrop.	Micropal.	Sedimen.	Rayos X	Espectro. masas	C 14	Análisis químico	Térmico diferen.	Microso	Otros análisis

NUMERO DE LA ESTACION	Fotografía	Petro l y M.	Macrop.	Micropal.	Sedimen.	Rayos X	Espectro. masas	C 14	Análisis químico	Térmico diferen.	Microso	Otros análisis

NUMERO DE LA ESTACION	Fotografía	Petro l y M.	Macrop.	Micropal.	Sedimen.	Rayos X	Espectro. masas	C 14	Análisis químico	Térmico diferen.	Microso	Otros análisis

EL CONSULTOR.- DEBERA MARCAR SOBRE EL MAPA LAS ESTACIONES CON SU NUMERO DE REFERENCIA (EN AZUL) Y LOS CORTES REALIZADOS SOBRE EL TERRENO (EN ROJO).
PARA UN CONTROL CORRECTO DE LA MARCHA DEL TRABAJO DE CAMPO EL CONSULTOR DEBERA ENVIAR ENTRE LOS DIAS 1 al 7 y 15 al 22 DE CADA MES ESTAS HOJAS AL INSTITUTO GEOLOGICO Y MINERO DE ESPAÑA. DIVISION DE GEOLOGIA. C/ RIOS ROSAS, 23 – MADRID-3

Recibido I.G.M.E. el 2-12-80 El Supervisor

Enviado el 20/11/80 El Consultor

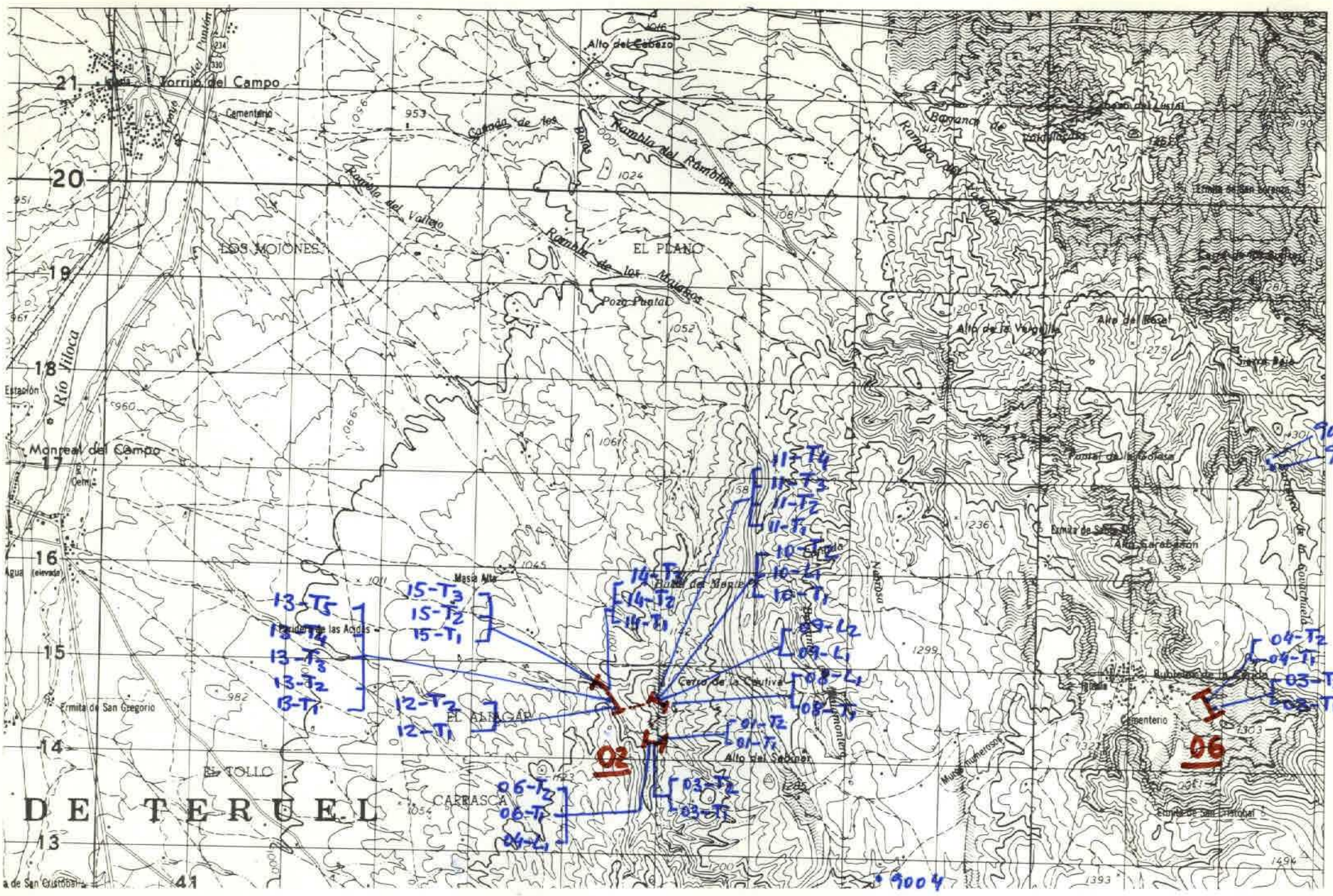

NUMERO DE LA HOJA 2620 CUADRANTE 4 / 3 2

105

DATOS A RELLENAR POR EL IGME			
Nº de la hoja 1:50.000	Cuadrante número	Nº del documento	
2620	1		

DATOS A RELLENAR POR EL CONSULTOR	
CONSULTOR	ESPECIALIDAD QUE REALIZA LA ESTACION
GSAH	

DATOS A RELLENAR POR EL IGME			
Recibido	Ref. Control	Perforado	Verificado

DATOS A RELLENAR POR EL CONSULTOR

NUMERO DE LA ESTACION	Fotografía	Petro l.y M.	Macrop.	Micropal.	Sedimen.	Rayos X	Espectro. masas	C 14	Análisis químico	Térmico diferen.	Microso.	Otros análisis
02 01 T1				1	1							
" 01 T2				1	1							
" 03 T1					1							
" 03 T2					1							
" 04 L1				1								
" 06 T1					1							
" 06 T2					1							
" 08 T1				1								
" 08 L1				1								
" 09 L1				1								
" 09 L2				1								
" 10 T1				1	1							
" 10 L1				1								
" 10 T2				1	1							
" 11 T1				1	1							
" 11 T2				1	1							
" 11 T3					1							
" 11 T4				1	1							
" 12 T1				1	1							

NUMERO DE LA ESTACION	Fotografía	Petro l.y M.	Macrop.	Micropal.	Sedimen.	Rayos X	Espectro. masas	C 14	Análisis químico	Térmico diferen.	Microso.	Otros análisis
02 12 T2				1	1							
" 13 T1				1	1							
" 13 T2				1	1							
" 13 T3				1	1							
" 13 T4				1	1							
" 13 T5				1	1							
" 14 T1				1	1							
" 14 T2				1	1							
" 14 T3				1	1							
" 15 T1				1	1							
" 15 T2				1	1							
" 15 T3				1	1							
06 03 T1					1							
" 03 T2					1							
" 04 T1					1							
" 04 T2					1							
9004				1								
9008				1	1							
9009				1	1							

DATOS A RELLENAR POR EL CONSULTOR

NUMERO DE LA ESTACION	Fotografía	Petro l.y M.	Macrop.	Micropal.	Sedimen.	Rayos X	Espectro. masas	C 14	Análisis químico	Térmico diferen.	Microso.	Otros análisis

NUMERO DE LA ESTACION	Fotografía	Petro l.y M.	Macrop.	Micropal.	Sedimen.	Rayos X	Espectro. masas	C 14	Análisis químico	Térmico diferen.	Microso.	Otros análisis

EL CONSULTOR: DEBERA MARCAR SOBRE EL MAPA: LAS ESTACIONES CON SU NUMERO DE REFERENCIA (EN AZUL) Y LOS CORTES REALIZADOS SOBRE EL TERRENO (EN ROJO).
PARA UN CONTROL CORRECTO DE LA MARCHA DEL TRABAJO DE CAMPO EL CONSULTOR DEBERA ENVIAR ENTRE LOS DIAS 1 y 7 y 15 y 22 DE CADA MES ESTAS HOJAS AL INSTITUTO GEOLOGICO Y MINERO DE ESPAÑA. DIVISION DE GEOLOGIA. C/ RIOS ROSAS, 23 – MADRID 3.

Recibido I.G.M.E. el 29-1-81 El Supervisor

Enviado el 30/12/80 El Consultor

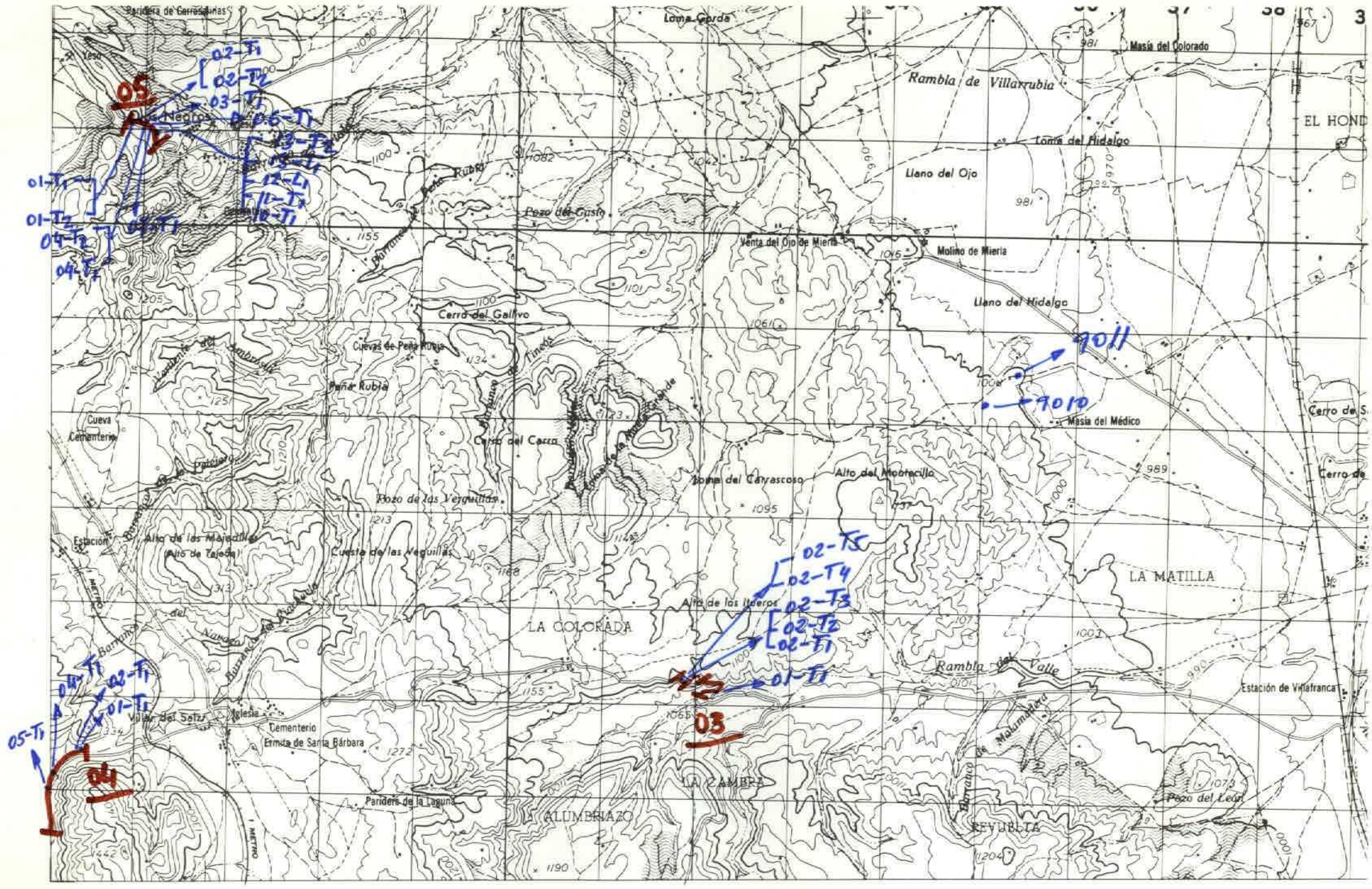

NUMERO DE LA HOJA 2620 CUADRANTE 4 1 / 2 2

106

| DATOS A RELLENAR POR EL IGME | | |

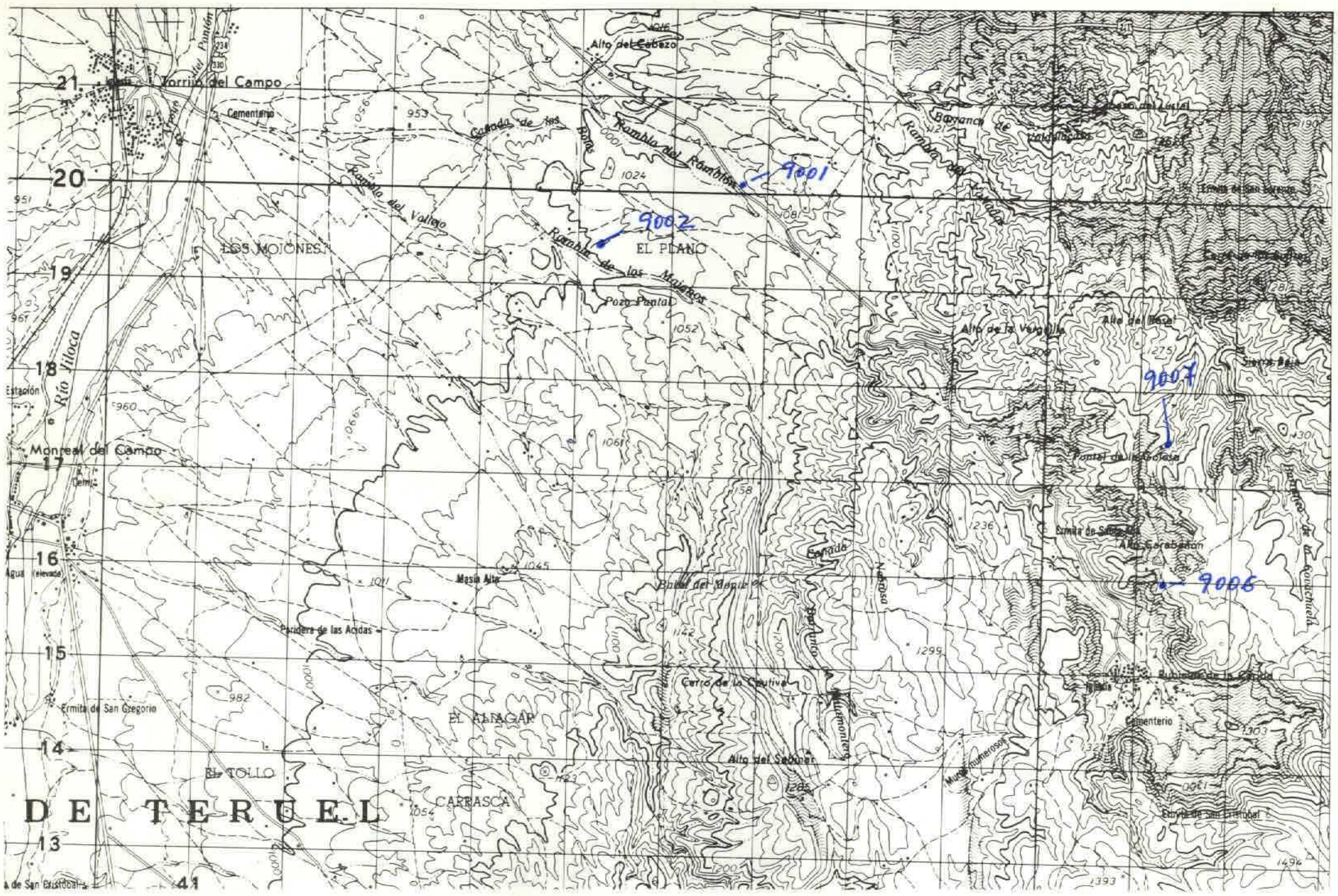

NUMERO DE LA HOJA 2620 CUADRANTE 4 1 / 3 2

107

| DATOS A RELLENAR POR EL IGME | | |

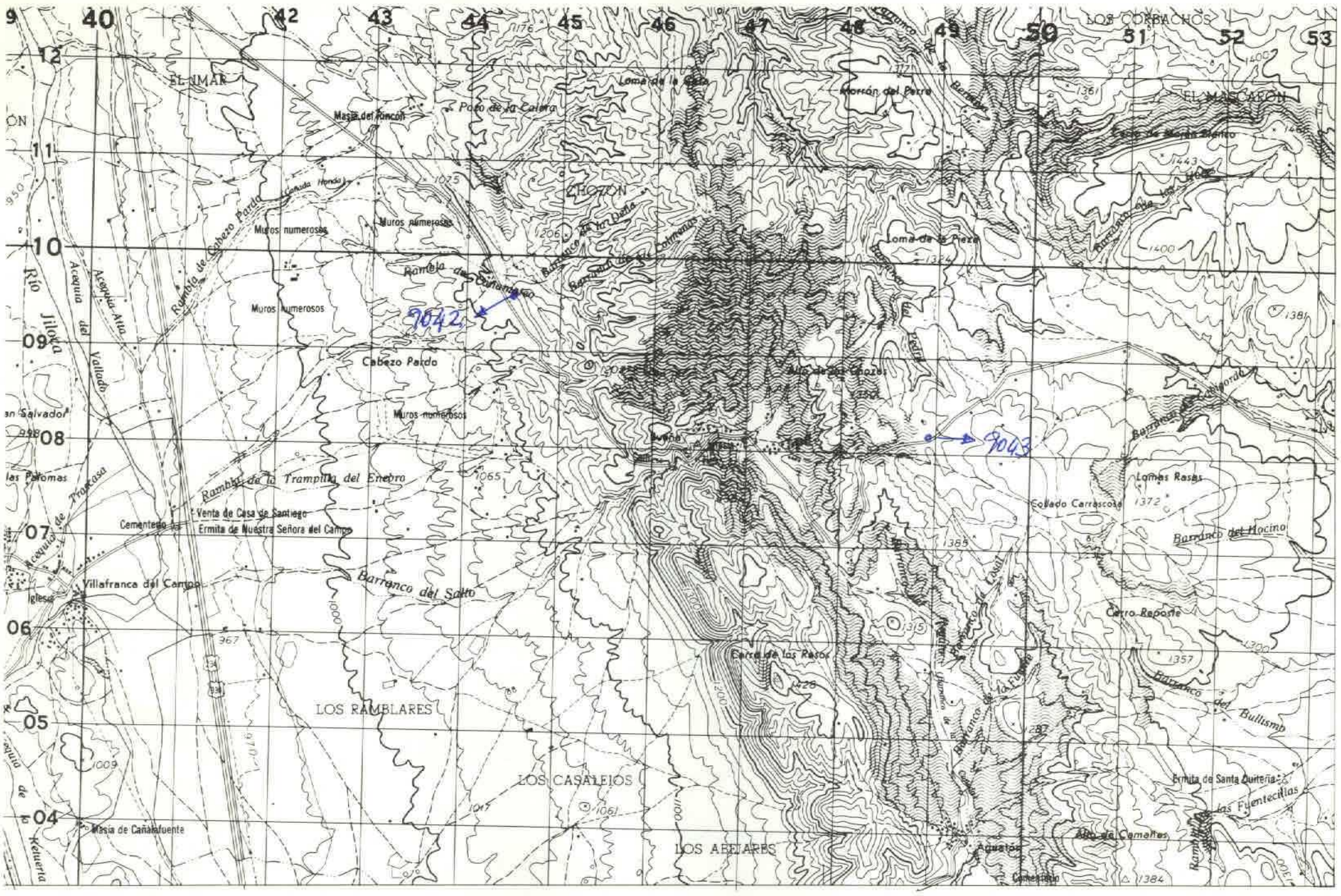

NUMERO DE LA HOJA 2620 CUADRANTE

4	1
3	2

108

DATOS A RELLENAR POR EL IGME			DATOS A RELLENAR POR EL CONSULTOR		DATOS A RELLENAR POR EL IGME			
Nº de la hoja 1:50.000	Cuadrante número	Nº del documento	CONSULTOR	ESPECIAL QUE REALIZA LA ESTACION	Recibido	Ref. Control	Perforado	Verificado
2620	2		GS	AH				

DATOS A RELLENAR POR EL CONSULTOR

NUMERO DE LA ESTACION	Fotografía	Petro L y M	Macrop.	Micropal.	Sedimen.	Rayos X	Espectro. masas	C 14	Análisis químico	Térmico diferen.	Microso	Otros análisis
9042				1	1							
9043				1	1							

NUMERO DE LA ESTACION	Fotografía	Petro L y M	Macrop.	Micropal.	Sedimen.	Rayos X	Espectro. masas	C 14	Análisis químico	Térmico diferen.	Microso	Otros análisis

NUMERO DE LA ESTACION	Fotografía	Petro L y M	Macrop.	Micropal.	Sedimen.	Rayos X	Espectro. masas	C 14	Análisis químico	Térmico diferen.	Microso	Otros análisis

NUMERO DE LA ESTACION	Fotografía	Petro L y M	Macrop.	Micropal.	Sedimen.	Rayos X	Espectro. masas	C 14	Análisis químico	Térmico diferen.	Microso	Otros análisis

EL CONSULTOR – DEBERA MARCAR SOBRE EL MAPA: LAS ESTACIONES CON SU NUMERO DE REFERENCIA (EN AZUL) Y LOS CORTES REALIZADOS SOBRE EL TERRENO (EN ROJO).
PARA UN CONTROL CORRECTO DE LA MARCHA DEL TRABAJO DE CAMPO EL CONSULTOR DEBERA ENVIAR ENTRE LOS DIAS 1 al 7 y 15 al 22 DE CADA MES ESTAS HOJAS AL INSTITUTO GEOLOGICO Y MINERO DE ESPAÑA, DIVISION DE GEOLOGIA C/ RIOS ROSAS, 23 – MADRID 3.

Recibida I.G.M.E. el 25-1-81 Enviado el .....
El Supervisor El Consultor

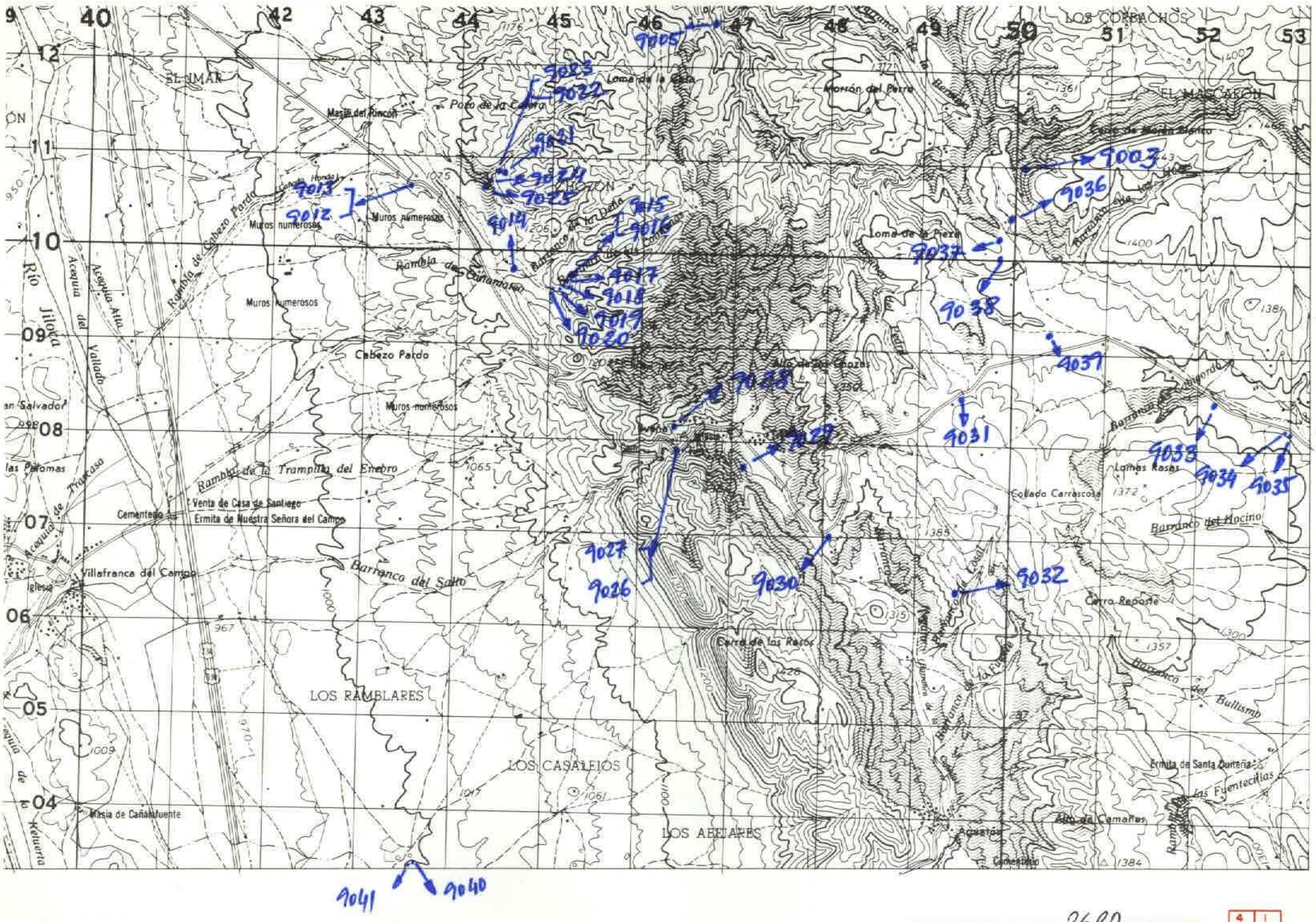

NUMERO DE LA HOJA 2620 CUADRANTE

4	1
3	2

109

| DATOS A RELLENAR POR EL IGME | | |

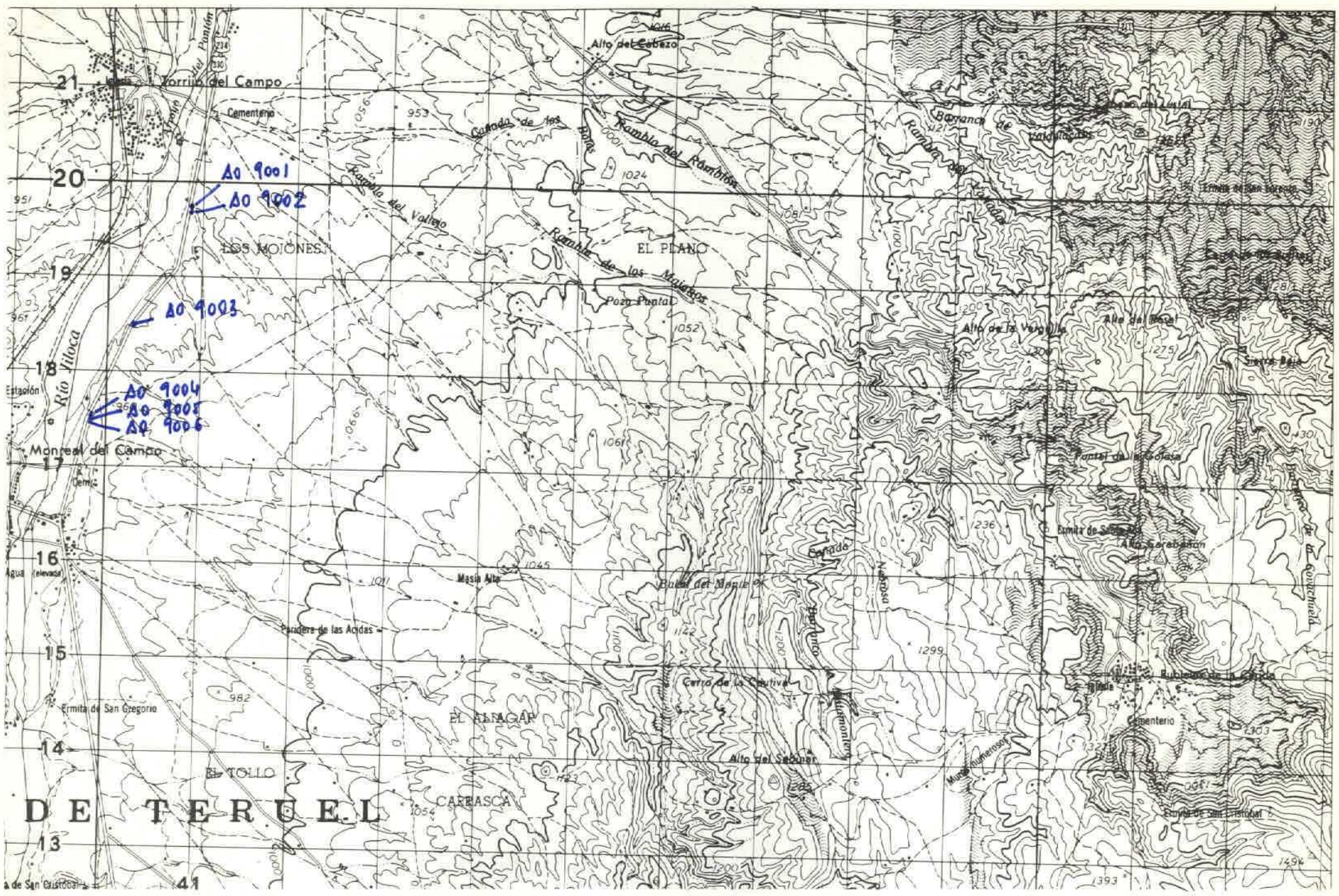

NUMERO DE LA HOJA 2620 CUADRANTE 4 / 3 2

110

| DATOS A RELLENAR POR EL IGME | | |

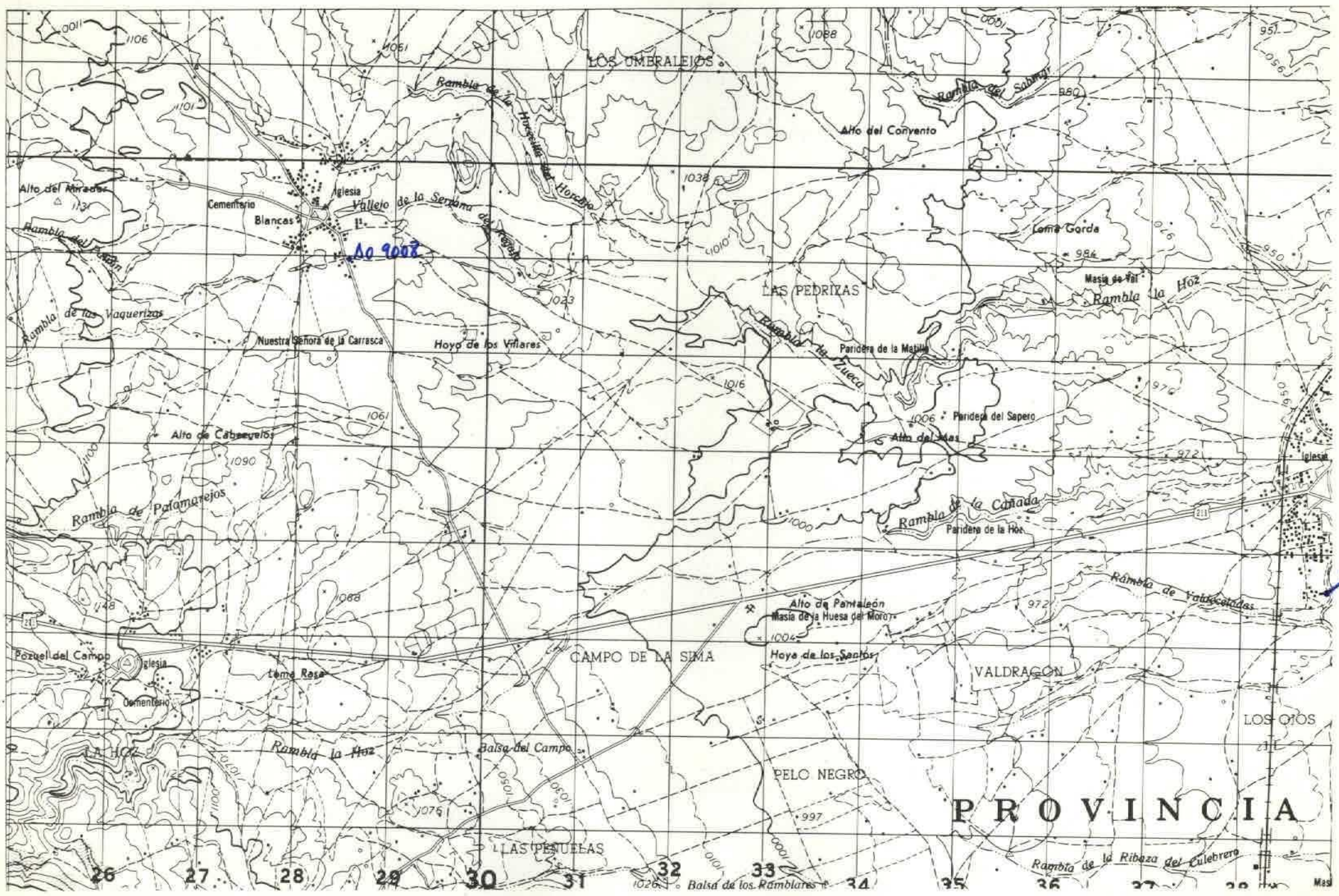

NUMERO DE LA HOJA 2620 CUADRANTE 1 / 3 2

111

| DATOS A RELLENAR POR EL IGME | | |

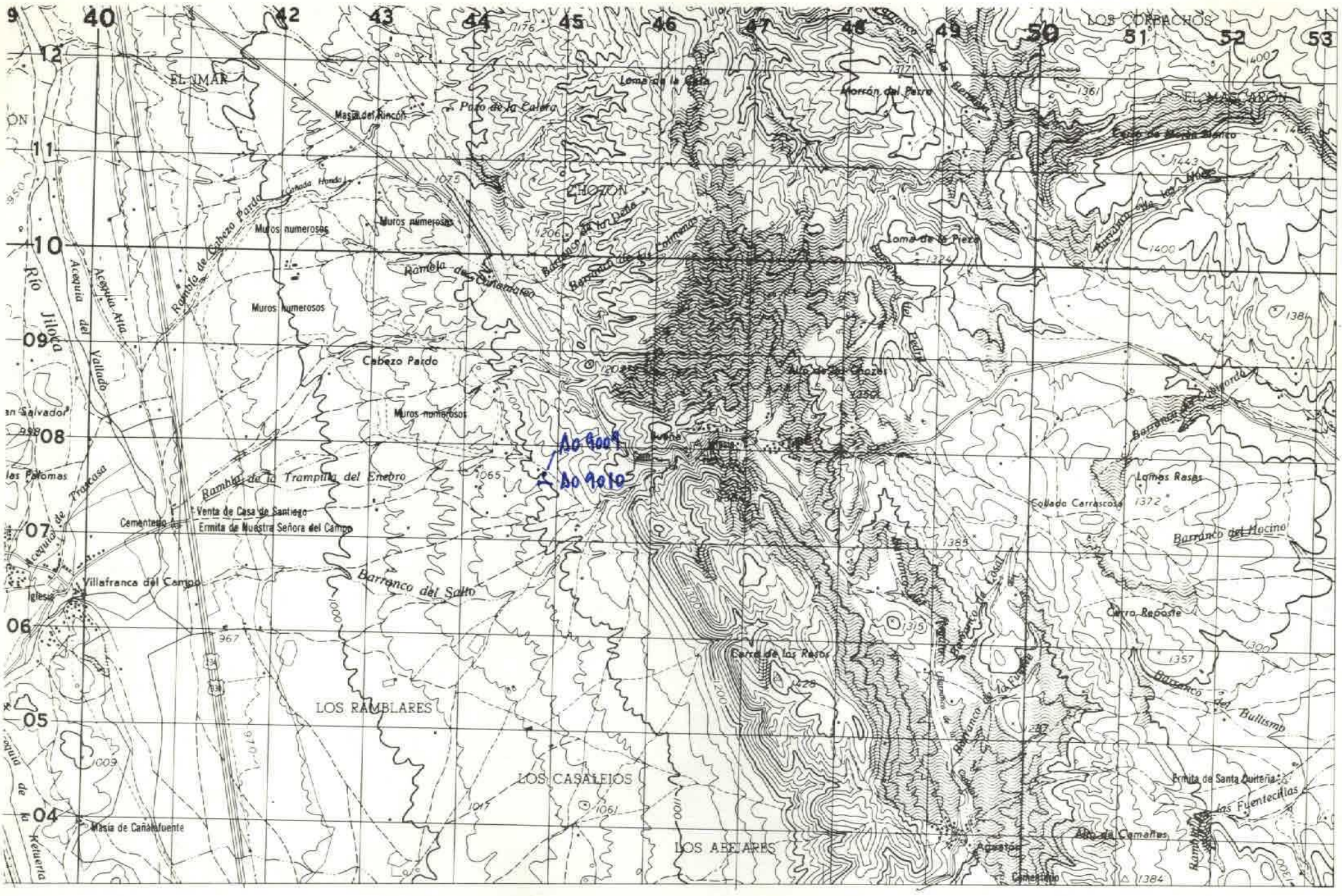

NUMERO DE LA HOJA 2620 CUADRANTE 4 1 / 3 2

112

| DATOS A RELLENAR POR EL IGME | | |

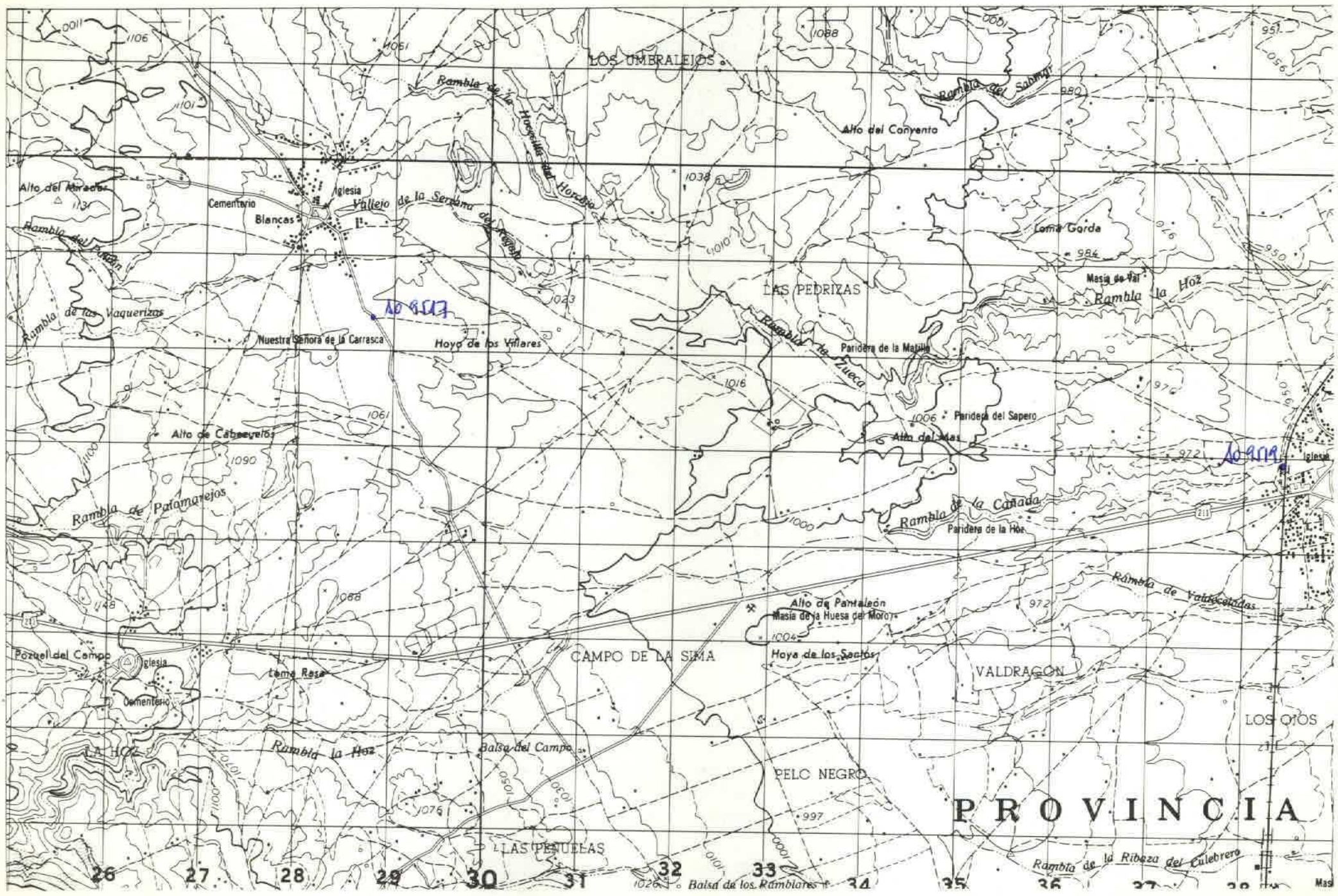

NUMERO DE LA HOJA 2620 CUADRANTE 1 / 2 / 3 / 4

138

| DATOS A RELLENAR POR EL IGME | | |

A09509
A09510
A09511
A09512

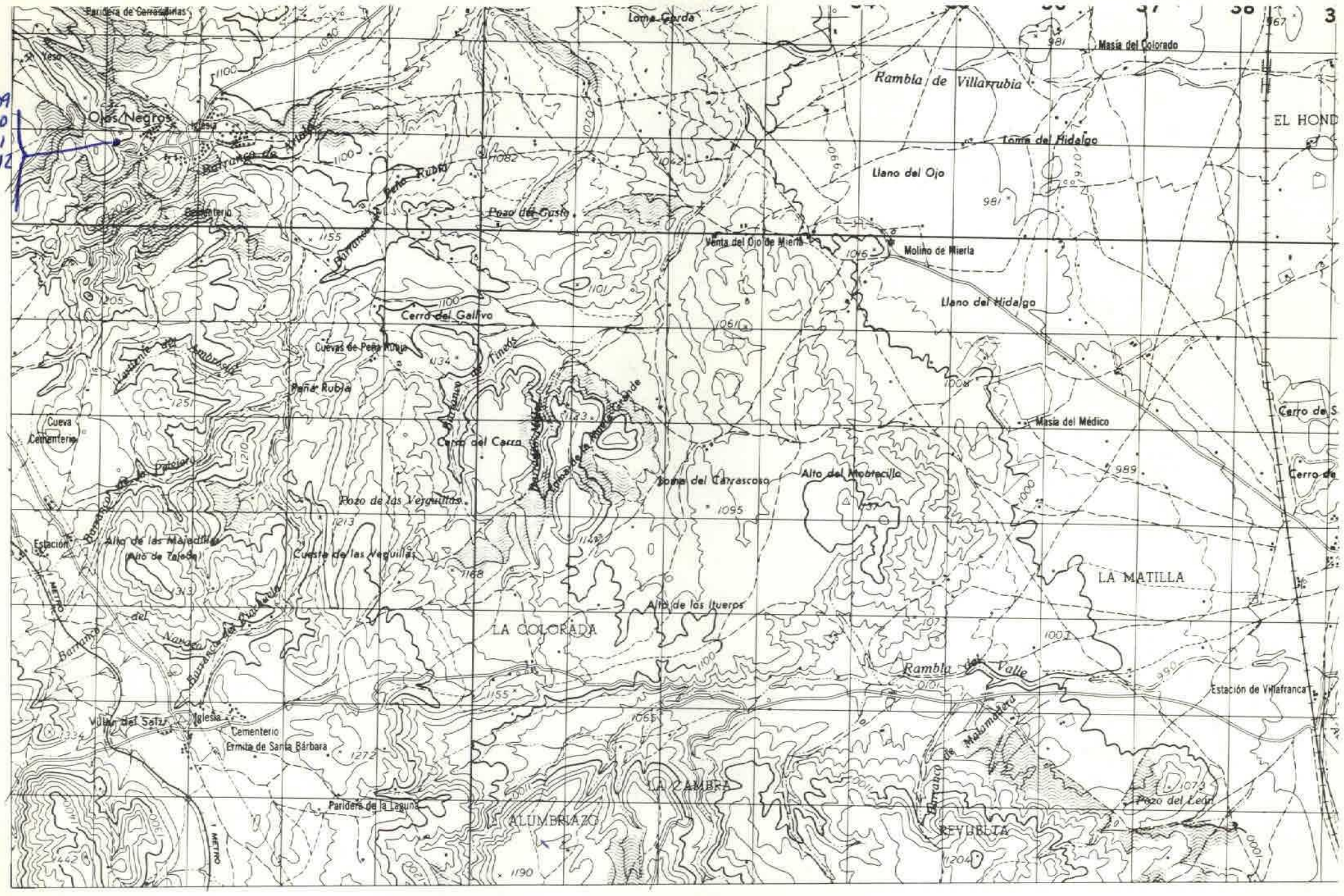

NUMERO DE LA HOJA 2620 CUADRANTE

4	1
~~3~~	2

139

DATOS A RELLENAR POR EL IGME							
Nº de la hoja 1:50.000				Cuadrante número	Nº del documento		
2	6	2	0	3			

DATOS A RELLENAR POR EL CONSULTOR			
CONSULTOR		ESPECIAL QUE REALIZA LA ESTACION	
6	5	A	0

DATOS A RELLENAR POR EL IGME			
Recibido	Ref. Control	Perforado	Verificado

DATOS A RELLENAR POR EL CONSULTOR

NUMERO DE LA ESTACION	Fotografía	MUESTRAS: Petro L y M.	Macrop.	Micropal.	Sedimen.	Rayos X	Espectro. masas	C 14	Análisis químico	Térmico diferen.	Microso	Otros análisis
9509												
9510												
9511												
9512												

NUMERO DE LA ESTACION	Fotografía	MUESTRAS: Petro L y M.	Macrop.	Micropal.	Sedimen.	Rayos X	Espectro. masas	C 14	Análisis químico	Térmico diferen.	Microso	Otros análisis

NUMERO DE LA ESTACION	Fotografía	MUESTRAS: Petro L y M.	Macrop.	Micropal.	Sedimen.	Rayos X	Espectro. masas	C 14	Análisis químico	Térmico diferen.	Microso	Otros análisis

NUMERO DE LA ESTACION	Fotografía	MUESTRAS: Petro L y M.	Macrop.	Micropal.	Sedimen.	Rayos X	Espectro. masas	C 14	Análisis químico	Térmico diferen.	Microso	Otros análisis

EL CONSULTOR.– DEBERA MARCAR SOBRE EL MAPA LAS ESTACIONES CON SU NUMERO DE REFERENCIA (EN AZUL) Y LOS CORTES REALIZADOS SOBRE EL TERRENO (EN ROJO).
PARA UN CONTROL CORRECTO DE LA MARCHA DEL TRABAJO DE CAMPO EL CONSULTOR DEBERA ENVIAR ENTRE LOS DIAS 1 al 7 y 15 al 22 DE CADA MES ESTAS HOJAS AL INSTITUTO GEOLOGICO Y MINERO DE ESPAÑA, DIVISION DE GEOLOGIA. C/ RIOS ROSAS 23 – MADRID - 3

Recibido I.G.M.E. el 29-5-88
El Supervisor

Enviado el 25/5/87
El Consultor

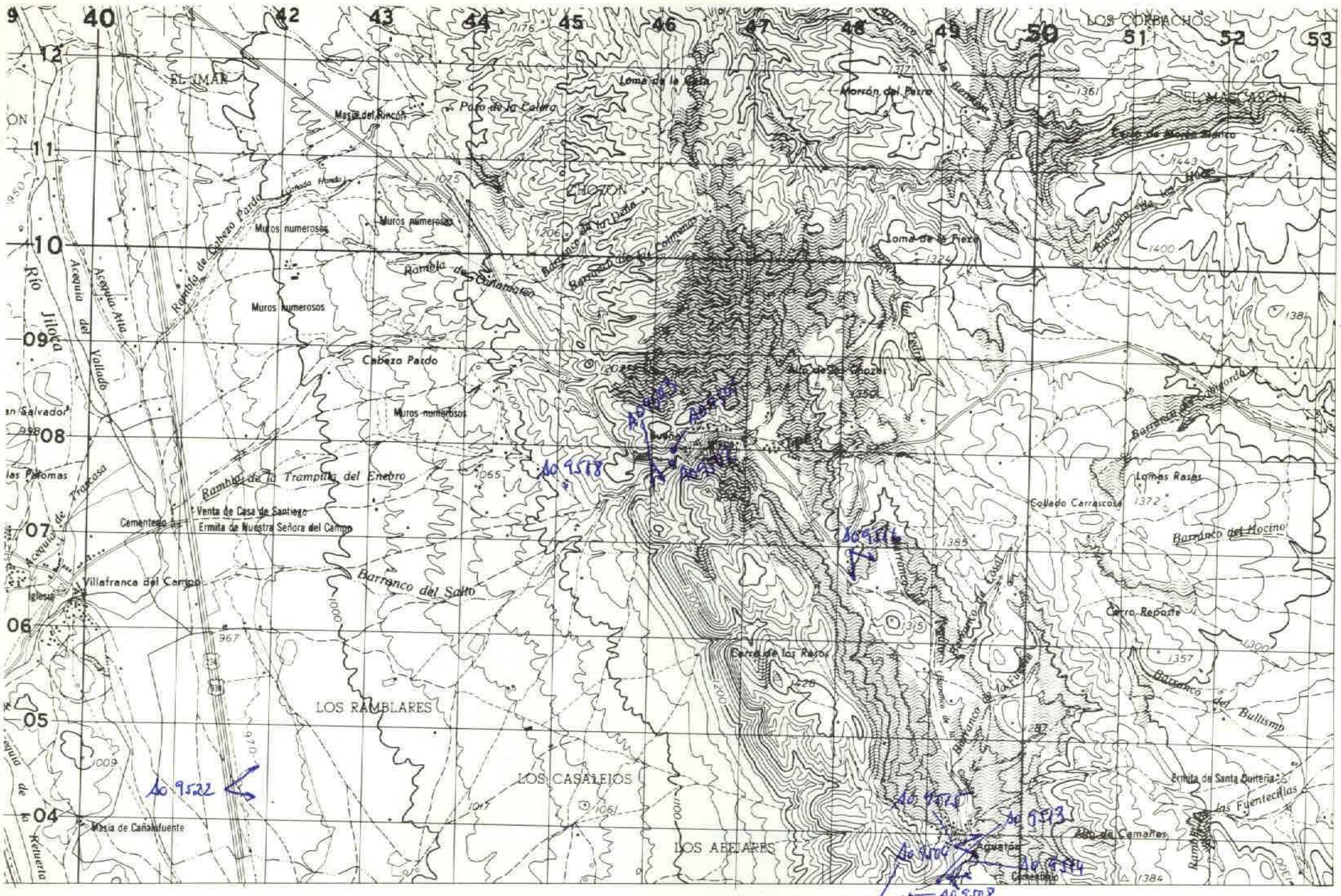

NUMERO DE LA HOJA 2620 CUADRANTE

4	1
3	2

140

DATOS A RELLENAR POR EL IGME			DATOS A RELLENAR POR EL CONSULTOR		DATOS A RELLENAR POR EL IGME			
Nº de la hoja 1:50.000	Cuadrante número	Nº del documento	CONSULTOR	ESPECIAL QUE REALIZA LA ESTACION	Recibido	Ref. Control	Perforado	Verificado
2620	2		G	S	A	O		

DATOS A RELLENAR POR EL CONSULTOR

NUMERO DE LA ESTACION	Fotografía	Muestras: Petro l y M	Macrop.	Micropal.	Sedimen.	Rayos X	Espectro masas	C 14	Análisis químico	Térmico diferen.	Microso	Otros análisis
9501	1											
9502	1											
9503	1											
9504	1											
9505	1											
9506	1											
9507	1											
9508	1											
9513	1											
9514	1											
9515	1											
9516	1											
9518	1											
9522	1											

EL CONSULTOR DEBERA MARCAR SOBRE EL MAPA LAS ESTACIONES CON SU NUMERO DE REFERENCIA (EN AZUL) Y LOS CORTES REALIZADOS SOBRE EL TERRENO (EN ROJO).
PARA UN CONTROL CORRECTO DE LA MARCHA DEL TRABAJO DE CAMPO EL CONSULTOR DEBERA ENVIAR ENTRE LOS DIAS 1 al 7 y 15 al 22 DE CADA MES ESTAS HOJAS AL INSTITUTO GEOLOGICO Y MINERO DE ESPAÑA. DIVISION DE GEOLOGIA. C/ RIOS ROSAS, 23 – MADRID - 3

Recibido I.G.M.E. el 29-9-81
El Supervisor

Enviado el 25/9/81
El Consultor

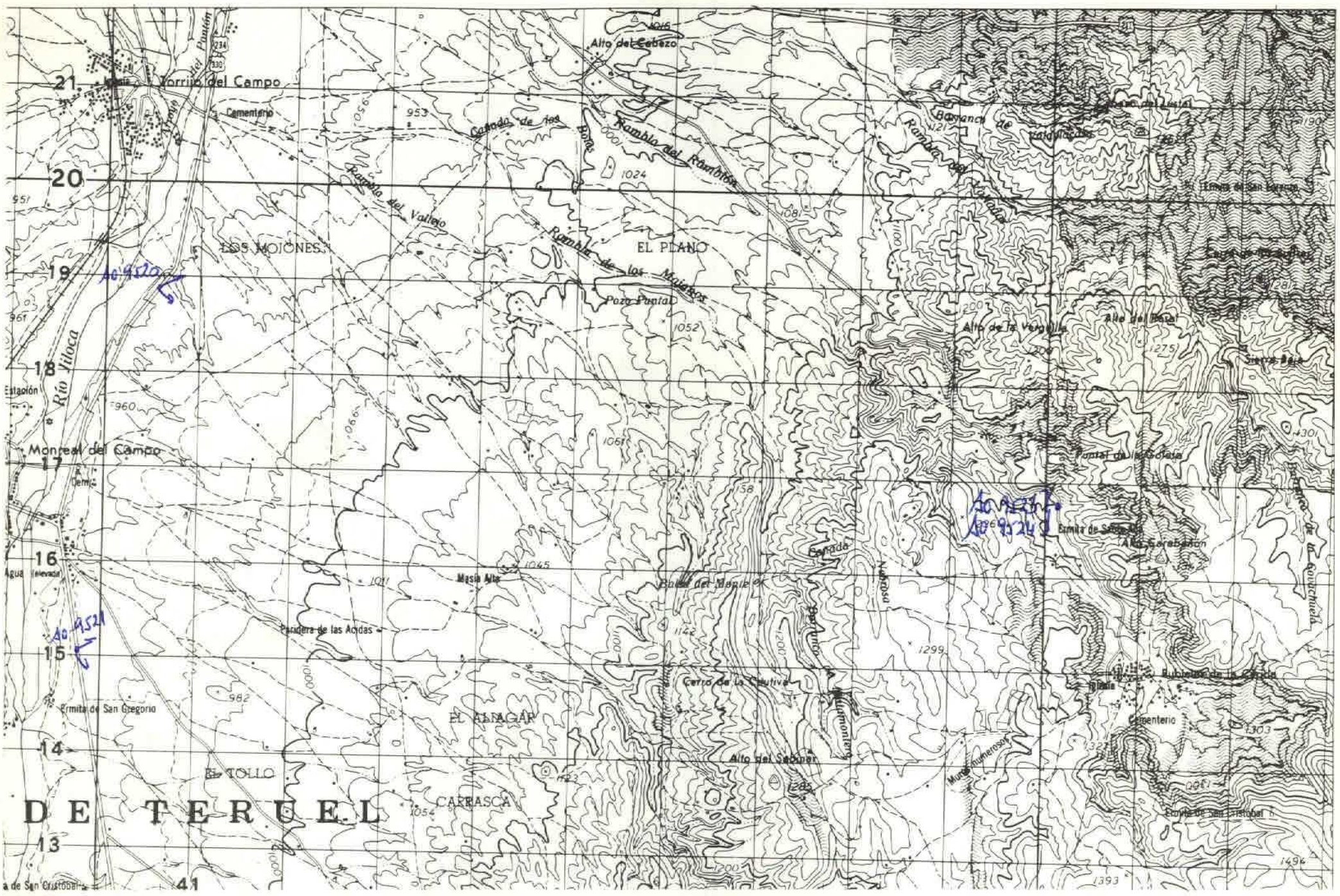

NUMERO DE LA HOJA 2620 CUADRANTE 4 1 / 3 2

141

DATOS A RELLENAR POR EL IGME			
Nº de la hoja 1:50.000	Cuadrante número	Nº del documento	
2620	1		

DATOS A RELLENAR POR EL CONSULTOR			
CONSULTOR	ESPECIAL QUE REALIZA LA ESTACION		
G	S	A	O

DATOS A RELLENAR POR EL IGME			
Recibido	Ref. Control	Perforado	Verificado

DATOS A RELLENAR POR EL CONSULTOR

NUMERO DE LA ESTACION	Fotografía	MUESTRAS: Petro l.y M.	Macrop.	Micropal.	Sedimen.	Rayos X	Espectro. masas	C 14	Análisis químico	Térmico diferen.	Microso.	Otros análisis
9520	1											
9521	1											
9523	1											
9524	1											

NUMERO DE LA ESTACION	Fotografía	MUESTRAS: Petro l.y M.	Macrop.	Micropal.	Sedimen.	Rayos X	Espectro. masas	C 14	Análisis químico	Térmico diferen.	Microso.	Otros análisis

NUMERO DE LA ESTACION	Fotografía	MUESTRAS: Petro l.y M.	Macrop.	Micropal.	Sedimen.	Rayos X	Espectro. masas	C 14	Análisis químico	Térmico diferen.	Microso.	Otros análisis

NUMERO DE LA ESTACION	Fotografía	MUESTRAS: Petro l.y M.	Macrop.	Micropal.	Sedimen.	Rayos X	Espectro. masas	C 14	Análisis químico	Térmico diferen.	Microso.	Otros análisis

EL CONSULTOR.– DEBERA MARCAR SOBRE EL MAPA LAS ESTACIONES CON SU NUMERO DE REFERENCIA (EN AZUL) Y LOS CORTES REALIZADOS SOBRE EL TERRENO (EN ROJO).
PARA UN CONTROL CORRECTO DE LA MARCHA DEL TRABAJO DE CAMPO EL CONSULTOR DEBERA ENVIAR ENTRE LOS DIAS 1 al 7 y 15 al 22 DE CADA MES ESTAS HOJAS AL INSTITUTO GEOLOGICO Y MINERO DE ESPAÑA. DIVISION DE GEOLOGIA. C/ RIOS ROSAS, 23 – MADRID - 3.

Recibido I.G.M.E. el 29-9-81
El Supervisor

Enviado el 25/9/81
El Consultor