

28-19-AD-AA-1001

Conglomerado en la base del Buntsandstein. Carretera de Torre de las Arcas.



28-19-AD-AA-1002

Muschelkalk al Sur de Torre de las Arcas.



28-19-AD-AA-1003

Inflexión del Muschelkalk de Torre de las Arcas.



28-19-AD-AA-1004

Contacto Muschelkalk, Keuper con el Jurásico por falla.



28-19-AD-AA-1005

Curiosa estructura de un bloque de arenisca del Buntsandstein en Peñarroya.



28-19-AD-AA-1006

Albiense de Crivillén.



28-19-AD-AA-1007

Cenomaniense-Turoniense en Crivillén.



28-19-AD-AA-1008

Senoniense recubierto de Oligoceno en el Km. 198 de la carretera de Alcolea del Pinar a Tarragona.



28-19-AD-AA-1009

Panorámica del Cretácico en Gargallo.



28-19-AD-AA-1010

Sinclinal Cenomaniense - Turoniense al Este de Gargallo.



17

28-19-AD-AA-1011

Albiense, Cenomaniense y Turoniense al Sur de Estercuel.



18

28-19-AD-AA-1012

Caliza del Muschelkalk y al Sur conglomerado Oligoceno plegado y discordante, al N.O. de Montalbán.



28-19-AD-AA-1013

Panorámica de Triásico y Oligoceno discordante al N.O. de Montalbán.



28-19-AD-AA-1014

Muschelkalk y Cretácico volcados hacia el Sur en la cota 1115 al N.O. de Montalbán.



23

28-19-AD-AA-1015

Muschelkalk y Keuper en la Masa de Peña del Cid, en el borde Occidental de la Hoja de Oliete.



24

28-19-AD-AA-1016

El Triásico de Montalbán cabalgado por el Carbonífero.



28-19-AD-AA-1017

Panorámica de las estructuras al Norte de Torre de las Arcas.



28-19-AD-AA-1018

Panorámica del Liásico y Terciario discordante al Norte de Rio Seco.



28-19-AD-AA-1019

Panorámica de la terminación occidental del sinclinal del embalse de
[illegible] Fernadada, desde el Oeste.



28-19-AD-AA-1020

Anticlinal roto, terminación noroeste del que forman las carniolas en el vértice Vega, visto desde el Noroeste.



28-19-AD-AA-1021

Terminación Noroeste del anticlinal en carniolas del Puntal de Valvamayor, en el río Sus, vista desde el-Suroeste.



28-19-AD-AA-1022

Carniolas del Retiense-Hettangiense del anticlinal de Puntal de Valmayor, visto desde el río Sus.



28-19-AD-AA-1023

Pliegue volcado hacia el N. del Muschelkalk al Oeste de la Hoz de la Vieja con Keuper pellizcado.



28-19-AD-AA-1024

Caliza Aptiense en Cortes de Aragón.



28-19-AD-AA-1025

Retiense - Sinemuriense en la hoz del río de la Cantalera en su iniciación al N.E. de la Hoz de la Vieja.





28-19-AD-AA-1026

Dos ejemplares de Leptosphinctes martinsi sobre un bloque de caliza del Dogger en la Hoz del río Radón al S. de la Fontanilla. Se vé alguna constricción típica en esta especie.



28-19-AD-AA-1027

Aptiense al Suroeste de Josa.



13

28-19-AD-AA-1028

Anticlinal Retiense con Keuper en el núcleo en la Dehesa al Este del Río Seco.